Jačanje kapaciteta Ministarstva zaštite okoliša i energetike za prilagodbu klimatskim promjenama te priprema Nacrta Strategije prilagodbe klimatskim promjenama

Dodatak rezultatima klimatskog modeliranja na sustavu HPC VELEbit: Osnovni rezultati integracija na prostornoj rezoluciji od 12,5 km

(u sklopu Podaktivnosti 2.2.1.)

Zagreb, studeni 2017.

Ovaj projekt financira
Europska unija

Projekt provodi
EPTISA Adria d.o.o.

KONTROLNI LIST PROJEKTA

Projekt:	**Jačanje kapaciteta Ministarstva zaštite okoliša i energetike za prilagodbu klimatskim promjenama te priprema Nacrta Strategije prilagodbe klimatskim promjenama**
Ugovor:	**TF/HR/P3-M1-O1-0101**
Naručitelj:	**Središnja agencija za financiranje i ugovaranje programa i projekata Europske unije** Ulica grada Vukovara 284 (objekt C), Zagreb
Korisnik:	**Ministarstvo zaštite okoliša i energetike (MZOE)** Radnička cesta 80, Zagreb
Ugovaratelj:	**EPTISA Adria d.o.o.** Charlesa Darwina 8, Zagreb
Naslov dokumenta:	**Dodatak rezultatima klimatskog modeliranja na sustavu HPC VELEbit: Osnovni rezultati integracija na prostornoj rezoluciji od 12,5 km (u sklopu Podaktivnosti 2.2.1.)**
Verzija i datumi predaje:	1. verzija (ovaj dokument): 15. 11. 2017.
Pripremili:	**dr.sc. Čedo Branković** (urednik); uz suradnju s Državnim hidrometeorološkim zavodom: **dr.sc. Ivan Guettler**, **mr.sc. Lidija Srnec**, **Tomislav Stilinović**, mag. phys.-geophys.
Direktor projekta:	**Josip Ćorić, mag.ing.aedif.**
Potpis:	_____
Datum:	__15. 11. 2017._____
Voditelj projektne skupine:	**dr.sc. Vladimir Kalinski**
Potpis:	_____
Datum:	__15. 11. 2017._____

Izjava o ograničenju odgovornosti

Sadržaj dokumenta je mišljenje autora i nije nužno istovjetno s mišljenjem Europske unije ili bilo koje druge spomenute organizacije. Posljedično, svi navodi ovog dokumenta trebaju se provjeriti prije provedbe bilo koje od preporučenihh aktivnosti.

Dodatak rezultatima klimatskog modeliranja na sustavu HPC VELEbit: Osnovni rezultati integracija na prostornoj rezoluciji od 12,5 km (u sklopu Podaktivnosti 2.2.1.)

SADRŽAJ:

1. Uvod 1
2. Metodologija 2
3. Rezultati 2
   3.1. Temperatura zraka na 2 m iznad tla: srednja, minimalna i maksimalna 2
   3.2. Ukupna količina oborine 9
   3.3. Maksimalna brzina vjetra na 10 m iznad tla 12
   3.4. Ekstremni vremenski uvjeti 15
4. Zaključni komentari 21

POPIS KORIŠTENIH KRATICA

Kratica	Značenje
CORDEX	COordinated Regional Climate Downscaling EXperiment (Koordinirani eksperiment regionalne klime dinamičkom prilagodbom)
DHMZ	Državni hidrometeorološki zavod, Zagreb
E-OBS	European Observations (Europski podaci mjerenja i motrenja)
ICTP	International Centre for Theoretical Physics (Međunarodni centar za teorijsku fiziku, Trst, Italija)
RCP	Representative Concentration Pathways (Reprezentativne "staze" (trajektorije) koncentracija)
RegCM	Regional Climate Model (naziv regionalnog klimatskog modela ICTP-ja)

1. Uvod

Ovo izvješće je dodatak dokumentu "*Rezultati klimatskog modeliranja na sustavu HPC Velebit za potrebe izrade nacrta Strategije prilagodbe klimatskim promjenama Republike Hrvatske do 2040. s pogledom na 2070. i Akcijskog plana (Podaktivnost 2.2.1.)"* pripremljenog u sklopu projekta "*Jačanje kapaciteta Ministarstva zaštite okoliša i energetike za prilagodbu klimatskim promjenama te priprema Nacrta Strategije prilagodbe klimatskim promjenama* (TF/HR/P3-M1-O1-0101)".

Namjera dodatka je prikazati osnovne rezultate klimatskog modeliranja na sustavu HPC Velebit, ali za razliku od početnog dokumenta u kojem su detaljno prikazani rezultati modeliranja modelom RegCM na prostornoj rezoluciji 50 km, u ovom dodatku se prikazuju osnovni rezultati modeliranja istim modelom na prostornoj rezoluciji 12,5 km.

2. Metodologija

Polje visine orografije u simulacijama izvršenim modelom RegCM na rezoluciji 12,5 km sadrži više detalja u odnosu na osnovne simulacije od 50 km (Slika 1). Domena modela pokriva čitavu Europu te dijelove susjednih kontinenata. Rezultati na 12,5 km su za potrebe ovog izvješća interpolirani (nakon usrednjavanja preko 2×2 računske ćelije) na tzv. E-OBS[1] mrežu rezolucije 25 km radi usporedivosti s rezultatima sličnih istraživanja. Sve ostale postavke modela te korišteni metodološki pristup istovjetan je kao i u simulacijama 50 km.

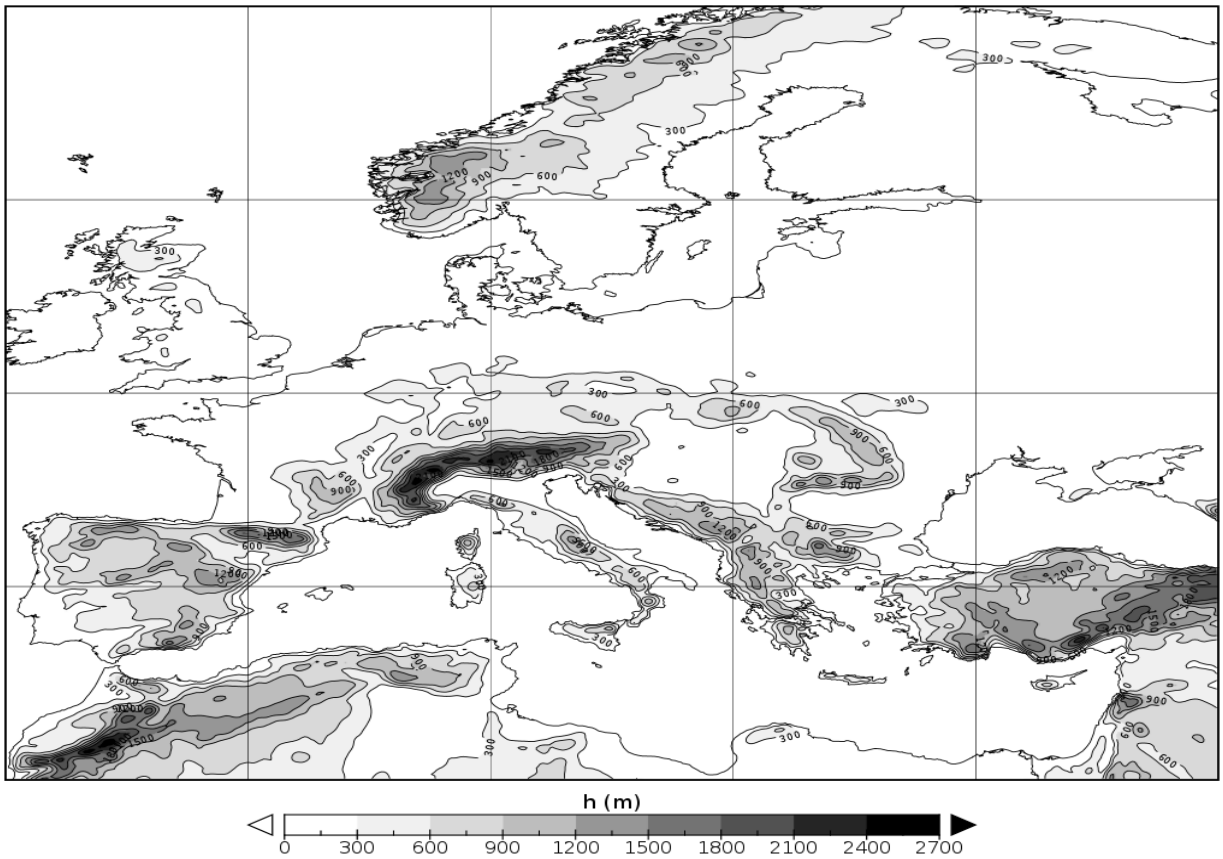

Slika 1: Visina orografije (m) u domeni modela RegCM na horizontalnoj rezoluciji od 12,5 km.

3. Rezultati

3.1. Temperatura zraka na 2 m iznad tla: srednja, minimalna i maksimalna

Srednje temperature zraka u referentnoj (povijesnoj) klimi (1971.-2000.) općenito su nešto više u numeričkim integracijama na 12,5 km nego na 50 km. Ovo povećanje čini simulacije povijesne klime na finijoj horizontalnoj rezoluciji realističnijim jer su temperature bliže mjerenjima.

1 E-OBS mreža: http://www.ecad.eu/download/ensembles/ensembles.php

U analiziranim RegCM simulacijama na 12,5 km, **temperatura zraka na 2 m iznad tla** se povećava u svim sezonama i za oba scenarija. Za razdoblje 2011.-2040. godine i scenarij RCP4.5, projekcije ukazuju na moguće zagrijavanje u zimi, proljeću i jeseni od 1 do 1.3 °C te ljeti u većem dijelu Hrvatske od 1.5 do 1.7 °C (Slika 2). Za razdoblje 2041.-2070. godine godine i isti scenarij, zagrijavanje u zimi, proljeću i jeseni iznosi od 1.7 do 2 °C te ljeti u većem dijelu Hrvatske od 2.4 do 2.6 °C. Iznimke za ljetnu sezonu čini istok Hrvatske i obalno područje sa zagrijavanjem nešto manjim od 2.5 °C.

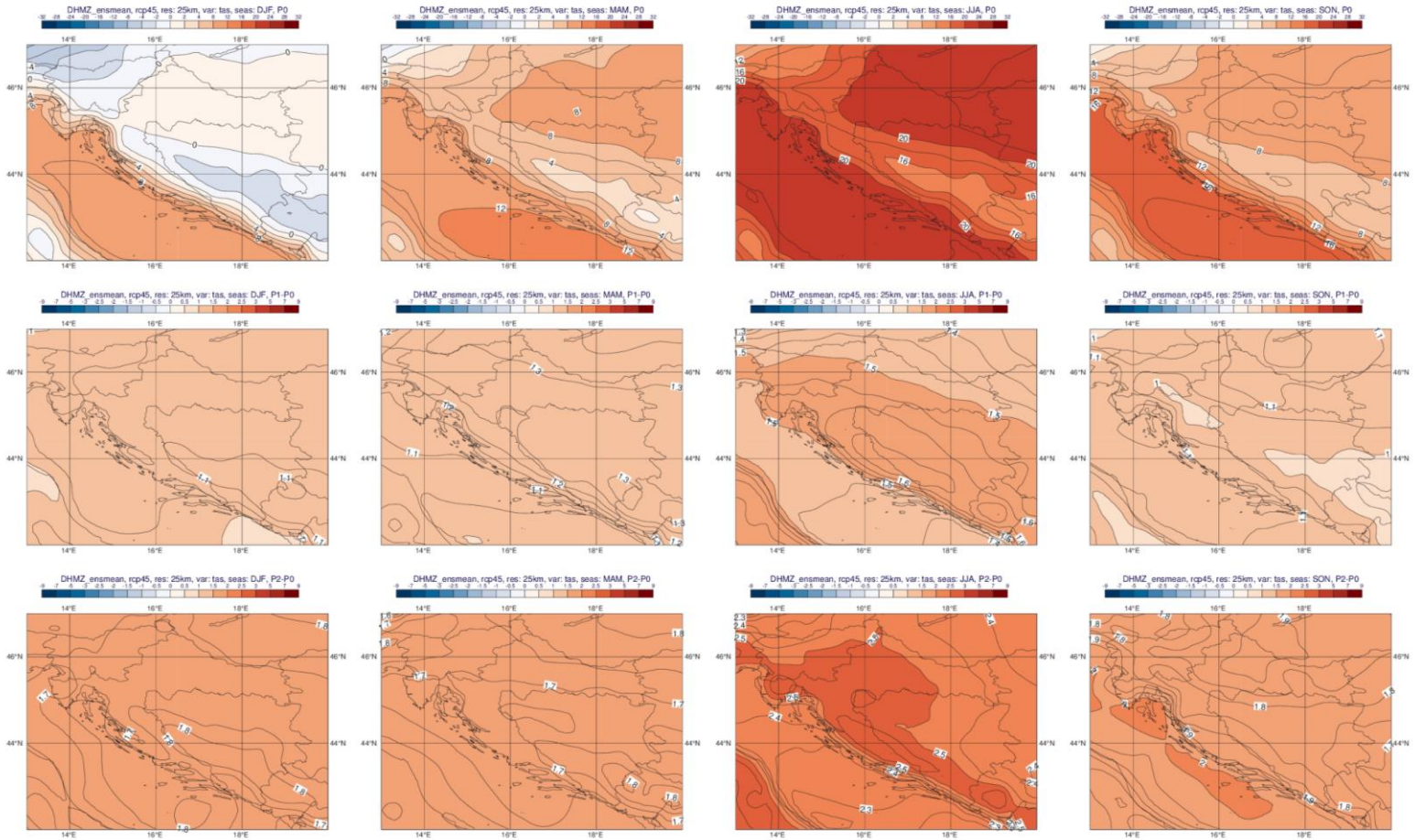

Slika 2: Temperatura zraka na 2 m (°C) u srednjaku ansambla iz četiri integracije RegCM modelom. Od lijeva na desno: zima, proljeće, ljeto i jesen. Gore: referentno razdoblje 1971.-2000.; sredina: promjena u razdoblju 2011.-2040.; dolje: promjena u razdoblju 2041.-2070. godine godine Scenarij: RCP4.5.

Na srednjoj godišnjoj razini, srednjak ansambla RegCM simulacija na 12,5 km daje za razdoblje 2011.-2040. godine i oba scenarija mogućnost zagrijavanja od 1,2 do 1,4°C. Za razdoblje 2041.-2070. godine godine i scenarij RCP4.5 očekivano zagrijavanje je od 1,9 do 2°C (Slika 3). Za razdoblje 2041.-2070. godine godine i scenarij RCP8.5, projekcije ukazuju na mogućnost temperature od 2.4°C na krajnjem jugu do 2,6°C u većem dijelu Hrvatske. U obalnom području projicirani porast temperature je oko 2,5°C (Slika 3).

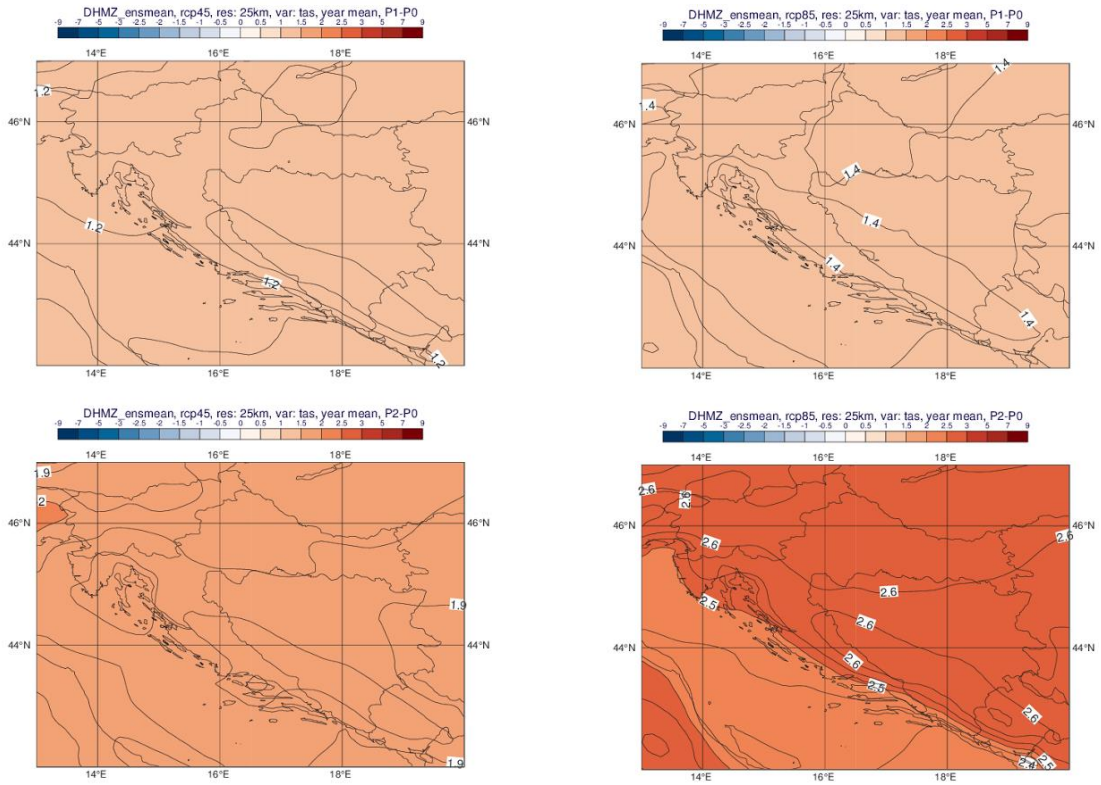

Slika 3: Promjena srednje godišnje temperature zraka na 2 m iznad tla (°C) u odnosu na referentno razdoblje 1971.-2000. u srednjaku ansambla iz četiri integracije RegCM modelom. Gore: za razdoblje 2011.-2040. godine; dolje: za razdoblje 2041.-2070. godine godine Lijevo: scenarij RCP4.5; desno: scenarij RCP8.5.

Za **srednju minimalnu temperaturu zraka na 2 m iznad tla** također se očekuje porast u svim sezonama i za oba scenarija. Za razdoblje 2011.-2040. godine i scenarij RCP4.5, projekcije ukazuju na moguće zagrijavanje zimi od 1 do 1,2°C, a u ljeto u obalnom području i do 1,4°C (Slika 4). Za razdoblje 2041.-2070. godine i isti scenarij, zagrijavanje u zimi, proljeću i jeseni iznosi od 1,7 do 2°C te ljeti od 2,2 do 2,4°C.

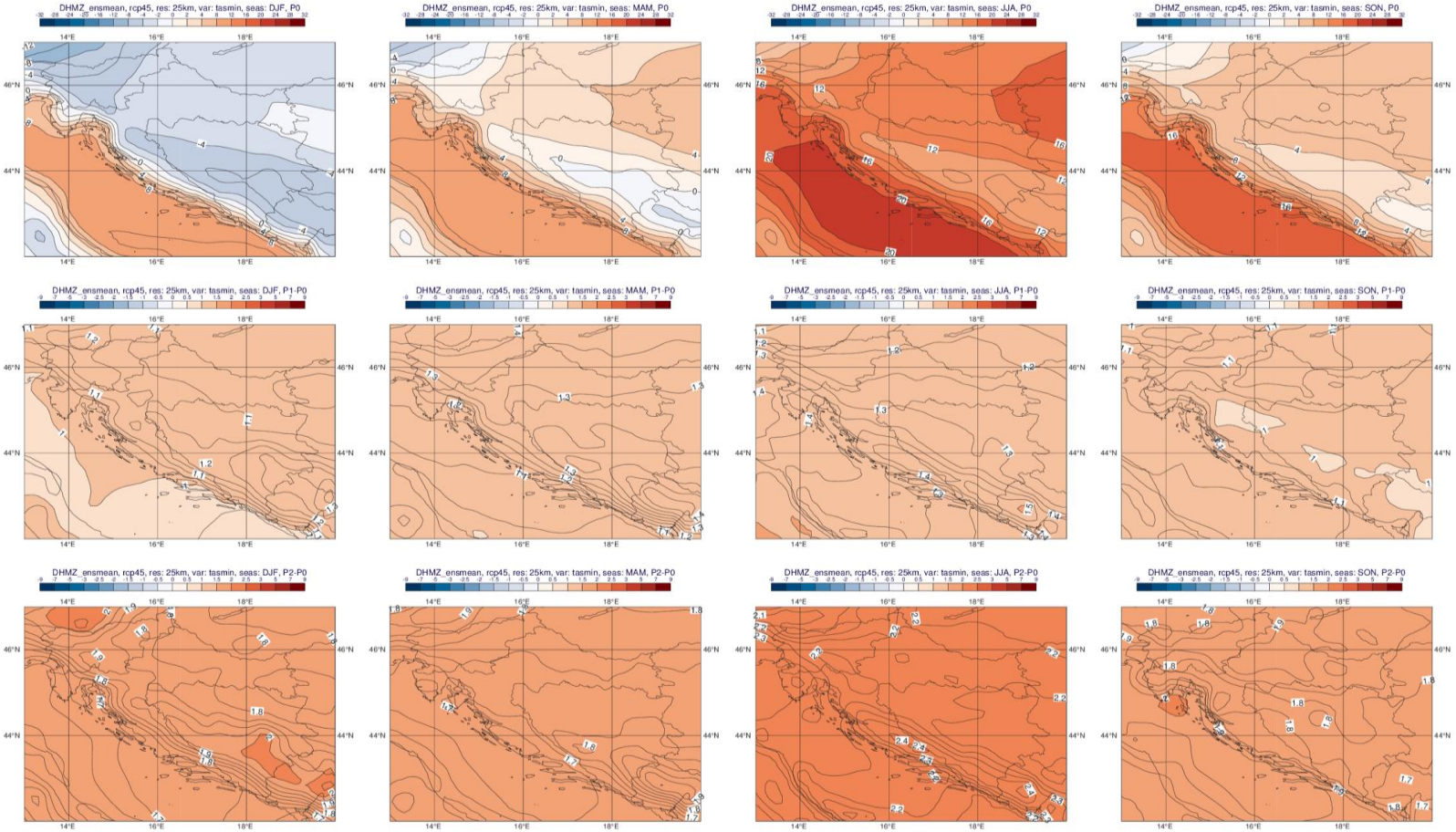

Slika 4: Minimalna temperatura zraka na 2 m iznad tla (°C) u srednjaku ansambla iz četiri integracije RegCM modelom. Od lijeva na desno: zima, proljeće, ljeto i jesen. Gore: referentno razdoblje 1971.-2000.; sredina: promjena u razdoblju 2011.-2040. godine; dolje: promjena u razdoblju 2041.-2070. godine. Scenarij: RCP4.5.

Na **srednjoj godišnjoj razini minimalna temperatura zraka** slijedi obrazac srednje temperature zraka. Srednjak ansambla RegCM integracija na 12,5 km daje za razdoblje 2011.-2040. godine mogućnost zagrijavanja do 1,2°C za scenarij RCP4.5 te do 1,4°C za RCP8.5 (Slika 5). Za razdoblje 2041.-2070. godine i scenarij RCP4.5 očekivano povećanje je oko 1,9°C, a za scenarij RCP8.5, projekcije ukazuju na zagrijavanje od oko 2,6°C u većem dijelu Hrvatske te oko 2,4°C u obalnom području (Slika 5).

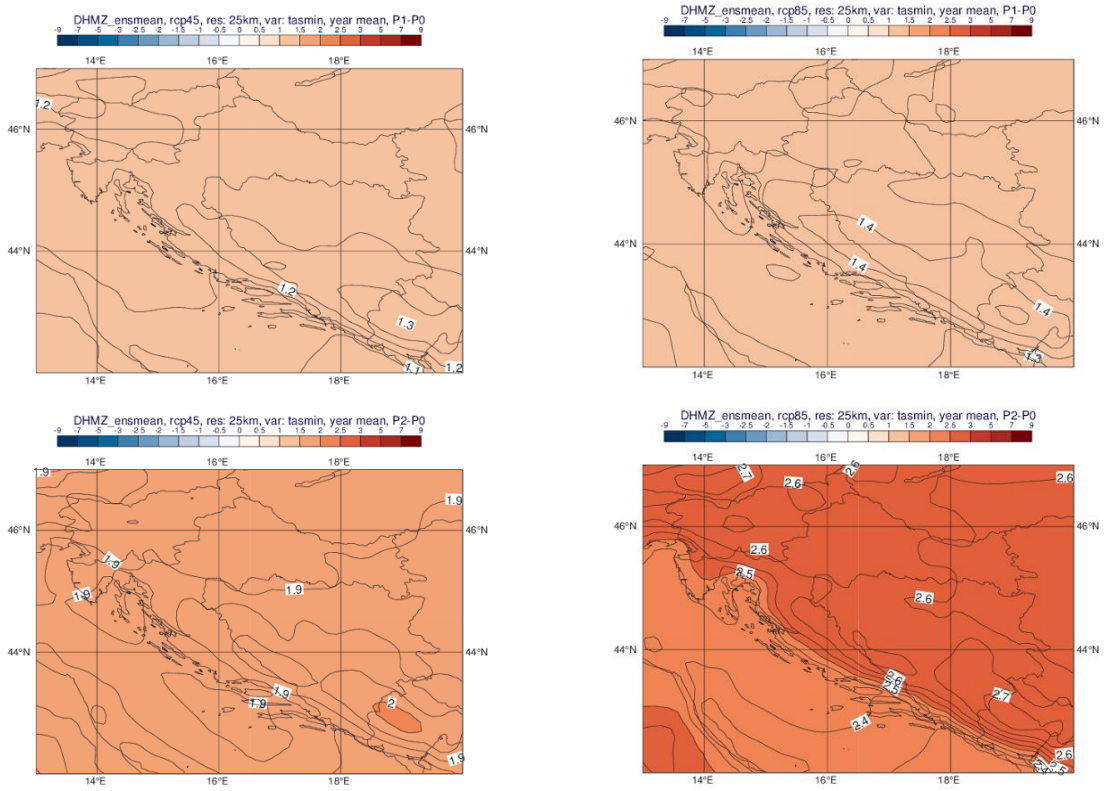

Slika 5: Promjena srednje godišnje minimalne temperature zraka na 2 m (°C) u odnosu na referentno razdoblje 1971.-2000. u srednjaku ansambla iz četiri integracije RegCM modelom. Gore: za razdoblje 2011.-2040. godine; dolje: za razdoblje 2041.-2070. godine. Lijevo: scenarij RCP4.5; desno: scenarij RCP8.5.

Srednja maksimalna temperatura zraka na 2 m iznad tla se povećava u svim sezonama i za oba scenarija kao i minimalna te srednja temperatura. Za razdoblje 2011.-2040. godine i scenarij RCP4.5, projekcije ukazuju na moguće zagrijavanje od 1 do 1.3°C u proljeće i jesen (Slika 6). Za zimu projekcije također ukazuju na zagrijavanje malo veće od 1°C no u nekim područjima (Slika 6) očekivano zagrijavanje bilo bi i malo manje od 1°C. Za ljetnu sezonu, zagrijavanje u 2011.-2040. godine iznosi od 1,5 do 1,7°C u većem dijelu Hrvatske te nešto manje od 1,5°C na krajnjem istoku zemlje te dijelu obalnog područja. Za razdoblje 2041.-2070. godine i isti scenarij, zagrijavanje u zimi, proljeću i jeseni iznosi od 1,5 do 2°C. Ljeti zagrijavanje dostiže prema ovdje analiziranim projekcijama interval od 2,4°C na Jadranu do 2,7°C u dijelu središnje i gorske Hrvatske.

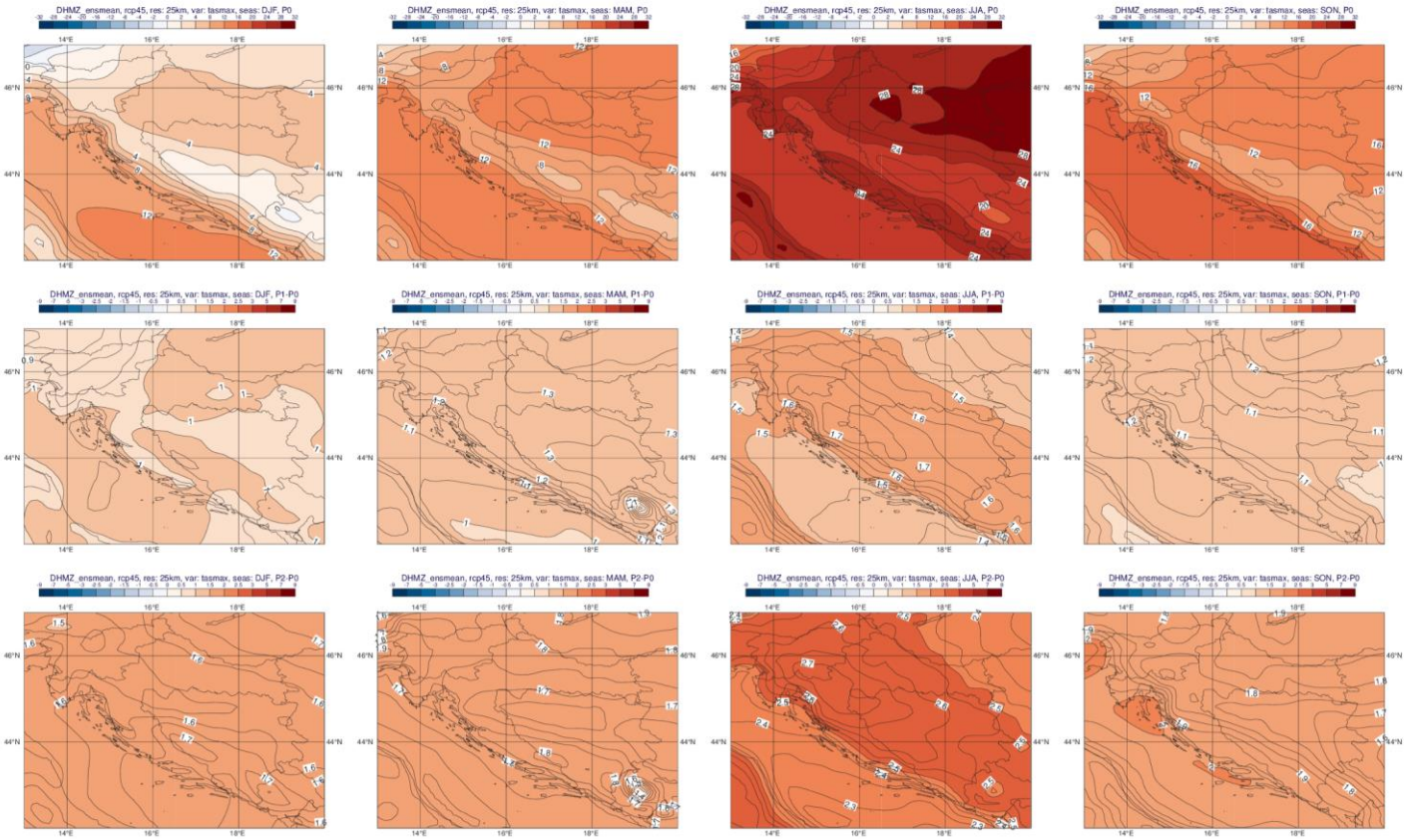

Slika 6: Maksimalna temperatura zraka na 2 m iznad tla (°C) u srednjaku ansambla iz četiri integracije RegCM modelom. Od lijeva na desno: zima, proljeće, ljeto i jesen. Gore: referentno razdoblje 1971.-2000.; sredina: promjena u razdoblju 2011.-2040. godine; dolje: promjena u razdoblju 2041.-2070. godine. Scenarij: RCP4.5.

Sličnost s ranije analiziranim temperaturnim veličinama je prisutna i za **srednju godišnju maksimalnu temperaturu zraka na 2 m**. Srednjak ansambla RegCM simulacija na 12,5 km daje za razdoblje 2011.-2040. godine mogućnost zagrijavanja do 1,2°C prema scenariju RCP4.5 te do 1,4°C prema scenariju RCP8.5 (Slika 7). Za razdoblje 2041.-2070. godine i scenarij RCP4.5 projekcije ukazuju na mogućnost zagrijavanja od oko 1,9 do 2°C, a za scenarij RCP8.5 oko 2,6°C u većem dijelu Hrvatske te oko 2,5°C u obalnom području (Slika 7).

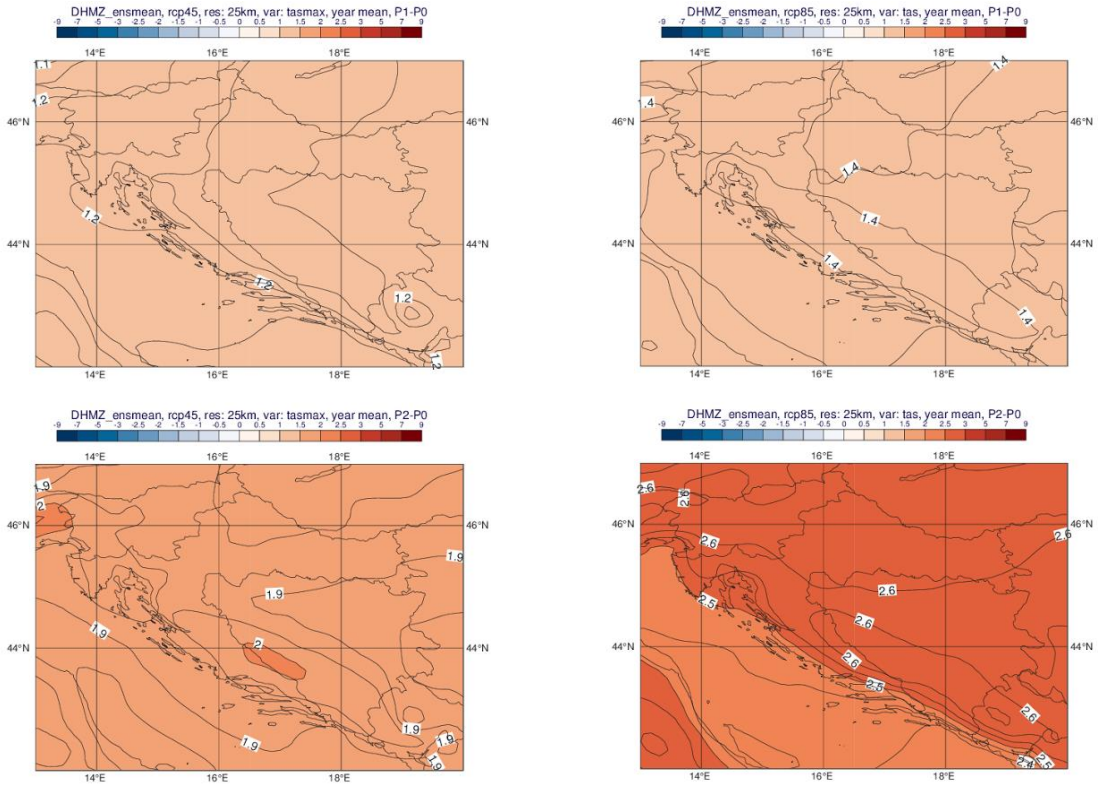

Slika 7: Promjena srednje godišnje maksimalne temperature zraka na 2 m (°C) u odnosu na referentno razdoblje 1971.-2000. u srednjaku ansambla iz četiri integracije RegCM modelom. Gore: za razdoblje 2011.-2040. godine; dolje: za razdoblje 2041.-2070. godine. Lijevo: scenarij RCP4.5; desno: scenarij RCP8.5.

3.2. Ukupna količina oborine

U usporedbi s rezultatima simulacije povijesne klime (razdoblje 1971.-2000.) na 50 km rezoluciji, na 12,5 km su gradijenti oborine osjetno izraženiji u područjima strme orografije. To znači da je u 12,5 km simulacijama *kvalitativna* razdioba oborine bolje prikazana. Međutim, ukupne količine oborine su precijenjene, kako u odnosu na 50-km simulacije, tako i u odnosu na izmjerene klimatološke vrijednosti. Ovo povećanje ukupne količine oborine u referentnoj klimi osobito je izraženo na visokim planinama obalnog zaleđa.

Za razliku od temperaturnih veličina, klimatske projekcije srednje ukupne količine oborine sadrže izraženije razlike u iznosu i predznaku promjena u prostoru te pokazuju veću ovisnost o sezoni (Slika 8). Za razdoblje 2011.-2040. godine i scenarij RCP4.5, projekcije ansambla RegCM simulacija ukazuju na:

(1) moguće povećanje ukupne količine oborine tijekom zime na čitavom području Hrvatske (do 5% u središnjim dijelovima, od 5 do 10 % na istoku i zaleđu obale te čak do 20% u nekim dijelovima obalnog područja);

(2) slabije izražen signal tijekom proljeća s promjenama u rasponu od -5 % do 5 %;

(3) izraženo smanjenje ukupne količine oborine ljeti u čitavoj Hrvatskoj: u većem dijelu Hrvatske od -20 % do -10 %, od -10 do -5 % na sjevernom dijelu obale i od -5 do 0 % na južnom Jadranu;

(4) promjenjiv signal tijekom jeseni u rasponu od -5 % do 5 % osim na području juga Hrvatske gdje ovdje analizirane projekcije ukazuju na smanjenje u rasponu od -10 do -5 % (Slika 8).

Za razdoblje 2041.-2070. godine su projicirane promjene sličnog iznosa i predznaka za sve sezone kao i u neposredno budućoj klimi (2011.-2040. godine), osim za jesen, gdje se javlja povećanje količina oborine u različitom postotku ovisno o dijelu Hrvatske (Slika 8).

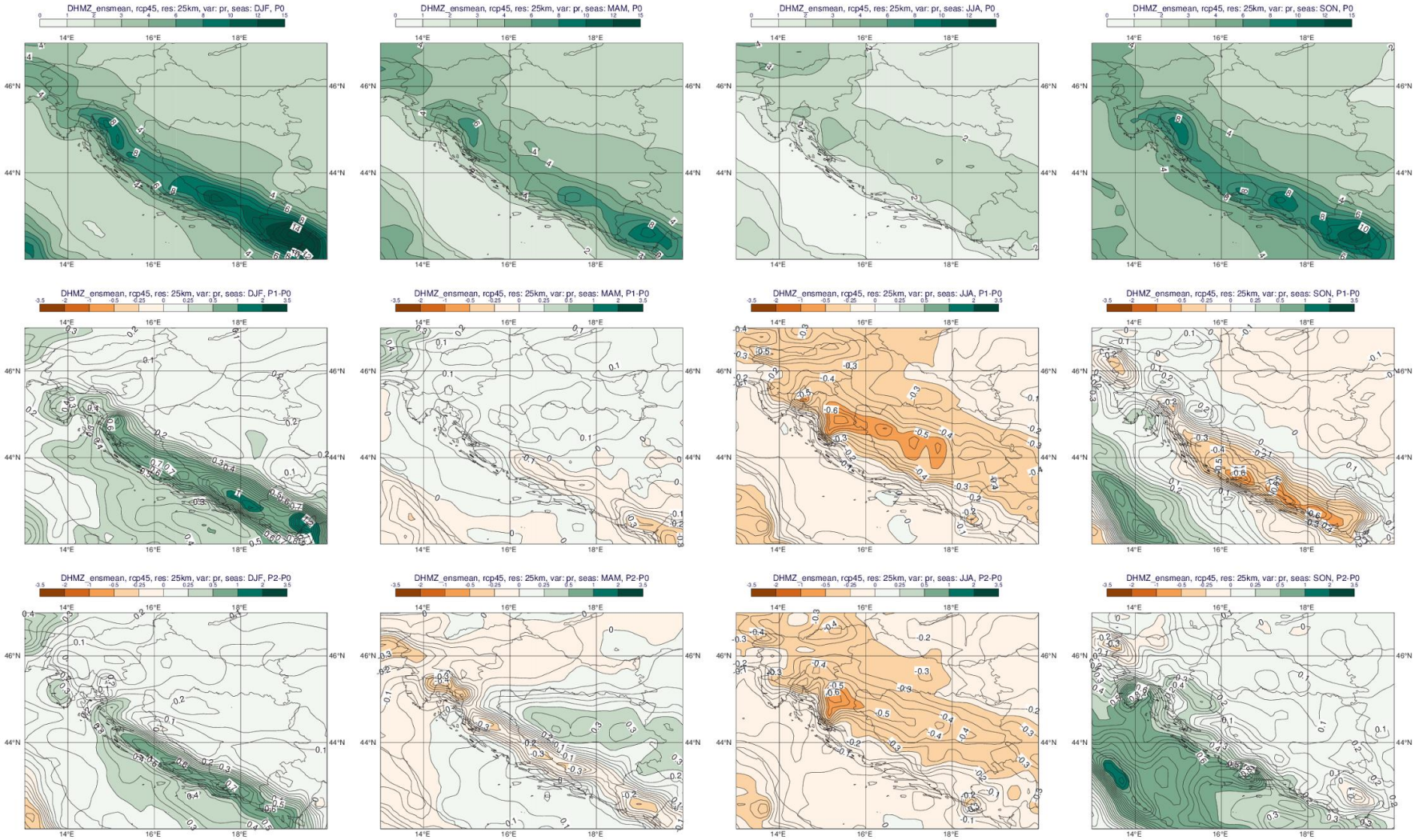

Slika 8: Ukupna količina oborine (mm/dan) u srednjaku ansambla iz četiri integracije RegCM modelom. Od lijeva na desno: zima, proljeće, ljeto i jesen. Gore: referentno razdoblje 1971.-2000.; sredina: promjena u razdoblju 2011.-2040. godine; dolje: promjena u razdoblju 2041.-2070. godine. Scenarij: RCP4.5.

Na **srednjoj godišnjoj razini su promjene u ukupnoj količini oborine** u rasponu od -5 do 5 % za oba buduća razdoblja te za oba scenarija (Slika 9). Dodatno, za područje Jadranskog mora te dijela obalnog područja, promjene na godišnjoj razini ukazuju na mogućnost porasta količine oborine u iznosu od 5 do 10 % (Slika 9).

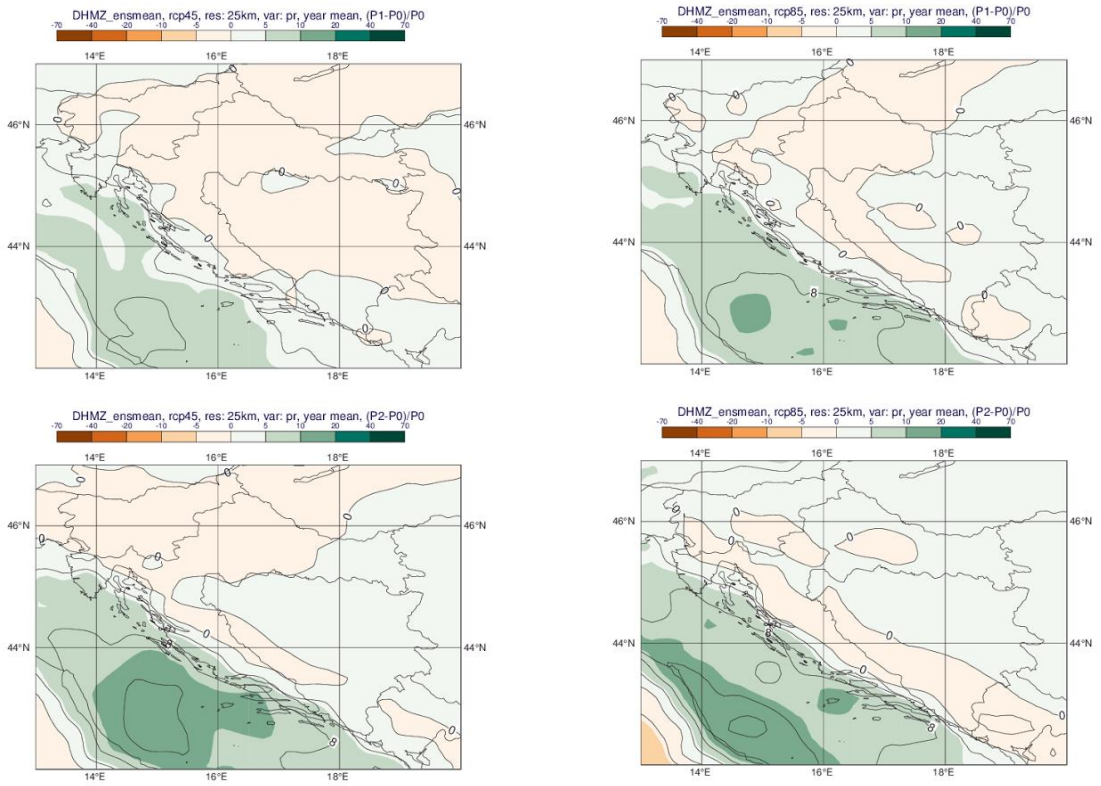

Slika 9: Promjena srednje godišnje ukupne količine oborine (%) u odnosu na referentno razdoblje 1971.-2000. u srednjaku ansambla iz četiri integracije RegCM modelom. Gore: za razdoblje 2011.-2040. godine; dolje: za razdoblje 2041.-2070. godine. Lijevo: scenarij RCP4.5; desno: scenarij RCP8.5.

3.3. Maksimalna brzina vjetra na 10 m iznad tla

Od glavnih klimatoloških elemenata analiziranih u ovom dodatku, nepouzdanosti vezane za projekcije budućih promjena u maksimalnoj brzini vjetra na 10 m iznad tla su najizraženije. Za moguće potrebe sektorskih aplikacijskih modeliranja i primijenjenih studija stoga se preporuča korištenje što većeg broja klimatskih integracija, osobito slobodno dostupne integracije iz inicijativa EURO-CORDEX[2] i Med-CORDEX[3] te direktna konzultacija s klimatolozima DHMZ-a.

Projekcije maksimalne brzine vjetra na 10 m iznad tla na 12,5 km rezoluciji modelom RegCM i uz pretpostavku scenarija RCP4.5 daju mogućnost uglavnom blagog porasta na području Hrvatske (maksimalno od 3 do 4 %; Slika 10). Iste simulacije daju najizraženije smanjenje brzine vjetra u zaleđu juga Dalmacije izvan područja Hrvatske (približno -10 %; Slika 10). Na srednjoj godišnjoj razini, projekcije za oba razdoblja (2011.-2040. godine, 2041.-2070. godine) te oba scenarija (RCP4.5 i RCP8.5) ukazuju na blage, gotovo zanemarive, promjene u rasponu od -1 % do 3 % ovisno o dijelu Hrvatske (Slika 11).

2 EURO-CORDEX: http://www.euro-cordex.net/
3 Med-CORDEX: https://www.medcordex.eu/

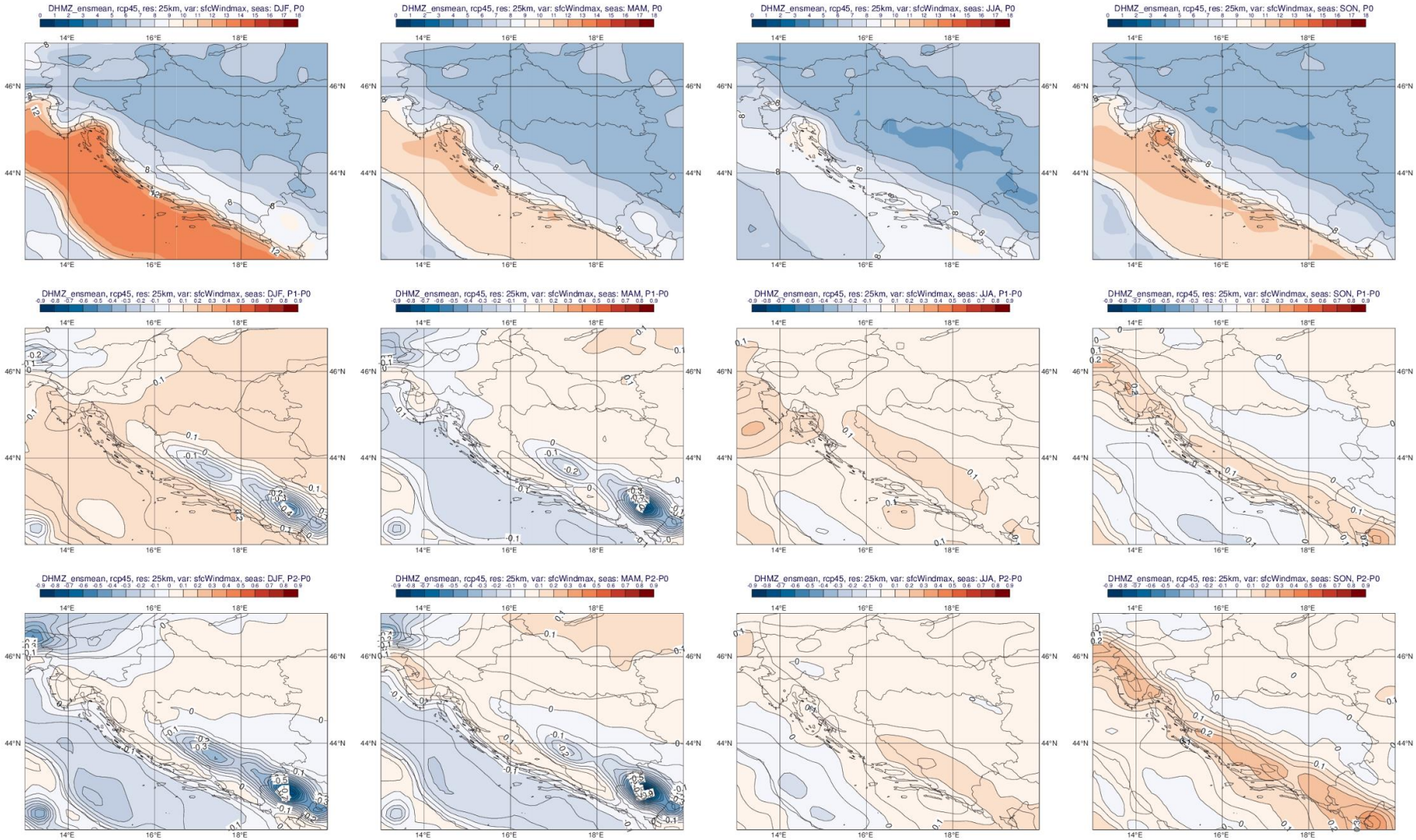

Slika 10: Maksimalna brzina vjetra na 10 m (m/s) u srednjaku ansambla iz četiri integracije RegCM modelom. Od lijeva na desno: zima, proljeće, ljeto i jesen. Gore: referentno razdoblje 1971.-2000.; sredina: promjena u razdoblju 2011.-2040. godine; dolje: promjena u razdoblju 2041.-2070. godine. Scenarij: RCP4.5.

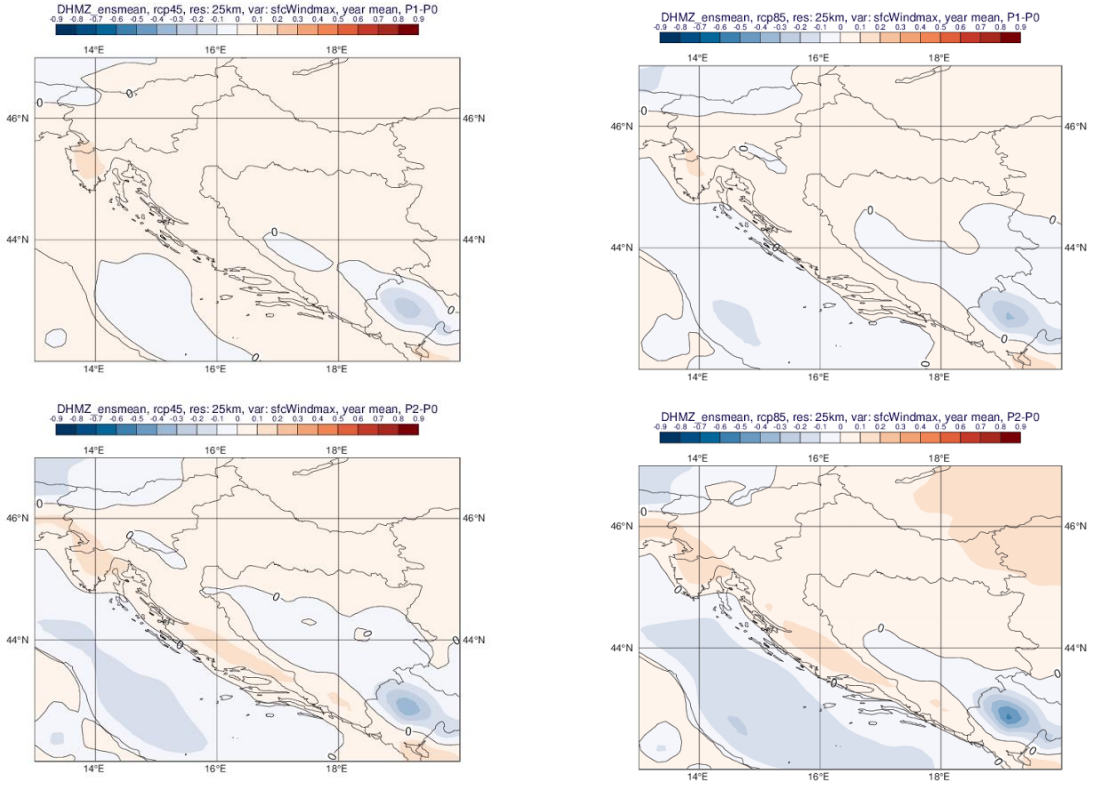

Slika 11: Promjena srednje godišnje maksimalne brzine vjetra na 10 m (m/s) u odnosu na referentno razdoblje 1971.-2000. godine u srednjaku ansambla iz četiri integracije RegCM modelom. Gore: za razdoblje 2011.-2040. godine; dolje: za razdoblje 2041.-2070. godine. Lijevo: scenarij RCP4.5; desno: scenarij RCP8.5.

3.4. Ekstremni vremenski uvjeti

U ovom potpoglavlju ukratko su prikazani rezultati projekcija na 12,5 km za sljedeće ekstremne vremenske uvjete: (1) broj dana s maksimalnom brzinom vjetra većom ili jednakom 20 m/s, (2) broj ledenih dana, (3) broj vrućih dana, (4) broj dana s toplim noćima te (5) broj kišnih i broj sušnih razdoblja.

Integracije modelom RegCM ukazuju na izraženu promjenjivost u **srednjem broju dana s maksimalnom brzinom vjetra većom ili jednakom 20 m/s**. U referentnom razdoblju, 1971.-2000., ova veličina je većih iznosa iznad morskih površina a najveću amplitudu (do 9 događaja u sezoni) postiže tijekom zime (nije prikazano). Za razdoblje 2011.-2040. godine, promjene za zimsku sezonu ukazuju na mogućnost porasta prema scenariju RCP4.5 na čitavom Jadranu te promjenjiv predznak signala prema scenariju RCP8.5 (Slika 12). Sve promjene su relativno male i uključuju promjene od -5 do +10 događaja po desetljeću. Za razdoblje 2041.-2070. godine, javlja se prostorno sličniji signal za dva različita scenarija (uključuje porast broja događaja na sjevernom i južnom Jadranu i obalnom području te smanjenje broja događaja na srednjem Jadranu). Na temelju ovdje prikazanih projekcija, u budućim istraživanjima bit će nužno dodatno ispitati statističku značajnost rezultata.

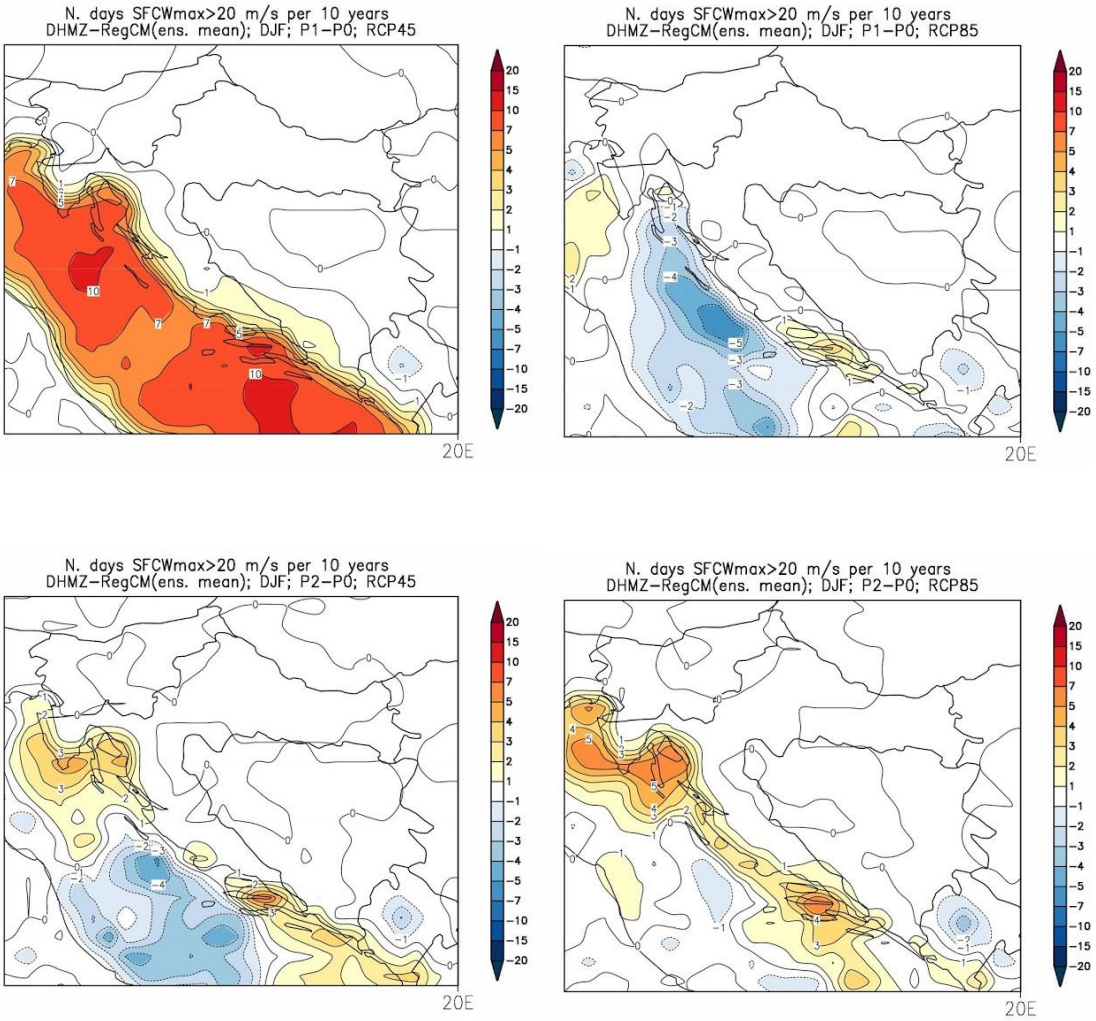

Slika 12: Promjene srednjeg broja dana s maksimalnom brzinom vjetra većom ili jednakom 20 m/s u odnosu na referentno razdoblje 1971.-2000. u srednjaku ansambla iz četiri integracije RegCM modelom. Lijevo: scenarij RCP4.5; desno: scenarij RCP8.5. Prvi red: promjene u razdoblju 2011.-2040. godine; drugi red: promjene u razdoblju 2041.-2070. godine Mjerna jedinica: broj događaja u 10 godina. Sezona: zima.

Promjena **broja ledenih dana** (dan kad je minimalna temperatura manja ili jednaka -10 °C) u budućoj klimi sukladna je projiciranom porastu srednje minimalne temperature. Ona ukazuje na smanjenje broja ledenih dana u zimskoj sezoni (a u manjoj mjeri i tijekom proljeća) te je vrlo izražena u drugom razdoblju, 2041.-2070. godine, za scenarij RCP8.5 (Slika 13). Smanjenje je u rasponu od -2 do -1 broja ledenih dana na istoku Hrvatske u razdoblju 2011.-2040. godine i scenariju RCP4.5 te od -10 do -7 broja ledenih dana na području Like i Gorskog kotara u razdoblju 2041.-2070. godine i scenariju RCP8.5. Broj ledenih dana je zanemariv u obalnom području i iznad Jadrana te stoga izostaje i promjena broja ledenih dana iznad istog područja u projekcijama za 21. stoljeće.

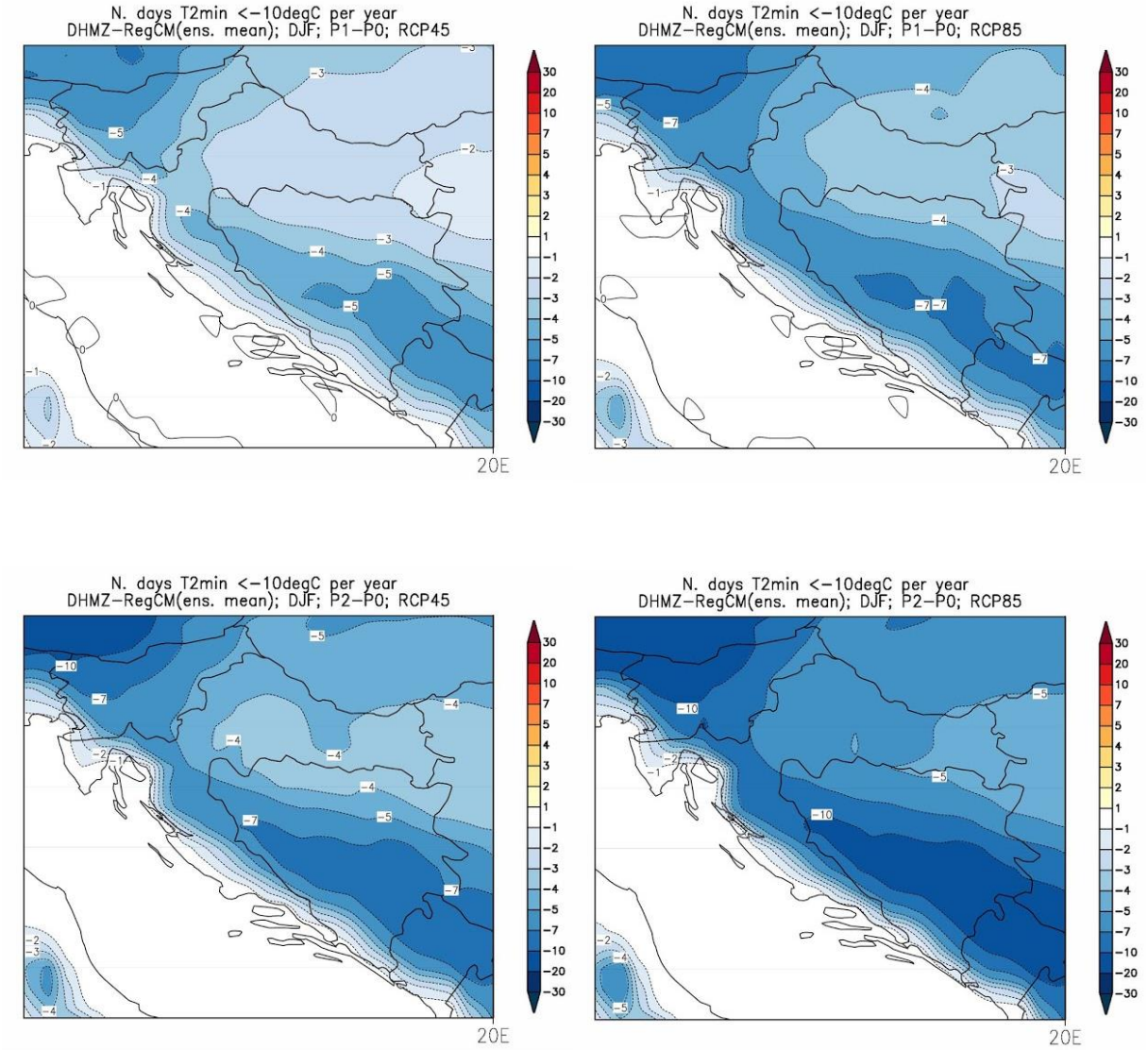

Slika 13: Promjene srednjeg broja ledenih dana (dan kada je minimalna temperatura manja ili jednaka -10 °C) u odnosu na referentno razdoblje 1971.-2000. u srednjaku ansambla iz četiri integracije RegCM modelom. Lijevo: scenarij RCP4.5; desno: scenarij RCP8.5. Prvi red: promjene u razdoblju 2011.-2040. godine; drugi red: promjene u razdoblju 2041.-2070. godine. Mjerna jedinica: broj događaja u godini. Sezona: zima.

Najveće promjene **broja vrućih dana** (dan kad je maksimalna temperatura veća ili jednaka 30°C) nalazimo u ljetnoj sezoni (u manjoj mjeri i tijekom proljeća i jeseni) te su također najizraženije u drugom razdoblju, 2041.-2070. godine, za scenarij izraženijeg porasta koncentracije stakleničkih plinova RCP8.5 (Slika 14). One su sukladne očekivanom općem porastu srednje dnevne i srednje maksimalne temperature u budućoj klimi. Promjene su u smislu porasta broja vrućih dana u rasponu od 6 do 8 u većini kontinentalne Hrvatske u razdoblju 2011.-2040. godine za scenarij RCP4.5 te od 25 do 30 vrućih dana u dijelovima Dalmacije u razdoblju 2041.-2070. godine za scenarij RCP8.5. Projekcije modelom RegCM upućuju na mogućnost povećanja broja vrućih dana na području istočne i središnje Hrvatske tijekom proljeća i jeseni (nije prikazano) za oko 4 dana te u obalnom području tijekom jeseni od 4 do 6 dana za razdoblje 2041.-2070. godine te za scenarij RCP8.5 (u manjoj mjeri i za scenarij RCP4.5).

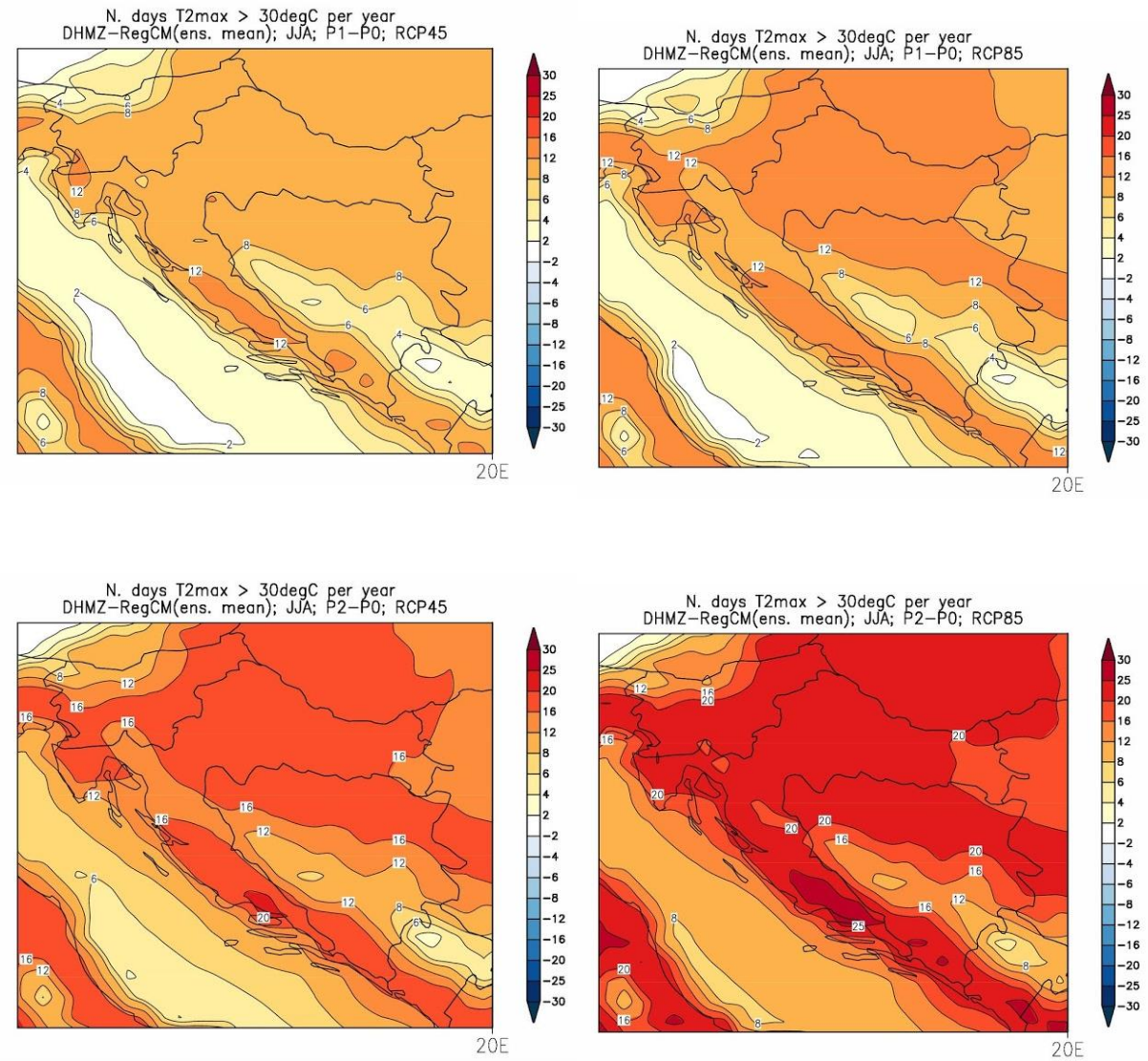

Slika 14: Promjene srednjeg broja vrućih dana (dan kada je maksimalna temperatura veća ili jednaka 30°C) u odnosu na referentno razdoblje 1971.-2000. u srednjaku ansambla iz četiri integracije RegCM modelom. Lijevo: scenarij RCP4.5; desno: scenarij RCP8.5. Prvi red: promjene u razdoblju 2011.-2040. godine; drugi red: promjene u razdoblju 2041.-2070. godine. Mjerna jedinica: broj događaja u godini. Sezona: ljeto.

Promjene **broja dana s toplim noćima** (dan kada je minimalna temperatura veća ili jednaka 20°C) prisutne su u ljetnoj sezoni, a u manjoj mjeri tijekom jeseni u obalnom području i iznad Jadrana, te su također najizraženije u drugom razdoblju, 2041.-2070. godine, za scenarij RCP8.5 (Slika 15). Projicirani porast prosječnog broja toplih noći je izražen na području čitave Hrvatske osim u Lici i Gorskom kotaru. Na krajnjem istoku te duž obale, očekivani porast u razdoblju 2041.-2070. godine za scenarij RCP8.5 je više od 25 dana s toplim noćima.

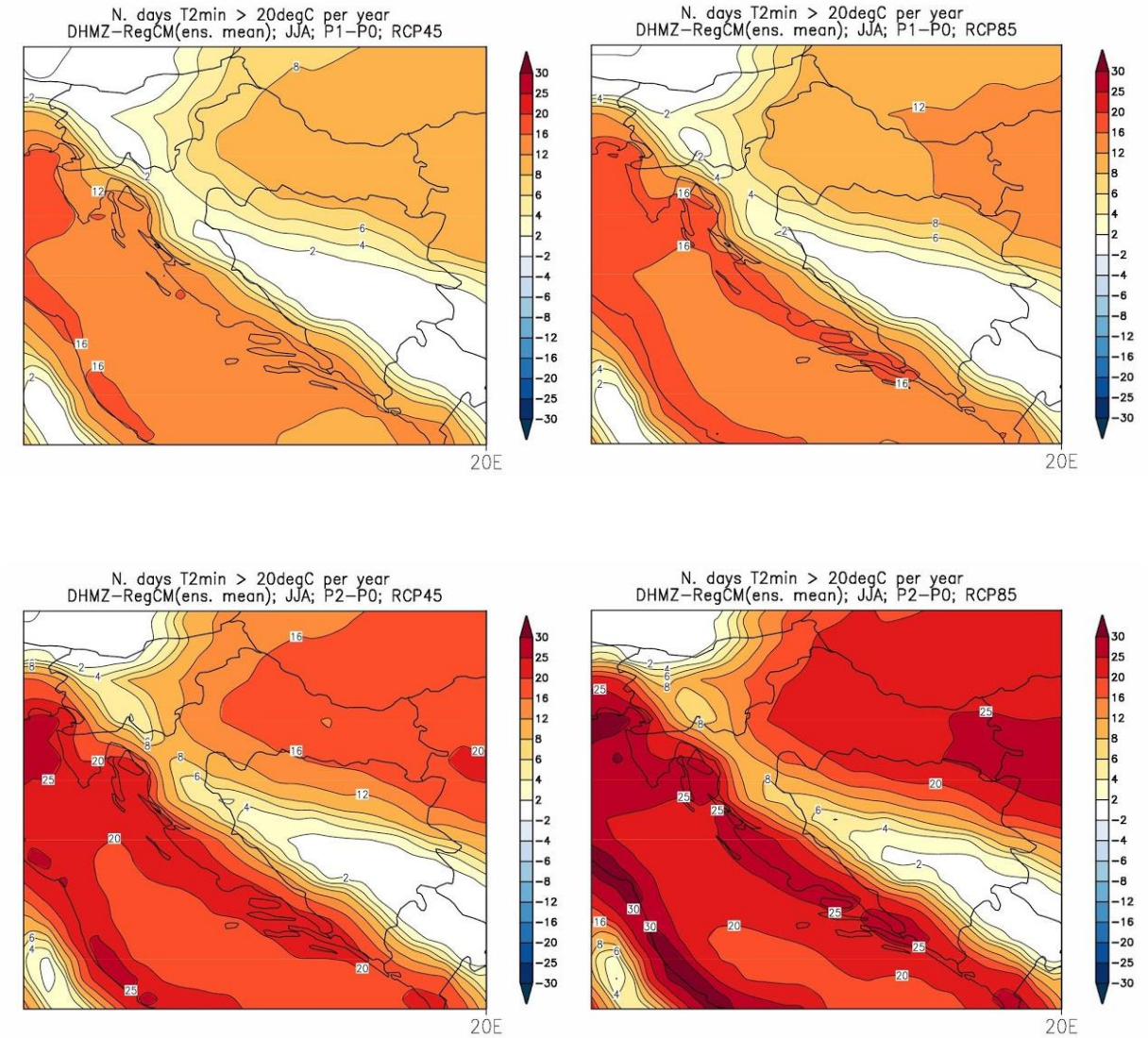

Slika 15: Promjene srednjeg broja dana s toplim noćima (dan kada je minimalna temperatura veća ili jednaka 20°C) u odnosu na referentno razdoblje 1971.-2000. u srednjaku ansambla iz četiri integracije RegCM modelom. Lijevo: scenarij RCP4.5; desno: scenarij RCP8.5. Prvi red: promjene u razdoblju 2011.-2040. godine; drugi red: promjene u razdoblju 2041.-2070. godine. Mjerna jedinica: broj događaja u godini. Sezona: ljeto.

Projekcije klimatskih promjena u **srednjem broju kišnih razdoblja** (razdoblje od minimalno 5 uzastopnih dana s dnevnom količinom oborine većom ili jednakom 1 mm) su općenito između -4 i 4 događaja u deset godina. Buduća promjena kišnih razdoblja je vrlo promjenjiva u prostoru te se samo za ljetnu sezonu na širem području Hrvatske (osim u uskom obalnom području gdje promjene izostaju u RegCM simulacijama) javlja jasan signal smanjenja broja kišnih razdoblja (Slika 16). Rezultati su slični u oba buduća razdoblja te za oba scenarija.

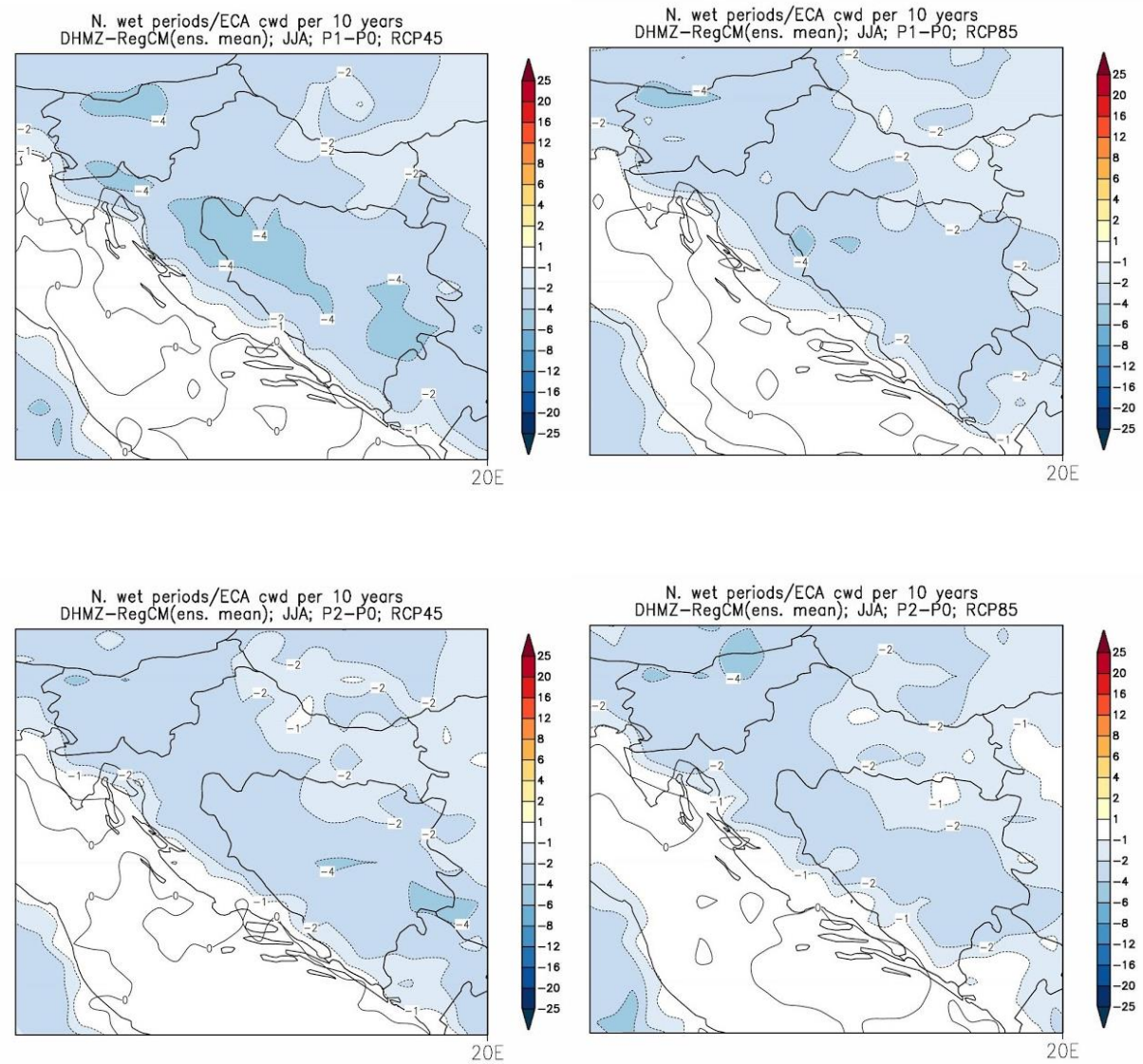

Slika 16: Promjene srednjeg broja kišnih razdoblja (razdoblje od minimalno 5 uzastopnih dana s dnevnom količinom oborine većom ili jednakom 1 mm) u odnosu na referentno razdoblje 1971.-2000. u srednjaku ansambla iz četiri integracije RegCM modelom. Lijevo: scenarij RCP4.5; desno: scenarij RCP8.5. Prvi red: promjene u razdoblju 2011.-2040. godine; drugi red: promjene u razdoblju 2041.-2070. godine. Mjerna jedinica: broj događaja u 10 godina. Sezona: ljeto.

Projekcije klimatskih promjena u **srednjem broju sušnih razdoblja** (razdoblje od minimalno 5 uzastopnih dana s dnevnom količinom oborine manjom ili jednakom 1 mm) su slične amplitude kao promjene broja kišnih razdoblja. Signal je također vrlo promjenjiv u prostoru. Na Slici 17. prikazani su rezultati za proljeće kad u razdoblju 2041.-2070. godine postoji tendencija povećanja broja sušnih razdoblja na širem području Republike Hrvatske. S obzirom kako ne postoji jedinstvena definicija sušnog razdoblja potrebno je istražiti projekcije sušnih razdoblja u budućoj klimi određenih prema alternativnim definicijama.

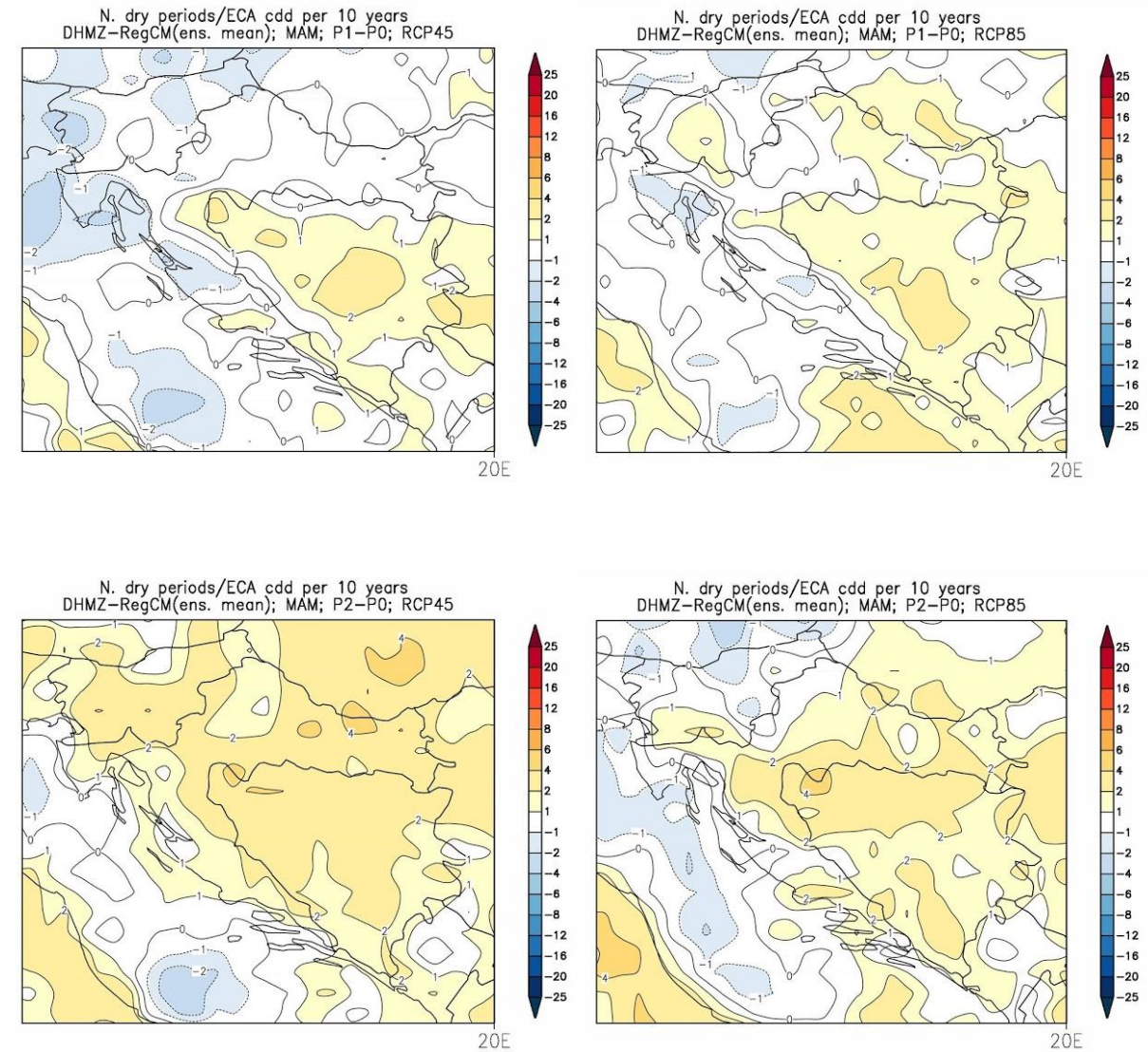

Slika 17: Promjene srednjeg broja sušnih razdoblja (razdoblje od minimalno 5 uzastopnih dana s dnevnom količinom oborine manjom ili jednakom 1 mm) u odnosu na referentno razdoblje 1971.-2000. u srednjaku ansambla iz četiri integracije RegCM modelom. Lijevo: scenarij RCP4.5; desno: scenarij RCP8.5. Prvi red: promjene u razdoblju 2011.-2040. godine; drugi red: promjene u razdoblju 2041.-2070. godine. Mjerna jedinica: broj događaja u 10 godina. Sezona: proljeće.

4. Zaključni komentari

Osnovni rezultati klimatskih projekcija modelom RegCM na prostornoj rezoluciji 12,5 km ukazuju na sličnost u modeliranim signalima klimatskih promjena za temperaturu zraka i ukupnu količinu oborine te na njima temeljnim izvedenim veličinama kao što su dobivene u simulacijama s 50 km.

Srednje sezonske temperature zraka na 2 m te izvedene temperaturne veličine ukazuju na **vrlo vjerojatnu mogućnost zagrijavanja u svim sezonama** s amplitudom promjena kao funkcijom scenarija (RCP4.5 ili RCP8.5) i vremenskog horizonta (2011.-2040. godine ili 2041.-2070. godine) te dijela Republike Hrvatske. Ovisno o temperaturnom parametru, **raspon projiciranog zagrijavanja je od 1 do 2.7°C** u odnosu na referentno razdoblje 1971.-2000.

Promjene u srednjim sezonskim ukupnim količinama oborine ovise o sezoni: **očekuje se porast zimskih količina te smanjenje ljetnih količina oborine** na čitavom području Republike Hrvatske. Promjene u sezonskim količinama ukupne oborine očekuju se u rasponu od -20% do +10%.

Projekcije za maksimalnu brzinu vjetra na 10 m ukazuju na puno veću promjenjivost (i nepouzdanost) u signalu klimatskih promjena te ovisnost o prostornoj rezoluciji. Ansambl klimatskih integracija izvršenih za potrebe ovog projekta pokriva sljedeće moguće uzroke nepouzdanosti: ovisnost o rubnim uvjetima (tj. globalnim klimatskim modelima), ovisnost o scenariju koncentracija stakleničkih plinova te ovisnost o prostornoj rezoluciji integracija.

Za potrebe primijenjenih istraživanja i sektorskih modeliranja, preporuka je uzimanje u obzir svih integracija modelom RegCM na obje prostorne rezolucije obavljenih za potrebe ovog projekta. Nužna je posebna pozornost ukoliko se bilo koji analizirani parametar ili njegov signal klimatskih promjena izraženo mijenja na malom prostornom području. U tom slučaju se preporuča direktna konzultacija s klimatolozima DHMZ-a radi rasprave o prikladnoj pripremi ulaznih nizova za potrebe daljnih analiza. Također, kako bi se uzeo u obzir izvor nepouzdanosti vezan za formulaciju specifičnog regionalnog klimatskog modela, nekim korisnicima može biti od interesa uzeti u obzir projekcije drugih regionalnih klimatskih modela slobodno dostupnih kroz tzv. EURO-CORDEX i Med-CORDEX inicijative.

Budući razvoj istraživačkog i operativnog klimatskog modeliranja trebao bi ići u smjeru daljnjeg proširenja mogućnosti simuliranja na prostornim rezolucijama bliskim 12,5 km te vrlo visokim prostornim rezolucijama od 1 do 4 km. Ono bi uključivalo razvoj i primjenu združenih klimatskih modela, smanjenje sustavnih pogrešaka modela te istraživanje posljedica alternativnih scenarija na srednju klimu i ekstremne događaje. Ovo će pridonijeti novim uvidima u očekivane posljedice klimatskih promjena, osobito u obalnom području i otocima te u planinskim predjelima. Budućnost klimatskog modeliranja u Republici Hrvatskoj zahtjevat će kontinuirano jačanje ljudskih kapaciteta i pristup naprednoj računalnoj opremi te suradnju s afirmiranim europskim istraživačkim grupama.