

**NACRT VIŠEGODIŠNJEG PROGRAMA GRADNJE  
REGULACIJSKIH I ZAŠTITNIH VODNIH GRAĐEVINA I  
GRAĐEVINA ZA MELIORACIJE ZA RAZDOBLJE DO  
2030. GODINE**

Zagreb, svibanj 2022.



## Sadržaj

POPIS SLIKA .....	iii
POPIS TABLICA .....	iv
1 UVOD .....	1
1.1 Pravna osnova i svrha dokumenta .....	1
1.2 Metodologija izrade .....	1
1.2.1 Zaštita od štetnog djelovanja voda / upravljanje rizicima od poplava .....	1
1.2.2 Navodnjavanje .....	2
1.2.3 Programski pristup .....	3
1.3 Strateška procjena utjecaja programa na okoliš i prekogranični utjecaj .....	5
2 STANJE SUSTAVA OBUHVAĆENIH VIŠEGODIŠNJIM PROGRAMOM .....	7
2.1 Regulacijski i zaštitni vodni sustavi .....	7
2.1.1 Opći podaci o vodnim područjima .....	7
2.1.2 Izgrađenost i održavanje regulacijskih i zaštitnih vodnih sustava .....	9
2.1.3 Procjena zaštićenosti područja od štetnog djelovanja voda .....	10
2.1.4 Druga korištenja voda koja imaju utjecaj na uređenje voda i obranu od poplava .....	14
2.1.5 Odnos regulacijskih i zaštitnih sustava i ekološkog stanja voda .....	17
2.2 Sustavi za navodnjavanje .....	19
2.2.1 Značajke poljoprivredne proizvodnje u Republici Hrvatskoj .....	19
2.2.2 Izgrađenost sustava za navodnjavanje .....	19
2.2.3 Pregled aktivnosti na realizaciji NAPNAV - a .....	20
2.3 Višenamjenski sustavi .....	25
3 IDENTIFIKACIJA PROBLEMA .....	27
3.1 Upravljanje rizicima od štetnog djelovanja voda .....	27
3.1.1 Polazišta .....	27
3.1.2 Planovi obrane od poplava .....	27
3.1.3 Provedba redovite i izvanredne obrane od poplava i leda na vodotocima .....	31
3.1.4 Kvantifikacija šteta .....	34
3.2 Navodnjavanje .....	35
3.2.1 Uloga poljoprivrede i štete na poljoprivrednim površinama .....	35
3.2.2 Navodnjavanje - uzgojna mjera i mjera stabilnosti prinosa .....	37
4 STRATEŠKI CILJEVI .....	38
4.1 Zaštita od štetnog djelovanja voda / upravljanje rizicima od poplava .....	38
4.2 Navodnjavanje .....	39
5 FINACIJSKI OKVIR .....	41
5.1 Zaštita od štetnog djelovanja voda / upravljanje rizicima od poplava .....	41
5.2 Navodnjavanje .....	43
6 TEHNIČKI ASPEKTI .....	45
6.1 Vrste građevina obuhvaćenih Višegodišnjim programom .....	45
6.2 Zaštita od štetnog djelovanja voda / upravljanje rizicima od poplava .....	46
6.2.1 Polazišta .....	46
6.2.2 Aktivnosti .....	46
6.3 Navodnjavanje .....	50
6.3.1 Polazišta .....	50
6.3.2 Aktivnosti .....	52
7 FINACIJSKI ASPEKTI .....	60
7.1 Zaštita od štetnog djelovanja voda / upravljanje rizicima od poplava .....	60
7.1.1 Procijenjeni troškovi .....	60

7.1.2	Realizacija .....	60
7.1.3	Predloženi modeli financiranja.....	63
7.2	Navodnjavanje.....	63
7.2.1	Procijenjeni troškovi izgradnje .....	63
7.2.2	Realizacija .....	65
7.2.3	Predloženi modeli financiranja.....	67
7.2.4	Raspodjela financijskih troškova izgradnje objekata .....	68
8	PLAN PROVEDBE .....	71
8.1	Priprema projekata .....	71
8.2	Pokazatelji provedbe i koristi od provedbe .....	72
8.2.1	Zaštita od štetnog djelovanja voda / upravljanje rizicima od poplava.....	72
8.2.2	Navodnjavanje.....	74
8.3	Kriteriji i učestalost praćenja rezultata .....	75
8.4	Partnerski aranžmani.....	75
8.5	Prostorna povezanost u upravljanju vodama .....	75
8.6	Rizici i mogući prijeporni aspekti .....	76
9	PROVEDBA .....	78
9.1	Institucije uključene u provedbu .....	78
9.2	Nadležnosti i obveze .....	79
10	OČEKIVANI UTJECAJI VIŠEGODIŠNJEG PROGRAMA NA OKOLIŠ I PRIRODU .....	80
10.1	Uvod .....	80
10.2	Prikaz utjecaja Višegodišnjeg programa na okoliš .....	80
10.2.1	Prekogranični utjecaj .....	85
10.2.2	Glavna ocjena prihvatljivosti Višegodišnjeg Programa za ekološku mrežu.....	87
10.3	Mjere zaštite okoliša i ublažavanja utjecaja na ciljeve očuvanja područja ekološke mreže .....	90
10.3.1	Mjere zaštite okoliša .....	90
10.3.2	Mjere ublažavanja utjecaja na ekološku mrežu.....	148
10.4	Program praćenja stanja okoliša .....	177
11	PRILOZI .....	179
11.1	Osnovne informacije.....	179
11.2	Projekti zaštite od štetnog djelovanja voda .....	185
11.3	Projekti navodnjavanja .....	229

## POPIS SLIKA

Sl. 1.1.	Grupirane projektne cjeline zaštite od štetnog djelovanja voda .....	4
Sl. 2.1.	Vodna područja, područja podslivova sa značajnijim vodotocima .....	7
Sl. 2.2.	Regulacijske i zaštitne vodne građevine .....	11
Sl. 2.3.	Sustav obrane od poplava Srednje posavlje .....	12
Sl. 2.4.	Plovni putovi i luke .....	15
Sl. 2.5.	Ekološka mreža Natura 2000 - Područja prema Direktivi o staništima (POVS).....	18
Sl. 2.6.	Ekološka mreža Natura 2000 - Područja prema Direktivi o pticama (POP).....	18
Sl. 2.7.	Prostorni raspored aktivnosti na projektima navodnjavanja u razdoblju 2004. - 2020. ....	21
Sl. 3.1.	Karta opasnosti od poplava male, srednje i velike vjerojatnosti .....	28
Sl. 3.2.	Karta rizika od poplava za veliku vjerojatnost pojavljivanja za vodno područje rijeke Dunav .....	29
Sl. 3.3.	Karta rizika od poplava za veliku vjerojatnost pojavljivanja za jadransko vodno područje .....	30
Sl. 3.4.	Prikaz sektora, granica branjenih područja i sjedišta sektora .....	32
Sl. 3.5.	Prikaz načina korištenja zemljišta .....	34
Sl. 3.6.	Procjena šteta za tri poplavna scenarija .....	35
Sl. 5.1.	Prikaz prihoda od naknada za uređenje voda i vodnog doprinosa u razdoblju 2013. - 2020. ....	41
Sl. 5.2.	Prikaz strukture ostvarenih prihoda Hrvatskih voda u razdoblju 2013. - 2020. ....	42
Sl. 5.3.	Ulaganja u provedbu NAPNAV-a 2004. - 2019. ....	43
Sl. 5.4.	Ulaganja u provedbu NAPNAV-a 2004. - 2019. po izvorima financiranja .....	44
Sl. 5.5.	Udio izvora financiranja u odnosu na ukupna ulaganja u provedbu NAPNAV-a 2004. - 2019. ....	44
Sl. 6.1.	Prostorni raspored identificiranih projekata zaštite od štetnog djelovanja voda s pripadnim projektnim cjelinama i pripadnim područjem malog sliva .....	47
Sl. 6.2.	Karta prioriteta područja za navodnjavanje u Republici Hrvatskoj .....	50
Sl. 6.3.	Prostorni raspored identificiranih projekata navodnjavanja po županijama prema Programu 2021. - 2030. ....	55
Sl. 6.4.	Prostorni raspored identificiranih projekata navodnjavanja u odnosu na proglašena ranjiva područja .....	58
Sl. 7.1.	Prikaz ulaganja u projekte zaštite od štetnog djelovanja voda po vodnogospodarskim odjelima i programskim razdobljima.....	600
Sl. 7.2.	Ulaganja po županijama u projekte navodnjavanja .....	64
Sl. 7.3.	Planirana dinamika povećanja poljoprivrednog zemljišta s infrastrukturom navodnjavanja .....	65
Sl. 7.4.	Omjeri modela financiranja programa u dijelu navodnjavanja .....	68
Sl. 7.5.	Omjeri izvora financiranja programa u dijelu navodnjavanja .....	69
Sl. 7.6.	Omjeri izvora financiranja programa u dijelu navodnjavanja za razdoblje 2021. - 2025. ....	69
Sl. 7.7.	Omjeri izvora financiranja programa u dijelu navodnjavanja za razdoblje 2026. - 2030. ....	69
Sl. 7.8.	Izvori sredstava financiranja za projekte navodnjavanja u prvom programskom razdoblju 2021. - 2025. ....	70
Sl. 8.1.	Shema pripreme projekata.....	71
Sl. 8.2.	Prostorna povezanost u upravljanju vodama .....	76
Sl. 11.1.	Prostorni raspored projekata navodnjavanja, sjeverni dio Hrvatske .....	23939
Sl. 11.2.	Prostorni raspored projekata navodnjavanja, južni dio Hrvatske .....	240

## POPIS TABLICA

Tab. 1.1.	Ukupan broj projekata zaštite od štetnog djelovanja voda.....	2
Tab. 2.1.	Struktura površina vodnih područja .....	8
Tab. 2.2.	Dužine vodotoka .....	8
Tab. 2.3.	Tehničke karakteristike hidroelektrana u vlasništvu Hrvatske elektroprivrede.....	16
Tab. 2.4.	Usporedba navodnjavanih površina korištenih za poljoprivredu u 2003. i 2020. godini po županijama .....	24
Tab. 2.5.	Županijski planovi navodnjavanja .....	24
Tab. 3.1.	Površine plavljenja za tri scenarija prema izrađenim kartama opasnosti od poplava .....	29
Tab. 3.2.	Poljoprivreda, šumarstvo i ribarstvo 2018. godine .....	36
Tab. 3.3.	Navodnjavanje poljoprivrednih površina i prijavljene štete od suša u poljoprivredi u razdoblju 2011. - 2019.....	36
Tab. 4.1.	Troškovi ulaganja za potrebe zaštite od štetnog djelovanja voda u razdoblju 2017. - 2020. ....	38
Tab. 4.2.	Usporedba strateških ciljeva i ostvarenih aktivnosti u navodnjavanju .....	40
Tab. 6.1.	Kriteriji za određivanje prioritnog redosljeda identificiranih projekata zaštite od štetnog djelovanja voda .....	48
Tab. 6.2.	Prikaz ukupnog broja i vrijednosti projekata prioritne skupine 1 prema stanju raspoložive projektne dokumentacije.....	49
Tab. 6.3.	Prikaz ukupnog broja i vrijednosti projekata prioritne skupine 2 prema stanju raspoložive projektne dokumentacije.....	49
Tab. 6.4.	Vremenski raspored realizacije projekata zaštite od štetnog djelovanja voda po vodnim područjima .....	49
Tab. 6.5.	Potencijal zemljišta za navodnjavanje po županijama .....	51
Tab. 6.6.	Površine za navodnjavanje (ha) i visina ulaganja po županijama.....	54
Tab. 6.7.	Sistematizacija površina za navodnjavanje po županijama, kategoriziranih prema prioritnim skupinama na nacionalnoj razini i dodatnim kriterijima .....	56
Tab. 6.8.	Vremenski raspored realizacije programa u dijelu navodnjavanja po županijama .....	59
Tab. 7.1.	Ukupna ulaganja u zaštitu od štetnog djelovanja voda po vodnogospodarskim odjelima i programskim razdobljima.....	60
Tab. 7.2.	Visina ulaganja po vodnogospodarskim odjelima prema scenariju 1 .....	61
Tab. 7.3.	Udio troškova po projektnim cjelinama prema scenariju 2 (u %) .....	61
Tab. 7.4.	Udio troškova po projektnim cjelinama prema scenariju 2 (u kunama) .....	62
Tab. 7.5.	Prikaz ulaganja u projekte navodnjavanja po županijama i projektnim razdobljima .....	64
Tab. 7.6.	Procijenjeni udjeli modela financiranja .....	68
Tab. 7.7.	Udjeli financiranja gradnje za projekte navodnjavanja po razdobljima i struktura troškova .....	68
Tab. 8.1.	Opis rizika provedbe projekta i mjere ublažavanja .....	77
Tab. 11.1.	Oznake i nazivi projektnih cjelina za projekte zaštite od štetnog djelovanja voda .....	179
Tab. 11.2.	Aktivnosti na projektima navodnjavanja u razdoblju 2004. - 2020. ....	181
Tab. 11.3.	Identificirani projekti zaštite od štetnog djelovanja voda na području Vodnogospodarskog odjela za Muru i gornju Dravu .....	186
Tab. 11.4.	Identificirani projekti zaštite od štetnog djelovanja voda na području Vodnogospodarskog odjela za Dunav i donju Dravu.....	189
Tab. 11.5.	Identificirani projekti zaštite od štetnog djelovanja voda na području Vodnogospodarskog odjela za gornju Savu .....	193
Tab. 11.6.	Identificirani projekti zaštite od štetnog djelovanja voda na području Vodnogospodarskog odjela za srednju i donju Savu .....	195
Tab. 11.7.	Identificirani projekti zaštite od štetnog djelovanja voda na području Vodnogospodarskog odjela za slivove sjevernog Jadrana .....	201
Tab. 11.8.	Identificirani projekti zaštite od štetnog djelovanja voda na području Vodnogospodarskog odjela za slivove južnog Jadrana .....	203
Tab. 11.9.	Pregled stanja vrednovanih projekata zaštite od štetnog djelovanja voda grupiranih po projektnim cjelinama .....	208
Tab. 11.10.	Identificirani projekti navodnjavanja .....	230
Tab. 11.11.	Prijedlog realizacije projekata navodnjavanja .....	236

# 1 Uvod

---

## 1.1 Pravna osnova i svrha dokumenta

Višegodišnji program gradnje regulacijskih i zaštitnih vodnih građevina i građevina za melioracije za razdoblje do 2030. godine (u daljnjem tekstu: Višegodišnji program) je program upravljanja vodama u djelatnostima zaštite od štetnog djelovanja voda i navodnjavanju propisan člankom 43. Zakona o vodama (Narodne novine, br. 66/19 i 84/21).

Višegodišnji program donosi Vlada Republike Hrvatske, a izrađuju ga Hrvatske vode u skladu sa Strategijom upravljanja vodama<sup>1</sup> i Planom upravljanja vodnim područjima. Prije usvajanja Višegodišnjeg programa obvezna je provedba strateške procjene utjecaja na okoliš koja je definirana odredbama Zakona o zaštiti okoliša (Narodne novine, br. 80/13, 153/13, 78/15, 12/18 i 118/18), Uredbe o strateškoj procjeni utjecaja strategije, plana i programa na okoliš (Narodne novine, broj 3/17) i Zakona o zaštiti prirode (Narodne novine, br. 80/13, 15/18, 14/19 i 127/19).

Višegodišnjim programom se utvrđuju:

- pojedinačni projekti gradnje regulacijskih i zaštitnih vodnih građevina i građevina za melioracije,
- način i razdoblje provedbe,
- sudionici u provedbi,
- iznosi ulaganja i izvori sredstava za svaki projekt,
- red prvenstva u provedbi (gdje je primjenjivo).

Prethodni Višegodišnji program je izrađen i donesen 2015. godine (Narodne novine, broj 117/15) kada je na snazi bio Plan upravljanja vodnim područjima 2013. - 2015. a dostupan je na mrežnim stranicama Hrvatskih voda ([https://www.voda.hr/sites/default/files/nn\\_117\\_2015\\_visegodisnji\\_program\\_gradnje\\_regulacijskih\\_i\\_zastitnih\\_vodnih\\_gradevina\\_i\\_gradevina\\_za\\_melioracije.pdf](https://www.voda.hr/sites/default/files/nn_117_2015_visegodisnji_program_gradnje_regulacijskih_i_zastitnih_vodnih_gradevina_i_gradevina_za_melioracije.pdf)). To je okvirni program ulaganja u: (i) uređenje voda u cilju zaštite od štetnog djelovanja voda, kroz gradnju regulacijskih i zaštitnih vodnih građevina i građevina za osnovnu melioracijsku odvodnju koje mogu poslužiti prihvatu i evakuaciji velikih voda, te (ii) navodnjavanje, kroz izgradnju vodnih građevina za navodnjavanje. Prikazana ulaganja su obrađena kao dvije zasebne cjeline, iz razloga što sadrže drugačija polazišta, ciljeve, korisnike, izvore financiranja, tehničke i financijske aspekte. Realizacija Višegodišnjeg programa je predviđena kroz duži niz godina, uz mogućnosti prilagodbe, radi postizanja jasno opisanih ciljeva i prioriteta, te kontrole aktivnosti i praćenja postignutih efekata.

Iako je u prethodnom Višegodišnjem programu razmatrano duže vremensko razdoblje (2013. - 2022.), realizacija projekata je prvenstveno bila usmjerena na prvo programsko razdoblje zaključno s 2017. godinom, nakon čega je predviđeno ažuriranje predloženog popisa projekata radi bolje prilagodbe novonastalim potrebama i usklađenja s važećim Planom upravljanja vodnim područjima<sup>2</sup>.

## 1.2 Metodologija izrade

### 1.2.1 Zaštita od štetnog djelovanja voda / upravljanje rizicima od poplava

Zaštita od štetnog djelovanja voda obuhvaća aktivnosti i mjere za obranu od poplava, obranu od leda na vodotocima i zaštitu od erozija i bujica. Poslovi zaštite od štetnog djelovanja voda i uređenja voda su dio djelatnosti

---

<sup>1</sup> Strategija upravljanja vodama 2008. - 2038. (status: izradile Hrvatske vode u suradnji s ministarstvom nadležnim za vodno gospodarstvo, donio Hrvatski sabor 15. srpnja 2008., Narodne novine, broj 91/08).

<sup>2</sup> Plan upravljanja vodnim područjima 2016. - 2021. (Narodne novine, broj 66/16).

Hrvatskih voda, a odnose se na: investitorske poslove u gradnji i održavanju regulacijsko - zaštitnih vodnih građevina i građevina za osnovnu melioracijsku odvodnju, upravljanje projektima gradnje regulacijsko-zaštitnih vodnih građevina i građevina za osnovnu melioracijsku odvodnju, nadzor nad građenjem i održavanjem regulacijsko-zaštitnih vodnih građevina i građevina za osnovnu melioracijsku odvodnju, upravljanje poplavnim rizicima, te rukovođenje, nadzor i provedbu obrane od poplava<sup>3</sup>. Pored ostalog, Hrvatske vode izrađuju i planove upravljanja rizicima od poplava u okviru integralnih planova upravljanja vodnim područjima i provode operacionalizaciju svih planovima predviđenih radova i mjera u skladu s raspoloživim financijskim sredstvima.

Prethodni Višegodišnji program sadržava ukupno 373 projekata zaštite od štetnog djelovanja voda koji se odnose na izgradnju regulacijskih i zaštitnih vodnih građevina. Do sada je:

- 57 projekata završeno (izgrađeni i u funkciji),
- 42 projekta u izgradnji (radovi u tijeku ili izvedeni),
- 64 projekta odbačeno (iz određenih razloga nije moguća realizacija),
- 210 projekata preostalo za realizaciju.

Ažuriranjem Višegodišnjeg programa obuhvaćena su sva područja gdje postoje ili bi se vjerojatno mogli pojaviti potencijalno značajni rizici od poplava prema kartama opasnosti od poplava i kartama rizika od poplava sadržanim u Planu upravljanja rizicima od poplava koji je sastavni dio Plana upravljanja vodnim područjima 2016. - 2021. ([https://www.voda.hr/sites/default/files/plan\\_upravljanja\\_vodnim\\_podrucjima\\_2016.\\_-2021\\_0.pdf](https://www.voda.hr/sites/default/files/plan_upravljanja_vodnim_podrucjima_2016._-2021_0.pdf)). Uz dodatne, odnosno nove projekte na listu identificiranih projekata zaštite od štetnog djelovanja voda uvršteno je i preostalih 210 nerealiziranih projekata iz prethodnog Višegodišnjeg programa od kojih se za neke provela novelacija ukoliko je došlo do promjene stanja na terenu ili uvjeta za primjenu drugačijih tehničkih rješenja.

Ovaj ažurirani Višegodišnji program sadržava ukupno **504** projekata zaštite od štetnog djelovanja voda, od čega se **325** projekata odnosi na vodno područje rijeke Dunav, a **179** projekata na jadransko vodno područje.

Tab. 1.1. Ukupan broj projekata zaštite od štetnog djelovanja voda

	Prethodni Višegodišnji program					Ažurirani Višegodišnji program	
	Planirano	Odbačeno	Završeno	U izgradnji	Ostalo za provedbu	Novi projekti	Ukupno za realizaciju
Slivovi sjevernog Jadrana	33	5	3	1	24	9	33
Slivovi južnog Jadrana	84	19	16	6	43	103	146
Jadransko vodno područje - ukupno:	117	24	19	7	67	112	179
Podsliv rijeka Drave i Dunava	124	25	20	10	69	76	145
Podsliv rijeke Save	132	15	18	25	74	106	180
Vodno područje rijeke Dunav - ukupno:	256	40	38	35	143	182	325
<b>Sveukupno:</b>	<b>373</b>	<b>64</b>	<b>57</b>	<b>42</b>	<b>210</b>	<b>294</b>	<b>504</b>

Realizacija projekata s liste ažuriranog Višegodišnjeg programa se očekuje sljedećom dinamikom:

- započeti s izgradnjom ili završiti ukupno 251 projekata do 2023. godine kada je predviđeno novo ažuriranje Višegodišnjeg programa radi usklađenja s Planom upravljanja vodnim područjima 2022. - 2027.,
- provedbu preostalih 253 projekata ostaviti za razdoblje nakon 2023.godine.

## 1.2.2 Navodnjavanje

Javno navodnjavanje je djelatnost zahvaćanja podzemnih i površinskih voda i njihova isporuka radi natapanja poljoprivrednog zemljišta putem građevina za navodnjavanje u vlasništvu jedinica područne (regionalne)

<sup>3</sup> Sukladno članku 199. Zakona o vodama (Narodne novine, br. 66/19 i 84/21).



samouprave ili mješovitih melioracijskih građevina u vlasništvu Republike Hrvatske. Pravo na korištenje voda za potrebe navodnjavanja ostvaruje se sukladno Zakonu o vodama, a radi ostvarenja ciljeva Nacionalnoga projekta navodnjavanja i gospodarenja poljoprivrednim zemljištem i vodama u Republici Hrvatskoj, planova i programa navodnjavanja jedinica područne (regionalne) samouprave, te za zadovoljenje potreba za navodnjavanjem različitih korisnika za razne namjene<sup>4</sup>.

Dio djelatnosti Hrvatskih voda su i poslovi u navodnjavanju koji se odnose na: upravljanje projektima gradnje građevina za navodnjavanje u vlasništvu jedinica područne (regionalne) samouprave sukladno nacionalnim programima i projektima, te sufinanciranje gradnje građevina za navodnjavanje u vlasništvu jedinica područne (regionalne) samouprave.

Podloga za izradu ažuriranog Višegodišnjeg programa je Nacionalni projekt navodnjavanja i gospodarenja poljoprivrednim zemljištem i vodama u Republici Hrvatskoj (srpanj 2005. godine), čija novelacija koja je započela 2019. godine još nije završena, te županijski planovi navodnjavanja (izrađeni u periodu 2003. - 2019. godina).

Višegodišnjim programom se analiziraju (i) strateške odrednice, (ii) raspoložive površine za navodnjavanje, (iii) predloženi projekti u županijskim planovima navodnjavanja, te (iv) aktivnosti na pripremi projekata u okviru provedbe Nacionalnog projekta navodnjavanja. Uz pomoć dodatnih pokazatelja, koji kvantificiraju značaj i efekte navodnjavanja, izrađen je prijedlog projekata za realizaciju.

Prijedlog projekata je respektirao ograničenja u prostoru (zaštićena područja, zone sanitarne zaštite i drugo) koja su sagledana prilikom izrade županijskih planova navodnjavanja. U okviru ažuriranog Višegodišnjeg programa projekti su dodatno provjereni u odnosu na ranjiva područja<sup>5</sup>.

Prijedlog projekata sadrži osnovne podatke o projektima, uključivo i procjenu troškova.

### 1.2.3 Programski pristup

Polazište za izradu ovog ažuriranog Višegodišnjeg programa je Plan upravljanja rizicima od poplava sadržan u Planu upravljanja vodnim područjima 2016. - 2021. kojega je Vlada Republike Hrvatske donijela 6. srpnja 2016. godine (Narodne novine, broj 66/16). Dio provedbenih mjera smanjenja rizika od poplava je već bio obuhvaćen prethodnim Višegodišnjim programom, a dio je i realiziran kroz godišnje planove upravljanja vodama. Kako bi se na listu projekata ažuriranog Višegodišnjeg programa mogla uvrstiti bolja (prikladnija) tehnička rješenja, u sklopu pojedinih aktualnih projekata je izvršeno vrednovanje i dorada nekih varijantnih rješenja smanjenja rizika od poplava čija je realizacija bila predviđena u drugom programskom razdoblju (2018. - 2022. godina).

Ažuriranim Višegodišnjim programom se planira izgradnja niza projekata zaštite od štetnog djelovanja voda sistematiziranih u projektne cjeline formirane prema pripadnim sustavima obrane od poplava, prostornom položaju i utjecajnom području (područje malog sliva, općine ili grada i drugo). Grupiranje je obavljeno radi boljeg sagledavanja širih učinaka predviđenih projekata na povećanje razine zaštite od poplava i formiranja pripadnih projektnih cjelina s ciljem njihove efikasnije prijave za financiranje sredstvima fondova Europske unije (EU).

Ažurirani Višegodišnji program sadrži listu svih predviđenih projekata s oznakom pripadne projektne cjeline, ocjenom prioriteta, iznosom troškova i osnovnim pokazateljima vrednovanja svakog pojedinog projekta. Projektne cjeline obuhvaćaju projekte iz obje prioritete skupine. Odabirom pripadnih projektnih cjelina, odnosno prostornim grupiranjem predloženih projekata izbjegava se parcijalno promatranje učinaka realizacije svakog pojedinačnog

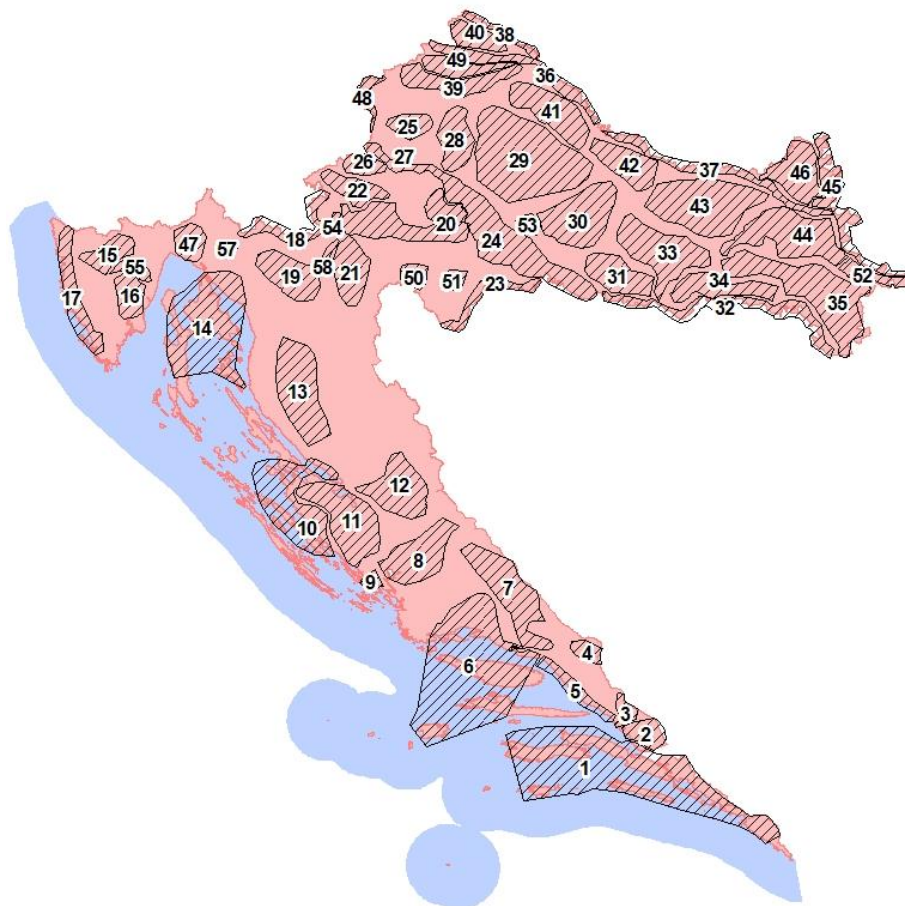
---

<sup>4</sup> Prema članku 109. Zakona o vodama (Narodne novine, br. 66/19 i 84/21).

<sup>5</sup> Ranjiva područja su područja na kojima je potrebno provesti pojačane mjere zaštite voda od onečišćenja nitratima poljoprivrednog podrijetla. Odluka o određivanju ranjivih područja u Republici Hrvatskoj donesena je 2012. godine (Narodne novine, broj 130/12).

projekta i omogućava efikasnija procjena i praćenje postizanja postavljenih ciljeva i koristi na širem prostoru, odnosno području projektne cjeline. Ovakvim se pristupom bitno olakšava i sagledavanje utjecaja predviđenih zahvata na okoliš, jer će se procjena kumulativnih efekata utjecaja programa na okoliš provoditi na razini projektnih cjelina, a ne na razini pojedinačnih projekata. Osim toga, kod odabira projektnih cjelina vođeno je računa o mogućim prekograničnim utjecajima, kako bi se izdvojili projekti za koje će eventualno trebati provođenje odgovarajućih procjena po posebnom postupku.

Zbog složenosti i sveobuhvatnosti ažuriranog Višegodišnjeg programa, za navedene projekte su definirane samo okvirne aktivnosti potrebne za postizanje postavljenih ciljeva, bez prethodnog analiziranja mogućih varijantnih rješenja, troškova ulaganja i održavanja, društveno - ekonomskih koristi, kao i drugih relevantnih kriterija. Svi međusobno ovisni ili funkcionalno povezani projekti koje treba realizirati na određenom prostoru grupirani su u projektne cjeline koje obuhvaćaju šire dijelove prostora unutar kojih se predloženim zahvatima popravljaju postojeće narušeno stanje i ne ugrožava zatečeno stanje (biološki i hidromorfološki elementi kakvoće). Za svaki pojedini planirani projekt s liste ažuriranog Višegodišnjeg programa moguće je doći do kvalitetnijeg tehničkog rješenja prilikom detaljnije izrade projektne dokumentacije ili studije izvodljivosti.



Sl. 1.1. Grupirane projektne cjeline zaštite od štetnog djelovanja voda

U cilju uspostave učinkovitijeg i bržeg načina provedbe pojedinih projekata, tijekom ažuriranja Višegodišnjeg programa sagledane su sve mogućnosti korištenja financijskih sredstava iz prihoda namjenskih vodnih naknada (izvorna sredstva Hrvatskih voda) i drugih dostupnih izvora kao što su državni proračun Republike Hrvatske ili razni domaći krediti, kao i korištenja dodatnih financijskih sredstava iz međunarodnih izvora, uključujući fondove EU i međunarodne zajmove i donacije.

Sustavno praćenje pokazatelja rezultata provedbe ažuriranog Višegodišnjeg programa i postizanja ciljeva i koristi pruža stalnu informaciju o stanju realizacije, te omogućava prijenos iskustava na sljedeće faze Višegodišnjeg programa i/ili druge projekte.

### 1.3 Strateška procjena utjecaja programa na okoliš i prekogranični utjecaj

Strateška procjena je postupak kojim se procjenjuju vjerojatno značajniji utjecaji na okoliš koji mogu nastati provedbom strategije, plana i programa. Strateška procjena se provodi tijekom same izrade nacrtu prijedloga strategije, plana i programa, a prije utvrđivanja nacrtu konačnog prijedloga i njegovog upućivanja u postupak donošenja na način propisan Zakonom o zaštiti okoliša i Uredbom o strateškoj procjeni utjecaja strategije, plana i programa na okoliš.

Paralelno s izradom ažuriranog Višegodišnjeg programa provodi se postupak strateške procjene temeljem rezultata Strateške studije, kao stručne podloge, koju je prema narudžbi resornog ministarstva izradila tvrtka OIKON d.o.o. iz Zagreba. Zadatak Strateške studije je odrediti uvjete i definirati mjere koje treba respektirati prilikom izrade detaljnije projektne dokumentacije zaštite od štetnog djelovanja voda i navodnjavanja s lista ažuriranog Višegodišnjeg programa. Definiranjem projektnih cjelina omogućeno je sagledavanje kumulativnih efekata utjecaja ažuriranog Višegodišnjeg programa na okoliš šireg područja, umjesto sagledavanja pojedinačnih utjecaja svakog predviđenog zahvata na okoliš određenog užeg područja. Strateška studija se ne bavi detaljima tehničkih rješenja već okolišnim značajkama i mjerama za sprječavanje, smanjenje i ublažavanje nepovoljnih utjecaja provedbe Višegodišnjeg programa na okoliš.

Nakon što je proveden postupak prethodne ocjene prihvatljivosti za ekološku mrežu, nadležno ministarstvo je izdalo rješenje prema kojem je za planirano ažuriranje Višegodišnjeg programa obvezna provedba Glavne ocjene prihvatljivosti za ekološku mrežu. Stoga Strateška studija sadrži i poglavlje Glavna ocjena prihvatljivosti programa za ekološku mrežu<sup>6</sup> prikazano u zasebnoj knjizi.

Postupak strateške procjene završava izvješćem koje je nadležno ministarstvo dužno izraditi u roku od 30 dana od dana donošenja odluke o usvajanju ažuriranog Višegodišnjeg programa. Izvješće sadrži (i) informaciju o načinu na koji su pitanja zaštite okoliša i ekološke mreže integrirana u predmetni program, (ii) opis načina na koji su rezultati strateške studije, mišljenja tijela i/ili osoba određenih posebnim propisima, primjedbe, prijedlozi i mišljenja javnosti, te rezultati prekograničnih konzultacija respektirani kod donošenja odluke o usvajanju programa, (iii) obrazloženje razloga prihvaćanja programa, (iv) mjere zaštite okoliša i mjere ublažavanja negativnih utjecaja na ekološku mrežu, (v) način praćenja primjene mjera koje su postale sadržajem programa i (vi) način praćenja značajnih utjecaja na okoliš. O izvještaju o provedenoj strateškoj procjeni i donesenom ažuriranom Višegodišnjem programu, nadležno ministarstvo je dužno informirati javnost, tijela i/ili osobe određene posebnim propisom i države koje su sudjelovale u prekograničnim konzultacijama.

U slučaju mogućeg prekograničnog utjecaja ažuriranog Višegodišnjeg programa, nadležno ministarstvo je dužno postupiti prema odredbama Zakona o zaštiti okoliša i Zakona o potvrđivanju Protokola o strateškoj procjeni okoliša uz Konvenciju o procjeni utjecaja na okoliš preko državnih granica (Narodne novine - Međunarodni ugovori, br. 7/09, 3/10, 6/14 i 11/17).

Zaključci strateške procjene utjecaja ažuriranog Višegodišnjeg programa na okoliš sastavni su dio ovoga dokumenta.

---

<sup>6</sup> Sukladno PRILOGU I. Uredbe o strateškoj procjeni utjecaja strategije, plana i programa na okoliš (Narodne novine, broj 3/17)

*Za sve projekte gradnje potrebno je provesti postupak ocjene prihvatljivosti za ekološku mrežu.*

*Prvi korak je da se nadležnom tijelu (ministarstvo / županija) podnese zahtjev za prethodnom ocjenom s opisom / idejnim rješenjem zahvata. Ukoliko nadležno tijelo procijeni da je moguće isključiti značajan utjecaj zahvata na ciljeve očuvanja i cjelovitost područja ekološke mreže, tada zahvat ide dalje u redoviti postupak ishođenja dozvola. U protivnom, zahvat se upućuje na glavnu ocjenu u kojoj se detaljnije sagledavaju mogući negativni utjecaji, pokušavaju pronaći alternativna rješenja za ostvarivanje cilja zahvata, kao i mjere kojima je moguće ublažiti utjecaje. Ukoliko je zahvat i dalje neprihvatljiv, moguće je provesti utvrđivanje prevladavajućeg javnog interesa uz sudjelovanje javnosti te, ako on postoji, zahvat se odobrava uz kompenzaciju. To znači nadoknađivanje „žrtvovanog“ područja zamjenskim područjem, prirodnim ili umjetno načinjenim, koje će preuzeti njegovu ulogu u ekološkoj mreži.*

## 2 Stanje sustava obuhvaćenih Višegodišnjim programom

### 2.1 Regulacijski i zaštitni vodni sustavi<sup>7</sup>

#### 2.1.1 Opći podaci o vodnim područjima

Teritorij Republike Hrvatske hidrografski pripada slivu Jadranskog i slivu Crnog mora i prema Zakonu o vodama podijeljen je na dva vodna područja:

- vodno područje rijeke Dunav i
- jadransko vodno područje.



Sl. 2.1. Vodna područja, područja podslivova sa značajnijim vodotocima

Granica između vodnih područja na teritoriju Republike Hrvatske, prati prirodnu hidrografsko - hidrogeološku granicu između jadranskog i crnomorskog sliva, a ostale granice su definirane državnom granicom na kopnu, odnosno crtom razgraničenja priobalnog i otvorenog mora.

<sup>7</sup> Korišteni podaci iz Plana upravljanja vodnim područjima 2016.-2021.

Tab. 2.1. Struktura površina vodnih područja

Površina	Vodno područje rijeke Dunav	Jadransko vodno područje	Područje otvorenog mora	Republika Hrvatska
	km <sup>2</sup>	km <sup>2</sup>	km <sup>2</sup>	km <sup>2</sup>
kopno	35.117	18.183		53.300
otoci		3.262	4	3.266
more		13.858	17.718	31.576
UKUPNO	35.117	35.303	17.722	88.142

**Napomena:** Preuzeto iz Plana upravljanja vodnim područjima 2016.-2021. (Tab. A.1 na str. 5)

Prostorni raspored površinskih voda (rijeke, jezera, prijelazne i priobalne vode) i podzemnih voda, kao i njihove međusobne veze primarno su određeni morfološkim i hidrogeološkim značajkama pojedinog područja. Gotovo sve veće rijeke na području Republike Hrvatske su pogranični ili prekogranični vodotoci i imaju međunarodni značaj.

Vodno područje rijeke Dunav ima izobilje vode u podzemlju i vrlo gustu i razgranatu mrežu vodotoka na površini kopna, osobito u panonskom dijelu. Najveće rijeke sa slivnom površinom preko 10.000 km<sup>2</sup> su: Dunav, Sava, Drava, Mura i Kupa, a velike rijeke sa slivnom površinom od 1.000 do 10.000 km<sup>2</sup> su: Dobra, Korana i Glina (pritoci Kupe), Krapina, Ilova - Pakra, Česma, Orjava, Bosut i Una (pritoci Save), Karašica - Vučica (pritok Drave), te Baranjska Karašica i Vuka (pritoci Dunava). U istočnom dijelu panonske Hrvatske, rijeka Sava sa svojim sjevernim pritocima teče južnom granicom i prima iz susjedne države značajne desne pritoke (Una, Vrbas, Ukrina i Bosna), rijeka Drava s južnim pritocima prolazi sjevernom granicom, a rijeka Dunav sa zapadnim pritocima ide istočnom granicom Hrvatske. Osim toga, 50-tak rijeka na području podsliva Save i 15-tak rijeka na području podsliva Drave i Dunava imaju srednje velike slivove površine od 100 do 1.000 km<sup>2</sup>.

Na vodnom području rijeke Dunav ima malo prirodnih jezera. Najpoznatija su Plitvička jezera na izvorištu rijeke Korane sačinjena od 16 kaskadno nanizanih jezera s visinskom razlikom od 133 m. Veći broj umjetnih jezera je nastao radi iskorištavanja hidroenergije rijeka i ribarstva (ribnjaci) ili iskopom šljunka i pijeska.

Jadransko vodno područje ima kratke i često diskontinuirane površinske tokove, te značajno podzemno otjecanje kroz krške kanale i pukotine unutar stijenskih masa. Većina vodotoka je bujičnog karaktera i bez vode u sušnom razdoblju. Najveća prekogranična rijeka je Neretva s više od 96 % sliva na području Bosne i Hercegovine (BiH), a jedina pogranična rijeka je Dragonja (Slovenija). Četiri velike rijeke: Cetina (duljine 104 km), Krka (duljine 72 km), Zrmanja (duljine 69 km) i Lika (duljine 77 km) sa slivnim površinama od 1.000 do 10.000 km<sup>2</sup> i oko 40-tak srednje velikih rijeka sa slivnim površinama od 100 do 1.000 km<sup>2</sup>, su cijelom svojom duljinom u Republici Hrvatskoj. Rijeka Cetina ima veći dio sliva na području BiH. Poseban fenomen su rijeke ponornice (Pazinčica, Lika, Gacka, Krbava, Vrljika) čiji tokovi poniru u krško podzemlje. Otoci nemaju značajnih površinskih tokova, osim povremenih bujičnih vodotoka ili rijetkih izvora uglavnom malog kapaciteta.

Najveće prirodno jezero na Jadranskom vodnom području je Vransko jezero kod Biograda (površine 30,7 km<sup>2</sup>). Ostala značajnija prirodna jezera su: Vransko jezero na otoku Cresu (površine 6 km<sup>2</sup>), Prokljansko jezero, Visovačko jezero, Veliko i Malo jezero na Mljetu, Baćinska jezera kod Ploča, Crveno i Modro jezero kod Imotskoga. Najveće umjetno jezero je akumulacija Peruća (oko 13 km<sup>2</sup>) na rijeci Cetini. Ostala poznatija umjetna jezera su Butoniga u Istri, Lokvarsko i Bajersko jezero u Gorskom kotaru, Kruščica u Lici i Lešće na slivu Kupe.

Tab. 2.2. Dužine vodotoka

	Dužina vodotoka (km)		
	Vodno područje rijeke Dunav	Jadransko vodno područje	Republika Hrvatska
Ukupno vodotoci	58.128	9.465	67.593
Vodotoci sa slivnom površinom iznad 10 km <sup>2</sup>	10.586	2.258	12.844

**Napomena:** Preuzeto iz Plana upravljanja vodnim područjima 2016. - 2021. (Tab. A.8 na str. 24)

Prijelazne vode se javljaju u blizini riječnih ušća u priobalno more, gdje dinamika kretanja mora značajno utječe na kemijske i ekološke značajke slatkih voda. Značajnije rijeke čija su ušća pod utjecajem mora su: Dragonja, Raša i

Mirna u Istri, Rječina u Kvarneru, te Zrmanja, Krka, Jadro, Cetina, Neretva i Ombla u Dalmaciji. U kategoriju prijelaznih voda mogu se svrstati i Vransko jezero kod Biograda, Rogozničko jezero i Baćinska jezera.

Područje Republike Hrvatske karakteriziraju i značajna močvarna područja, posebno na poplavnim dijelovima slivova Drave, Dunava, Save i Neretve. Posebno su značajna četiri lokaliteta koja su na Ramsarskoj listi vlažnih staništa i to: Kopački rit na slivovima Drave i Dunava, Lonjsko polje i ribnjak Crna Mlaka u slivu Save, te područje donjeg toka Neretve (dio se prostire na područje BiH) na jadranskom vodnom području.

### 2.1.2 Izgrađenost i održavanje regulacijskih i zaštitnih vodnih sustava

Sustavi zaštite od poplava se sastoje od velikoga broja regulacijskih i zaštitnih vodnih građevina (nasipi, obaloutvrde, umjetna korita vodotoka, odteretni kanali, lateralni kanali, odvodni tuneli, brane s akumulacijama, ustave, retencije, crpne stanice, vodne stepenice, slapišta, građevine za zaštitu od erozija i bujica), te vodnih građevina za melioracijsku odvodnju (kanali s pripadajućim crpnim stanicama, drenažama, betonskim propustima, čepovima, sifonima, stepenicama, brzotocima, oblagama za zaštitu od erozija, ustavama i drugim pripadajućim građevinama, uređajima i opremom). Odvodnja melioriranih površina je sastavni dio ukupne obrane od velikih voda i provodi se zajedno s obranom od poplava kao jedinstvena cjelina.

Najveći značaj imaju sustavi zaštite od poplavnih voda velikih rijeka: Dunava, Save, Drave, Mure, Kupe, Une, Neretve i Cetine, te poplavnih bujičnih voda veće snage. Uglavnom se štite veći gradovi i naselja, a potom manja naselja, infrastrukturni objekti i poljoprivredne površine. Obrambeni nasipi koji su izgrađeni uz velike rijeke se redovito održavaju i postupno rekonstruiraju ili dograđuju na kritičnim dionicama. Postojeće akumulacije i retencije pridonose značajnijem ublažavanju vrhova valova velikih voda, premda se pojave poplava najčešće ne mogu u potpunosti eliminirati. Najveće prirodne retencijske površine koje se koriste za rasterećenje riječnih korita kod velikih voda funkcioniraju u sklopu sustava zaštite Srednje posavlje na slivu Save (Kupčina, Odransko polje, Lonjsko polje i Mokro polje) i sustava zaštite od poplava na ušću Drave u Dunav (Kopački Rit).

Za smanjenje opasnosti od poplavnih bujičnih voda koriste se brdske retencije kojima se regulira vodni režim, odnosno reduciraju maksimalne protoke. Zaštita od erozijskih procesa uzrokovanih bujičnim vodama omogućena je izgradnjom građevina za spriječavanje odnošenja i taloženja bujičnog nanosa u nizvodne tokove (pregrade, pragovi, taložnice). Bujice s vrlo intenzivnim erozijskim procesima najviše djeluju na jadranskom vodnom području, iako ih ima i u kontinentalnim dijelovima Hrvatske. Na kvarnerskom području postoji opasnost od aktiviranja klizišta u kanjonu Rječine i Vinodolskoj dolini što može dovesti do pojave poplava većih razmjera.

Postojeći sustav zaštite od poplava na slivu Save - sastoji se od velikog broja regulacijskih i zaštitnih vodnih građevina, kao što su:

- nasipi uz vodotoke I. reda različite razine zaštite, ukupne duljine oko 1.610 km,
- nasipi uz vodotoke II. reda različite razine zaštite, ukupne duljine oko 200 km,
- višenamjenske akumulacije (Lokve na Lokvarki, Pakra na Pakri, Vonarje na Sutli) ukupnog volumena oko 73 hm<sup>3</sup>,
- brdske retencije ukupnog volumena 2,5 hm<sup>3</sup>,
- 5 velikih nizinskih retencija (Lonjsko polje, Mokro polje, Kupčina, Zelenik i Jantak) ukupnog volumena oko 1.590 hm<sup>3</sup>,
- 2 ustave (Prevlaka i Trebež) i 2 preljeva (Jankomir i Košutarica) za distribuciju velikih voda u nizinske retencije,
- 3 velika oteretna kanala (Odra, Lonja - Strug i Kupa-Kupa) ukupne duljine oko 65 km,
- spojni kanali Zelina - Lonja - Glogovnica - Česma i Ilova – Pakra,
- lateralni kanali za prikupljanje brdskih voda uz branjena područja ukupne duljine oko 530 km
- nasipi uz Kupu i Koranu na području Gornjeg Mekušja kod Karlovca, ukupne duljine 4,3 km koji štite uređaj za pročišćavanje komunalnih otpadnih voda,
- južni nasip retencije Lonjsko polje, duljine 8 km,
- preljev Palanjek na savskom nasipu,

- obaloutvrda Save na području naselja Palanjek kod Siska,
- uređeno korito rijeke Pakre na dionici duljine 2,8 km,
- obaloutvrda Save u Štitaru i Mlaki,
- prag u koritu rijeke Gline u Glini.

Postojeći sustav zaštite od poplava na slivovima Drave i Dunava - uspostavljen je izgradnjom:

- nasipa uz vodotoke I. i II. reda različite razine zaštite,
- višenamjenskih akumulacija na Dravi (Čakovec, Varaždin, Dubrava) ukupnog volumena 152 hm<sup>3</sup>,
- brdskih akumulacija u Podunavlju (Borovik, Koritnjak, Čopinac, Čitluk), u Slavonskoj podravini (Lapovac II. i Javorica), na slivu Županijskog kanala (Slanac) i Gliboki potoku (Rasinja),
- nizinskih akumulacija (Petar i Šandor uz Našičke ribnjake),
- brdskih retencija na slivu Županijskog kanala (13 komada ukupnog volumena 8,6 hm<sup>3</sup>), na Bednji (Trakošćansko jezero) i na području između Mure i Drave (6 komada ukupnog volumena 3,3 hm<sup>3</sup>),
- lateralnih kanala za prikupljanje brdskih voda,
- oteretnih kanala (Prof.Bella, Crni Flok, Karašica - Drava, Trnava - Zelena, Dolni potok - Gorni potok, Zapadni kanal),
- derivacijskih kanala na hidroelektranama Dubrava, Čakovec i Varaždin.

Postojeći sustav zaštite od poplava na jadranskom vodnom području - slivovi sjevernog Jadrana, obuhvaća:

- regulirana (uređena) korita vodotoka I. reda, ukupne duljine oko 187 km,
- nasipe uz vodotoke I. i II. reda različite razine zaštite,
- višenamjenske akumulacije (Kruščica i Gusić polje na slivovima Like i Gacke, Butoniga na slivu Mirne, Letaj na Boljuncici, Valići na Rječini, Lepenica na Lepenici), ukupnog volumena 180 hm<sup>3</sup>,
- brdske retencije ukupnog volumena 0,4 hm<sup>3</sup>,
- lateralne kanale za prikupljanje brdskih voda ukupne duljine oko 271 km,
- 2 odvodna tunela ukupne duljine 6,2 km.

Postojeći sustav zaštite od poplava na jadranskom vodnom području - slivovi južnog Jadrana obuhvaća:

- regulirana (uređena) korita rijeka i bujičnih voda I. i II. reda,
- nasipe uz vodotoke I. reda različite razine zaštite ukupne duljine 177 km,
- obaloutvrde na vodotocima I. reda,
- višenamjenske akumulacije (Peruća volumena 565 hm<sup>3</sup> i Ričica volumena 31 hm<sup>3</sup>),
- retencije (Prološko Blato volumena 11,4 hm<sup>3</sup>),
- lateralne kanale za prikupljanje brdskih voda ukupne duljine oko 81 km,
- 10 crpnih stanica ukupnog kapaciteta oko 59 m<sup>3</sup>/s,
- 7 odvodnih tunela ukupne duljine 11 km,
- 2 brane s brodskim prevodnicama na Maloj Neretvi,
- ustave širine preko 2 m (Nokat, Kula Norinska, 4 komada u Kominu, Crepina, Jarčilog),
- ustave širine manje od 2 m (Pržinovac, 28 komada u Kominu),
- morski nasip Diga koji štiti područje između Neretve i Male Neretve od mora, duljine 2,6 km.

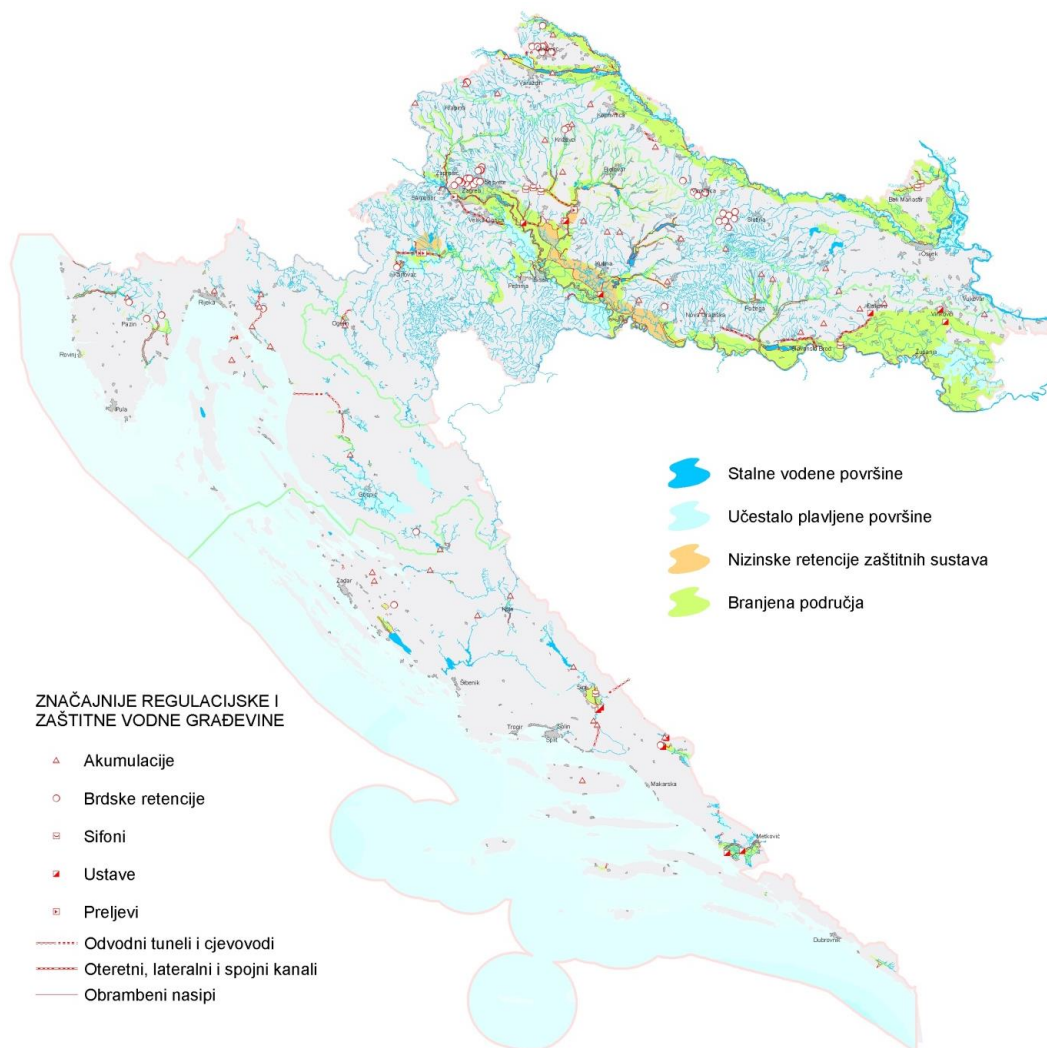
Zajednički sustav obrane prekograničnog prostora u desnom zaobalju rijeke Neretve obuhvaća: nasipe ukupne duljine 8,2 km (6,3 km u Republici Hrvatskoj je već izgrađeno, a gradnja preostalog dijela na teritoriju Bosne i Hercegovine započinje), te po jednu crpnu stanicu, regulacijsku ustavu i preljevnju građevinu i na teritoriju Republike Hrvatske i na teritoriju Bosne i Hercegovine.

### 2.1.3 Procjena zaštićenosti područja od štetnog djelovanja voda

Poplave koje su se dogodile posljednjih godina pokazuju da su pojedini dijelovi teritorija Republike Hrvatske vrlo ranjivi zbog nezavršenih zaštitnih sustava ili neizgrađenih i nedovoljno održavanih regulacijskih i zaštitnih vodnih



građevina. Procjenjuje se da poplave potencijalno ugrožavaju oko 15 % državnog kopnenog teritorija od čega je veći dio zaštićen i omogućava različitu razinu zaštite.



Sl. 2.2. Regulacijske i zaštitne vodne građevine

Na vodnom području rijeke Dunav odgovarajući stupanj zaštite od velikih voda uglavnom imaju samo veći gradovi. Obrana od poplava pritoka najčešće nije riješena na odgovarajući način, dok razina zaštite od plavljenja brdskim vodama ne prelazi 5 do 25 godišnje povratno razdoblje.

Sustavi zaštite od poplava na slivovima jadranskog vodnog područja pružaju različite razine zaštite ovisno o stupnju izgrađenosti.

Vodno područje rijeke Dunav, područje podsliva rijeke Save - Od velikih voda rijeke Save najbolje je zaštićeno područje grada Zagreba čiji nasipi pružaju 1.000 - godišnju razinu sigurnosti. Nezaštićeno je ostalo područje uz Savu uzvodno od Zagreba prema državnoj granici sa Slovenijom (5.700 ha) gdje su nasipi samo dijelom izgrađeni. Nizvodno od Zagreba sve do granice sa Srbijom, mnoga područja uz Savu imaju nižu razinu sigurnosti od potrebne jer zaštitni sustav Srednje posavlje nije završen. Sustavom Srednje posavlje izravno se štiti od poplava prostor uz Savu između Podsuseda i Stare Gradiške, te uz Kupu nizvodno od ušća Dobre gdje su danas najslabije zaštićeni najniži dijelovi gradskog područja Siska i Karlovca. Zbog redukcije vršnih protoka poplavnih valova u nizinskim retencijama, sustav Srednje posavlje ima ključnu važnost u zaštiti od poplava slavonske dionice Save nizvodno od Stare Gradiške, te zaštiti od poplava u susjednim državama Bosni i Hercegovini (BiH) i Srbiji. Zaštita od poplava zasnovana na nizinskim retencijama i prostranim poplavnim površinama pogodovala je ekosustavu na području

Lonjskog i Mokrog polja. Izgrađeni djelovi oteretnog kanala Lonja - Strug (početna i završna dionica) koriste se zajedno s okolnim prirodnim vodotocima za transport upuštenih voda i punjenje retencijskog prostora u Lonjskom i Mokrom polju. Proglašenjem dijela toga prostora Parkom prirode Lonjsko polje omogućeno je očuvanje biološke raznolikosti ovog područja bez negativnih posljedica na životne uvjete lokalnog stanovništva.



Sl. 2.3. Sustav obrane od poplava Srednje posavlje

Izgradnja i rekonstrukcija savskih nasipa se provodi u svrhu zaštite od 100 - godišnjih velikih voda. Oko 70 % dužine svih nasipa uz rijeku Savu i uz njene pritoke na potezima pod uspornim djelovanjem vodostaja Save ima potrebno nadvišenje od 1,20 m iznad 100 - godišnje velike vode. Na području donje i srednje Save ostalo je nekoliko kraćih dionica savskih nasipa koje još treba rekonstruirati, prvenstveno dionica duž lijeve obale od Trebeža do Dubrovčaka i dionica duž desne obale uzvodno od Siska koje nisu dovoljno visoke jer su bile izvedene prema drugačijim kriterijima zaštite.

Na slivovima većih pritoka rijeke Save zaštitni sustavi nisu dovršeni ili ih nema. Uglavnom su zaštićeni gradovi i veća naselja, dok poljoprivredne površine učestalo plave. Svega 36 % područja je zaštićeno od velikih voda, a na ostalim dijelovima zaštitni objekti ili nisu izgrađeni ili imaju nizak stupanj zaštite, najčešće od 5 do 25 godišnje razine sigurnosti. Dijelu grada Zagreba i dalje prijeti opasnost od velikih voda bujica Medvednice usprkos izgradnji 19 brdskih retencija koje omogućavaju zaštitu od 20 do 50 - godišnjih velikih voda.

Vodno područje rijeke Dunav, područje podsliva rijeka Drave i Dunava: Zaštita od poplavnih voda Dunava, Drave i Mure omogućena je izgradnjom hidroelektrana s tri višenamjenske akumulacije na rijeci Dravi (Varaždin, Čakovec, Dubrava), izgradnjom obrambenih nasipa na svim područjima gdje su potrebni, zadržavanjem širokih inundacijskih područja uz vodotoke i kontroliranom odvodnjom zaobalnih voda. Nasipi su završeni gotovo na svim područjima, osim na nekim dionicama uz stara korita hidroelektrana Čakovec, Varaždin i Dubrava, te uz rijeku Vučicu i na manjem dijelu Baranje. Kod zadnje pojave velikih voda pokazalo se da na nekim dionicama postojeće nasipe treba rekonstruirati jer nemaju zadovoljavajuću visinu i dimenzije.

Izgradnjom i kasnijim rekonstrukcijama obrambenih nasipa Drava - Dunav i Zmajevac - Kopačevo omogućena je učinkovita zaštita Baranje od 100 - godišnjih velikih voda Drave i Dunava, ali i očuvanje širokih poplavnih površina uz ušće Drave u Dunav. Osim povoljnog utjecaja na prirodni režim voda u Parku prirode Kopački rit, poboljšana je i zaštita od poplava na nizvodnom području uz Dunav. Odvodnja melioracijskih površina na području Podunavlja je ostvarena uspostavom guste kanalske mreže s brojnim ustavama i crpnim stanicama.

Zaštita naselja i poljoprivrednih površina od poplavnih bujičnih voda je samo djelomično riješena izgradnjom brdskih akumulacija i retencija jer sustavi zaštite od brdskih voda nisu završeni i ne mogu osigurati primjerenu zaštitu

nizinskih djelova. Na području Međumurja i slivnom području Županijskog kanala postojeći sustavi zaštite od brdskih voda su najčešće 5 do 25 - godišnje razine sigurnosti.

Poseban problem kod zaštite od poplava na Dunavu i donjoj Dravi čini pojava ledostaja. Za uklanjanje ledenih čepova koji ometaju nesmetano protjecanje vode i mogu prouzročiti ledenu poplavu angažiraju se brodovi ledolomci. Temeljem trostranog hrvatsko-mađarsko-srpskog vodnogospodarskog sporazuma u pomoć se pozivaju i ledolomci iz Republike Mađarske koji razbijaju led na području sektora od zajedničkog interesa. Osim toga, putem tijela državne uprave nadležnog za poslove civilne zaštite omogućeno je korištenje minsko-eksplozivnih sredstava za razbijanje ledenih barijera i održavanje protočnosti na kritičnim lokacijama.

Jadransko vodno područje, slivovi sjevernog Jadrana: Postojeći sustavi zaštite od poplava se sastoje od većeg broja regulacijskih i zaštitnih vodnih građevina izgrađenih u svrhu povećanja protočnosti vodotoka ili brže odvodnje viška voda iz zatvorenih krških polja, redukcije velikih vodnih valova, smanjenja brzine tečenja i stabilizacije korita, smanjenja jačih erozijskih procesa i zaustavljanja produkcije i pronosa nanosa. Izgrađenost sustava obrane od poplava je najveća na slivnim područjima Mirne i Raše. Najniže locirani gradovi (Buzet i Pazin), naselja i obradive poljoprivredne površine u dolinama Mirne, Dragonje, Raše i Pazinskog potoka još uvijek nisu dovoljno zaštićeni od velikih voda.

Za obranu od poplava na slivu Mirne važnu ulogu ima višenamjenska akumulacija Butoniga, volumena 19,7 hm<sup>3</sup>, koja može prihvatiti i reducirati 1.000 - godišnji vodni val. Uz rijeku Mirnu čija ukupna duljina zajedno s obuhvatnim kanalima iznosi oko 100 km, izgrađeno je oko 120 km nasipa za zaštitu od 25 do 50 - godišnjih velikih voda, a uz rijeku Rašu, čija duljina zajedno s obuhvatnim kanalima iznosi oko 68 km, je podignuto oko 44 km nasipa za zaštitu od velikih voda 25 do 50 - godišnjeg povratnog razdoblja.

Na ličkom području sustav zaštite od poplava obuhvaća samo regulirane dijelove vodotoka uz naselja, a ovisan je o potrebama i zahtjevima HE Senj koja iskorištava vode hidroenergetskog sustava rijeka Like i Gacke. Poplave ugrožavaju brojne poljoprivredne površine i infrastrukturne objekte na širem području Otočca koje je nedovoljno branjeno od poplavnih voda Gacke i njenih pritoka, te na širem području Gospića i Kosinjskom polju koje je nezaštićeno od velikih voda Like i njenih pritoka.

Brojne bujice ugrožavaju gradove, naselja, prometnice i poljoprivredne površine na zapadnoj obali Istre, Kvarnera i kvarnerskim otocima. Na Kvarnerskom području opasnost prijeti i od zatrpavanja vodotoka klizištima (kanjon Rječine i Vinodolska dolina) koja mogu proizvesti poplave većih razmjera. Naselja i Jadransku magistralnu cestu duž čitavog područja od Senja prema Starigrad Paklenici ugrožavaju bujične vode s padina Velebita.

Jadransko vodno područje, slivovi južnog Jadrana: Postojeći sustavi zaštite od poplava obuhvaćaju brojne regulacijske i zaštitne vodne građevine izgrađene na slivovima rijeka Zrmanje, Krke, Cetine i Neretve, većim bujičnim područjima i zatvorenim krškim poljima. Uz Krku je izgrađena kratka dionica desnog nasipa radi zaštite grada Knina od 100 - godišnjih velikih voda. Odgovarajuća zaštita zaobalja uzvodno od Knina još uvijek nije postignuta. Dolina Butišnice je i dalje izložena učestalom plavljenju bujičnih voda zbog ograničenog kapaciteta akumulacije Golubić. Na Zrmanji je izvedena obaloutvrda na desnoj obali u Obrovcu za zaštitu od 100 - godišnjih poplavnih voda, dok na lijevoj obali u Žegarskom polju postoji nasip (2,7 km) za obranu od poplava melioriranih površina.

Sinjsko polje je zaštićeno od 50 - godišnjih velikih voda Cetine i njene lijeve pritoke Rude Velike obrambenim nasipima ukupne duljine 28,4 km, a od brdskih voda lateralnim kanalima s pripadajućim nasipima ukupne duljine 20,2 km. Značajan doprinos u obrani od poplava Sinjskog polja ima akumulacija Peruća koja prima i regulira vode užeg sliva Cetine za potrebe nizvodnih hidroelektrana (Đale, Zakućac, Kraljevac). Odvodnja melioracijskog područja u Sinjskom polju se provodi preko mreže otvorenih kanala, 2 ustave i 2 crpne stanice (Trilj i Vedrine).

Velike vode Neretve koje dolaze s uzvodnog dijela sliva pod direktnim su utjecajem rada postojećih hidroelektrana i akumulacija u susjednoj Bosni i Hercegovini. Postojeći nasipi uz Neretvu i Malu Neretvu štite područje delte Neretve od 100 - godišnjih velikih voda. Zaštita od brdskih i izvorskih voda se provodi pomoću obodnih nasipa i lateralnih kanala. Na početku Male Neretve u Opuzenu i na njenom ušću u more izgrađene su brane s ustavama za regulaciju protoka velikih voda u svrhu rasterećenja korita Velike Neretve i spriječavanje prodora mora u akvatorij Male Neretve. Kod velikih voda svi propusti nizvodno od Metkovića u lijevoobalnom i desnoobalnom nasipu rijeke Neretve se zatvaraju ustavama, osim ušća Norina i Crne Rijeke na desnoj obali koji su stalno otvoreni.

U svrhu smanjenja prostornog obuhvata i trajanja poplava u većim krškim poljima na području Dalmacije izvršena je regulacija vodotoka i izgradnja tunela (Imotsko-Bekijsko polje, Rastok, Vrgorsko polje, Konavosko polje, Nadinsko blato, Bokanjačko blato), kanala, nasipa i crpnih stanica, ali sustavi zaštite od poplava nisu u potpunosti završeni.

Dalmatinsku obalu od Zrmanje do Prevlake te dalmatinske otoke ugrožavaju i brojni bujični vodotoci čija su korita često sužena ili uzurpirana neprimjerenom gradnjom stambenih i gospodarskih objekata.

#### 2.1.4 Druga korištenja voda koja imaju utjecaj na uređenje voda i obranu od poplava

Unutrašnji plovni putovi: Upravljanje vodnim putovima je bilo u nadležnosti Agencija za vodne putove sve do stupanja na snagu Zakona o izmjenama i dopunama Zakona o plovidbi i lukama unutarnjih voda (Narodne novine, broj 118/18) kojim je Agencija za vodne putove postala dio Ministarstva mora, prometa i infrastrukture, Uprava unutarnje plovibe, Područna jedinica Vukovar, Sektor vodnih putova. Ukupna duljina svih klasificiranih plovnih putova na unutarnjim vodama Republike Hrvatske iznosi 1.016,8 km od čega 611,6 km čine međunarodni plovni putovi, 128,6 km su međudržavni vodni putovi i 276,6 km su državni vodni putovi. Ostali neklasificirani državni vodni putovi se nalaze unutar Nacionalnog parka „Plitvička jezera“, Nacionalnog parka „Krka“ i Parka prirode „Kopački Rit“, te na pojedinim unutarnjim vodama u granicama mogućnosti plovidbe.

Vodni putovi na vodnom području rijeke Dunav dio su europskog plovnog sustava i kao takvi moraju se graditi i uređivati u skladu sa standardima koji su propisani za pojedine kategorije plovnosti. Do sada nema izgrađenih plovnih kanala. Budući višenamjenski kanal Dunav - Sava (Vukovar - Slavonski Šamac), dužine oko 62 km, je u planovima ali još nije poznato kada će početi njegova gradnja. Rijeka Dunav je međunarodni vodni put VI.c klase plovnosti na cijelom svom toku kroz Republiku Hrvatsku (137,5 km). Rijeka Drava je međunarodni vodni put od ušća u Dunav do Donjeg Miholjca, u duljini od 70,0 km i to IV. klase plovnosti do luke Osijek, III. klase plovnosti od luke Osijek do Belišća i II. klase od Belišća do Donjeg Miholjca. Dalje uzvodno do Terezinog Polja, na dionici od 128,6 km Drava je međudržavni vodni put II. klase plovnosti. Rijeka Sava je međunarodni vodni put od granice sa Srbijom do Siska, u duljini od 383,2 km i to IV. klase plovnosti do Slavenskog Šamca (102,9 km) i na dionici Oprisavci-Slavonski Brod (33,0 km), a III. klase plovnosti na dionici Slavonski Šamac-Oprisavci (24,5 km) i od Slavenskog Broda do Siska (222,8 km). Na dionici od Siska do Rugvice (68,0 km) rijeka Sava je državni vodni put II. klase, a od Rugvice do državne granice sa Slovenijom državni vodni put I. klase (53,0 km). Najnizvodnijih 5,9 km rijeke Kupe je međunarodni vodni put I. klase dok je uzvodni dio Kupe do brane HE Ozalj (155,60 km) državni vodni put I. klase. Rijeka Una je međunarodni vodni put na najnizvodnijih 15,0 km (II.klase na prvih 4 km i I. klase na uzvodnih 11 km).

Lučki sustav na unutarnjim vodama obuhvaća četiri međunarodne luke: Vukovar, Osijek Slavonski Brod i Sisak. Pored luka za robni promet, postoje i pristaništa za putničke brodove u Iloku, Vukovaru i Osijeku. Luka Vukovar i luka Osijek su najveće hrvatske riječne luke prema udjelu u ukupnom prometu ostvarenom u unutrašnjoj plovidbi. U luci Vukovar, kao najvećoj hrvatskoj riječnoj luci, najčešće se obavljaju manipulativne operacije pretovara i skladištenja svih vrsta tereta za razne poslovne subjekte.



Sl. 2.4. Plovni putovi i luke

**Korištenje vodnih snaga:** Izgradnja hidroenergetskih sustava je bila vrlo intenzivna u drugoj polovici dvadesetoga stoljeća, sve do početka devedesetih godina, kada je uglavnom zaustavljena. Prednost su imali višenamjenski sustavi uređenja i korištenja voda koji su, u pravilu, gospodarski povoljniji i ekološki prihvatljiviji. Izgrađen je niz višenamjenskih akumulacija koje se koriste za zaštitu od poplava, osiguranje vode za vodoopskrbu, proizvodnju električne energije, osiguranje vode za navodnjavanje, regulaciju režima malih voda, sport i rekreaciju. Hidroenergija je važan izvor primarne energije u Republici Hrvatskoj. Ovisno o hidrološkim prilikama, na hidroenergiju otpada godišnje i više od 50 % vlastite proizvodnje električne energije. Ukupan vodni potencijal u Republici Hrvatskoj koji je tehnički iskoristiv u hidroelektranama procijenjen je na 12.450 GWh/godišnje od čega se koristi manje od 50 %. Oko 10 % ukupnog vodnog potencijala otpada na male vodotoke (oko 1000 GWh/god). Hidroelektrane spadaju u obnovljive izvore energije s mogućnošću točnog predviđanja proizvodnje. Trenutno je u pogonu:

- 17 velikih hidroelektrana (više od 10 MW) akumulacijskog i protočnog tipa,
- 15 malih hidroelektrana (od 0,5 do 10 MW),
- 4 mini hidroelektrana (od 0,1 do 0,5 MW),
- nekoliko mikro hidroelektrana (od 5 do 100 kW).

Svim velikim hidroelektranama na području Republike Hrvatske i njihovim akumulacijama upravlja Hrvatska elektroprivreda (HEP Proizvodnja).

Tab. 2.3. Tehničke karakteristike hidroelektrana u vlasništvu Hrvatske elektroprivrede

	Hidroelektrana	Akumulacija	Prosječna proizvodnja (GWh/god.)	Instalirana snaga (MW)	Instalirani protok (m <sup>3</sup> /s)	Godina izgradnje
Podsliv Save	Lešće	Postoji	80,0	41,2	120	2010.
	MHE Lešće - ABM	Postoji	7,3	1,09	2,7	2010.
	Gojak	Postoji	213,5	56	57	1959.
	Ozalj 1	Postoji	13,1	3,54	51	1908.
	Ozalj 2	Postoji	10,1	2,2	34	1952.
	Zeleni Vir		7,39	1,7	4	1921.
	UKUPNO		331,39	105,73		
Podsliv Drave i Dunava	Varaždin	Postoji	443,2	94	450	1975.
	Čakovec	Postoji	350	76	500	1982.
	Dubrava	Postoji	385	78	500	1989.
	ABM Varaždin	Postoji	3,8	0,63	8	2016.
	ABM Čakovec	Postoji	4,3	1,1	8	1982.
	MHE Čakovec	Postoji	0,81	0,34	6,6	1993.
	AMB Dubrava	Postoji	7,28	1,1	8	1989.
	MHE Dubrava	Postoji	4,0	0,68	6,6	1991.
UKUPNO		1.198,39	251,85			
<b>Vodno područje rijeke Dunav - UKUPNO</b>			<b>1.529,78</b>	<b>357,58</b>		
Slivovi sjevernog Jadrana	Rijeka	Postoji	84,4	36,8	21	1968.
	Senj	Postoji	970	216	60	1965.
	Sklope	Postoji	85	23,5	45	1970.
	Vinodol	Postoji	135,3	90	18,6	1952.
	RHE Lepenica	Postoji	0,27	0,8 / 1,2	6,2 / 5,3	1985.
	CHE Fužine	Postoji	2,89	4,5 / 6,5	9,9 / 9,6	1957.
	UKUPNO		1.277,86	371,6		
Slivovi južnog Jadrana	RHE Velebit	Postoji	366	276 / 240	60 / 40	1984.
	Đale	Postoji	116	40,8	220	1989.
	Kraljevac		50	46,4	55	1912./1932./1990.
	Orlovac	Postoji	365	237	70	1974.
	RCP Buško Blato	Postoji		10,5	70	1974.
	Peruća	Postoji	112	60	120	1960.
	Zakućac	Postoji	1.445	578	240	1961./1980./2017.
	MHE Prančevići	Postoji	9	1,15	6	2017.
	Golubić	Postoji	25	7,5	14	1981.
	Jaruga		33	7,2	31	1903./1936./1995.
	MHE Krčić		2,9	0,37	1	1988.
	Miljacka	Postoji	116	24	30	1906./1956.
	Dubrovnik	Postoji	1.139	235	110	1965./2015.
	Zavrelje		4,7	2,1	3	1953.
UKUPNO		3.783,6	1.526,02			
<b>Jadransko vodno područje - UKUPNO</b>			<b>5.061,46</b>	<b>1.897,62</b>		
<b>SVEUKUPNO</b>			<b>6.591,24</b>	<b>2.255,20</b>		

Pravo korištenja vodnih snaga za proizvodnju električne energije stječe se na osnovu ugovora o koncesiji koji se sklapa na određeno vrijeme. Pravne i fizičke osobe koje upravljaju akumulacijama i retencijama su u obvezi koristiti ih na način kojim se osigurava prihvaćanje poplavnog vala. Veličina zapremnine, odnosno razina slobodnog prostora u akumulacijama i retencijama koja se mora održavati u pojedinim godišnjim razdobljima i uvjeti ispuštanja voda, određuju se vodopravnom dozvolom.

Rad pojedinih hidroelektrana na jadranskom vodnom području izravno je vezan za prekogranične vode koje dotječu iz susjedne Bosne i Hercegovine. HE Dubrovnik koristi vode iz akumulacije Bileća izgrađene na slivu tijeke Trebišnjice, a HE Orlovac koristi vode akumulacija Buško blato, Mandak i Lipa s indirektnog sliva rijeke Cetine koji se nalazi na teritoriju Bosne i Hercegovine.

### 2.1.5 Odnos regulacijskih i zaštitnih sustava i ekološkog stanja voda

Fizičkim zahvatima u vodnom sustavu za potrebe zaštite od štetnog djelovanja voda ili višenamjenskog korištenja voda mijenja se hidromorfološko stanje površinskih voda. Kako bi hidromorfološke promjene koje nastaju izgradnjom regulacijskih i zaštitnih sustava bile što manje, a kakvoća okoliša ostala što bolje očuvana, predviđeni zahvati trebaju biti prihvatljivi s obzirom na stanje i zahtjeve okoliša, te potrebne mjere zaštite okoliša.

Procjena utjecaja zahvata na okoliš (PUO) je postupak kojim se utvrđuju i ocjenjuju mogući izravni i neizravni utjecaji namjeravanog zahvata na: tlo, vodu, more, zrak, šumu, klimu, ljude, biljni i životinjski svijet, prirodne vrijednosti, krajobraz, materijalnu imovinu i kulturnu baštinu. Procjena utjecaja zahvata na okoliš mora osigurati ostvarenje načela predostrožnosti u ranoj fazi planiranja zahvata. To se postiže usklađivanjem i prilagođavanjem namjeravanog zahvata s prihvatnim mogućnostima okoliša na određenom području, uz istovremeno vođenje računa o sigurnosti i zdravlju ljudi, zaštiti njihove imovine, te planiranom gospodarskom razvitku.

Postupak procjene mogućih značajnih utjecaja na okoliš provodi se ovisno o namjeni, veličini ili lokaciji planiranog zahvata prema odredbama Zakona o zaštiti okoliša i Uredbe o procjeni utjecaja zahvata na okoliš. Postupak procjene je potreban prije izdavanja lokacijske dozvole ili drugog odobrenja za zahvat za koji izdavanje lokacijske dozvole nije obvezno. Za sve zahvate za koje je obvezna procjena utjecaja na okoliš<sup>8</sup>, kao i za one zahvate za koje je ta obveza određena u postupku ocjene o potrebi procjene utjecaja zahvata na okoliš<sup>9</sup> izrađuje se studija o utjecaju zahvata na okoliš, koja predstavlja temeljnu stručnu podlogu za provođenje procjene utjecaja zahvata na okoliš, uključujući vrednovanje i prihvatljivost s obzirom na rasprostiranje, jačinu i trajanje utjecaja. Ukoliko zahvat ima značajan negativan utjecaj na ciljeve očuvanja i cjelovitost područja ekološke mreže prema posebnim propisima kojima se uređuje zaštita prirode, sadržaj studije o utjecaju zahvata na okoliš uključuje i poglavlje koje obrađuje utjecaje zahvata na ekološku mrežu sukladno tim propisima.

Ekološka mreža Republike Hrvatske predstavlja područja ekološke mreže EU Natura 2000. Stupanjem na snagu Uredbe o ekološkoj mreži i nadležnostima javnih ustanova za upravljanje područjima ekološke mreže (Narodne novine, broj 80/19) prestala je važiti prethodna Uredba o ekološkoj mreži (Narodne novine, br. 124/13 i 105/15).

Proglašenjem Ekološke mreže prenesene su u pravni poredak Republike Hrvatske sljedeće dvije direktive EU: Direktiva o očuvanju divljih ptica (Council Directive 79/409/EEC; 2009/147/EC) i Direktiva o očuvanju prirodnih staništa i divlje faune i flore (Council Directive 92/43/EEC). Ekološku mrežu Republike Hrvatske (mrežu Natura 2000) čine područja očuvanja značajna za ptice (POP), područja očuvanja značajna za vrste i stanišne tipove (POVS), vjerojatna područja očuvanja značajna za vrste i stanišne tipove (vPOVS) i posebna područja očuvanja značajna za vrste i stanišne tipove (PPOVS)<sup>10</sup>. Ekološka mreža Republike Hrvatske obuhvaća 36,67 % kopnenog teritorija i 16,26 % obalnog mora, a sastoji se od 745 područja očuvanja značajnih za vrste i stanišne tipove (uključujući vPOVS, POVS i PPOVS), te 38 područja očuvanja značajnih za ptice (POP). Podaci su dostupni svim korisnicima na Web portalu Informacijskog sustava zaštite prirode (<http://www.bioportal.hr/gis/>).

Za upravljanje područjima ekološke mreže nadležne su javne ustanove za upravljanje nacionalnim parkom ili parkom prirode, te javne ustanove za upravljanje ostalim zaštićenim područjima i/ili drugim zaštićenim dijelovima prirode (JU). Uredbom o ekološkoj mreži i nadležnostima javnih ustanova za upravljanje područjima ekološke mreže utvrđena je nadležnost javnih ustanova koje upravljaju zaštićenim područjima i područjima ekološke mreže za upravljanje i donošenje planova upravljanja ekološkom mrežom.

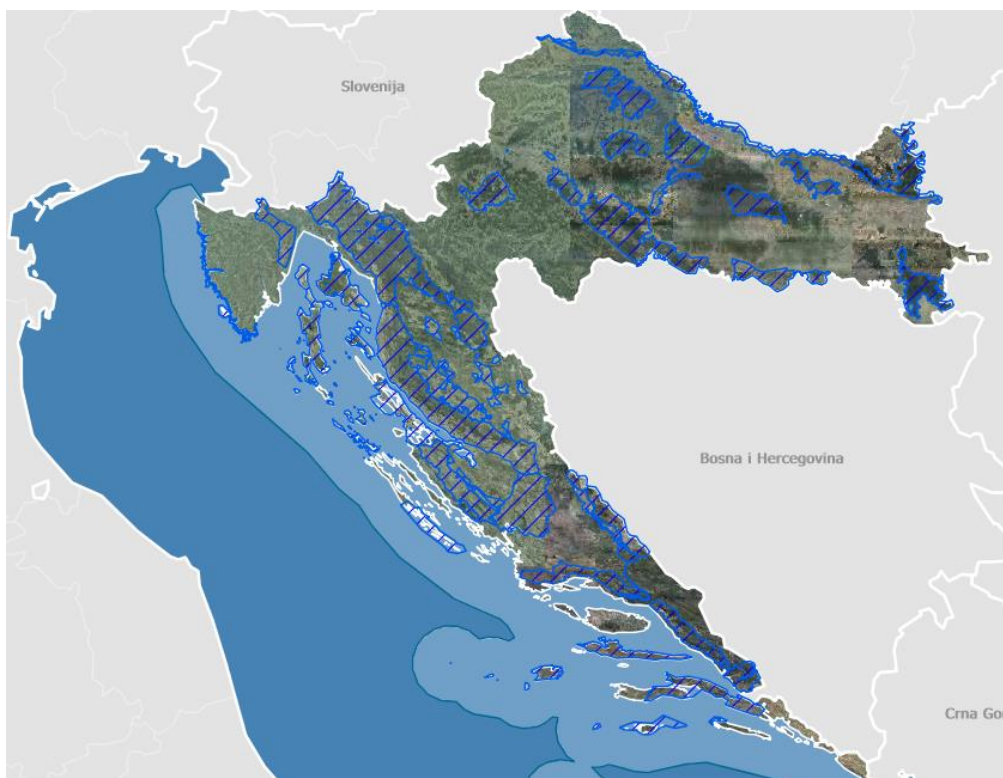
<sup>8</sup> Prema PRILOGU I. Uredbe o procjeni utjecaja zahvata na okoliš (Narodne novine, br. 61/14 i 3/17).

<sup>9</sup> Prema PRILOGU II. i PRILOGU III. Uredbe o procjeni utjecaja zahvata na okoliš (Narodne novine, br. 61/14 i 3/17).

<sup>10</sup> Prema članku 5. Uredbe o ekološkoj mreži i nadležnostima javnih ustanova za upravljanje područjima ekološke mreže (Narodne novine, broj 80/19)



Sl. 2.5. Ekološka mreža Natura 2000 - Područja prema Direktivi o staništima (POVS)



Sl. 2.6. Ekološka mreža Natura 2000 - Područja prema Direktivi o pticama (POP)

Osnovni način upravljanja područjem ekološke mreže je provođenje mjera očuvanja za ciljne vrste i stanišne tipove koje se ugrađuju u planove upravljanja područjima ekološke mreže i sektorske planove gospodarenja prirodnim dobrima. U svrhu upravljanja područjima ekološke mreže donesen je Pravilnik o ciljevima očuvanja i mjerama očuvanja ciljnih vrsta ptica u područjima ekološke mreže (Narodne novine, br. 25/20 i 38/20), a Pravilnik za



definiranje ciljeva i mjera za očuvanje ostalih vrsta i stanišnih tipova za svako područje ekološke mreže je upravo u izradi.

Ocjena prihvatljivosti za ekološku mrežu se sastoji od prethodne i glavne ocjene, te utvrđivanja prevladavajućega javnog interesa i odobravanja zahvata uz kompenzacijske uvjete, a provodi se u okviru pripreme namjeravanog zahvata i to prije izdavanja lokacijske dozvole ili izdavanja drugog potrebnog odobrenja za provedbu zahvata.

## 2.2 Sustavi za navodnjavanje

### 2.2.1 Značajke poljoprivredne proizvodnje u Republici Hrvatskoj

Osnovne prednosti hrvatske poljoprivrede su tri različite geografske i klimatske cjeline: ravničarsko područje na sjeveru pod utjecajem kontinentalne klime, priobalno područje na jugu pod utjecajem sredozemne klime te planinski prostor u središnjem dijelu Republike Hrvatske. Raznoliki tipovi klime, reljefa i tla omogućuju proizvodnju širokog asortimana poljoprivrednih proizvoda, od ratarskih i industrijskih usjeva do vinograda te voća i povrća. Niska razina zagađenosti okoliša omogućuje razvoj ekološke proizvodnje. Na poljoprivredu se nadovezuje raznolika i razvijena prerađivačka i prehrambena industrija, a poljoprivreda se nadopunjuje turizmom, još jednom značajnom gospodarskom granom.

Poljoprivreda ima važnu ulogu u ukupnom nacionalnom gospodarstvu i razvitku Republike Hrvatske. Iznos bruto dodane vrijednosti (BDV) u djelatnosti poljoprivrede, šumarstva i ribarstva zajedno u 2015. godini je bio 10,2 milijarde kuna, odnosno 3,0 % bruto domaćeg proizvoda (BDP), a u 2016. godini 11,0 milijardi kuna ili 3,1 % bruto domaćeg proizvoda (BDP)<sup>11</sup>.

### 2.2.2 Izgrađenost sustava za navodnjavanje

Vlada Republike Hrvatske je još početkom 2004. godine pokrenula aktivnosti za izradu strateškog plana unaprijeđenja poljoprivredne proizvodnje primjenom navodnjavanja uz optimalno korištenje prirodnih resursa tala i voda. Osnovano je Nacionalno povjerenstvo i Stručni tim za izradu i koordinaciju provedbe projekta navodnjavanja i gospodarenja poljoprivrednim zemljištem i vodama. U srpnju 2005. godine izrađen je strateški dokument - Nacionalni projekt navodnjavanja i gospodarenja poljoprivrednim zemljištem i vodama u Republici Hrvatskoj (u daljnjem tekstu NAPNAV)<sup>12</sup>. NAPNAV je, na osnovu provedenih analiza pogodnosti tala, raspoloživih vodnih resursa i klimatskih čimbenika, a uvažavajući prostorna ograničenja, odnosno područja i površine na kojima se projekti navodnjavanja neće moći razvijati (deficit vode, minski sumnjiva područja, zaštićena područja, područja I i II zone sanitarne zaštite izvorišta vode za piće), utvrdio da vrlo visoku i visoku pogodnost za navodnjavanje ima 484.026 ha poljoprivrednih površina. Za potrebe navodnjavanja navedenih površina u vegetacijskom razdoblju (travanj - rujna) u NAPNAV-u se navodi da je potrebno osigurati oko 968 milijuna m<sup>3</sup> vode godišnje (uz pretpostavku djelomičnog navodnjavanja kultura s 2.000 m<sup>3</sup> vode/ha/god).

Vode za navodnjavanje zahvaćaju se iz rijeka i jezera, a rasprostranjeno je i vaninstitucionalno (nekontrolirano) zahvaćanje podzemnih voda. Iako postoji značajan broj vodnih resursa te površina pogodnih za navodnjavanje, do danas je izdan mali broj koncesija za navodnjavanje.

Navodnjavanje je u kontinentalnom dijelu najviše zastupljeno u povrtlarskoj i voćarskoj individualnoj proizvodnji, te kod organiziranih većih proizvođača (privatizirani bivši PIK - ovi i privatne tvrtke) uz poznatog krajnjeg kupca. Najveće površine pod navodnjavanjem u kontinentalnom dijelu Republike Hrvatske nalaze se u Varaždinskoj,

---

<sup>11</sup> Izvor: Državni zavod za statistiku RH, Statistički ljetopis 2018.

<sup>12</sup> Nacionalni projekt navodnjavanja i gospodarenja poljoprivrednim zemljištem i vodama u Republici Hrvatskoj izrađen u srpnju 2005. (naručitelj Ministarstvo poljoprivrede, šumarstva i vodnoga gospodarstva, izrađivač Agronomski fakultet, Zagreb) - Zaključkom Vlade RH i Nacionalnog povjerenstva prihvaćen u listopadu 2005.

Virovitičko - podravskoj i Osječko - baranjskoj županiji, dok se u obalnom dijelu najviše navodnjava u Istri i Dalmaciji, i to naročito u dolini Neretve i na području Kaštela u Splitsko - dalmatinskoj županiji. Procjenjuje se da se za postojeće navodnjavanje zajedno s gubitcima vode, ukupno godišnje iskoristi oko 15 - 20 milijuna m<sup>3</sup> vode.

Na području slivova Drave i Dunava najčešće se iskorištavaju površinske vode iz vodotoka, no u Međimurju i Podravini za navodnjavanje se rabi i podzemna voda, iako je na tom području moguće korištenje voda iz izgrađenih višenamjenskih akumulacija. Na ovom području postoje dovoljne količine vode koje bi se mogle iskoristiti za navodnjavanje. Situacija je vrlo slična i u području sliva Save, gdje su na raspolaganju izdašni vodni resursi.

Na jadranskom vodnom području za navodnjavanje se iskorištavaju vode iz otvorenih vodotoka (Neretva) ili iz mješovitih melioracijskih sustava za odvodnju i navodnjavanje unutar zatvorenih krških polja (Vrbničko, Sinjsko, Imotsko, Vrgoračko, Vransko polje), a u manjoj mjeri i podzemne vode osobito na području Istre, Kaštela i Ravnih kotara. Profitabilan uzgoj povrća i voća na jadranskim slivovima neostvariv je bez navodnjavanja.

Kakvoća vode za navodnjavanje u kontinentalnom dijelu, te u dijelu Primorja i Istre uglavnom je zadovoljavajuća. No, u obalnom području Primorja i Istre, te posebno Dalmacije vode koje se upotrebljavaju za navodnjavanje u nekim su slučajevima zaslanjene i alkalizirane.

Za uzgoj nekih poljoprivrednih kultura (kukuruz, šećerna repa, rajčica i jabuka), u Republici Hrvatskoj prosječno nedostaje od 100 do 600 mm vode u sušnim godinama, što se treba nadoknaditi navodnjavanjem. Ovisno o intenzitetu i trajanju suše, smanjenje uroda pojedinih kultura iznosi od 20 do 80 %.

### 2.2.3 Pregled aktivnosti na realizaciji NAPNAV - a

Provedba NAPNAV - a u razdoblju od 2004. do 2020. godine obuhvatila je aktivnosti na oko 152.000 ha, koje su se sastojale od izrade planske, studijske i projektne dokumentacije preko radova na sanaciji i rekonstrukciji postojećih sustava do izgradnje novih sustava za navodnjavanje u što je uloženo oko 1,3 milijarde kuna evidentirano kroz godišnje Planove upravljanja vodama.

Vidi poglavlje: 11 Prilozi, Tab.11.2. *Aktivnosti na projektima navodnjavanja u razdoblju 2004. - 2020.* na str.217. - 220.

U okviru NAPNAV-a provode se pilot projekti koji, osim same izgradnje sustava navodnjavanja, imaju za cilj i dati smjernice za projektiranje i izgradnju sustava za navodnjavanje. Očekivani rezultati pilot projekata su: metodologija utvrđivanja opravdanosti ulaganja, optimiziranje istraživanja i mjerenja potrebnih za projektiranje i uvođenje sustava, osiguranje podloga za donošenje propisa koji će regulirati projektiranje, izgradnju i upravljanje sustavima za navodnjavanje, edukacija krajnjih korisnika, kao i testiranje ekoloških učinaka, tehnika i tehnologija uzgoja u uvjetima navodnjavanja.



Sl. 2.7. Prostorni raspored aktivnosti na projektima navodnjavanja u razdoblju 2004. - 2020.

Aktivna su tri nacionalna pilot projekta navodnjavanja (NPPN) u ukupnom obuhvatu od 7.559 ha, dva u kontinentalnom i jedan u probalnom dijelu Republike Hrvatske.

- **NPPN Biđ - bosutsko polje** od 4.060 ha, u istočnoj Hrvatskoj na području Brodsko - posavske i Vukovarsko - srijemske županije. Projekt obuhvaća izgradnju 14,7 km dugog dovodnog melioracijskog kanala za navodnjavanje Biđ - bosutskog polja s crpnom stanicom (kroz 7 dionica / faza) koji je ujedno i prva faza Višenamjenskog kanala Dunav - Sava (VKDS), radi neposrednog zahvaćanja vode za sustav navodnjavanja veličine oko 4.060 ha bruto u I. fazi. Sukladno izrađenom Idejnom projektu / rješenju iz 2008. godine (Institut IGH d.d.) dovodni melioracijski kanal nije samo direktni izvor vode za navodnjavanje već i dohranjuje vodotoke Bosut i Biđ i manje prirodne i / ili umjetne vodotoke u malovodnim mjesecima čime se stvaraju uvjeti za navodnjavanje poljoprivrednih površina na području Biđ - bosutskog polja (trenutno identificirano 4.514 ha u okviru postojećih i planiranih projekata od mogućih 8.500 ha neto u kratkoročnom razvoju i 10.500 ha neto u dugoročnom razvoju). Ukupna vrijednost investicije kanala, koji je završen 2020. godine kada je ishođena uporabna dozvola je oko 498 milijuna kuna, a sustava navodnjavanja I. faze procjenjuje se na oko 276 milijuna kuna. S obzirom na veličinu, višenamjenski karakter i važnost, ovo je najveći pilot projekt NAPNAV - a u koji je ukupno uloženo oko 499 milijuna kuna u razdoblju 2007. - 2020. godina. Analizom funkcioniranja cjelovitog sustava utvrđena je njegova izrazita tromost, odnosno brzine tečenja u vodotocima su u prosjeku od 0,05 - 0,1 m/s. Da bi sustav hidraulički optimalno funkcionirao potrebno je, osim izgradnje samog kanala, izvesti i određene pripremne hidrotehničke radove na postojećim vodotocima i hidrotehničkim objektima i to: rekonstrukciju i / ili sanaciju svih kanala i vodotoka koji prihvaćaju vodu iz kanala gdje je to nužno ovisno o postojećem stanju istih, a

na vodotoku Bosut provesti tehničke mjere na postojećim objektima i to: (1) podizanje krune preljeva Bazaš za 40 cm, (2) građenje brane Trbušanci, (3) podizanje krune pregrade Lipovac za 50 cm, i (4) izgradnja ustave na dovodnom melioracijskom kanalu za navodnjavanje. U okviru ove investicije za navedene kontrolno-regulacijske čvorove se izrađuje projektna dokumentacija, dok će se programi građenja / izvođenja radova provoditi kroz poziciju sanacije i izgradnje sustava iz Plana upravljanja vodama.

- **NPPN Opatovac** od 705 ha neto smješten je na samom krajnjem istoku Republike Hrvatske, na području Vukovarsko - srijemske županije. Krajnji korisnici na području pilot projekta su većinom poslovni subjekti i poljoprivredne zadruge. Obuhvaća višenamjensku akumulaciju korisnog volumena 904.350 m<sup>3</sup> na potoku Čopinac (Mlinski potok) iz koje će se zahvaćati voda za navodnjavanje 705 ha kvalitetnog poljoprivrednog zemljišta. U proteklom razdoblju u potpunosti je dovršena izgradnja akumulacije i sustava navodnjavanja u čega je uloženo oko 46 milijuna kuna.
- **NPPN Donja Neretva** obuhvata 2.794 ha neto, planiran je na području južne Dalmacije na području Dubrovačko - neretvanske županije i podijeljen je u dva glavna podsustava: (1) podsustav Opuzen (2.199 ha neto) i (2) podsustav Koševo - Vrbovci (595 ha neto).

**1) Podsustav Opuzen** sastoji se od dvije etape:

I. etapa - Pregrada na rijeci Neretvi predviđena je u cilju sprječavanja prodora "klina" zaslanjene vode iz nizvodnog toka rijeke Neretve u uzvodni tok, kako bi se nezaslanjena voda uzvodno od pregrade mogla koristiti za poboljšanje kvalitete podzemnih voda i tala kao i za razne gospodarske svrhe. Pregrada bi se koristila u ljetnom periodu, a u ostalom dijelu godine bila bi spuštena na dno korita rijeke. Radi se o potopljenoj pregradi duljine 100 m koja se sastoji od betonske konstrukcije na koju su zglobno pričvršćene mobilne klapne (ukupno 5 klapni), a u sklopu građevine (pregradni profil) je i brodska prevodnica (od 2019. godine je odlučeno da se ide na veću prevodnicu za brodove do 60 m) s jedne strane i riblja staza s druge strane, te kompresorska stanica koja je zaseban objekt. Ishođena je građevinska dozvola dana 30.09.2019. za pregradu s malom prevodnicom, a u 2020. godini se planira ishoditi izmjena i dopuna iste za veliku prevodnicu.

II. etapa - Sustav navodnjavanja za 1.887 ha neto poljoprivrednih površina (u konačnoj fazi 2.199 ha neto nakon priključenja sustava Glog) čija gradnja je predviđena u 5 faza (posebna građevinska dozvola za svaku fazu). Osnovni objekti su: zahvat na Maloj Neretvi s gravitacijskim dovodnim kanalom i cjevovodom, crpna stanica (CS) Opuzen ukupnog instaliranog kapaciteta 2.400 l/s, tlačni cjevovod od CS do mikroakumulacije Lađište, mikroakumulacija (MA) Lađište korisnog volumena oko 100.000 m<sup>3</sup>, cjevovod za pražnjenje MA i tlačna distribucijska mreža ukupne duljine oko 116 km. U 2020. godini je pokrenuto ishođenje građevinskih dozvola za svih 5 faza. Sastavni dio druge etape je i navedeni sustav navodnjavanja Glog (312 ha neto) koji se sastoji od dovodnog cjevovoda iz Male Neretve (270 m, DN 400 mm) do privremene CS (285 l/s) koja se napušta nakon priključenja mreže na podsustav Opuzen, te tlačne distribucijske mreže duljine 18,4 km (DN 90-900 mm). Gradnja sustava Glog je realizirana preko PRR 2014.-2020. a završena je 2020. godine.

**2) Podsustav Koševo - Vrbovci** sastoji se od:

1. faze - zahvata vode kroz dvije podfaze (1A faza - do izgradnje pregrade iz glavnog natapnog kanala gravitacijskim cjevovodom do spojnog okna (SO) 1 i 1B faza - iz rijeke Neretve preko kanala Nokat i gravitacijskog cjevovoda do SO 1),

2. faze - gravitacijskog cjevovoda od SO 1 do CS, crpne stanice (674 l/s) i tlačne distribucijske mreže duljine 30 km (DN 90 - 700 mm).

Ukupna vrijednost investicije u kompletni NPPN procijenjena je na oko 630 milijuna kuna, od čega je od 2007. godine do kraja 2020. godine utrošeno oko 57 milijuna kuna.

Realizacija NAPNAV - a obuhvatila je i sanaciju i rekonstrukciju postojećih i izgradnju novih sustava za navodnjavanje. U potpunosti su sanirana i u funkciji četiri sustava: SN Vransko polje - Jankolovica (oko 403 ha) u Zadarskoj županiji, SN Grabovo (oko 535 ha) i SN Borinci (oko 700 ha) u Vukovarsko - srijemskoj županiji, te SN Valtura (oko 80 ha) u Istarskoj županiji. Djelomična sanacija provodila se na pet sustava u ukupnom obuhvatu oko 2.269 ha državnog zemljišta (SN Sinjsko polje - 530 ha, SN Imotsko - bekijsko polje - 800 ha, SN Rastok - 150 ha, SN Neretvansko polje - 589 ha, SN Puškaš - 200 ha). Kroz aktivnosti na djelomičnoj i potpunoj sanaciji ukupno je osposobljeno oko 3.987 ha, te je utrošeno oko 48 milijuna kuna.

Hrvatske vode - Sektor zaštite od štetnog djelovanja voda i Jedinica za provedbu nacionalnog programa navodnjavanja i gospodarenja poljoprivrednim zemljištem i vodama intenzivno su vršile aktivnosti na osnovnim preduvjetima za razvoj navodnjavanja na nekom području, odnosno osiguranju dovoljnih količina vode za navodnjavanje u vidu:

- izgradnje planiranih višenamjenskih akumulacija (Londža - I. etapa, Lipovac)
- sanacije postojećih akumulacija (primjerice Koljak, Bistra, Vlačine, Grabovac, bazen Kašić)

u što je uloženo oko 30,2 milijuna kuna.

Do kraja 2020. godine u potpunosti je dovršena izgradnja 16 novih sustava javnog navodnjavanja ukupnog obuhvata 10.989 ha i ukupne vrijednosti programa građenja oko 548 milijuna kuna i to:

- SN Gat - I. faza (500 ha) u Osječko - baranjskoj županiji,
- SN Baranja (5.000 ha) u Osječko - baranjskoj županiji (projekt uključuje i građenje Lateralnog kanala Kneževi Vinogradi - Zmajevac duljine 13 km s reverzibilnom CS),
- SN Međimurje (250 ha) u Međimurskoj županiji,
- SN Bašćica - I. faza (350 ha) u Zadarskoj županiji,
- SN Bašćica - II. faza (128 ha) u Zadarskoj županiji,
- SN Lišansko polje - I. faza (232 ha) u Zadarskoj županiji,
- SN Kaptol - I. faza (1. i 2. dio, 106 ha) u Požeško - slavonskoj županiji,
- SN Ramanovci Bektež - I. faza (369 ha) u Požeško - slavonskoj županiji,
- NPPN Opatovac (705 ha) u Vukovarsko - srijemskoj županiji,
- SN Poljoprivredno šumarske škole Vinkovci (52 ha) u Vukovarsko - srijemskoj županiji,
- SN Blata - Cerna (500 ha) u Vukovarsko - srijemskoj županiji,
- SN Sopot (704) u Vukovarsko - srijemskoj županiji,
- SN Valtura (360 ha bez prethodno saniranog dijela od 80 ha) u Istarskoj županiji,
- SN Kapinci - Vaška - I. faza (1.260 ha) u Virovitičko - podravskoj županiji,
- SN Đolta - I. faza (161 ha) u Virovitičko - podravskoj županiji,
- NPPN Donja Neretva - SN Glog (312 ha) u Dubrovačko - neretvanskoj županiji.

U tijeku je nastavak radova na građenju 4 nova sustava javnog navodnjavanja ukupnog obuhvata 2.482 ha i ukupne procijenjene vrijednosti programa građenja oko 207 milijuna kuna koji trebaju biti i završeni iste godine:

- SN Novi Gradac - Detkovic (750 ha) u Virovitičko - podravskoj županiji,
- SN Orubica (326 ha) u Brodsko - posavskoj županiji,
- SN Poreština - I. faza - Červar Porat - Bašarinka (490 ha) u Istarskoj županiji,
- SN Puškaš (916 ha) u Osječko - baranjskoj županiji.

Zaključno sa 2020. godinom završenim ulaganjima u sanaciju / rekonstrukciju i građenje sustava navodnjavanja kao rezultat NAPNAV - a osigurano je navodnjavanje na 14.976 ha.

Tab. 2.4. Usporedba navodnjavanih površina korištenih za poljoprivredu u 2003. i 2020. godini po županijama

Županija / grad	Korištena površina (ha)	Navodnjavano 2003. (ha)	Udio navodnjavanja 2003.	Rezultat NAPNAV-a (ha)	Navodnjavano 2020. (ha)	Udio navodnjavanja 2020.
Zagrebačka županija	77.818,65	177,07	0,23 %		177,07	0,23 %
Krapinsko - zagorska županija	27.783,84	7,39	0,03 %		7,39	0,03 %
Sisačko - moslavačka županija	62.721,83	45,03	0,07 %		45,03	0,07 %
Karlovačka županija	34.045,18	21,98	0,06 %		21,98	0,06 %
Varaždinska županija	38.512,56	538,26	1,40 %		538,26	1,40 %
Koprivničko - križevačka županija	76.231,54	150,81	0,20 %		150,81	0,20 %
Bjelovarsko - bilogorska županija	91.449,01	31,52	0,03 %		31,52	0,03 %
Primorsko - goranska županija	17.741,73	19,77	0,11 %		19,77	0,11 %
Ličko - senjska županija	24.444,44	1,17	0,00 %		1,17	0,00 %
Virovitičko - podravska županija	83.751,84	929,66	1,11 %	1.421,00	2.350,66	2,81 %
Požeško - slavonska županija	42.547,89	1.085,60	2,55 %	475,00	1.560,60	3,67 %
Brodsko - posavska županija	62.316,20	205,32	0,33 %		205,32	0,33 %
Zadarska županija	21.030,44	611,99	2,91 %	1.113,00	1.724,99	8,20 %
Osječko - baranjska županija	184.093,72	1.389,74	0,75 %	5.700,00	7.089,74	3,85 %
Šibensko - kninska županija	11.197,62	61,11	0,55 %		61,11	0,55 %
Vukovarsko - srijemska županija	121.077,65	771,96	0,64 %	3.196,00	3.967,96	3,28 %
Splitsko - dalmatinska županija	20.738,39	1.036,55	5,00 %	1.480,00	2.516,55	12,13 %
Istarska županija	24.643,16	381,88	1,55 %	440,00	821,88	3,34 %
Dubrovačko - neretvanska županija	7.243,73	919,85	12,70 %	901,00	1.820,85	25,14 %
Međimurska županija	33.520,17	620,16	1,85 %	250,00	870,16	2,60 %
Grad Zagreb	14.493,58	257,93	1,78 %		257,93	1,78 %
<b>Ukupno:</b>	<b>1.077.403,17</b>	<b>9.264,75</b>	<b>0,86 %</b>	<b>14.976,00</b>	<b>24.240,75</b>	<b>2,25 %</b>

Jedan od važnih rezultata NAPNAV - a je izrada županijskih planova navodnjavanja. Zaključno sa 2020. godinom od 20 županija i Grada Zagreba, ukupno 19 županija i Grad Zagreb su izradili i prihvatili od strane županijskih / gradskih skupština županijske planove navodnjavanja.

Tab. 2.5. Županijski planovi navodnjavanja

Županija/grad	Izrađivač plana	Godina izrade
Zagrebačka županija	Agronomski fakultet sveučilišta u Zagrebu	2006.
Krapinsko - zagorska županija	Nije rađen	-
Sisačko - moslavačka županija	IGH, Zagreb	2008.
Karlovačka županija	IGH, Zagreb	2009.
Varaždinska županija	Elektroprojekt d.d.	2018.
Koprivničko - križevačka županija	IGH, Zagreb	2008.
Bjelovarsko - bilogorska županija	IGH, Zagreb	2009.
Primorsko - goranska županija	Građevinski fakultet Sveučilišta u Rijeci	2006.
Ličko - senjska županija	Elektroprojekt, Zagreb	2007.
Virovitičko - podravska županija	Elektroprojekt, Zagreb	2006.
Požeško - slavonska županija	Hidroprojekt - ing, Zagreb	2005.
Brodsko - posavska županija	Hidroing, Osijek	2007.
Zadarska županija	Agronomski fakultet sveučilišta u Zagrebu	2006.
Osječko - baranjska županija	Hidroing, Osijek	2005.
Šibensko - kninska županija	Agronomski fakultet sveučilišta u Zagrebu	2007.
Vukovarsko - srijemska županija	Hidrotehnika i geodezija, Vinkovci	2006.
Splitsko - dalmatinska županija	Institut za jadranske kulture i melioracije krša, Split	2006.
Istarska županija	IGH, Zagreb	2007.
Dubrovačko - neretvanska županija	Građevinsko - arhitektonski fakultet Sveučilišta u Splitu	2006.
Međimurska županija	Elektroprojekt, Zagreb	2003.
Grad Zagreb	Agronomski fakultet sveučilišta u Zagrebu	2008.

Na osnovi navedene planske dokumentacije zaključeno je da, od ukupno oko 3.031.000 ha poljoprivrednog zemljišta na području 19 županija i Grada Zagreba, u:

- I. prioritet pogodnosti tla za navodnjavanje pripada oko 1.165.000 ha,

- II. prioritet pogodnosti tla za navodnjavanje pripada oko 633.000 ha<sup>13</sup>.

U okviru planova navodnjavanja analizirane su mogućnosti navodnjavanja a prednost razvoju navodnjavanja je dana onim područjima koja zadovoljavaju tri osnovna kriterija: pogodnost tla, blizina i raspoloživost dovoljnih količina vode i jasno definirani i zainteresirani krajnji korisnici. Projekti predloženi županijskim planovima navodnjavanja će se obraditi u analizi tehničkih aspekata ovoga dokumenta (Poglavlje 6.).

## 2.3 Višenamjenski sustavi

Višenamjenski sustavi uređenja i korištenja voda i zemljišta su najčešće veći zahvati u prostoru kojima se regulira vodni režim u svrhu: (i) razumnog korištenja voda i zaštite od voda, (ii) stvaranja uvjeta za ostvarenje gospodarskih i razvojnih interesa, (iii) očuvanja prirodne i kulturne baštine i ostalih postojećih vrijednosti na područjima pod utjecajem sustava. U pravilu se koriste za proizvodnju električne energije, zaštitu stanovništva i ljudskih dobara od poplava, javnu vodoopskrbu, stvaranje uvjeta za razvoj poljoprivredene proizvodnje (navodnjavanje i odvodnju zemljišta), te za turističke, sportske i druge aktivnosti.

Kod višenamjenskih sustava je važna primjena načela održivog razvoja kako bi se uspostavila učinkovita i pravična raspodjela voda i uskladili interesi svih korisnika vodeći računa o različitim i često konfliktnim zahtjevima razvoja pojedinih gospodarskih djelatnosti (energetike, poljoprivrede, turizma, ribogojstva, vodoopskrbe), očuvanju biološke raznolikosti vodnih i o vodi ovisnih ekosustava, unapređenju uvjeta života stanovništva i smanjenju rizika od poplava. Problematika zaštite od poplava u okviru višenamjenskih sustava uređivanja i korištenja voda i zemljišta rješava se postupnom provedbom radova na sanaciji i rekonstrukciji postojećih objekata, te realizacijom razvojnih projekata.

Kako bi interesi svih mjerodavnih korisnika sustava bili adekvatno i pravodobno zastupljeni, kod planiranja i projektiranja višenamjenskih sustava potrebno je postići međusobni sporazum svih zainteresiranih strana (različite institucije, korisnici javnog i tržišnog interesa, lokalna zajednica). Za svaki lokalitet na kojemu se planira rekonstrukcija ili izgradnja višenamjenskog sustava potrebno je provesti postupak procjene mogućih značajnih utjecaja na okoliš prema odredbama Zakona o zaštiti okoliša i Uredbe o procjeni utjecaja zahvata na okoliš. Postupak procjene se provodi prije izdavanja lokacijske dozvole ili drugog odobrenja za zahvat za koji izdavanje lokacijske dozvole nije obvezno. Za takve zahvate se izrađuje Studija o utjecaju zahvata na okoliš na temelju koje se provodi procjena utjecaja zahvata na okoliš, njegovo vrednovanje i prihvatljivost. Sadržaj studije o utjecaju zahvata na okoliš uključuje i Glavnu ocjenu prihvatljivosti zahvata za ekološku mrežu ako je ista utvrđena u prethodnoj ocjeni.

Prema članku 108. Zakona o vodama akumulacije za korištenje vodnih snaga se projektiraju i grade na način da se osigura njihovo korištenje za zaštitu od štetnog djelovanja voda, a može i za druge namjene. Višenamjensko korištenje akumulacija se provodi sukladno ugovoru o koncesiji, vodopravnim uvjetima i lokacijskoj dozvoli. Obveze i udjeli u financiranju izgradnje određene višenamjenske akumulacije i njenog održavanja tijekom korištenja definiraju se ugovorom kojeg investitori građenja sklapaju s ostalim korisnicima voda.

Pravilnim upravljanjem akumulacijama značajno se smanjuju rizici od poplava na nizvodnom području, usklađuju međusobni interesi korisnika voda i osiguravaju propisani minimalni protoci u matičnim vodotocima. Upravljanje postojećim akumulacijama se provodi prema usvojenim pravilnicima kojima se definiraju nadležnosti, odgovornosti, operativna pravila rada i način funkcioniranja raspoložive hidrotehničke infrastrukture u normalnim i ekstremnim

---

<sup>13</sup> Važno je napomenuti da u navedenim podacima o pogodnostima tala nisu uzeta u obzir drugi kriteriji i ograničenja područja za navodnjavanje te da se nazive prioritet ne smije miješati sa područjima koja imaju vrlo visoku i visoku pogodnost za navodnjavanje utvrđenih dokumentom NAPNAV (484.026 ha poljoprivrednih površina vrlo visoke i visoke pogodnosti za navodnjavanje respektirajući ograničenja područja zaštite prirode, deficit vode, minski sumnjiva područja, područja I i II zone sanitarne zaštite izvorišta vode za piće).

hidrološkim uvjetima, te u izvanrednim okolnostima. Pravilnici sadržavaju podatke o kapacitetima svih objekata za evakuaciju voda iz akumulacije pri različitim uspornim kotama (agregata, ustava, preljeva, temeljnih ispusta, tunela, kanala).

Postojećim višenamjenskim akumulacijama koje su izgrađene u svrhu obrane od poplava, navodnjavanja ili vodoopskrbe upravljaju Hrvatske vode (Pakra, Vonarje, Butoniga, Letaj, Ričica, Vlačine, Grabovac) dok onima koje su izgrađene prvenstveno za potrebe proizvodnje električne energije upravlja Hrvatska elektroprivreda (HEP Proizvodnja).



## 3 Identifikacija problema

---

### 3.1 Upravljanje rizicima od štetnog djelovanja voda

#### 3.1.1 Polazišta

Upravljanje rizicima od štetnog djelovanja voda obuhvaća: izradu prethodne procjene rizika od poplava, izradu i provedbu planova upravljanja rizicima od poplava i Državnoga plana obrane od poplave, provedbenih i logističkih planova uz taj plan, uređenje voda, provedbu redovite i izvanredne obrane od poplava, provedbu obrane od leda na vodotocima, zaštitu od erozija i bujica, osnovnu melioracijsku odvodnju i provedbu ograničenja prava vlasnika i drugih posjednika zemljišta.<sup>14</sup>

Poslovi obrane od poplava, obrane od leda i zaštita od erozija i bujica hitna su služba. Obrana od poplava uključuje: preventivnu, redovitu i izvanrednu obranu. Preventivna obrana od poplava obuhvaća radove održavanja prirodnih i umjetnih vodotoka i drugih voda, te regulacijskih i zaštitnih vodnih građevina i građevina za osnovnu melioracijsku odvodnju. Redovitu i izvanrednu obranu od poplava čine mjere koje se poduzimaju neposredno pred nastup opasnosti od plavljenja, tijekom trajanja opasnosti i neposredno nakon prestanka te opasnosti s ciljem smanjenja mogućih šteta od poplava.

Najznačajniji akt na osnovu kojeg se provode sve neophodne predradnje i neposredne aktivnosti obrane od poplava na cjelokupnom području Republike Hrvatske je Državni plan obrane od poplava (Narodne novine, broj 84/10). Odredbama Državnog plana obrane od poplava obuhvaćene su: teritorijalne jedinice za obranu od poplava; stadiji obrane od poplava; mjere obrane od poplava, uključivo i preventivne mjere; nositelji obrane od poplava; upravljanje obranom od poplava s obvezama i pravima rukovoditelja obrane od poplava; sadržaj provedbenih planova obrane od poplava; sadržaj logističkih planova za slučaj poplava koji određuju mjere sklanjanja i spašavanja, rad hitnih službi i drugih bitnih službi u uvjetima poplava, opskrbu vodom, hranom i slično, kao i donositelje istih; sustavi za obavješćivanje i upozoravanje i sustavi veza, te mjere za obranu od leda na vodotocima.

#### 3.1.2 Planovi obrane od poplava

Plan upravljanja rizicima od poplava<sup>15</sup> sadrži zaključke Prethodne procjene rizika od poplava, prikaz karata opasnosti od poplava i karata rizika od poplava, ciljeve za upravljanje rizicima od poplava, te program mjera za ostvarenje tih ciljeva, uključujući preventivne mjere, zaštitu, pripravnost, prognoziranje poplava i sustave za obavješćavanje i upozoravanje, s ciljem smanjenja mogućih štetnih posljedica poplava na ljudsko zdravlje i sigurnost, vrijedna dobra i imovinu, te vodni i kopneni okoliš.

Karte opasnosti od poplava su izrađene u mjerilu 1 : 25.000 za sva područja gdje postoje ili bi se vjerojatno mogli pojaviti potencijalno značajni rizici od poplava, odnosno za sva područja koja su u fazi prethodne procjene, identificirana kao područja s potencijalno značajnim rizicima od poplava. Analizama opasnosti od poplava obuhvaćene su fluvijalne (riječne) poplave, bujične poplave i poplave mora za tri scenarija plavljenja:

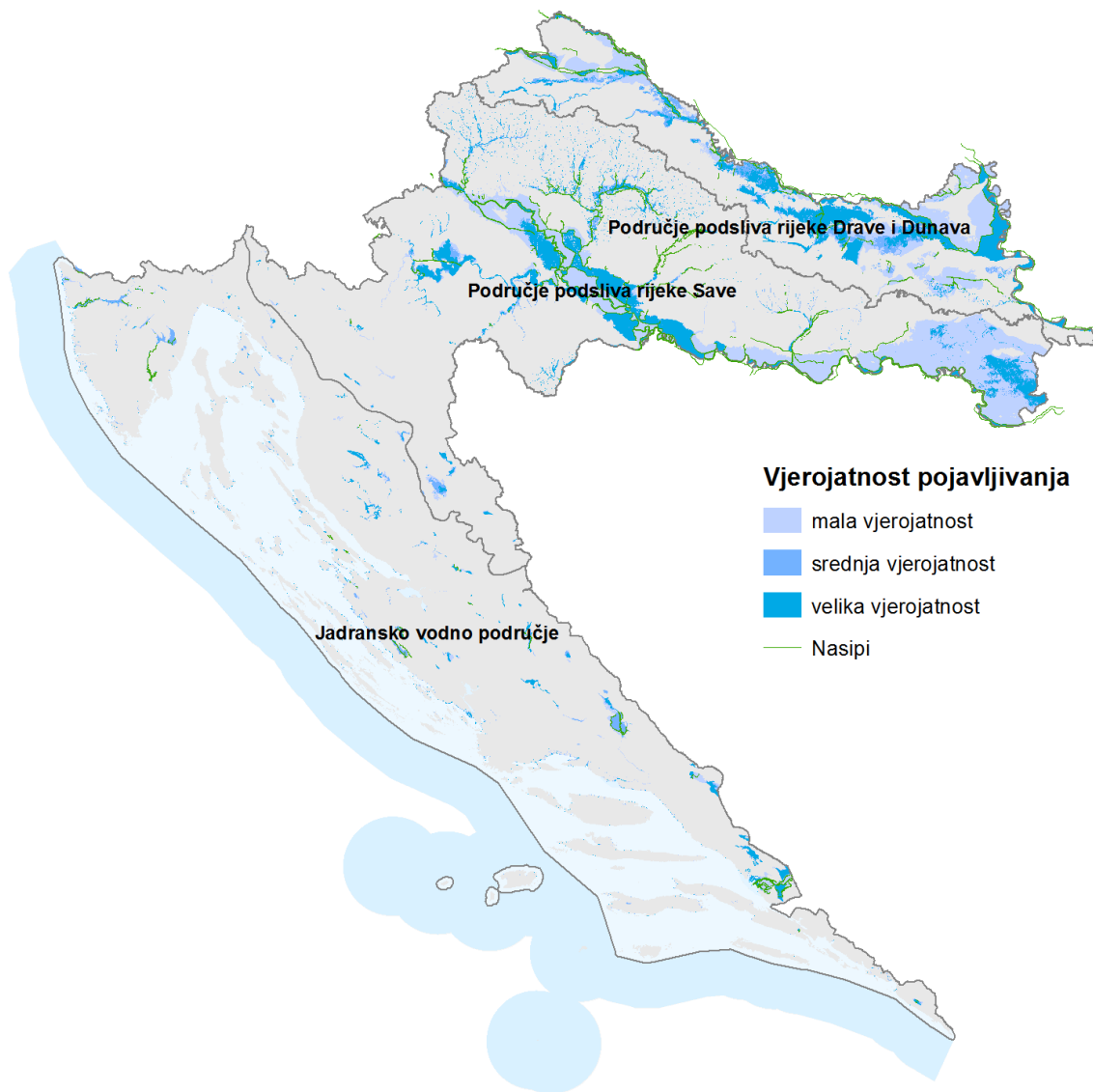
- velike vjerojatnosti pojavljivanja,
- srednje vjerojatnosti pojavljivanja (povratno razdoblje 100 godina),
- male vjerojatnosti pojavljivanja uključujući akcidentne poplave uzrokovane rušenjem nasipa na većim vodotocima ili rušenjem visokih brana (umjetne poplave).

---

<sup>14</sup> Definicija iz članka 119. Zakona o vodama (Narodne novine, br. 66/19 i 84/21)

<sup>15</sup> Sastavni je dio Plana upravljanja vodnim područjima 2016. - 2021.

Osim prostornog obuhvata, na kartama su prikazane i dubine voda za poplave velike, srednje i male vjerojatnosti pojavljivanja. Dubine voda su grupirane u četiri kategorije i to: < 0,5 m, 0,5 - 1,5 m, 1,5 - 2,5 m i > 2,5 m. Jedinstvene poplavne linije za pojedine scenarije određene su kao anvelopne poplavne linije različitih izvora plavljenja. Za dio područja na kojima nisu rađene detaljnije hidrološke i hidrauličke obrade poplavne linije su utvrđene prema procjenama nadležnih službi Hrvatskih voda.



Sl. 3.1. Karta opasnosti od poplava male, srednje i velike vjerojatnosti<sup>16</sup>

Karte opasnosti od poplava i karte rizika od poplava pokazuju da su potencijalno značajni rizici od poplava prisutni na oko 6,2 % površine kopnenog teritorija Republike Hrvatske u slučaju poplava velike vjerojatnosti (VV) pojavljivanja, na oko 8,1 % površine kod poplava srednje vjerojatnosti (SV) pojavljivanja, a na 17,0 % površine za poplave male vjerojatnosti (MV) pojavljivanja.

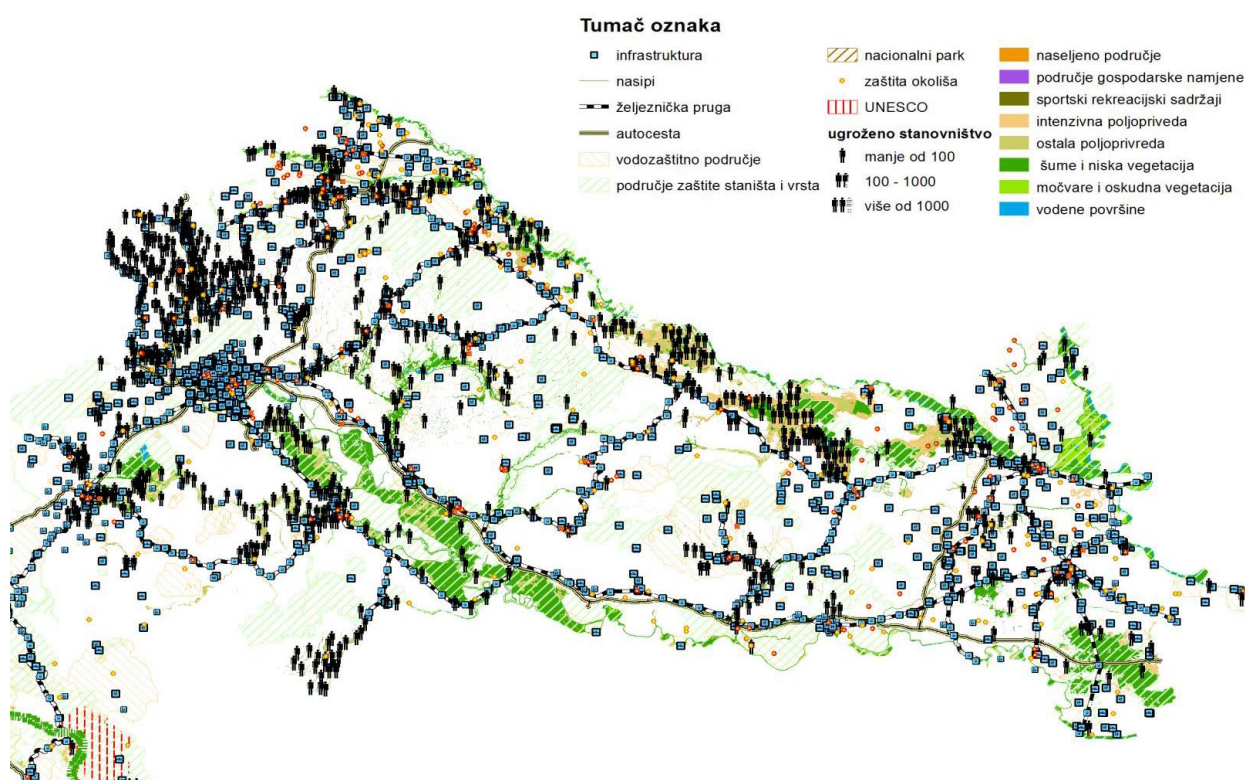
<sup>16</sup> Preuzeto iz Plana upravljanja vodnim područjima 2016. - 2021. (Sl. D.6 na str. 488)

Tab. 3.1. Površine plavljenja za tri scenarija prema izrađenim kartama opasnosti od poplava

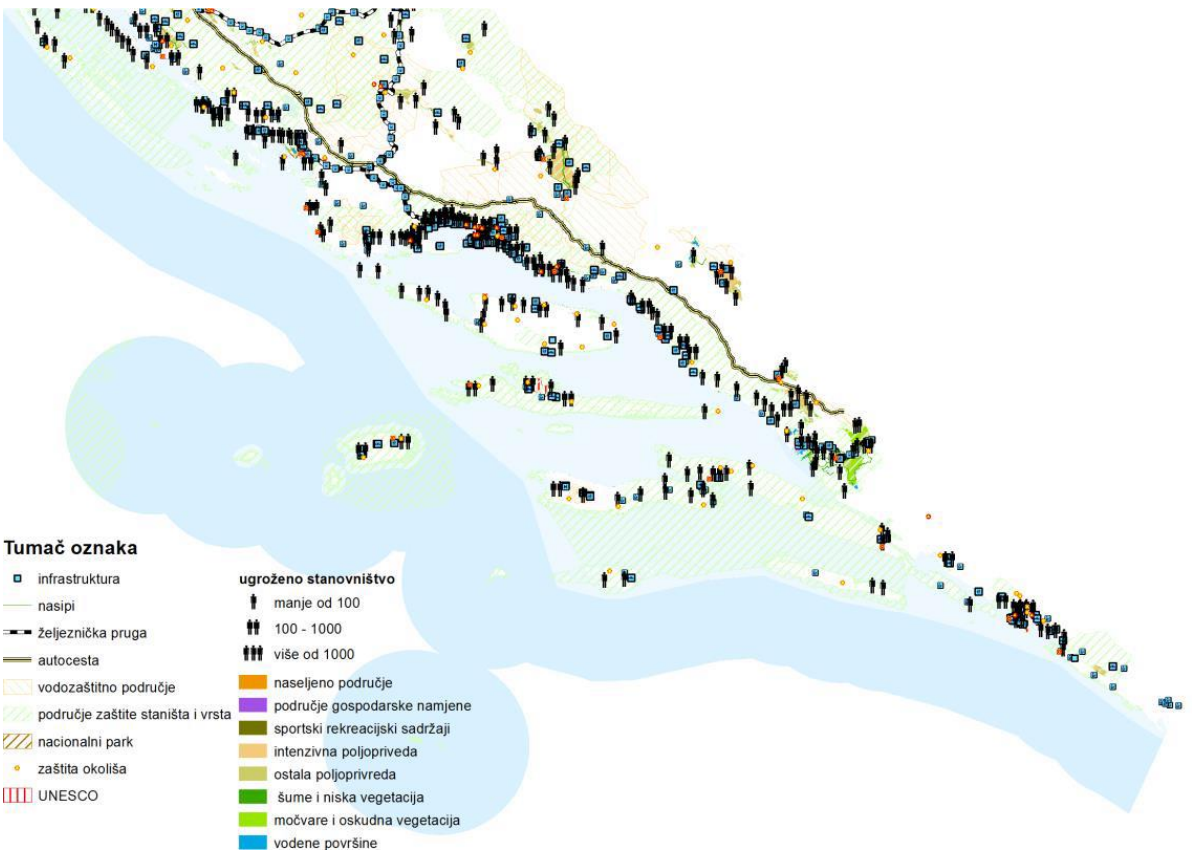
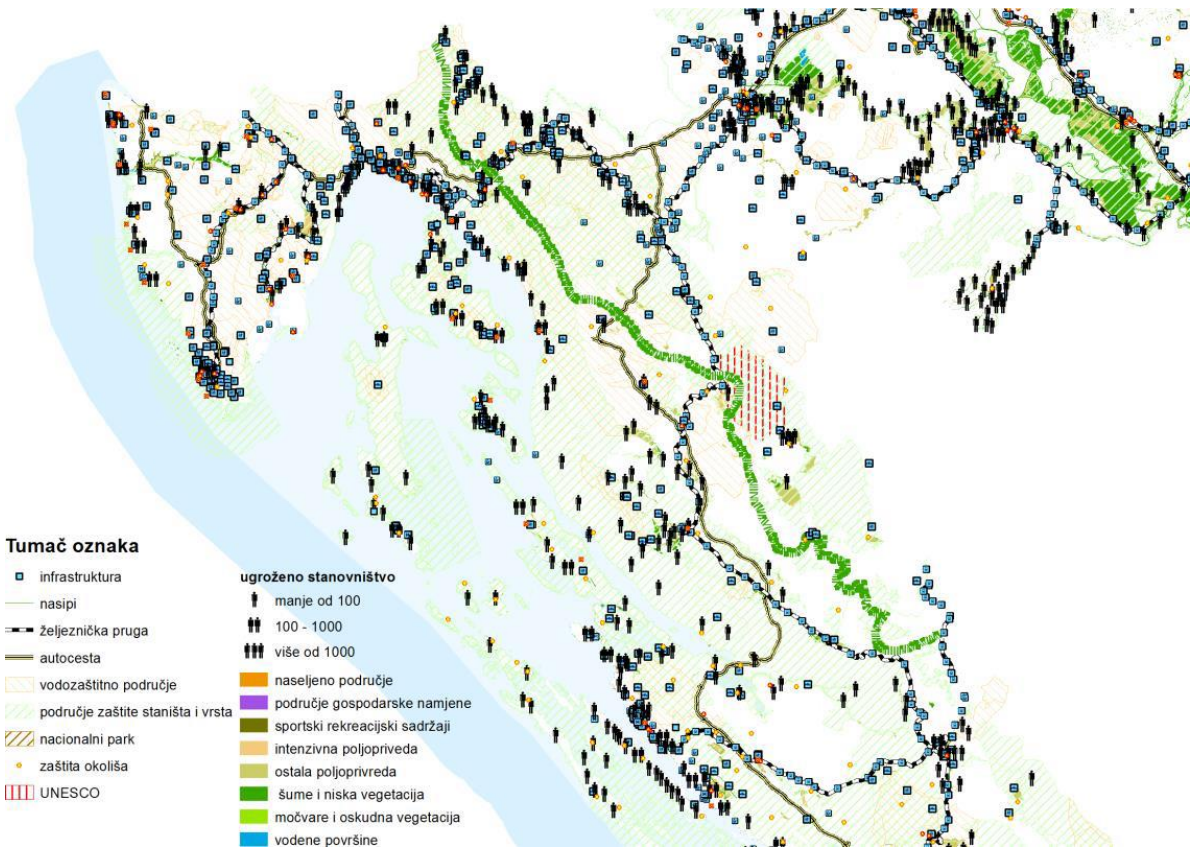
		Vjerojatnost pojavljivanja poplava			Ukupno kopno i otoci
		Mala	Srednja	Velika	
Jadransko vodno područje - ukupno	km <sup>2</sup>	829	534	286	21.445
	%	3,9	2,5	1,3	100
Podsliv rijeka Drave i Dunava	km <sup>2</sup>	3.477	1.840	1.398	9.353
	%	37,2	19,7	14,9	100
Podsliv rijeke Save	km <sup>2</sup>	5.341	2.209	1.820	25.764
	%	20,7	8,6	7,1	100
Vodno područje rijeke Dunav - ukupno	km <sup>2</sup>	8.818	4.049	3.218	35.117
	%	24,4	11,2	8,9	100
Republika Hrvatska	km <sup>2</sup>	9.646	4.583	3.503	56.562
	%	17,0	8,1	6,2	100

Karte rizika od poplava prikazuju potencijalne štetne posljedice za tri scenarija plavljenja na područjima za koja su prethodno izrađene karte opasnosti od poplava uzimajući u obzir sljedeće:

- indikativni broj potencijalno ugroženog stanovništva,
- vrstu gospodarskih aktivnosti koje su potencijalno ugrožene na području,
- postrojenja i uređaje koji mogu prouzročiti akcidentna zagađenja u slučaju poplave i potencijalno utjecati na zaštićena područja,
- razne korisne informacije.



Sl. 3.2. Karta rizika od poplava za veliku vjerojatnost pojavljivanja za vodno područje rijeke Dunav (Hrvatske vode, <http://korp.voda.hr/>)



Sl. 3.3. Karta rizika od poplava za veliku vjerojatnost pojavljivanja za jadransko vodno područje (Hrvatske vode, <http://korp.voda.hr/>)

### 3.1.3 Provedba redovite i izvanredne obrane od poplava i leda na vodotocima

#### 3.1.3.1 Organizacija

Tehnički i ostali elementi potrebni za upravljanje redovitom i izvanrednom obranom od poplava na vodama I. reda utvrđeni su Glavnim provedbenim planom obrane od poplava kojeg donose Hrvatske vode i provedbenim planovima obrane od poplava za ukupno 34 branjena područja koje donosi i ažurira glavni rukovoditelj obrane od poplava na prijedlog rukovoditelja obrane od poplava sektora.

Teritorijalne jedinice za obranu od poplava su vodna područja, sektori, branjena područja i dionice.

Vodna područja su teritorijalne jedinice za planiranje i izvješćivanje u upravljanju rizicima od poplava. Usklađivanje svih aktivnosti obrane od poplava obavlja se u skladu s Planom upravljanja rizicima od poplava, odredbama Državnog plana obrane od poplava i na temelju njega donesenih provedbenih planova i drugih pratećih akata.

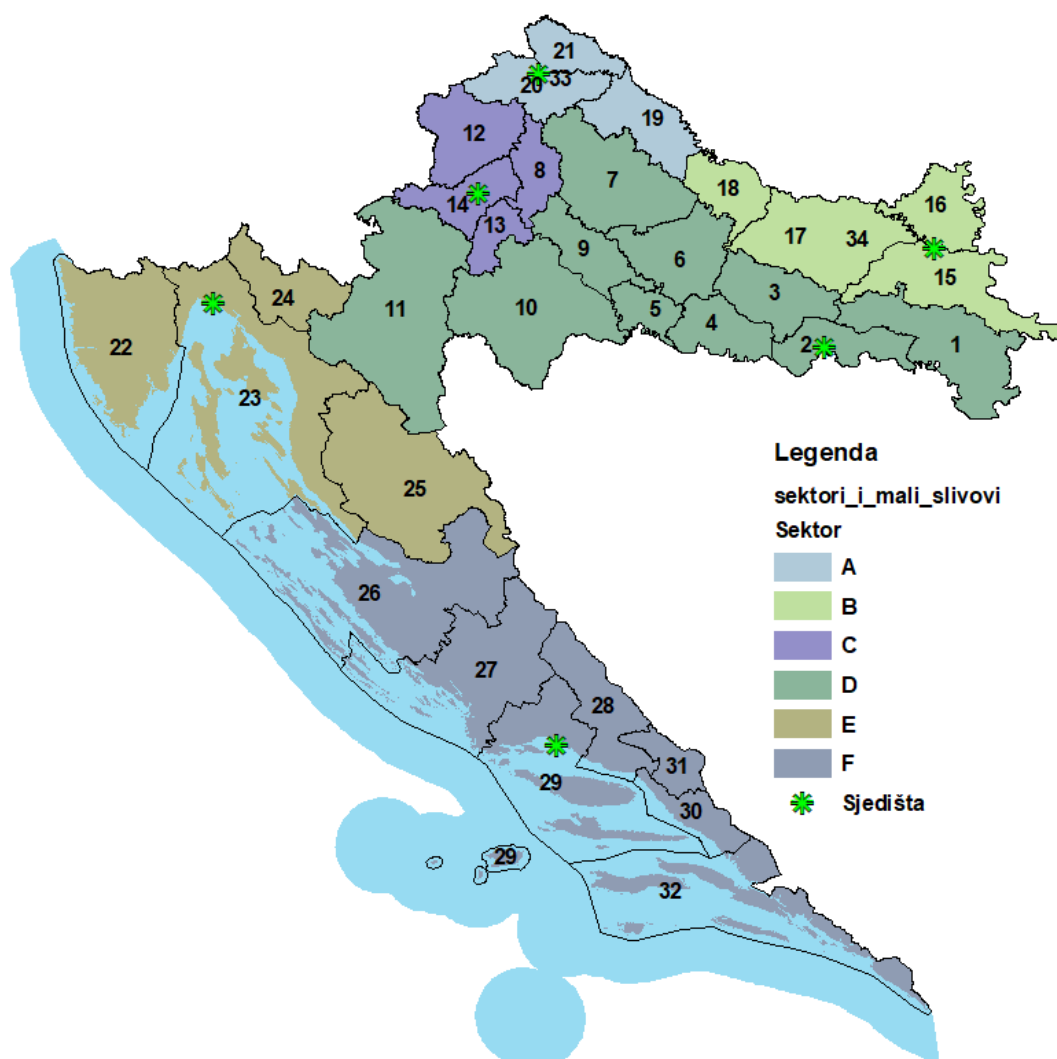
Sektori su glavne operativne teritorijalne jedinice za provedbu obrane od poplava. Na razini sektora provodi se koordinacija i operativno upravljanje obranom od poplava na svim branjenim područjima u granicama sektora. Na državnom području Republike Hrvatske uspostavljeno je šest sektora. To su:

- Sektor A - Mura i gornja Drava sa sjedištem u Varaždinu i branjenim područjima broj:
  - 19 - mali sliv Bistra (osim rijeke Drave),
  - 20 - mali sliv Plitvica–Bednja (osim rijeke Drave),
  - 21 - mali sliv Trnava (osim rijeka Mure i Drave),
  - 33 - međudržavne rijeke Mura i Drava na malim slivovima Bistra, Plitvica - Bednja i Trnava.
- Sektor B - Dunav i donja Drava sa sjedištem u Osijeku i branjenim područjima broj:
  - 15 - mali sliv Vuka,
  - 16 - mali sliv Baranja,
  - 17 - mali sliv Karašica - Vučica,
  - 18 - mali sliv Županijski kanal,
  - 34 - međudržavne rijeke Drava i Dunav na malim slivovima Baranja, Vuka, Karašica - Vučica i Županijski kanal.
- Sektor C - Gornja Sava sa sjedištem u Zagrebu i branjenim područjima broj:
  - 8 - mali sliv Zelina - Lonja i područje općine Rugvica,
  - 12 - mali sliv Krapina - Sutla i sjeverni dio područja malog sliva Zagrebačko Prisavlje,
  - 13 - južni dio područja malog sliva Zagrebačko Prisavlje,
  - 14 - središnji dio područja malog sliva Zagrebačko Prisavlje.
- Sektor D - Srednja i donja Sava sa sjedištem u Slavanskom Brodu i branjenim područjima broj:
  - 1 - mali sliv Biđ - Bosut,
  - 2 - mali sliv Brodska Posavina,
  - 3 - mali sliv Orjava - Londža,
  - 4 - mali sliv Šumetlica - Crnac,
  - 5 - mali sliv Subocka - Strug,
  - 6 - mali sliv Ilova - Pakra,
  - 7 - mali sliv Česma - Glogovnica,
  - 9 - mali sliv Lonja - Trebež,
  - 10 - mali sliv Banovina,
  - 11 - mali sliv Kupa.
- Sektor E - Slivovi sjevernog Jadrana sa sjedištem u Rijeci i branjenim područjima broj:
  - 22 - mali slivovi Mirna - Dragonja i Raša - Boljunčica,
  - 23 - mali slivovi Kvarnersko primorje i otoci i Podvelebitsko primorje i otoci,

- 24 - mali sliv Gorski Kotar,
- 25 - mali sliv Lika.
- Sektor F - Slivovi južnog Jadrana sa sjedištem u Splitu i branjenim područjima broj:
  - 26 - mali sliv Zrmanja - Zadarsko primorje,
  - 27 - mali sliv Krka - Šibensko primorje,
  - 28 - mali sliv Cetina,
  - 29 - mali sliv Srednjodalmatinsko primorje i otoci,
  - 30 - mali sliv Matica,
  - 31 - mali sliv Vrljika,
  - 32 - mali slivovi Neretva - Korčula i Dubrovačko primorje i otoci.

Branjena područja su temeljne jedinice za provedbu operativnog upravljanja obranom od poplava. Na razini branjenih područja provode se nalozi Glavnog centra obrane od poplava i nalozi sektora, te se osigurava samoinicijativno postupanje u obrani, u slučaju izostanka naloga.

Dionice su najniže teritorijalne jedinice unutar branjenih područja, na kojima se kod opasnosti od poplava prate stanja i izravno provodi obrana od poplava na zaštitnim vodnim građevinama. Broj i oznake dionica utvrđeni su Glavnim provedbenim planom obrane od poplava.



Sl. 3.4. Prikaz sektora, granica branjenih područja i sjedišta sektora

### 3.1.3.2 *Nositelji obrane od poplava*

Za planiranje, organiziranje, financiranje i provedbu mjera obrane od poplava nadležne su Hrvatske vode. Glavni centar obrane od poplava je ustrojbeno jedinica Hrvatskih voda sa sjedištem u Zagrebu i središnja je operativna jedinica za upravljanje redovitim i izvanrednom obranom od poplava na razini Republike Hrvatske. Glavni centar obrane od poplava osigurava stručnu i tehničku potporu glavnom rukovoditelju obrane od poplava i objedinjava rad podcentara obrane na razini šest sektora. Prikupljeni hidrometeorološki podaci, prognoze i upozorenja se proslijeđuju iz Glavnog centra u podcentre obrane od poplava na razini sektora i branjenih područja, gdje se donose operativne odluke o upravljanju obranom od poplava. Jedna od bitnih zadaća Glavnog centra obrane od poplava je i održavanje izravnih veza s Ravnateljstvom civilne zaštite Ministarstva unutarnjih poslova, tijelom državne uprave nadležnim za poslove civilne zaštite.

Za upravljanje obranom od poplava odgovorni su: glavni rukovoditelj obrane od poplava, voditelj Glavnog centra obrane od poplava i rukovoditelji obrane od poplava teritorijalnih jedinica, sukladno propisanim obvezama i pravima.

Provedbu preventivne obrane od poplava, te poslova i mjera redovne i izvanredne obrane od poplava Hrvatske vode ustupaju pravnim osobama po branjenim područjima, odnosno ugovaraju za razdoblje od 4 godine s ponuditeljima odabranim primjenom zakona o javnoj nabavi. Izabrani ponuditelji imaju obvezu provoditi prevenciju od poplava na branjenom području na kojem djeluju, te obavljati sve potrebne radnje tijekom redovite i izvanredne obrane od poplava.

Pravne i fizičke osobe – upravitelji akumulacija s osiguranim retencijskim prostorom za prihvatanje velikih voda moraju postupati u skladu s odredbama iz vodopravne dozvole, odnosno pravilnika ili drugog općeg akta i provoditi odluke rukovoditelja obrane od poplava glede održavanja najveće dopuštene razine vode u akumulaciji tijekom provođenja obrane od poplava.

Državni hidrometeorološki zavod (DHMZ) je dužan dostavljati Glavnom centru obrane od poplava sve raspoložive hidrološke i meteorološke podatke u realnom vremenu, kao i izrađene prognoze i upozorenja o hidrološkim ili meteorološkim pojavama od značenja za obranu od poplava. Upozorenja se zasnivaju na svim raspoloživim mjerenjima koja pokrivaju cijelu Republiku Hrvatsku i granična područja susjednih zemalja, a sadržavaju informacije o položaju i vjerojatnom smjeru premještanja atmosferskih sustava koji mogu uzrokovati nevrijeme s obilnom oborinom koje za posljedicu ima poplave (prvenstveno bujične). Primjenjuju se tri stupnja upozorenja na opasne vremenske pojave koja se dostavljaju elektronskim putem u obliku tekstualne poruke i slikovno.

Ravnateljstvo civilne zaštite Ministarstva unutarnjih poslova (RCZ MUP) zaprima sve relevantne informacije odmah po saznanju, čime se doprinosi pravovremenom reagiranju i učinkovitosti sustava civilne zaštite. Dobivene informacije upozorenja koristi za poduzimanje mjera iz svoje nadležnosti, te prema standardnim operativnim postupcima (SOP) pokreće uvođenje pripravnosti dijela operativnih snaga sustava civilne zaštite. Istovremeno informacije o mogućnosti nastajanja izvanrednog događaja, upute i preporuke prenosi putem Područnih ureda civilne zaštite (PUCZ Zagreb, PUCZ Varaždin, PUCZ Osijek, PUCZ Rijeka, PUCZ Split) lokalnim i područnim (regionalnim) zajednicama nadležnim za operativno reagiranje. Time se uspostavlja i nadzire provedba Plana zaštite i spašavanja na području Republike Hrvatske (Narodne novine, broj 96/10) s ciljem jačanja pripravnosti za djelovanje u velikim nesrećama i katastrofama, uključujući one uslijed poplava i nagomilavanja leda na vodotocima. Tijekom redovite i izvanredne obrane od poplava sudjeluje u izvješćivanju nadležnih tijela i stanovništva na potencijalno ugroženom području o stanju i prognozama u obrani od poplava, te pokreće aktiviranje i uključivanje stožera civilne zaštite, odnosno direktnih sudionika u sustavu civilne zaštite, a po potrebi i Oružanih snaga Republike Hrvatske i policije, kada opasnost od plavljenja nastupi u takvom opsegu da se obrana ne može osigurati materijalnim sredstvima i ljudstvom Hrvatskih voda, pravnih osoba i operativnih snaga na području jedinice lokalne i područne (regionalne) samouprave, kao i na području Republike Hrvatske.

Druga nadležna tijela državne uprave dužna su u okviru svog djelokruga, a radi učinkovitog funkcioniranja sustava civilne zaštite, izraditi dijelove Državnog plana djelovanja civilne zaštite u područjima iz svojih nadležnosti. Nadležna tijela jedinica lokalne i područne (regionalne) samouprave i pravne osobe u sustavu civilne zaštite dužna su izraditi i donositi planove djelovanja civilne zaštite i operativne planove, kao i surađivati s RCZ MUP u organiziranju i osposobljavaju Stožera civilne zaštite, te ustrojavanju i opremanju operativnih snaga sustava civilne zaštite na područjima svojih nadležnosti.

### 3.1.4 Kvantifikacija šteta<sup>17</sup>

Poplavne štete grupirane su u sedam tipova, koji su određeni u odnosu na opću namjenu zemljišta. Svaka vrsta korištenja zemljišta je povezana s odgovarajućim bazama podataka CORINE razvrstanim po pojedinim klasama:

- Naseljena područja,
- Industrijske ili poslovne površine,
- Infrastrukturne površine,
- Poljoprivredne površine,
- Površine trajnih nasada,
- Zelene površine,
- Druge površine.



Sl. 3.5. Prikaz načina korištenja zemljišta

<sup>17</sup> Prema podacima iz Plana upravljanja vodnim područjima 2016.-2021.

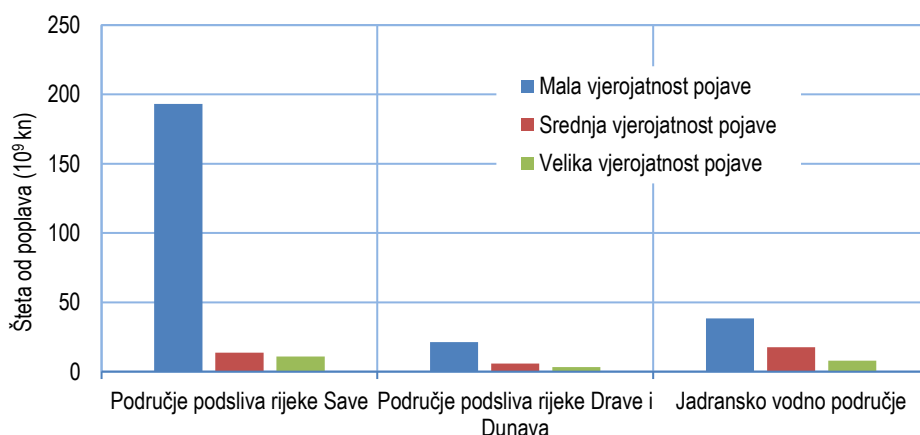


Parametri koji utječu na procjenu visine šteta su u prvom redu dubina vode, zatim vrsta ugroženog objekta, brzina vodenog toka, trajanje poplave, koncentracija sedimenata, onečišćenje poplavne vode, učinkovitost upozorenja od poplava i brzina i kvaliteta reakcije za pomoć. Pri tome, specifičnosti potencijalno poplavljenog područja koje imaju utjecaja na procjenu veličine štete, a vezane uz potrebno vrijeme evakuacije, razdoblje pojavljivanja potencijalnih poplavnih događaja te trajanja poplava se uzimaju u obzir odabirom korekcijskog faktora F.

Procjena šteta je napravljena za tri poplavna scenarija:

- poplave velike vjerojatnosti pojavljivanja,
- poplave srednje vjerojatnosti pojavljivanja (povratno razdoblje 100 godina),
- poplave male vjerojatnosti pojavljivanja (uključujući poplave uslijed mogućih rušenja nasipa na većim vodotocima te rušenja visokih brana - umjetne poplave).

Kako se za procjenu šteta kao ulazni parametar koristi dubina vode, računate su štete za sve četiri klase dubina koje su na kraju dale ukupnu štetu za određeni poplavni scenarij. Izračunom šteta su obuhvaćena tri područja i to: jadransko vodno područje, podsliv rijeke Save i podsliv rijeka Drave i Dunava. Na području podsliva rijeke Save šteta je najveća budući da su poplavnim scenarijem male vjerojatnosti ugroženi gradovi poput Zagreba, Siska, Slavonskog Broda, Županje i drugo.



Sl. 3.6. Procjena šteta za tri poplavna scenarija

Rezultati analiza na makro razini pokazuju da su za poplavni scenarij male vjerojatnosti štete najveće jer je tada i najveće područje prekriveno vodom. Potencijalna šteta na razini Republike Hrvatske nastala uslijed poplavnog događaja male vjerojatnosti pojavljivanja deset puta je veća od potencijalne štete nastale uslijed srednje i velike vjerojatnosti pojavljivanja (procjenom su obuhvaćene samo direktne štete). Indirektne štete nisu bile predmet procjene šteta, a u nedostatku drugih podataka i informacija procjenjuju se i određuju kao postotak ukupne direktne poplavne štete.

## 3.2 Navodnjavanje

### 3.2.1 Uloga poljoprivrede i štete na poljoprivrednim površinama

Poljoprivreda je, kao glavna ruralna djelatnost, važan sektor nacionalnoga gospodarstva. Zaposleni u poljoprivredi čine 2,6 % ukupno zaposlenih. Udio poljoprivrede u stvaranju BDP-a iznosi 3,6 %. Poljoprivreda i poljoprivredno - prerađivačka industrija ostvaruju približno oko 10 % vanjske trgovine (13,5 % u 2018.godini).

Na vodno područje Dunava otpada čak 84 % ukupnog broja zaposlenih u djelatnosti poljoprivrede, šumarstva i ribarstva. Podsliv Save u ukupnoj zaposlenosti te djelatnosti sudjeluje s 48 %, a podsliv Drave i Dunava s 36 %. Iznad prosječna zastupljenost ove djelatnosti u strukturi gospodarstva obilježje je podsliva Drave i Dunava.

Tab. 3.2. Poljoprivreda, šumarstvo i ribarstvo 2018. godine<sup>18</sup>

Opis	Podsliv Save	Podsliv Drave i Dunava	Vodno područje rijeke Dunav	Jadransko vodno područje	Republika Hrvatska
Broj zaposlenih	24.326	18.245	42.571	8.109	50.680
RH = 100	48 %	36 %	84 %	16 %	100 %
Vodno područje / podsliv = 100	5 %	11 %	6 %	3 %	5 %
Indeks specijalizacije	0,9	2,1	1,2	0,5	1,0

**Napomena:** Zaposleni uključuju zaposlene u pravnim osobama te zaposlene osiguranike poljoprivrednike.

Istraživanja pokazuju da su potencijali hrvatske poljoprivrede nedovoljno iskorišteni. Ukoliko se područje Republike Hrvatske podijeli prema agroekološkim obilježjima na Panonsku, Mediteransku i Gorsku regiju, tada se u Panonskoj regiji, koja se može izjednačiti s vodnim područjem rijeke Dunav, nalazi većina vrsta poljoprivredne proizvodnje i kapaciteta. Gotovo cjelokupna proizvodnja žitarica, šećerne repe i industrijskog bilja, kao i najveći dio stočne proizvodnje te proizvodnje voća, krmnog bilja i grožđa odvija se u toj regiji. Mediteranska regija, u okviru jadranskog vodnog područja, obiluje pašnjacima, maslinicima i vinogradima i značajan je proizvođač vina i maslina.

Gospodarstva koja posjeduju do 10 hektara poljoprivredne površine se smatraju komercijalnim ili potencijalno komercijalnim. Takvih poljoprivrednih gospodarstava u Republici Hrvatskoj ima 139 tisuća (88 % ukupnog broja poljoprivrednih gospodarstava), a obrađuju 343.930 hektara poljoprivrednog zemljišta (30 % ukupno obrađenog poljoprivrednog zemljišta). Samo 5,5 % gospodarstava koristi više od 20 hektara zemljišta. Ocjenjuje se da je veličina posjeda<sup>19</sup> i veliki broj malih poljoprivrednih gospodarstava ograničavajući čimbenik u ratarskoj proizvodnji i s njom povezanim stočarstvom.

Veći dio poljoprivredne djelatnosti u Republici Hrvatskoj čine obiteljska gospodarstva koja raspolažu s oko 80 % zemljišta i stočnog fonda i sudjeluju s oko 38 % u otkupu poljoprivrednih proizvoda i 53 % u ukupnoj vrijednosti poljoprivredne proizvodnje i usluga. Ukupna vrijednost otkupljenih i prodanih poljoprivrednih proizvoda u 2018. godini iznosila je 7,35 milijardi kuna.

U međunarodnim razmjerima hrvatska je poljoprivreda nekonkurentna. Prvenstveno je to rezultat nerazvijene tržišne infrastrukture, neučinkovitih distribucijskih kanala, nerazvijenog tržišta zemljištem i drugo.<sup>20</sup>

Neiskorišteni su potencijali za navodnjavanje i ono trenutno ne predstavlja značajno opterećenje na vodni resurs. Prema veličini navodnjavanih površina Republika Hrvatska se nalazi na začelju Europe. U sušnim su godinama (2000., 2003., 2007., 2011. i 2012.) štete od suša činile čak između 80 i 90 % ukupnih šteta od elementarnih nepogoda. Kumulativno, u razdoblju od 2000. do 2018. godine, štete od elementarnih nepogoda iznosile su ukupno 34.657 milijuna kuna, od čega su štete od suša iznosile 14.904 milijuna kuna, odnosno 43 %.

Tab. 3.3. Navodnjavanje poljoprivrednih površina i prijavljene štete od suša u poljoprivredi u razdoblju 2011. - 2019.

Opis	2011.	2012.	2013.	2014.	2015.	2016.	2017.	2018.	2019.
Navodnjavana površina (ha)	15.380	15.540	15.909	15.909	16.269	22.529	22.529	22.529	24.187
Prijavljene štete od suša (mil. kn)	2.077	2.616	51	-	1.381	242	1.156	13	-
Ukupne prijavljene štete od elementarnih nepogoda (mil. kn)	2.599	3.789	406	4.642	2.044	1.554	2.498	194	-
Udio šteta od suša u ukupnim štetama (%)	79,93	69,04	12,66	-	67,60	15,63	46,27	6,78	-

<sup>18</sup> Izvor: Državni zavod za statistiku RH, Statističke informacije 2019.

<sup>19</sup> Na malim poljoprivrednim gospodarstvima proizvode se raznovrsni proizvodi pretežito za vlastite potrebe, a to umanjuje ekonomiju obujma, učinkovitost proizvodnje i prinose.

<sup>20</sup> Detaljnije u Švaljek (2007. godina).

Posljedice suša se, uz velike financijske štete, očituju i kroz negativnu vanjskotrgovinsku razmjenu i nisku konkurentnost domaće proizvodnje tako da je navodnjavanje zasigurno jedna od izuzetno važnih mjera i potreba kojima se te štete mogu smanjiti, a u određenim okolnostima i potpuno izbjeći.

### 3.2.2 Navodnjavanje - uzgojna mjera i mjera stabilnosti prinosa

S obzirom na prirodne potencijale Republike Hrvatske navodnjavanje se ne provodi u onolikoj mjeri kolike su stvarne mogućnosti, važnost i potrebe.

Navodnjavanje kao melioracijska mjera ima za cilj nadoknaditi nedostatak vode koji se javlja pri uzgoju poljoprivrednih kultura kako bi se realizirao njihov biološki potencijal. Navodnjavanje u Republici Hrvatskoj može biti redovita i dopunska uzgojna mjera. Za primjenu takve mjere osnovni preduvjeti su pogodna tla i dovoljne količine vode.

Nedostatak voda je jedan od ograničavajućih čimbenika za uspješan uzgoj poljoprivrednih kultura. Nedostatak vode rezultira promjenama u mnogim fizikalno-kemijskim procesima u tlu kao i biljno - fiziološkim procesima što vodi smanjenju prinosa. Osigurati vodu za normalan rast i razvoj biljke, jasno uz ostale čimbenike, vodi k ostvarenju punog genetskog potencijala uzgajane kulture. Nedostaci vode tijekom vegetacijske sezone nisu jednaki na prostoru cijele države. Stoga ni uloga navodnjavanja nije u svim područjima ista.

Za neke kulture u kontinentalnom dijelu navodnjavanje je dopunska uzgojna mjera, dok je u istom prostoru za neke kulture redovita uzgojna mjera. Međutim, u Mediteranskoj regiji za većinu kultura navodnjavanje je redovita uzgojna mjera.

Bez obzira na područje navodnjavanje je faktor stabilizacije prinosa uzgajanih kultura.

## 4 Strateški ciljevi

### 4.1 Zaštita od štetnog djelovanja voda / upravljanje rizicima od poplava

Vodno gospodarstvo u Republici Hrvatskoj treba težiti održivoj zaštiti od poplava i drugih oblika štetnog djelovanja voda što podrazumijeva postizanje gospodarski opravdanih stupnjeva zaštite stanovništva, materijalnih dobara i ostalih ugroženih vrijednosti, uz poticanje očuvanja i unapređivanja ekološkog stanja voda i poplavnih površina.

Prema Strategiji upravljanja vodama, jedan od postavljenih ciljeva koje treba ostvariti u zaštiti od štetnog djelovanja voda je podizanje potrebne funkcionalnosti sustava zaštite od poplava na vodama I. i II. reda:

- do razine od oko 87 % do kraja 2023. godine
- do razine od 100 % do kraja 2038. godine.

Stanje sigurnosti od poplava je moguće poboljšati provedbom radova na sanaciji i rekonstrukciji regulacijskih i zaštitnih vodnih građevina i građevina za melioracijsku odvodnju, te daljnjim razvojem zaštitnih sustava. Polovicu potrebnih radova je predviđeno izvesti u razdoblju do 2023. godine, a polovicu u razdoblju do 2038. godine. Funkcionalnost sustava zaštite od poplava treba održavati i nadograđivati u skladu s trenutnim iskustvima i spoznajama o njihovoj učinkovitosti, provedenim procjenama stupnja ugroženosti stanovništva i materijalnih dobara, te raspoloživim financijskim sredstvima. Održavanje zaštitnih sustava na vodama I. i II. provode Hrvatske vode, dok održavanje detaljne kanalske mreže za odvodnju i navodnjavanje od 2009. godine provode županije.

Analize strukture troškova ulaganja u regulacijske i zaštitne vodne sustave radi postizanja strateških ciljeva pokazuju da omjer potrebnih ulaganja u održavanje, te dovođenje sustava u funkcionalno stanje i razvoj sustava na godišnjoj razini iznosi približno 70 % : 30 %, čime se osigurava održivost u upravljanju rizicima od poplava.

Tab. 4.1. Troškovi ulaganja za potrebe zaštite od štetnog djelovanja voda u razdoblju 2017. - 2020.

Ulaganja prema Planu upravljanja vodama	2017. godina	2018. godina	2019. godina	2020. godina
Održavanje voda I. i II. reda, javnog vodnog dobra, regulacijsko-zaštitnih vodnih građevina, građevina osnovne melioracijske odvodnje i građevina za odvodnju bujičnih voda	699.955.000 kn	747.243.000 kn	649.193.000 kn	630.192.000 kn
Gradnja regulacijsko-zaštitnih vodnih građevina i građevina osnovne melioracijske odvodnje	178.928.000 kn	160.324.000 kn	193.984.000 kn	264.176.000 kn
Obnavljanje i održavanje građevina detaljne melioracijske odvodnje	31.767.000 kn	44.929.000 kn	67.999.000 kn	69.589.000 kn
Tehnički poslovi od općeg interesa za upravljanje vodama (studijски poslovi, monitoring i ostalo)	53.598.000 kn	61.927.000 kn	56.428.000 kn	58.018.000 kn
<b>Ukupno</b>	<b>964.248.000 kn</b>	<b>1.014.423.000 kn</b>	<b>967.604.000 kn</b>	<b>1.021.975.000 kn</b>

Promatrajući strukturu ulaganja u razdoblju 2017.- 2020. godina, uočava se sljedeće:

- Ukupna godišnja ulaganja u redovita gospodarska i tehnička održavanja postojećih zaštitnih sustava su znatno niža od Strategijom predloženih iznosa.
- Ulaganja u gradnju regulacijsko - zaštitnih vodnih građevina i građevina osnovne melioracijske odvodnje su bila znatno niža od Strategijom predloženih iznosa, dok je 2020. godine došlo do izraženijeg porasta ulaganja u odnosu na prethodne godine.

## 4.2 Navodnjavanje

Prirodne prednosti i deficit u proizvodnji hrane, te reforma poljoprivrednog sektora u cilju poticanja razvoja zahtijeva unapređenje hidromelioracijskih sustava. Razvojni prioritet je zaustavljanje propadanja postojećih hidro melioracijskih sustava i njihovo dovođenje u pogonsku spremnost u skladu s novim uvjetima i potrebama, tamo gdje za to postoji interes. Na učinkovit rad hidromelioracijskih sustava ima utjecaj i usitnjenost poljoprivrednih parcela, što prioritarno treba rješavati. Strategijom upravljanja vodama je istaknuto da će NAPNAV biti osnova za djelovanje vodnog gospodarstva u osiguranju potrebnih količina voda za navodnjavanje.

U daljnjem razvoju navodnjavanja predviđa se:

- povećanje korištenja vode za navodnjavanje, a temelji se na pretpostavci da će se na tradicionalno poljoprivrednom području unutar vodnog područja rijeke Dunav struktura poljoprivredne proizvodnje mijenjati, da će se u sustav biljne proizvodnje uvoditi vrtlarske i voćarske kulture, te da će se sve više navodnjavati i neke ratarske kulture i industrijsko bilje (utjecaj klimatskih promjena); znatniji poticaj navodnjavanju dat će izgradnja novih sustava navodnjavanja za koje će se voda osigurati izgradnjom većih vodnih građevina (melioracijski kanal Biđ - Bosutsko polje, lateralni kanal Baranja) ili zahvaćati iz velikih rijeka (Sava, Drava i Dunav) za natapanje većih poljoprivrednih površina; na ovom području postoje dovoljne količine vode koje bi se mogle iskoristiti za navodnjavanje,
- za područje jadranskih slivova, gdje tijekom ljeta raspoložive količine vode uglavnom nisu dovoljne, primjena tehnologija i opreme za navodnjavanje kojom se voda minimalno troši; valja istaknuti da su raspoložive količine vode iz pojedinih vodotoka za potrebe navodnjavanja katkad ograničena karaktera; naime, potrebe za navodnjavanjem najveće su u vrijeme suša, odnosno nepovoljnoga hidrološkog razdoblja, što znači da se potrebne količine mogu osigurati akumuliranjem voda tijekom kišnog dijela godine; na otocima i na vodom siromašnim područjima planira se lokalno akumuliranje voda tijekom vlažnog dijela godine za potrebe navodnjavanja; posebnu ulogu imat će korištenje prelijevnih voda izvorišta koja se koriste za vodoopskrbu tijekom vlažnog dijela godine, a čija će se voda putem postojeće vodopskrbne infrastrukture akumulirati u sustavima malih akumulacija za potrebe navodnjavanja u sušnom dijelu godine čime se postiže bolja učinkovitost i ekonomska održivost postojećih vodopskrbnih sustava zbog velike oscilacije potrošača tijekom godine (sezonska turistička oscilacija); odnosno uvođenjem u upotrebu drugih nekonvencionalnih izvora vode kao primjerice korištenje pročišćenih otpadnih voda ili desalinizacija gdje se zato stvore uvjeti; time bi se u određenoj mjeri u priobalnom području i na otocima moglo smanjiti korištenje vode iz javnih vodoopskrbnih sustava (u vrijeme turističke sezone i najvećih potreba za vodom) za potrebe individualne poljoprivredne proizvodnje.

Dugoročni cilj NAPNAV - a je do kraja 2020. godine povećati udio navodnjavanih površina od ukupno obradivih s 0,86 % na 6 %<sup>21</sup>.

NAPNAV - om su planirana sljedeća ulaganja u sustave navodnjavanja<sup>22</sup>:

- do 2010. godine izgraditi sustave za navodnjavanje na novih 35.000 ha poljoprivrednog zemljišta investicijske vrijednosti od 2,389 milijardi kuna,
- do 2020. godine izgraditi infrastrukturu i primijeniti uzgojnu mjeru navodnjavanja na ukupno 65.000 ha poljoprivrednog zemljišta, s dodatnih 2,048 milijarde kuna,

čime ukupno planirana sredstva za navodnjavanje iznose 4,436 milijardi kuna.

---

<sup>21</sup> Stanje 2005. godine, vrijeme izrade NAPNAV-a.

<sup>22</sup> Iznosi su preračunati u kune iz originalno procijenjenih eura (po tečaju 1 eur =7,5 kuna).

NAPNAV-om je predviđeno da izgradnju vodozahvata i distribucijske mreže financiraju Vlada Republike Hrvatske i jedinice područne (regionalne) samouprave u vrijednosti od 3,0 milijarde kuna, dok u ostatak sustava za navodnjavanje ulažu krajnji korisnici, poljoprivredni proizvođači, u vrijednosti 1,436 milijarde kuna.

Ulaskom Hrvatske u punopravno članstvo EU ostvareni su uvjeti za financiranje izgradnje novih sustava navodnjavanja putem fonda za ruralni razvoj, čime je došlo do zamaha izgradnje novih sustava navodnjavanja počevši od 2016. godine.

Tab. 4.2. Usporedba strateških ciljeva i ostvarenih aktivnosti u navodnjavanju

Opis	Predviđeno Strategijom / NAPNAV-om	Ostvareno - Izgrađeno	Obuhvaćeno aktivnostima kroz NAPNAV <sup>23</sup>
Period	do 2020.	do 2019.	do 2020.
Ukupno navodnjavane površine 2004. iznosile su 9.300 ha	65.000 ha	24.729 ha	
Ukupno u odnosu na predviđeno Strategijom:		38 % od pl. 2020.	200 %

Analizirajući planiranu i ostvarenu dinamiku realizacije NAPNAV - a u proteklim godinama uočava se da su do 2020. godine postignuti značajni iskoraci iako plan nije ostvaren. Skoro cijela Republika Hrvatska je pokrivena županijskim planovima navodnjavanja (osim Krapinsko-zagorske županije koja nije iskazala interes), a izrađen je i znatan dio potrebne tehničke dokumentacije. Sanirani su sustavi navodnjavanja te izgrađen dio nacionalnih pilot projekata navodnjavanja. Dostupnost sredstava Europskog fonda za ruralni razvoj od 2016. godine dala je novi poticaj u smjeru brže realizacije zacrtanih ciljeva. Zaključuje se da je pokrenut proces uvođenja navodnjavanja, kao dijela potrebnih hidrotehničkih melioracija u poljoprivredu. Nije ostavaren prvobitno zacrtani cilj - primjena navodnjavanja na 65.000 ha do 2020. godine, ali je pokrenuta novelacija NAPNAV - a kako bi se uz redefiniranje budućih ciljeva te osiguranje nastavka financiranja projektiranja i izgradnje sustava navodnjavanja iz fonda ruralnog razvoja EU, mogao postići prihvatljivi razvitak navodnjavanja osobito u svijetlu odgovora na postojeće klimatske promjene i zahtjeva za osiguravanjem samodostatnosti hrvatske poljoprivrede.

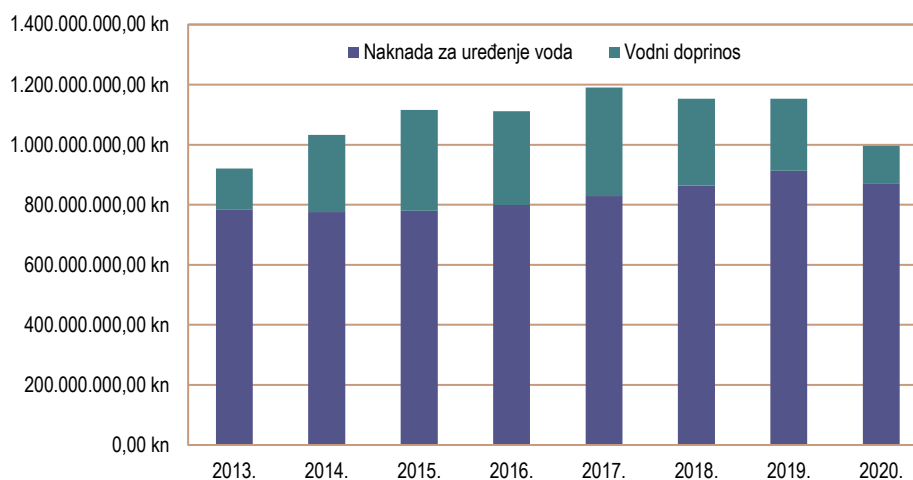
<sup>23</sup> Aktivnostima obuhvaćeno šire područje s ciljem definiranja projekata za financiranje izgradnje i postizanja strateških ciljeva od 65.000 ha do 2020. godine.

## 5 Financijski okvir

### 5.1 Zaštita od štetnog djelovanja voda / upravljanje rizicima od poplava

Prema sadašnjem modelu financiranja, gradnja vodnih građevina u sustavu zaštite od poplava financira se namjenskim vodnim naknadama, uz mogućnost sufinanciranja iz državnoga proračuna Republike Hrvatske i drugih domaćih i stranih izvora (kreditima financijskih institucija, sredstvima fondova EU, pomoći od međunarodnih organizacija). Predmetne vodne naknade su: vodni doprinos i naknada za uređenje voda.

Vodni doprinos je javno davanje koje se plaća na gradnju građevina prema tarifi ovisnoj o vrsti građevine koju propisuje Vlada Republike Hrvatske. Sredstva prikupljena od vodnoga doprinosa prihod su Hrvatskih voda, osim 8 % prikupljenih sredstava koja se doznaju jedinicama lokalne samouprave na području gdje su naplaćena, a za rješavanje odvodnje oborinskih voda na tim područjima. Prihod od vodnoga doprinosa je jedini stalni namjenski izvor sredstava za financiranje gradnje regulacijskih i zaštitnih vodnih građevina.



Sl. 5.1. Prikaz prihoda od naknada za uređenje voda i vodnog doprinosa u razdoblju 2013. - 2020.

Zajedno s prihodom od naknade za uređenje voda, koja se plaća na sve nekretnine osim na poljoprivredno zemljište, vodni doprinos je značajan izvor sredstava i za:

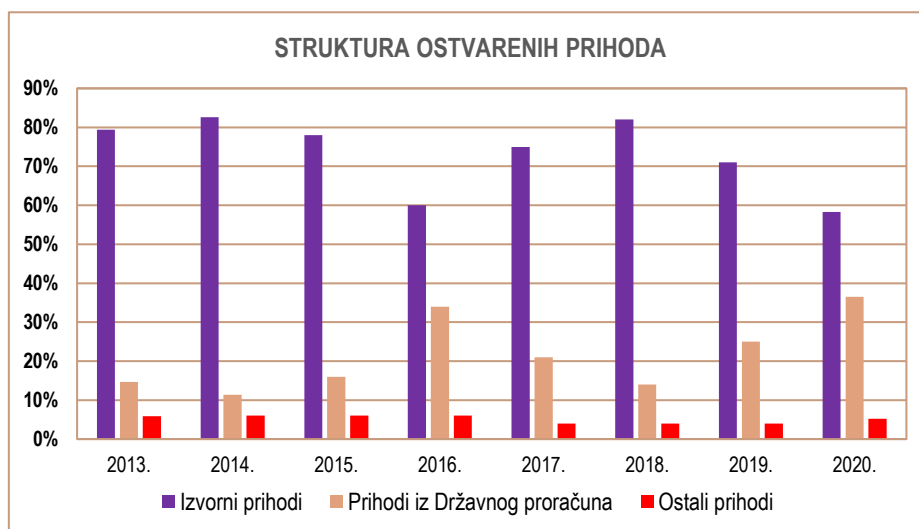
- provedbu preventivne, redovite i izvanredne obrane od poplava,
- gradnju građevina za osnovnu melioracijsku odvodnju,
- uklanjanje riječnog nanosa u pomorskom dobru,
- financiranje gradnju građevina urbane oborinske odvodnje (akumulacije, retencije i obodni kanali) kada je prijemna sposobnost izgrađenih građevina urbane oborinske odvodnje ili postojećih vodotoka nedostatna da primi višak oborinskih voda,
- podmirenje troškova pripremnih i pravnih radnji radi upisa javnoga vodnoga dobra u zemljišne knjige i katastar te kupnje i izvlaštenja nekretnina u korist javnoga vodnoga dobra.

Prihod od vodnoga doprinosa koristi se prema načelima solidarnosti i prvenstva u potrebama na Državnom području Republike Hrvatske.

Smanjenje izvornih prihoda u 2020. godini u odnosu na 2019. godinu je uzrokovano dijelom covid pandemijom, a dijelom primjenom novih tarifa obračuna vodnog doprinosa. Ukupan iznos ostvarenih izvornih prihoda za 2019. godinu je za oko 3,5 % manji u odnosu na iznos u 2018. godinu zbog smanjenog broja zaprimljenih zahtjeva za obračun vodnog doprinosa u postupku legalizacije objekata, kao i zbog smanjenja prihoda od naknade za korištenje voda jer je po konačnom obračunu za 2018. godinu, Hrvatska elektroprivreda u 2019. godini ostvarila primjenu

izračuna cijena koji proizlazi iz odnosa ukupno proizvedene električne energije i troškova proizvodnje električne energije. Prihodi iz državnog proračuna su 2019. godine iznosili ukupno 737,7 milijuna kuna od čega se 104,45 milijuna kuna odnosilo na bespovratna EU sredstva za projekte zaštite od štetnog djelovanja voda koja se transferiraju putem resornog ministarstva.

Promatrajući strukturu prihoda ostvarenih u razdoblju 2013. - 2020. godina, uočava se da je najveći udio sredstava Državnog proračuna ostvaren 2016. godine (34 %) s ukupnim iznosom od 1.216,64 milijuna kuna, te 2020. godine (36,5 %) s ukupnim iznosom od 1.248,199 milijuna kuna i to prvenstveno zahvaljujući većem povlačenju sredstava iz EU fondova.



Sl. 5.2. Prikaz strukture ostvarenih prihoda Hrvatskih voda u razdoblju 2013. - 2020.

Rashodna strana prati dinamiku rasta prihoda, osobito u ključnoj stavci, troškovima redovitog održavanja i obnavljanja vodotoka, regulacijskih i zaštitnih vodnih građevina i vodnoga dobra. Značajna ulaganja usmjeravana su u obnovu i održavanje detaljne kanalske mreže za odvodnju i navodnjavanje, što je bila zakonska obveza Hrvatskih voda i pretpostavka za predavanje detaljnih melioracijskih građevina u nadležnost županija.

Projekcija očekivanih prihoda i rashoda Hrvatskih voda za izgradnju regulacijskih i zaštitnih vodnih građevina i građevina za melioracijsku odvodnju, za razdoblje do kraja 2023. godine, radi nesigurne makroekonomske i financijske projekcije na globalnoj i nacionalnoj razini, je prilično konzervativna.

Smanjeni investicijski kapacitet Hrvatskih voda dodatno naglašava važnost dobrog definiranja ažuriranog Višegodišnjeg programa, kako bi se podizanje potrebne funkcionalnosti sustava zaštite od poplava na vodama I. i II. reda ostvarilo na učinkovit i racionalan način. Kao dodatni izvori financiranja mogu se koristiti:

- Zajmovi Međunarodnih financijskih institucija (MFI),
- Nacionalna sredstva (državni proračun Republike Hrvatske, proračuni jedinica lokalne samouprave i drugo),
- Bespovratna sredstva EU fondova.

S obzirom da je riječ o zaštitnim vodnim građevinama, uvjeti financiranja se trebaju tražiti na tržištu investicijskih razvojnih kredita koji nude nižu kamatnu stopu, duže razdoblje povrata zajma, poček prilagođen planiranom razdoblju izgradnje te dospijeće otplatnih rata/anuiteta prilagođeno dinamici i načinu prikupljanja sredstava.

Prema odredbama Zakona o financiranju vodnoga gospodarstva (Narodne novine, br. 153/09, 90/11, 56/13, 154/14, 119/15, 120/16, 127/17 i 66/19) vodne naknade koje se mogu koristiti za financiranje ulaganja po ovom ažuriranom Višegodišnjem programu su vodni doprinosi i naknada za uređenje voda.



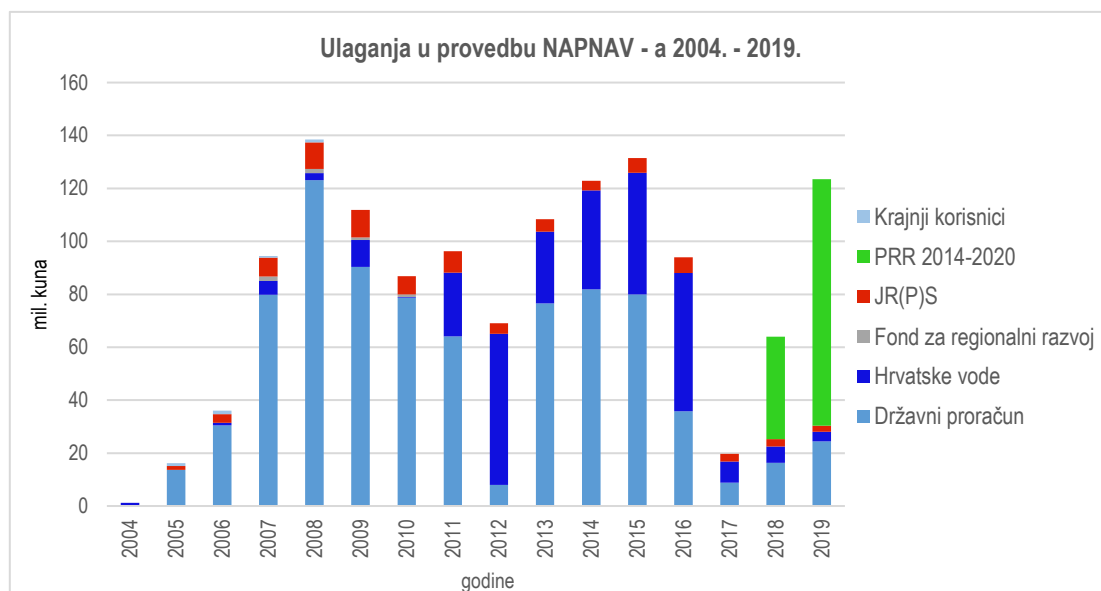
## 5.2 Navodnjavanje

Sukladno Zakonu o vodama vlasnik sustava javnog navodnjavanja su jedinice područne (regionalne) samouprave i one predstavljaju Investitora sustava. Model financiranja gradnje vodnih građevina za navodnjavanje uspostavljen ranije nastavit će se i u sljedećem programskom razdoblju 2021. - 2027. godine kroz sljedeće izvore financiranja:

- Nacionalna sredstva:
  - Državni proračun Republike Hrvatske,
  - izvorna sredstva Hrvatskih voda,
  - proračuni jedinica lokalne i područne (regionalne) samouprave,
  - sredstva krajnjih korisnika,
- EU fondovi:
  - Program ruralnog razvoja Republike Hrvatske za razdoblje 2014. - 2020.,
  - Program ruralnog razvoja Republike Hrvatske za razdoblje 2021. - 2027.,
  - Mehanizam za oporavak i otpornost 2021. - 2025.,
- Zajmovi Međunarodnih financijskih institucija (MFI).

Glavni izvor sredstava pri realizaciji NAPNAV - a do 2016. godine bio je Državni proračun Republike Hrvatske kroz nacionalne mehanizme financiranja.<sup>24</sup> Od 2017. godine glavnu ulogu preuzima nacionalni Program ruralnog razvoja za razdoblje 2014. - 2020. (PRR 2014. - 2020.). Projekti će se i nadalje pripremati iz nacionalnih sredstava, dok se troškovi izgradnje i ostali prihvatljivi troškovi planiraju financirati kroz Mjeru 4. „Ulaganja u fizičku imovinu“, podmjera 4.3. „Potpora za ulaganja u infrastrukturu vezano uz razvoj, modernizaciju i prilagodbu poljoprivrede i šumarstva“, tip operacije 4.3.1. „Investicije u osnovnu infrastrukturu javnog navodnjavanja“ iz PRR 2014.-2020. Projekti koji neće biti prihvatljivi za financiranje iz EU fondova financirat će se iz nacionalnih sredstava kroz nacionalne mehanizme financiranja. Program predviđa financiranje dijela projekata putem zajmova međunarodnih financijskih institucija.

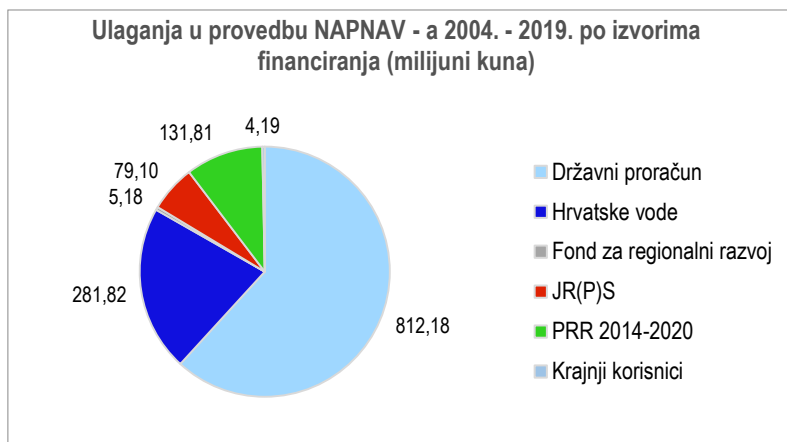
Financiranje izgradnje sustava navodnjavanja u nekoliko posljednjih godina prikazano je na sljedećim grafovima.



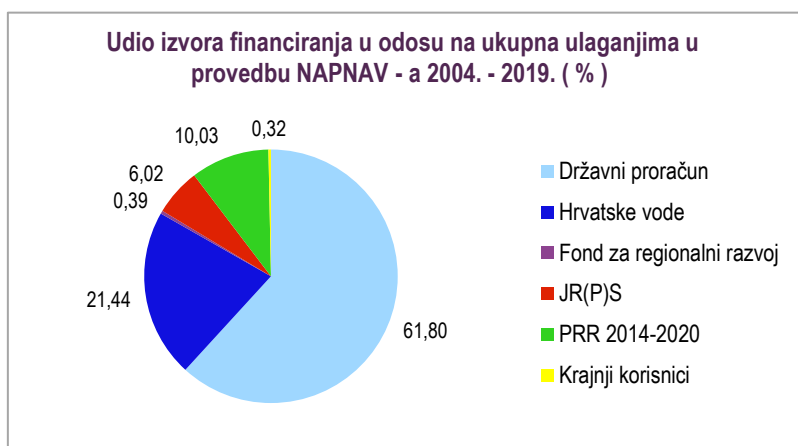
Sl. 5.3. Ulaganja u provedbu NAPNAV - a 2004. - 2019.

<sup>24</sup> Omjeri financiranja Državnog proračuna RH i jedinica lokalne i područne (regionalne) samouprave utvrđeni NAPNAV-om.

Sredstva za financiranje sustava za navodnjavanje značajno variraju. Najviše varira transfer Državnog proračuna Republike Hrvatske, te je od 2011. godine zamjetan udio izvornih sredstava Hrvatskih voda, a od 2018. godine udio Programa ruralnog razvoja 2014. - 2020.



Sl. 5.4. Ulaganja u provedbu NAPNAV - a 2004. - 2019. po izvorima financiranja



Sl. 5.5. Udio izvora financiranja u odnosu na ukupna ulaganja u provedbu NAPNAV - a 2004. - 2019.

## 6 Tehnički aspekti

---

### 6.1 Vrste građevina obuhvaćenih Višegodišnjim programom

Vodne građevine obuhvaćene ažuriranim programom su građevine ili skupovi građevina zajedno s pripadajućim uređajima i opremom, koji čine tehničku, odnosno tehnološku cjelinu, a služe za zaštitu od štetnog djelovanja voda i navodnjavanje.

Prema namjeni su razvrstane u sljedeće cjeline:

- I. Regulacijske i zaštitne vodne građevine - nasipi, obaloutvrde, umjetna korita vodotoka, odteretni kanali, lateralni kanali, odvodni tuneli, brane s akumulacijama, ustave, retencije i druge pripadajuće im građevine, crpne stanice za obranu od poplava, vodne stepenice, slapišta, građevine za zaštitu od erozija i bujica i druge građevine pripadajuće ovim građevinama,
- II. Vodne građevine za melioracije:
  - a. Građevine za melioracijsku odvodnju - odvodni kanali sa pripadajućim crpnim stanicama, drenažama, betonskim propustima, čepovima, sifonima, stepenicama, brzotocima, oblogama za zaštitu od erozija, ustavama i drugim pripadajućim građevinama, uređajima i opremom, a dijele se na:
    - Građevine za osnovnu melioracijsku odvodnju<sup>25</sup>,
      - ✓ melioracijske građevine I. reda - glavni odvodni kanali za prihvat svih voda iz melioracijskog sustava ili dijela tog sustava, a koji se dovode putem detaljne kanalske mreže i odvođe u melioracijske građevine,
      - ✓ melioracijske građevine II. reda - glavni odvodni kanali za prihvat svih voda iz melioracijskog sustava ili dijela tog sustava, a koji se dovode putem detaljne kanalske mreže i odvođe u melioracijske građevine I. reda,
  - b. Građevine za navodnjavanje - akumulacijske i druge zahvatne građevine, razvodna mreža i druge građevine pripadajuće ovim građevinama,
  - c. Mješovite melioracijske građevine su građevine koje služe i za namjenu melioracijske odvodnje i za namjenu navodnjavanja.

Građenje i održavanje navedenih vodnih građevina u interesu je Republike Hrvatske.

Regulacijske i zaštitne vodne građevine i građevine za osnovnu melioracijsku odvodnju u vlasništvu su Republike Hrvatske i njima upravljaju Hrvatske vode. Popis građevina za osnovnu melioracijsku odvodnju, te mješovite melioracijske građevine od interesa za Republiku Hrvatsku odlukom utvrđuje ministar.

Javno navodnjavanje je djelatnost zahvaćanja podzemnih i površinskih voda i njihova isporuka radi natapanja poljoprivrednog zemljišta putem građevina za navodnjavanje u vlasništvu jedinica područne (regionalne) samouprave ili mješovitih melioracijskih građevina u vlasništvu Republike Hrvatske. Građevinama za navodnjavanje u vlasništvu jedinica područne (regionalne) samouprave upravljaju te jedinice.

Pravo na korištenje voda za potrebe navodnjavanja ostvaruje se sukladno Zakonu o vodama, a radi ostvarenja ciljeva Nacionalnoga projekta navodnjavanja i gospodarenja poljoprivrednim zemljištem i vodama u Republici Hrvatskoj, planova i programa navodnjavanja jedinica područne (regionalne) samouprave, te za zadovoljenje potreba za navodnjavanjem različitih korisnika za razne namjene. Pravna ili fizička osoba može koncesijom steći

---

<sup>25</sup> Građevine za detaljnu melioracijsku odvodnju (melioracijske građevine III. i IV. reda - sabirni i parcelni kanali za prikupljanje voda s poljoprivrednih površina i njihovo odvođenje u građevine za osnovnu melioracijsku odvodnju, melioracijske građevine II. reda, ili detaljni kanali za neposredno prikupljanje voda s poljoprivrednih, odnosno drugih čestica i njihovo odvođenje u melioracijske građevine III. reda), nisu obuhvaćene ovim programom.

pravo pružanja usluge javnoga navodnjavanja i/ili pravo izvođenja radova u djelatnosti javnoga navodnjavanja. Koncesija za pružanje usluge javnoga navodnjavanja daje se na razdoblje od tri do pet godina, a koncesija za radove u djelatnosti javnog navodnjavanja daje se na razdoblje od najviše 20 godina.

U svrhu građenja, održavanja i korištenja sustava za navodnjavanje od interesa za više vlasnika ili zakonitih posjednika zemljišta mogu se osnivati trgovačka društva, zadruge ili udruge korisnika voda (melioracijske vodne organizacije) u skladu s posebnim propisima. Pravilnik o upravljanju, tehničkim i drugim uvjetima uređenja sustava za navodnjavanje, obvezi izvješćivanja o stanju i korištenju sustava, osnovama za utvrđivanje troškova održavanja sustava i načinu rasporeda tih troškova na korisnike donosi ministar.

## 6.2 Zaštita od štetnog djelovanja voda / upravljanje rizicima od poplava

### 6.2.1 Polazišta

Prilikom planiranja aktivnosti posebna je pozornost posvećena odabiru prikladne kombinacije između:

- uređivanja slivova odnosno poboljšanja retencijskih kapaciteta zemljišta i
- građevinskih i hidrotehničkih mjera koje utječu na:
  - redukcije poplavnih valova i zaštite zaobalja s ciljem održanja i povećanja sigurnosti ljudi i dobara,
  - osiguranja potrebnih količina voda tijekom malovodnih razdoblja od prioritnog značenja za održanje dobrog stanja voda i o vodi ovisnih ekosustava, te
  - zaštitu voda i o vodi ovisnih eko-sustava od negativnih utjecaja poplava.

### 6.2.2 Aktivnosti

Tehnički aspekti ažuriranog Višegodišnjeg programa su sagledani kroz sljedeće aktivnosti:

- identifikaciju projekata,
- vrednovanje projekata,
- razvrstavanje projekata u prioritetne skupine,
- formiranje projektnih cjelina,
- usklađenje projekata s prethodnom procjenom rizika od poplava,
- izradu prijedloga projekata.

#### 6.2.2.1 Identifikacija projekata

Identifikaciju projekata obavili su vodnogospodarski odjeli Hrvatskih voda. Investicijska vrijednost projekata procijenjena je primjenom sljedećih načela:

- za tehnička rješenja koja su dosadašnjom dokumentacijom detaljnije razrađena i za koje već postoje adekvatne procjene, vrijednosti su preuzete i prikazane u ažuriranom Višegodišnjem programu;
- za tehnička rješenja koja nisu detaljnije razrađena dosadašnjom dokumentacijom, procjene su izvršene korištenjem Standardne kalkulacije radova u vodnom gospodarstvu<sup>26</sup>.

S obzirom da su vrijednosti projekata, odnosno troškovi izgradnje pojedinih građevina ovisni o geomehaničkim uvjetima, načinu i tehnologiji izgradnje i raznim lokalnim i vremenski promjenljivim faktorima, to je nemoguće na programskoj razini dati pouzdanije podatke o vrijednostima planiranih investicija.

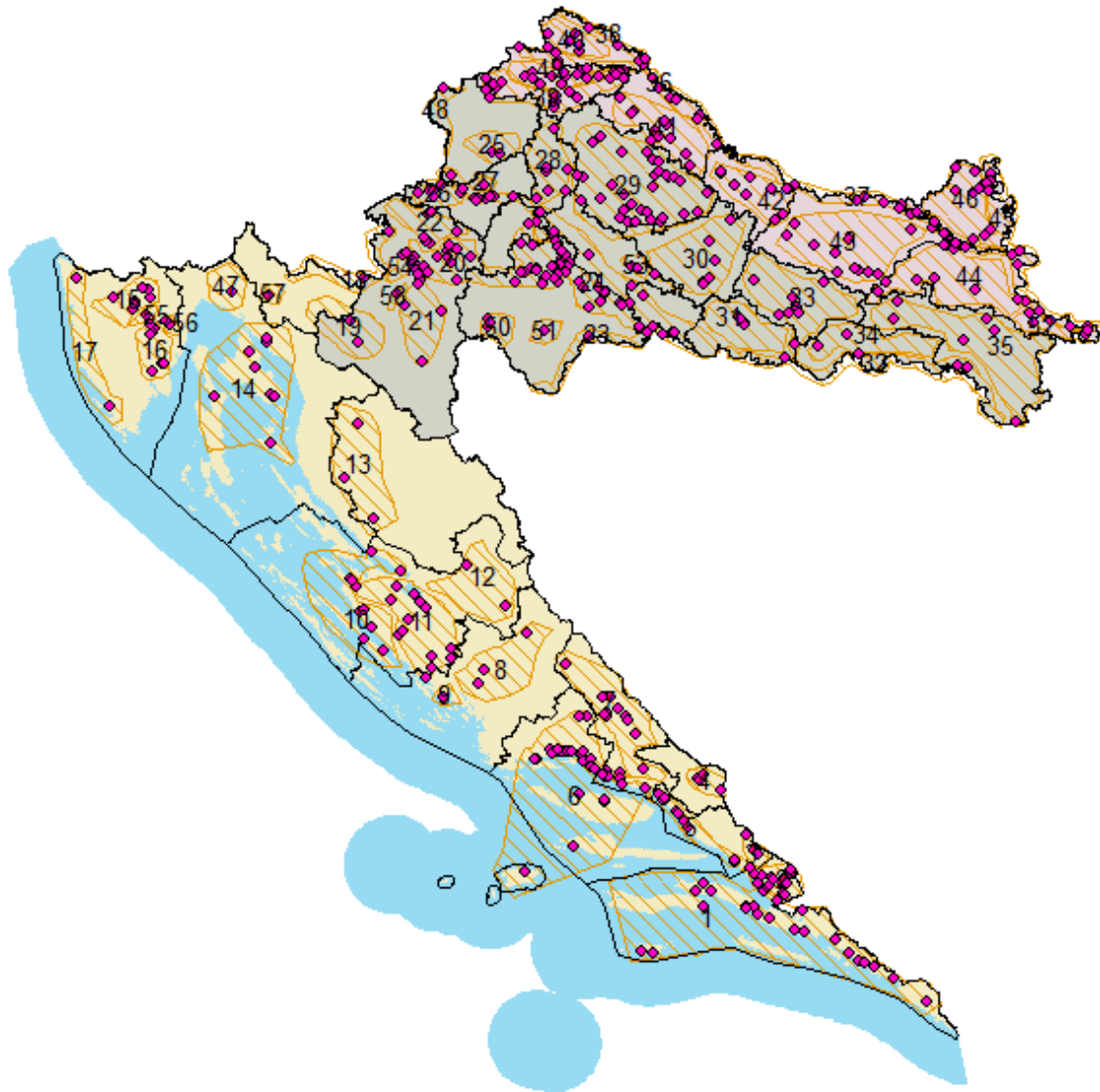
Ukupna investicijska vrijednost **504** identificiranih projekata zaštite od štetnog djelovanja voda je procijenjena na **12,436** milijardi kuna (s PDV-om).

---

<sup>26</sup> Bilten Hrvatskih voda čija je svrha i namjena formiranje standardnih opisa troškovničkih stavki radova i jediničnih cijena. Standardna kalkulacija radova u vodnom gospodarstvu rađena je na osnovu praktičnih iskustava u projektiranju i izvođenju radova.

U poglavlju 11. Prilozi, prikazani su:

- Pripadni brojevi i nazivi svih 58 definiranih projektnih cjelina (Tab.11.1. na str. 217. - 218.).
- Svi identificirani projekti po vodnogospodarskim odjelima s oznakom projektne cjeline i pripadnim područjem malog sliva, županije i jedinice lokalne samouprave (Tab.11.3. na str. 224. - 226., Tab.11.4. na str. 227. - 230, Tab.11.5. na str. 231. - 232., Tab.11.6. na str. 233. - 239., Tab.11.7. na str. 240. - 241., Tab.11.8. na str. 242. - 247.). Svakom projektu je pridružen identifikacijski broj (ID), koji se zadržava u svim daljnjim analizama i prikazima.



Sl. 6.1. Prostorni raspored identificiranih projekata zaštite od štetnog djelovanja voda s pripadnim projektnim cjelinama i pripadnim područjem malog sliva

### 6.2.2.2 Vrednovanje projekata

Projekti su vrednovani temeljem 6 odabranih kriterija kojima se ocjenjivao: (1) značaj zahvata za uže ili šire područje, (2) mogućnosti korištenja i za druge namjene (višenamjensko korištenje), (3) brojnost stanovništva koje se štiti od poplava, (4) utjecaj zahvata na zaštitu materijalnih dobara, okoliša, kulturne baštine i ostalih vrijednosti, (5) raspoloživost projektne dokumentacije i potrebnih dozvola za građenje, odnosno spremnost za realizaciju, te (6) mogućnosti faznog izvođenja radova.

Tab. 6.1. Kriteriji za određivanje prioritnog redosljeda identificiranih projekata zaštite od štetnog djelovanja voda

Redni broj	Ponder	Karakteristike zahvata	Ocjena	Elementi vrednovanja	Bodovi
1	5 %	Značaj (1 odgovor)	a	međunarodni / nacionalni	3
			b	regionalni	2
			c	lokalni	1
2	10 %	Namjena (više odgovora)	a	obrana od poplava	5
			b	vodoopskrba	4
			c	postizanje dobrog stanja voda	4
			d	plovidba	3
			e	energetika	3
			f	meliioracijska odvodnja	2
			g	navodnjavanje	2
			h	sport i rekreacija	1
			i	ostalo	1
3	35 %	Zaštita stanovništva (1 odgovor)	a	više od 1000 stanovnika	3
			b	100 - 1000 stanovnika	2
			c	manje od 100 stanovnika	1
4	25 %	Zaštita materijalnih dobara i ostalih vrijednosti (više odgovora)	a	gospodarske namjene	5
			b	infrastrukture (prometnice, ustanove, vodozahvat)	5
			c	intenzivne poljoprivredne	4
			d	trajnih nasada	4
			e	prirodnih vrijednosti	4
			f	obrade i odlaganja otpada	3
			g	lokacije uređaja za pročišćavanje otpadnih voda	3
			h	kulturno-povijesne baštine	2
			i	druge namjene	1
5	20 %	Raspoloživa projektna dokumentacija i dozvole (više odgovora)	a	troškovnici	5
			b	izvedbeni projekt	5
			c	građevinska dozvola	4
			d	glavni projekt	4
			e	parcelacijski elaborat	3
			f	lokacijska dozvola	3
			g	studija o utjecaju zahvata na okoliš	3
			h	idejni projekt	2
			i	idejno rješenje	2
			j	program radova (projektni zadatak)	1
6	5 %	Mogućnost fazne gradnje (1 odgovor)	a	da	2
			b	ne	1

### 6.2.2.3 Razvrstavanje projekata u prioritne skupine

Na osnovi naprijed pobrojanih kriterija određen je položaj svakog pojedinačnog projekta, pri čemu su projekti s najvećim brojem bodova (najviša ocjena prioriteta) svrstani na početak popisa po padajućem nizu (metoda težinskog razvrstavanja).

Lista projekata je podijeljena u dvije prioritne skupine (1 i 2) na način da su bodovni razredi utvrđeni za svaki vodnogospodarski odjel. Prioritna skupina oznake 1 se odnosi na projekte s čijom realizacijom treba započeti u razdoblju do 2023. godine, a prioritna skupina oznake 2 obuhvaća projekte u pripremi predviđene za realizaciju nakon 2023. godine.

Ukupno procijenjeni troškovi ažuriranog Višegodišnjeg programa iznose 12,436 milijardi kuna, od čega su:

- 4,274 milijardi kuna troškovi prioritetne skupine 1,
- 8,162 milijardi kuna troškovi prioritetne skupine 2.

Na listi kod obje prioritetne skupine prvenstvo imaju projekti s višom razinom spremnosti za izvođenje radova, odnosno projekti koji raspolažu s ishođenim dozvolama za građenje, te projekti za koje je završena ili je već pokrenuta izrada projektne dokumentacije, ali nije ishođena građevinska dozvola.

Tab. 6.2. Prikaz ukupnog broja i vrijednosti projekata prioritetne skupine 1 prema stanju raspoložive projektne dokumentacije

Vodnogospodarski odjel	Prioritet 1					
	Postoji građevinska dozvola		Postoji glavni projekt bez građevinske dozvole		Niska razina izrade projekta	
	Broj projekata	Investicijska vrijednost	Broj projekata	Investicijska vrijednost	Broj projekata	Investicijska vrijednost
za slivove Mure i gornje Drave	2	71.000.000 kn	2	54.800.000 kn	19	145.400.000 kn
za slivove Dunava i donje Drave	6	425.430.000 kn	1	33.000.000 kn	1	15.550.000 kn
za gomju Savu	7	122.790.000 kn	4	215.465.000 kn	9	299.406.000 kn
za srednju i donju Savu	15	577.266.380 kn	13	425.268.250 kn	62	966.902.155 kn
za slivove sjevernog Jadrana	0	0 kn	0	0 kn	1	3.500.000 kn
za slivove južnog Jadrana	22	208.823.000 kn	15	55.050.000 kn	72	654.070.000 kn
<b>Ukupno:</b>	<b>52</b>	<b>1.405.309.380 kn</b>	<b>35</b>	<b>783.583.250 kn</b>	<b>164</b>	<b>2.084.828.155 kn</b>

Tab. 6.3. Prikaz ukupnog broja i vrijednosti projekata prioritetne skupine 2 prema stanju raspoložive projektne dokumentacije

Vodnogospodarski odjel	Prioritet 2					
	Postoji građevinska dozvola		Postoji glavni projekt		Postoji lokacijska dozvola ili studija utjecaja na okoliš	
	Broj projekata	Investicijska vrijednost	Broj projekata	Investicijska vrijednost	Broj projekata	Investicijska vrijednost
za slivove Mure i gornje Drave	0	0 kn	0	0 kn	5	54.000.000 kn
za slivove Dunava i donje Drave	4	52.130.000 kn	4	60.000.000 kn	7	122.742.000 kn
za gomju Savu	1	6.440.000 kn	1	4.880.000 kn	0	0 kn
za srednju i donju Savu	2	21.250.000 kn	4	29.864.000 kn	4	63.253.000 kn
za slivove sjevernog Jadrana	1	22.000.000 kn	0	0 kn	6	48.200.000 kn
za slivove južnog Jadrana	0	0 kn	2	525.300.000 kn	3	40.500.000 kn
<b>Ukupno:</b>	<b>8</b>	<b>101.820.000 kn</b>	<b>11</b>	<b>620.044.000 kn</b>	<b>25</b>	<b>328.695.000 kn</b>

#### 6.2.2.4 Prijedlog dinamike realizacije projekata

Prema procijenjenim troškovima ažuriranog Višegodišnjeg programa za realizaciju 251 projekata zaštite od štetnog djelovanja voda u razdoblju do kraja 2023. godine potrebno je osigurati ukupno 4,274 milijardi kuna, dok je za realizaciju 253 projekata u drugom programskom razdoblju (nakon 2023. godine) potrebno osigurati 8,162 milijardi kuna.

Tab. 6.4. Vremenski raspored realizacije projekata zaštite od štetnog djelovanja voda po vodnim područjima

Vodno područje	Područje podsliva	Prioritet 1	Prioritet 2	Investicijska vrijednost projekata (s PDV-om)
		Planirana realizacija 2021-2023.	Planirana realizacija nakon 2023.	
Jadransko vodno područje		921.443.000 kn	1.287.915.000 kn	2.209.358.000 kn
Vodno područje rijeke Dunav	Rijeke Drava i Dunav	745.180.000 kn	5.393.811.000 kn	6.138.991.000 kn
	Rijeka Sava	2.607.097.785 kn	1.480.853.000 kn	4.087.950.785 kn
<b>Ukupno:</b>		<b>4.273.720.785 kn</b>	<b>8.162.579.000 kn</b>	<b>12.436.299.785 kn</b>

Nadležne ustrojbene jedinice Hrvatskih voda su odgovorne za dovršetak pripremnih aktivnosti za sve identificirane projekte sukladno prioritetima, planiranom početku izgradnje i osiguranim sredstvima. Partneri Hrvatskih voda u pripremi projekata su jedinice lokalne i područne (regionalne) samouprave, koje imaju instrumente za rješavanje prostorno - planskih i imovinsko - pravnih pitanja na lokaciji pojedinoga projekta, te na taj način mogu pomoći u sprječavanju zastoja u provedbi projekata.

Stvarna dinamika dovršetka pripremnih aktivnosti sigurno će, u većoj ili manjoj mjeri, odstupati od procijenjene dinamike. Stoga se ovim Višegodišnjim programom predviđa pokretanje pripremnih aktivnosti za veći broj projekata, čime se izbjegavaju zastoji u budućim investicijskim aktivnostima, uzrokovani nedostatkom pripremljenih projekata.

Time se postiže optimalna iskorištenost financijskih sredstava iz prihoda od namjenskih vodnih naknada (izvorna sredstva Hrvatskih voda) i drugih dostupnih izvora kao što su državni proračun, fondovi EU, razni domaći i strani krediti, zajmovi i donacije.

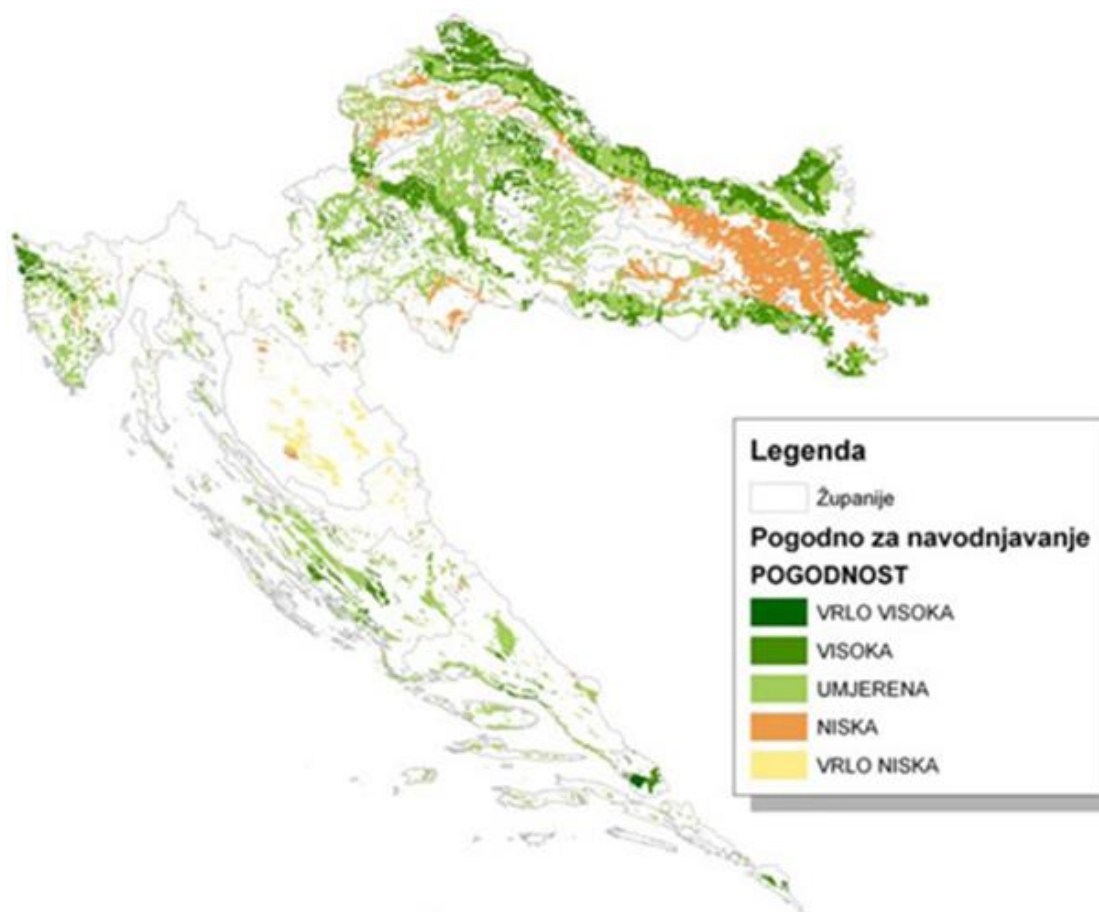
## 6.3 Navodnjavanje

### 6.3.1 Polazišta

NAPNAV je u svom osnovnom dokumentu iz 2005. godine identificirao prioriteta područja za navodnjavanje (pogodnost zemljišta za navodnjavanje) analizirajući:

- prirodni potencijal (uvjetovan pogodnošću tla za navodnjavanje i potencijalom vodnih resursa), te
- deficit vode.

Za nacionalnu razinu izrađena je karta prioriteta područja za razvoj navodnjavanja u Republici Hrvatskoj.



Sl. 6.2. Karta prioriteta područja za navodnjavanje u Republici Hrvatskoj



Kartu prati inventarizacija poljoprivrednog zemljišta prema klasama prioriteta po županijama.

Tab. 6.5. Potencijal zemljišta za navodnjavanje po županijama<sup>27</sup>

Naziv županije	Potencijal zemljišta za navodnjavanje (ha)				
	vrlo visok	visok	umjeren	nizak	vrlo nizak
Zagrebačka županija		39.004	120.329	3.453	7
Krapinsko - zagorska županija			31.093	23.193	3.751
Sisačko - moslavačka županija		22.916	99.433	19.463	79
Karlovačka županija		6.125	40.981	4.737	362
Varaždinska županija		21.437	34.933	9.496	193
Koprivničko - križevačka županija		39.483	53.817	9.383	
Bjelovarsko - bilogorska županija		36.406	99.463	3.999	42
Primorsko - goranska županija			16.711	2.066	1.959
Ličko - senjska županija			928	5.139	41.413
Virovitičko - podravska županija		33.881	51.449	31.796	360
Požeško - slavonska županija		83	32.020	25.699	74
Brodsko - posavska županija		34.818	67.123	7.216	7
Zadarska županija		7.654	53.948	275	5.811
Osječko - baranjska županija		81.837	59.699	138.023	17
Šibensko - kninska županija		11.536	33.250	969	20
Vukovarsko - srijemska županija		60.099	29.215	72.465	
Splitsko - dalmatinska županija	44	6.795	58.328	2.110	305
Istarska županija	1.627	20.464	59.763	3.491	141
Dubrovačko - neretvanska županija	4.306	8.741	10.450	14	3
Međimurska županija		37.400	7.016		
Grad Zagreb		9.369	19.226	283	
UKUPNO:	5.977	478.048	979.175	363.270	54.544

Potencijal zemljišta respektira prostorna ograničenja, kao što su minski sumnjiva područja, proglašena zaštićena područja te područja I. i II. zone sanitarne zaštite izvorišta.

Nadalje je u dokumentu izvršeno rangiranje županija s obzirom na potencijale za navodnjavanje na nacionalnoj razini. Provedena je višekriterijska analiza koja pored već korištenih kriterija prirodnih resursa i deficita vode uvodi i socio-ekonomske kriterije. Kriteriji su grupirani u 4 skupine:

- obilježja poljoprivrednih gospodarstava,
- uzgajane kulture,
- prirodni resursi,
- deficit vode.

Temeljem provedene analize županije su na nacionalnoj razini rangirane u četiri skupine, gdje I. skupina predstavlja županije s vrlo visokim prioritetom u navodnjavanju sa smanjenjem do IV. skupine s normalnim prioritetom za navodnjavanje, kako slijedi:

- I. prioritetna skupina za navodnjavanje:
  - Dubrovačko - neretvanska županija,
  - Osječko - baranjska županija,
  - Splitsko - dalmatinska županija,
  - Istarska županija,
  - Vukovarsko - srijemska županija,
  - Zadarska županija.
- II. prioritetna skupina za navodnjavanje:
  - Međimurska županija,
  - Koprivničko - križevačka županija,
  - Virovitičko - podravska županija,
  - Brodsko - posavska županija,

<sup>27</sup> Izvor, NAPNAV, 2005. godina

- Zagrebačka županija.
- III. prioritetna skupina za navodnjavanje:
  - Bjelovarsko - bilogorska županija,
  - Sisačko - moslavačka županija,
  - Primorsko - goranska županija,
  - Varaždinska županija,
  - Grad Zagreb,
  - Šibensko - kninska županija,
  - Požeško - slavonska županija.
- IV. prioritetna skupina za navodnjavanje:
  - Karlovačka županija,
  - Krapinsko - zagorska županija,
  - Ličko - senjska županija.

Detaljniju ocjenu pogodnosti pojedinih površina u niže rangiranim županijama moguće je izvršiti daljnjom razradom tehničke dokumentacije (određivanje lokacija vrlo pogodnih i pogodnih za navodnjavanje unutar područja III. i IV. prioritetne skupine).

### 6.3.2 Aktivnosti

Tehnički aspekti Višegodišnjeg programa su sagledani kroz sljedeće aktivnosti:

- identifikacija projekata,
- sistematizacija projekata u odnosu na prioritetne skupine određene na nacionalnoj razini te dodatne kriterije,
- provjera prijedloga projekata u odnosu na ranjiva područja (dodatno ograničenje),
- prijedlog projekata.

#### 6.3.2.1 Identifikacija projekata

Županijski planovi navodnjavanja detaljnije analiziraju raspoložive poljoprivredne površine i vodne resurse, gospodarske kapacitete (proizvodne, prerađivačke, skladišne kapacitete), krajnje korisnike te na razini pojedine županije predlažu projekte i prioritete za realizaciju od interesa za županiju. Županijski planovi navodnjavanja čine osnovu za razvoj sustava navodnjavanja u segmentu planiranja, projektiranja i koordinacije izvođenja s efektima promjene strukture biljne poljoprivredne proizvodnje orijentirane tržištu (dohodovnije kulture) koristeći komparativne prednosti tla i klime. Županijski planovi navodnjavanja su strateški županijski dokumenti, koji daju osnovu za operativne projekte i programe. Stručne podloge i rezultati sveobuhvatnih analiza tla, klime, izvora i kvalitete vode i postojeće poljoprivrede daju osnovu za određivanje mogućnosti i prioriteta navodnjavanja radi razvitka postojeće ili uvođenja nove poljoprivredne proizvodnje.

U okviru županijskih planova navodnjavanja izvršena je početna identifikacija projekata. U tom postupku, uz pobrojane kriterije i ograničenja u prostoru razmatraju se i uvažavaju i sljedeći kriteriji:

- analiza ekonomske isplativosti (profitabilnosti),
- relativno povećanje prihoda po jedinici površine,
- sufinanciranje,
- sociološki kriterij (broj gospodarstava ili drugih korisnika uključenih u projekt, mogućnosti zapošljavanja, razvoj ruralnih područja i drugo),
- stupanj uređenosti površina koje se planiraju navodnjavati,
- suglasnosti korisnika.

Temeljem rezultata planova navodnjavanja, županije na godišnjoj osnovi nominiraju pojedinačne projekte (dodatno potaknuti interesom krajnjih korisnika) prema Jedinici za provedbu nacionalnog programa navodnjavanja i gospodarenja poljoprivrednim zemljištem i vodama u Hrvatskim vodama koja ih objedinjava i verificira, te priprema godišnje programe navodnjavanja koje prihvaća Stručni tim za provedbu nacionalnog projekta navodnjavanja<sup>28</sup>.

Nominirani projekti moraju potvrditi / dokumentirati:

- interes krajnjih korisnika kroz anketu krajnjih korisnika,
- postojeća i planirana struktura sjetve,
- mogućnost osiguranja sredstava od strane jedinica regionalne samouprave za sufinanciranje pripreme projekta.

Pravilnikom o upravljanju i uređenju sustava za navodnjavanje (Narodne novine, br. 83/10 i 76/14) utvrđeni su uvjeti za realizaciju projekta kroz iskaz krajnjeg korisnika (ankete) u fazi pripreme projekta, odnosno ugovornim odnosom između krajnjih korisnika i jedinica područne (regionalne) samouprave u fazi izgradnje.

Za predložene projekte, kroz predinvesticijsku studiju, razrađuju se moguća konceptijska rješenja i obuhvat zahvata, te analiza isplativosti, a kasnije u sljedećoj fazi za odabranu varijantu izrađuje se idejni projekt, detaljna projektna dokumentacija, te studija izvodljivosti. Županijskim planovima navodnjavanja utvrđene su mogućnosti i uvjeti razvoja navodnjavanja, te su određene lokacije prepoznate kao prioritete obzirom na raspoloživost prirodnih resursa (tlo i voda) i zainteresiranosti gospodarskih subjekata, odnosno krajnjih korisnika sustava navodnjavanja.

Kroz realizaciju NAPNAV - a do 2020. godine unutar 17 županija identificirano je 117 projekata na 67.500 ha poljoprivrednog zemljišta. U tom razdoblju je 26 identificiranih projekata (15.054 ha) uspješno realizirano i privedeno funkciji.

U tablici 6.6. prikazani su sumarni podaci: (1) predloženih poljoprivrednih površina za razvoj navodnjavanja kroz županijske planove navodnjavanja, (2) površina idenficiranih projekata kroz Jedinicu za provedbu NAPNAV-a, (3) površina izgrađenih sustava navodnjavanja kroz NAPNAV i (4) površina predloženih projekata za Program 2021. - 2030. Detaljnije informacije o predloženim i identificiranim projektima prikazane su u poglavlju 11 Prilozi, u Tab. 11.10. *Identificirani projekti navodnjavanja*, na str. 270. - 275.

---

<sup>28</sup> Stručni tim za provedbu nacionalnog projekta navodnjavanja imenuje resorni ministar

Tab. 6.6. Površine za navodnjavanje (ha) i visina ulaganja po županijama

Županija	Sagledano županijskim planovima		Identificirano kroz Jedinicu za provedbu NAPNAV-a (2005.-2020.)		Realizirano kroz NAPNAV (2005.-2020.)		Predloženi projekti za Program 2021.-2030.	
	Predložen a površina (ha)	Procjena troškova (mil. kn)	Obuhvaćena površina (ha)	Procjena troškova (mil. kn)	Površina (ha)	Iznos (mil. kn)	Površina (ha)	Iznos (mil. kn)
Bjelovarsko - bilogorska	7.500	112,50	424	114,00			424	114,00
Brodsko - posavska	17.210	321,05	3.539	464,27		249,27	1.509	51,00
Dubrovačko - neretvanska	26.845	1.530,16	6.306	1.187,52	901	28,28	1.206	253,00
Grad Zagreb	1.357	77,35						
Istarska	10.252	584,36	8.845	975,88	440	66,82	2.369	311,00
Karlovačka	7.800	117,00						
Koprivničko - križevačka	6.900	124,50	520	101,50			520	101,00
Ličko - senjska	6.259	233,40						
Međimurska	7.430	285,00	2.702	196,36	250	27,11	1.123	102,00
Osječko - baranjska	75.700	295,88	14.424	759,84	5.700	169,86	8.356	579,00
Požeško - slavonska	4.280	88,03	2.272	65,00	475	10,60	1.797	90,00
Primorsko - goranska	2.181	150,12	1.387	72,64			777	34,00
Sisačko - moslavačka	6.800	112,00	453	83,50			453	85,00
Splitsko - dalmatinska	6.550	373,35	2.564	90,44	1.480	15,44	584	51,00
Šibensko - kninska	13.878	791,05	397	85,90			397	86,00
Varaždinska	11.326	442,50	600	33,00			200	11,00
Virovitičko - podravska	832	47,42	6.116	394,96	1.421	88,80	2.495	125,00
Vukovarsko - srijemska	93.223	5.313,71	10.701	932,48	3.196	374,45	4.158	384,00
Zadarska	7.323	221,45	4.033	563,83	1.113	62,95	1.524	322,00
Zagrebačka	8.953	510,32	2.194	327,75			2.194	328,00
<b>Ukupno:</b>	<b>311.273</b>	<b>11.731,16</b>	<b>67.477</b>	<b>6.448,89</b>	<b>14.976</b>	<b>1.093,57</b>	<b>30.086</b>	<b>3.027,00</b>

Realizacijom identificiranih projekata ispunio bi se dugoročni cilj Nacionalnog projekta navodnjavanja i gospodarenja poljoprivrednim zemljištem (65.000 ha)<sup>29</sup> kojim bi oko 6 % obradivog poljoprivrednog zemljišta bilo osposobljeno za primjenu agrotehničke mjere navodnjavanja u poljoprivrednoj proizvodnji.

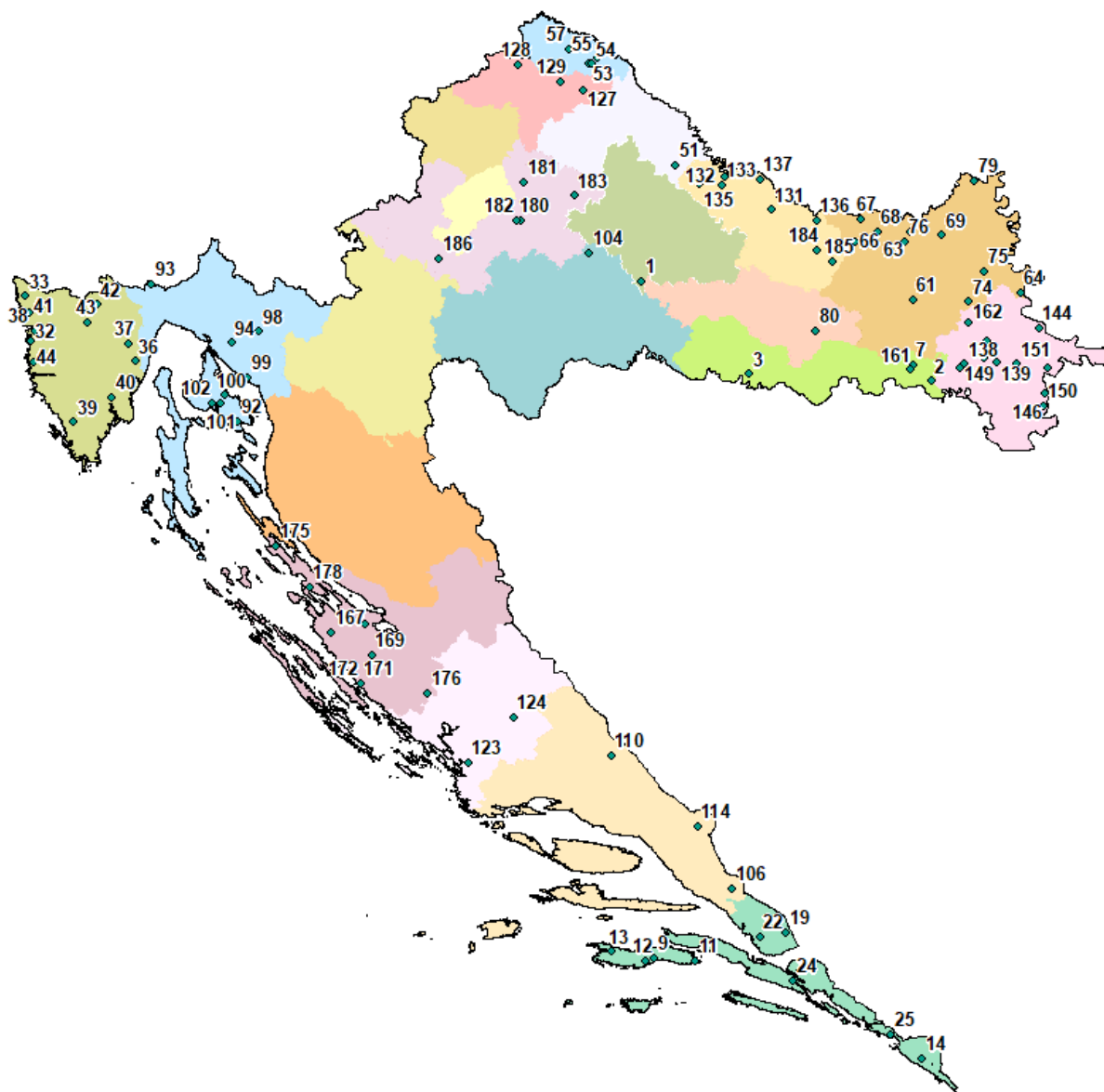
Ispunjenje dugoročnog cilja ne zaustavlja aktivnosti na razvoju navodnjavanja u Hrvatskoj. One se nastavljaju kroz identifikaciju i pripremu projekata za sljedeće programske faze. Prvenstvo će se davati projektima koji se realiziraju na površinama vrlo visoke i visoke pogodnosti za navodnjavanje.

Obzirom na financijske mogućnosti Republike Hrvatske, stupanj pripremljenosti pojedinih projekata, zainteresiranosti krajnjih korisnika za korištenje sustava navodnjavanja ažuriranim Višegodišnjim programom se za realizaciju predlaže 58 projekata (30.086 ha) vrijednosti cca 3 milijarde kn (s PDV-om).

Vidi poglavlje: 11 Prilozi, Tab.11.11. *Prijedlog realizacije projekata navodnjavanja*, na str.276. - 278.

Ukoliko neki od identificiranih projekata bude spreman za realizaciju u ovom razdoblju isti se također može realizirati kroz ažurirani Višegodišnji program, te je u tom smislu Strateška procjena plana provedena za sve identificirane projekte.

<sup>29</sup> Jedan od ciljeva NAPNAVA-a



Sl. 6.3. Prostorni raspored identificiranih projekata navodnjavanja po županijama prema Programu 2021.-2030. (brojke predstavljaju ID projekta)

### 6.3.2.2 Sistematizacija projekata u odnosu na prioritetne skupine i dodatne kriterije

U okviru ažuriranog Višegodišnjeg programa je izvršena sistematizacija projekata / ulaganja na području županija u odnosu na:

- prioritete utvrđene na nacionalnoj razini<sup>30</sup>,
- značaj poljoprivrede mjereno kroz udio BDV<sup>31</sup>-a županije u nacionalnom BDV-u,
- navodnjavanje kao redovite ili dopunske uzgojne mjere u odnosu na dominantnu kulturu.

Značaj poljoprivrede županije će se mjeriti udjelom djelatnosti poljoprivrede, šumarstva i ribarstva u ukupnoj bruto dodanoj vrijednosti Republike Hrvatske.

<sup>30</sup> Prikazane u poglavlju 6.3.1.

<sup>31</sup> Bruto dodana vrijednost je mjera vrijednosti stvorene proizvodnjom, definira se kao vrijednost proizvodnje minus međufazna potrošnja.

S namjerom zaustavljanja stalnog pada udjela poljoprivrede u BDP-u, a respektirajući udjele BDV-a po županijama u odnosu na državu, projekti na području županija će se okarakterizirati s dva pokazatelja:

- A. ulaganja u županije s udjelom poljoprivrede u ukupnom BDV-u (prosjeak 2000. - 2010.) preko 4 % (12 županija),
- B. ulaganja u županije s udjelom poljoprivrede u ukupnom BDV-u (prosjeak 2000. - 2010.) do 4 % (9 županija).

Kriterij koji se odnosi na navodnjavanje kao redovitu ili dopunsku uzgojnu mjeru u odnosu na dominantnu kulturu se bazira na nalazima u okviru dokumenata, NAPNAV - a, te županijskim planovima navodnjavanja, koji prepoznaju kulture s višestruko povećanim prinosom kao rezultatom navodnjavanja (uloženo / povrat). To su ponajviše povrtne i voćarske kulture, te za njih navodnjavanje predstavlja redovitu uzgojnu mjeru. Navedene kulture su dominantne u proizvodnji u jadranskim županijama te Požeško - slavonskoj<sup>32</sup>.

Tab. 6.7. Sistematizacija površina za navodnjavanje po županijama, kategoriziranih prema prioritetnim skupinama na nacionalnoj razini i dodatnim kriterijima

Županija	Predloženi projekti (ha)	Udio površine u ukupno predloženim	Kriteriji		
			Prioritet - nacionalna razina	Udio županije u nacionalnom BDV-u	Uzgojna mjera (za dominantne kulture)
Ukupno:	30.086	100 %			
Bjelovarsko - bilogorska	424	1,41 %	III	A	
Brodsko - posavska	1.509	5,02 %	II	A	
Dubrovačko - neretvanska	1.206	4,01 %	I	B	Redovita
Istarska	2.369	7,87 %	I	B	Redovita
Koprivničko - križevačka	520	1,73 %	II	A	
Međimurska	1.1230	3,73 %	II	A	
Osječko - baranjska	8.356	27,77 %	I	A	
Požeško - slavonska	1.797	5,97 %	III	B	Redovita
Primorsko - goranska	777	2,58 %	III	B	Redovita
Sisačko - moslavačka	453	1,51 %	III	A	
Splitsko - dalmatinska	584	1,94 %	I	A	
Šibensko - kninska	397	1,32 %	III	B	Redovita
Varaždinska	200	0,66 %	III	A	
Virovitičko - podravska	2.495	8,29 %	II	A	
Vukovarsko - srijemska	4.158	13,82 %	I	A	
Zadarska	1.524	5,07 %	I	B	Redovita
Zagrebačka	2.194	7,29 %	II	A	
Udio površina u ukupno planiranim površinama za navodnjavanje - prioritet nacionalna razina					
		60,48 %	I. prioritet		
		26,06 %	II. prioritet		
		13,45 %	III. prioritet		
Udio površina u ukupno planiranim površinama za navodnjavanje - prema udjelu županija u nacionalnom BDV-u					
		73,18 %		A (≥ 4 %)	
		26,82 %		B (< 4 %)	

Uvidom u provedenu analizu zaključuje se:

- ulaganja se predviđaju na 86,54 % ukupno predloženih površina koje su na nacionalnoj razini ocijenjene kao područja I. ili II. prioriteta (I. prioritet dominira),
- ulaganja se predviđaju na 73,18 % ukupno predloženih površina na području županija kojima je udio u nacionalnom BDV-u u djelatnosti poljoprivrede, šumarstva i ribarstva veći od 4 %,

<sup>32</sup> Povrtne i voćarske kulture zastupljene su i u drugim županijama ali se u odabраних 5 županija sa sigurnošću može utvrditi da su dominantne.

- u svim županijama gdje je udio BDV-a u djelatnosti poljoprivrede, šumarstva i ribarstva manji od 4 %, navodnjavanje je redovita uzgojna mjera kojom se postiže višestruk prihod u odnosu na uloženo.

Stoga se na programskoj razini zaključuje da su predviđena ulaganja po županijama prihvatljiva. Specifična opravdanost ulaganja na svakom projektu se dokazuje izradom studija izvodivosti na projektnoj razini.

### 6.3.2.3 *Provjera prijedloga projekata u odnosu na ranjiva područja (ograničenja)*

Ranjiva područja su područja na kojima je potrebno provesti pojačane mjere zaštite voda od onečišćenja nitratima poljoprivrednog porijekla. Za ranjiva područja ministar nadležan za poljoprivredu donosi akcijske programe s obveznim mjerama za smanjenje onečišćenja nitratima poljoprivrednog podrijetla za razdoblje od četiri godine. Akcijskim programom su određeni i obveznici koji su dužni primjenjivati propisane mjere.<sup>33</sup>

Odlukom o određivanju ranjivih područja u Republike Hrvatske (Narodne novine, broj 130/12) određena su ranjiva područja koja obuhvaćaju površinu od 9 % državnog teritorija i utvrđen je okvir za provedbu pravnog akta EU, Nitratne direktive - direktive o zaštiti voda od onečišćenja koje uzrokuju nitrati poljoprivrednog podrijetla.<sup>34</sup> Osim toga, istom Odlukom je propisana i provedba monitoringa koncentracije nitrata poljoprivrednog podrijetla u površinskim i podzemnim vodama u ranjivim područjima.

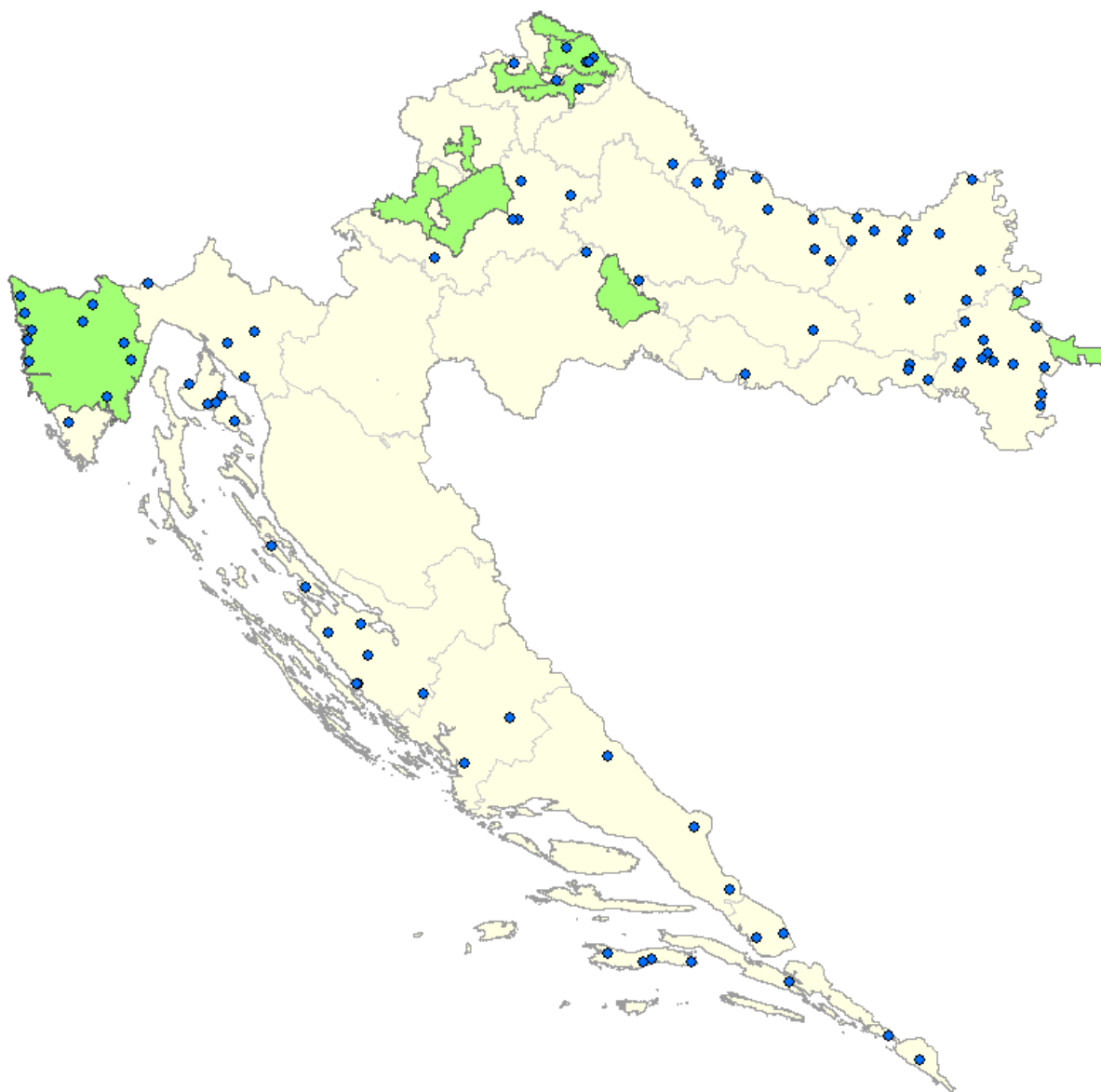
Na snazi je I. akcijski program zaštite voda od onečišćenja uzrokovanog nitratima poljoprivrednog podrijetla (Narodne novine, br. 15/13 i 22/15) kojim su propisani uvjeti i način postupanja sa stajskim gnojem na poljoprivrednim površinama i objektima unutar područja proglašениh ranjivim područjima, uključujući izgradnju skladišnih kapaciteta i vođenje evidencije o korištenju stajskog i mineralnog gnojiva na poljoprivrednim gospodarstvima. Izrađene su studije „Utjecaj poljoprivrede na onečišćenje površinskih i podzemnih voda u Republici Hrvatskoj“, Agronomski fakultet Sveučilišta u Zagrebu, 2015. ([https://www.voda.hr/sites/default/files/dokumenti/utjecaj\\_poljoprivrede\\_na\\_oneciscenje\\_povrsinskih\\_i\\_podzemnih\\_voda\\_u\\_republici\\_hrvatskoj.pdf](https://www.voda.hr/sites/default/files/dokumenti/utjecaj_poljoprivrede_na_oneciscenje_povrsinskih_i_podzemnih_voda_u_republici_hrvatskoj.pdf)) i „Određivanje prioriternih područja motrenja podzemnih voda unutar intenzivnog poljoprivrednog prostora“, Agronomski fakultet Sveučilišta u Zagrebu, 2019. ([https://www.voda.hr/sites/default/files/dokumenti/odredivanje\\_prioriternih\\_podrucja\\_motrenja\\_podzemnih\\_voda\\_unutar\\_intenzivnog\\_poljoprivrednog\\_prostora\\_sagra\\_2.pdf](https://www.voda.hr/sites/default/files/dokumenti/odredivanje_prioriternih_podrucja_motrenja_podzemnih_voda_unutar_intenzivnog_poljoprivrednog_prostora_sagra_2.pdf)) kojima je definiran prijedlog monitoringa stanja površinskih i podzemnih voda za utvrđivanje opterećenja i utjecaja poljoprivrede na vode u Republici Hrvatskoj.

Ograničenja i obveze na ranjivim područjima nisu sagledane u okviru županijskih planova navodnjavanja jer je Odluka o određivanju ranjivih područja u Republici Hrvatskoj donesena nakon njihove izrade. Stoga se u okviru ažuriranog Višegodišnjeg programa ukazuje na načelna ograničenja i obvezne mjere na područjima koja su ranjiva na nitrate.

Od ukupno 93 identificiranih projekata navodnjavanja, 15 projekata se nalazi na ranjivim područjima (slika 6.4) gdje je obvezna primjena I. Akcijskog programa zaštite voda od onečišćenja uzrokovanog nitratima poljoprivrednog podrijetla.

<sup>33</sup> Prema članku 57. Zakona o vodama (Narodne novine, br. 66/19 i 84/21)

<sup>34</sup> Izvornik, EN: Council Directive 91/676/EEC of 12 December 1991 concerning the protection of waters against pollution caused by nitrates from agricultural sources, HR: Direktiva Vijeća od 12. prosinca 1991. o zaštiti voda od onečišćenja uzrokovanog nitratima iz poljoprivrednih izvora (91/676/EEZ) (SL L 375, 31.12.1991.).



Sl. 6.4. Prostorni raspored identificiranih projekata navodnjavanja u odnosu na proglašena ranjiva područja

#### 6.3.2.4 Prijedlog projekata

Sukladno prioritetima, prvenstveno stupnju pripreme studijsko-projektne dokumentacije i zainteresiranosti krajnjih korisnika, te obzirom na financijske mogućnosti za realizaciju se predlaže 58 projekata navodnjavanja procijenjene vrijednosti 3,03 milijarde kuna. Provedbom predloženih projekata osigurat će se mogućnost primjene agrotehničke mjere navodnjavanja na dodatnih 30.000 ha poljoprivrednog zemljišta. Respektirajući ranije opisanu sistematizaciju, zainteresiranost krajnjih korisnika sustava i spremnost projekta za realizaciju, izrađen je prijedlog realizacije projekata po godinama.



Tab. 6.8. Vremenski raspored realizacije programa u dijelu navodnjavanja po županijama

Županije	Planirana realizacija u kunama						
	2021.	2022.	2023.	2024.	2025.	Razdoblje 2021. - 2025.	Razdoblje 2026. - 2030.
Bjelovarsko - bilogorska	0	0	0	0	0	0	114.000.000
Brodsko - posavska	4.000.000	0	0	0	0	4.000.000	47.000.000
Dubrovačko - neretvanska	0	0	20.000.000	49.000.000	42.000.000	111.000.000	142.000.000
Grad Zagreb	0	0	0	0	0	0	0
Istarska	25.000.000	11.000.000	15.000.000	45.000.000	30.000.000	126.000.000	185.000.000
Koprivničko - križevačka	0	0	0	0	0	0	101.000.000
Međimurska	0	0	39.000.000	49.000.000	14.000.000	102.000.000	0
Osječko - baranjska	30.000.000	35.000.000	116.000.000	112.000.000	99.000.000	392.000.000	187.000.000
Požeško - slavonska	0	0	0	0	0	0	90.000.000
Primorsko - goranska	0	0	2.000.000	0	0	2.000.000	32.000.000
Sisačko - moslavačka	0	0	25.000.000	35.000.000	25.000.000	85.000.000	0
Splitsko - dalmatinska	0	0	9.000.000	10.000.000		19.000.000	32.000.000
Šibensko - kninska	40.000.000	40.000.000	0	0	0	80.000.000	6.000.000
Varaždinska	0	0	0	0	0	0	11.000.000
Virovitičko - podravska	22.000.000	19.000.000	32.000.000	25.000.000		98.000.000	27000000
Vukovarsko - srijemska	81.000.000	66.000.000	0	35.000.000	80.000.000	262.000.000	122.000.000
Zadarska	4.000.000	5.000.000	0	78.000.000	78.000.000	165.000.000	157.000.000
Zagrebačka	0	0	0	0	55.000.000	55.000.000	273.000.000
<b>Ukupno:</b>	<b>206.000.000</b>	<b>176.000.000</b>	<b>258.000.000</b>	<b>438.000.000</b>	<b>423.000.000</b>	<b>1.501.000.000</b>	<b>1.526.000.000</b>

U prvom dijelu programskog razdoblja, 2021. - 2025. godina predviđa se realizacija polovice ukupnih ulaganja predviđenih programom.

U poglavlju 11 Prilozi, sadržan je:

- Prikaz predložene realizacije projekata navodnjavanja po godinama unutar razdoblja 2021. - 2030. (Tab. 11.11. na str.276. - 278.)
- Prostorni raspored projekata navodnjavanja za sjeverni dio Hrvatske (Sl. 11.1. na str. 279.)
- Prostorni raspored projekata navodnjavanja za južni dio Hrvatske (Sl. 11.2. na str. 280.)

## 7 Financijski aspekti

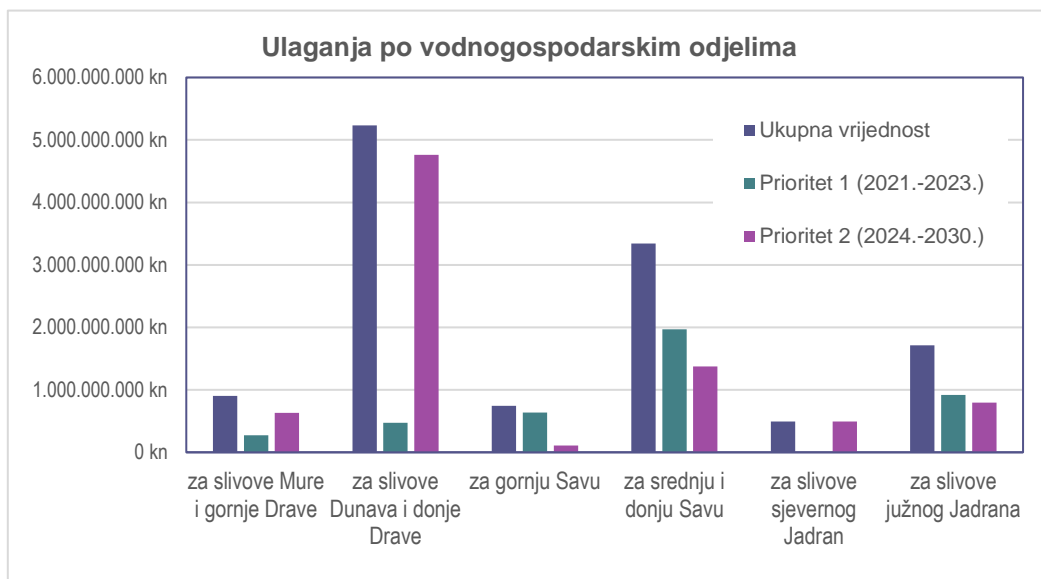
### 7.1 Zaštita od štetnog djelovanja voda / upravljanje rizicima od poplava

#### 7.1.1 Procijenjeni troškovi

Procijenjeni troškovi izgradnje regulacijskih i zaštitnih vodnih građevina i građevina za melioracijsku odvodnju po vodnogospodarskim odjelima i programskim razdobljima iznose:

Tab. 7.1. Ukupna ulaganja u zaštitu od štetnog djelovanja voda po vodnogospodarskim odjelima i programskim razdobljima

Vodnogospodarski odjel	Investicijska vrijednost projekata (s PDV - om)	Prioritet 1	Prioritet 2
		Planirana realizacija 2021. - 2023.	Planirana realizacija nakon 2023.
za slivove Mure i gornje Drave	905.200.000 kn	271.200.000 kn	634.000.000 kn
za slivove Dunava i donje Drave	5.233.791.000 kn	473.980.000 kn	4.759.811.000 kn
za gornju Savu	744.871.000 kn	637.661.000 kn	107.210.000 kn
za srednju i donju Savu	3.343.079.785 kn	1.969.436.785 kn	1.373.643.000 kn
za slivove sjevernog Jadrana	495.250.000 kn	3.500.000 kn	491.750.000 kn
za slivove južnog Jadrana	1.714.108.000 kn	917.943.000 kn	796.165.000 kn
<b>Ukupno:</b>	<b>12.436.299.785 kn</b>	<b>4.273.720.785 kn</b>	<b>8.162.579.000 kn</b>



Sl. 7.1. Prikaz ulaganja u projekte zaštite od štetnog djelovanja voda po vodnogospodarskim odjelima i programskim razdobljima

#### 7.1.2 Realizacija

Financiranje izgradnje regulacijskih i zaštitnih vodnih građevina i građevina za melioracijsku odvodnju u razdoblju do kraja 2023. godine predviđeno je:

- iz EU fondova,
- uobičajenim nacionalnim mehanizmom financiranja,
- kroz pomoći od međunarodnih organizacija, te institucija i tijela,
- kreditima financijskih institucija.

Projekti zaštite od štetnog djelovanja voda predstavljaju dio ažuriranog Višegodišnjeg programa kojim se realizacija pojedinačnih projekata predviđa u određenom / zadanom vremenu pod točno određenim uvjetima i načinima financiranja. Realizacija projekata do kraja 2023. godine je moguća prema dva scenarija:

**Scenario 1** - Pojedinačni projekti prioritetne skupine 1 se realiziraju po vodnogospodarskim odjelima neovisno o tome kojoj projektnoj cjelini pripadaju, ali ovisno o stanju pripremljenosti projektne dokumentacije za građenje i ishođenju svih potrebnih uvjeta i dozvola za građenje. Visina ulaganja po vodnogospodarskim odjelima u razdoblju do kraja 2023. godine je predviđena sljedećom dinamikom:

- do 20 % ukupno predviđenog iznosa procijenjenih troškova provedbe projekata prioritetne skupine 1
- do 30 % ukupno predviđenog iznosa procijenjenih troškova provedbe projekata prioritetne skupine 1
- do 50 % ukupno predviđenog iznosa procijenjenih troškova provedbe projekata prioritetne skupine 1

Tab. 7.2. Visina ulaganja po vodnogospodarskim odjelima prema scenariju 1

Vodnogospodarski odjel	2021.	2022.	2023.	2021. - 2023.	2024. - 2030.
	Udio 20 %	Udio 30 %	Udio 50 %	Ukupno	Ukupno
za slivove Mure i gornje Drave	54.240.000 kn	81.360.000 kn	135.600.000 kn	271.200.000 kn	634.000.000 kn
za slivove Dunava i donje Drave	94.796.000 kn	142.194.000 kn	236.990.000 kn	473.980.000 kn	4.759.811.000 kn
za gomju Savu	127.532.200 kn	191.298.300 kn	318.830.500 kn	637.661.000 kn	107.210.000 kn
za srednju i donju Savu	393.887.357 kn	590.831.036 kn	984.718.393 kn	1.969.436.785 kn	1.373.643.000 kn
za slivove sjevernog Jadrana	700.000 kn	1.050.000 kn	1.750.000 kn	3.500.000 kn	491.750.000 kn
za slivove južnog Jadrana	183.588.600 kn	275.382.900 kn	458.971.500 kn	917.943.000 kn	796.165.000 kn
<b>Ukupno:</b>	<b>854.744.157 kn</b>	<b>1.282.116.236 kn</b>	<b>2.136.860.393 kn</b>	<b>4.273.720.785 kn</b>	<b>8.162.579.000 kn</b>

**Scenario 2** – realizacija pojedinačnih projekata prioritetne skupine 1 se provodi po projektnim cjelinama neovisno o pripadnosti vodnogospodarskim odjelima. Visina godišnjih ulaganja je ovisna o stanju pripremljenosti projektne dokumentacije za građenje i ishođenju svih potrebnih uvjeta i dozvola za građenje. U razdoblju do kraja 2023. godine ulaganja su predviđena sljedećom dinamikom:

Tab. 7.3. Udio troškova po projektnim cjelinama prema scenariju 2 (u %)

Projektna cjelina	Udio troškova po godinama u %					Projektna cjelina	Udio troškova po godinama u %				
	2021.	2022.	2023.	2021. - 2023.	2024. - 2030.		2021.	2022.	2023.	2021. - 2023.	2024. - 2030.
1	10	15	20	45	55	30	5	10	25	40	60
2	5	10	15	30	70	31	5	20	30	55	45
3	5	10	10	25	75	32	30	30	40	100	0
4	10	25	35	70	30	33	10	10	15	35	65
5	5	20	25	50	50	34	15	25	35	75	25
6	20	25	35	80	20	35	10	15	20	45	55
7	5	20	25	50	50	36	10	15	20	45	55
8	5	15	20	40	60	37	5	10	15	30	70
9	0	5	5	10	90	38	10	15	15	40	60
10	10	15	15	40	60	39	5	10	20	35	65
11	10	15	20	45	55	40	5	10	20	35	65
12	10	15	20	45	55	41	5	10	15	30	70
13	0	5	5	10	90	42	5	10	10	25	75
14	5	5	5	15	85	43	5	10	10	25	75
15	0	5	5	10	90	44	5	5	10	20	80
16	5	5	5	15	85	45	10	10	10	30	70
17	5	5	5	15	85	46	5	5	10	20	80
18	5	20	45	70	30	47	0	0	0	0	100
19	20	30	50	100	0	48	5	15	80	100	0
20	20	20	20	60	40	49	5	15	30	50	50
21	10	10	10	30	70	50	5	5	10	20	80
22	10	20	30	60	40	51	0	0	0	0	100
23	5	10	25	40	60	52	0	5	10	15	85
24	10	15	20	45	55	53	15	30	40	85	15
25	5	10	20	35	65	54	15	30	45	90	10
26	10	15	20	45	55	55	0	0	0	0	100
27	20	80	0	100	0	56	0	0	0	0	100
28	10	20	10	40	60	57	0	0	0	0	100
29	5	10	10	25	75	58	0	0	0	0	100

Tab. 7.4. Udio troškova po projektnim cjelinama prema scenariju 2 (u kunama)

Projektna cjelina	Udio troškova po godinama u kunama					Ukupni troškovi
	2021.	2022.	2023.	2021. - 2023.	2024. - 2030.	
1	15.150.000	22.725.000	30.300.000	68.175.000	83.325.000	151.500.000 kn
2	45.747.500	91.495.000	137.242.500	274.485.000	640.465.000	914.950.000 kn
3	8.550.000	17.100.000	17.100.000	42.750.000	128.250.000	171.000.000 kn
4	1.140.000	2.850.000	3.990.000	7.980.000	3.420.000	11.400.000 kn
5	3.914.500	15.658.000	19.572.500	39.145.000	39.145.000	78.290.000 kn
6	17.254.600	21.568.250	30.195.550	69.018.400	17.254.600	86.273.000 kn
7	1.707.500	6.830.000	8.537.500	17.075.000	17.075.000	34.150.000 kn
8	425.000	1.275.000	1.700.000	3.400.000	5.100.000	8.500.000 kn
9	0	75.000	75.000	150.000	1.350.000	1.500.000 kn
10	18.672.500	28.008.750	28.008.750	74.690.000	112.035.000	186.725.000 kn
11	6.448.000	9.672.000	12.896.000	29.016.000	35.464.000	64.480.000 kn
12	534.000	801.000	1.068.000	2.403.000	2.937.000	5.340.000 kn
13	0	5.950.000	5.950.000	11.900.000	107.100.000	119.000.000 kn
14	3.400.000	3.400.000	3.400.000	10.200.000	57.800.000	68.000.000 kn
15	0	7.352.500	7.352.500	14.705.000	132.345.000	147.050.000 kn
16	1.810.000	1.810.000	1.810.000	5.430.000	30.770.000	36.200.000 kn
17	1.700.000	1.700.000	1.700.000	5.100.000	28.900.000	34.000.000 kn
18	300.000	1.200.000	2.700.000	4.200.000	1.800.000	6.000.000 kn
19	11.055.810	16.583.715	27.639.525	55.279.050	0	55.279.050 kn
20	217.328.400	217.328.400	217.328.400	651.985.200	434.656.800	1.086.642.000 kn
21	12.550.000	12.550.000	12.550.000	37.650.000	87.850.000	125.500.000 kn
22	4.459.100	8.918.200	13.377.300	26.754.600	17.836.400	44.591.000 kn
23	1.070.000	2.140.000	5.350.000	8.560.000	12.840.000	21.400.000 kn
24	72.600.983	108.901.475	145.201.966	326.704.424	399.305.407	726.009.830 kn
25	1.376.000	2.752.000	5.504.000	9.632.000	17.888.000	27.520.000 kn
26	8.080.000	12.120.000	16.160.000	36.360.000	44.440.000	80.800.000 kn
27	3.021.000	12.084.000	0	15.105.000	0	15.105.000 kn
28	7.224.000	14.448.000	7.224.000	28.896.000	43.344.000	72.240.000 kn
29	42.979.658	85.959.316	85.959.316	214.898.289	644.694.866	859.593.155 kn
30	4.306.125	8.612.250	21.530.625	34.449.000	51.673.500	86.122.500 kn
31	1.625.750	6.503.000	9.754.500	17.883.250	14.631.750	32.515.000 kn
32	124.424.400	124.424.400	165.899.200	414.748.000	0	414.748.000 kn
33	17.290.000	17.290.000	25.935.000	60.515.000	112.385.000	172.900.000 kn
34	7.184.588	11.974.313	16.764.038	35.922.938	11.974.313	47.897.250 kn
35	11.167.000	16.750.500	22.334.000	50.251.500	61.418.500	111.670.000 kn
36	38.130.000	57.195.000	76.260.000	171.585.000	209.715.000	381.300.000 kn
37	172.838.350	345.676.700	518.515.050	1.037.030.100	2.419.736.900	3.456.767.000 kn
38	16.950.000	25.425.000	25.425.000	67.800.000	101.700.000	169.500.000 kn
39	7.500.000	15.000.000	30.000.000	52.500.000	97.500.000	150.000.000 kn
40	1.135.000	2.270.000	4.540.000	7.945.000	14.755.000	22.700.000 kn
41	3.190.000	6.380.000	9.570.000	19.140.000	44.660.000	63.800.000 kn
42	10.930.900	21.861.800	21.861.800	54.654.500	163.963.500	218.618.000 kn
43	15.240.150	30.480.300	30.480.300	76.200.750	228.602.250	304.803.000 kn
44	8.723.350	8.723.350	17.446.700	34.893.400	139.573.600	174.467.000 kn
45	93.824.500	93.824.500	93.824.500	281.473.500	656.771.500	938.245.000 kn
46	2.771.300	2.771.300	5.542.600	11.085.200	44.340.800	55.426.000 kn
47	0	0	0	0	28.000.000	28.000.000 kn
48	350.500	1.051.500	5.608.000	7.010.000	0	7.010.000 kn
49	5.925.000	17.775.000	35.550.000	59.250.000	59.250.000	118.500.000 kn
50	1.975.000	1.975.000	3.950.000	7.900.000	31.600.000	39.500.000 kn
51	0	0	0	0	20.000.000	20.000.000 kn
52	0	4.273.250	8.546.500	12.819.750	72.645.250	85.465.000 kn
53	2.517.450	5.034.900	6.713.200	14.265.550	2.517.450	16.783.000 kn
54	2.478.750	4.957.500	7.436.250	14.872.500	1.652.500	16.525.000 kn
55	0	0	0	0	5.500.000	5.500.000 kn
56	0	0	0	0	35.500.000	35.500.000 kn
57	0	0	0	0	22.000.000	22.000.000 kn
58	0	0	0	0	1.000.000	1.000.000 kn
<b>Ukupno</b>	<b>1.058.976.663</b>	<b>1.563.485.168</b>	<b>2.013.380.069</b>	<b>4.635.841.900</b>	<b>7.800.457.885</b>	<b>12.436.299.785 kn</b>
				<b>37,28 %</b>	<b>62,72 %</b>	<b>100 %</b>

### 7.1.2.1 *Financiranje projekata sredstvima iz EU fondova*

Priprema i realizacija projekata za financiranje sredstvima iz EU fondova odvija se kroz pozive fondova za nominaciju projekata. Opseg, uvjete i dinamiku nije moguće predvidjeti, ali će se aktivno uključivati u njihovu pripremu. Postotak sufinanciranja troškova projekta iz strukturnih fondova EU može iznositi do najviše 85 %, dok obvezni udio nacionalnog sufinanciranja od najmanje 15 % osigurava državni proračun Republike Hrvatske.

Aplikacija za prijavu projekta mora sadržavati sve relevantne administrativne, tehničke, ekološke, ekonomske i financijske podatke vezane uz projekt, kako je definirano člankom 101 Uredbe (EU) br.1303/2013. Uz pravilno ispunjen obrazac za prijavu, potrebno je priložiti svu prateću dokumentaciju traženu prijavnim dokumentom, kako bi ista bila prihvaćena od strane nadležnih nacionalnih tijela i od strane Europske komisije.

Aplikaciju treba izraditi prema novom prijavnim obrascu za projekte sukladno zahtjevima Operativnog programa Konkurentnost i kohezija 2014. - 2020. Prijavne obrasce je potrebno izraditi sukladno nalogu dobivenim od strane nacionalnih tijela nadležnih za postupak prihvaćanja projekata, a posebice od Hrvatskih voda - Posredničkog tijela razine 2.

#### *7.1.2.2 Financiranje projekata nacionalnim sredstvima*

Projekti koji nisu prihvatljivi za sufinanciranje sredstvima iz strukturnih EU fondova, financirat će se isključivo nacionalnim sredstvima, kroz uobičajene nacionalne mehanizme financiranja (sredstvima namjenskih vodnih naknada uz mogućnost sufinanciranja iz državnoga proračuna Republike Hrvatske).

#### *7.1.2.3 Financiranje projekata putem zajmova*

Za projekte koji nisu prihvatljivi za sufinanciranje sredstvima iz strukturnih EU fondova, a ne mogu se u potpunosti financirati nacionalnim sredstvima čiji je ukupan iznos ograničen, potrebno je razmotriti mogućnosti korištenja zajmova Međunarodnih financijskih institucija. Uvjeti za sufinanciranje takvih projekata odredit će se kroz financijske angažmane nadležnih tijela i bankarskih institucija.

### 7.1.3 Predloženi modeli financiranja

Razmatrajući moguće izvore financiranja, elaborirane u prethodnom odjeljku na razini projekata, predlaže se financiranje Višegodišnjeg programa, u dijelu gradnje regulacijskih i zaštitnih vodnih građevina i građevina za melioracijsku odvodnju, kroz tri modela korištenjem nacionalnih sredstava, EU fondova i zajmova.

Model 1	Za realizaciju projekata u 2021. godini prema scenariju 1 udio financiranja nacionalnim sredstvima se procjenjuje na oko 40 %, iz EU fondova 30 % i zajmova 30 %. Za realizaciju koja se provodi prema scenariju 2 udio financiranja nacionalnim sredstvima se procjenjuje na oko 30 %, iz EU fondova 25 % i zajmova 45 %.
Model 2	Za realizaciju projekata u 2022. godini prema scenariju 1 udio financiranja nacionalnim sredstvima se procjenjuje na oko 35 %, iz EU fondova 40 % i zajmova 25 %. Za realizaciju koja se provodi prema scenariju 2 udio financiranja nacionalnim sredstvima se procjenjuje na oko 30 %, iz EU fondova 50 % i zajmova 20 %.
Model 3	Za realizaciju projekata u 2023. godini i prema scenariju 1 i 2 udio financiranja nacionalnim sredstvima se procjenjuje na oko 25 %, iz EU fondova 60 % i zajmova 15 %.

## 7.2 Navodnjavanje

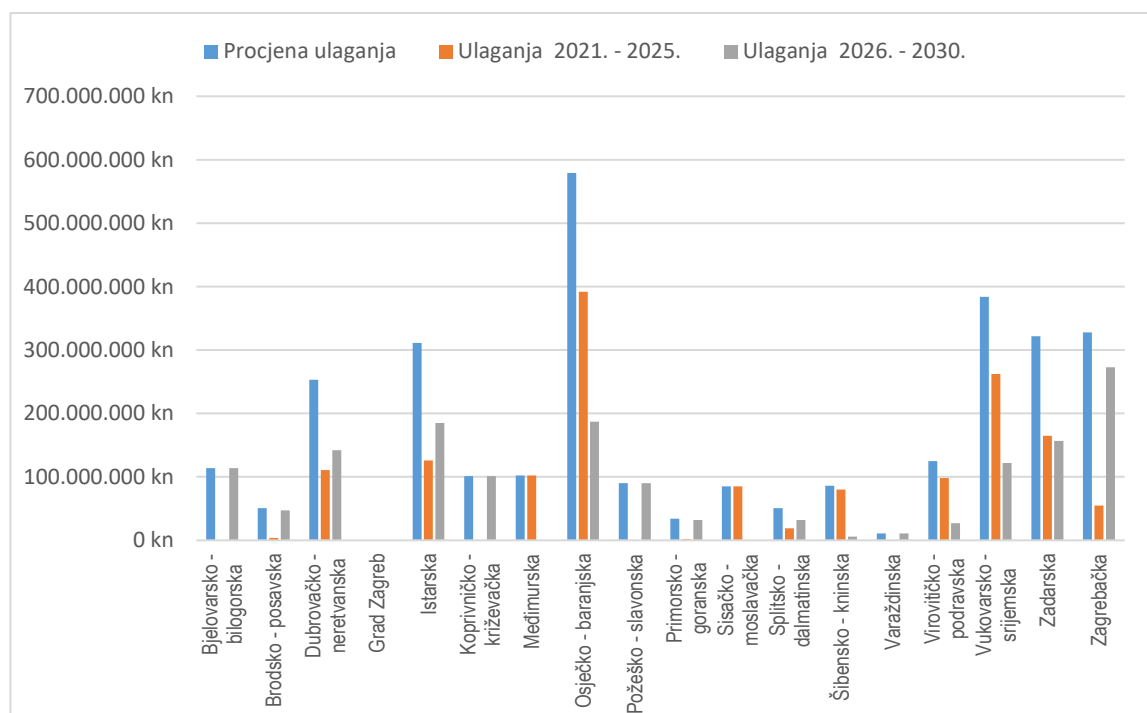
### 7.2.1 Procijenjeni troškovi izgradnje

Nakon preliminarnog sagledavanja stanja vodnih građevina za navodnjavanje, te pravca i mogućnosti razvoja, izvršena je procjena potrebnih sredstava za postizanje ciljeva NAPNAV - a opisanih u poglavlju 6.3.

Investitori izgradnje sustava za navodnjavanje su županije te se stoga, u Višegodišnjem programu, analiza troškova i praćenje rezultata vrši na razini županija.

Tab. 7.5. Prikaz ulaganja u projekte navodnjavanja po županijama i projektnim razdobljima

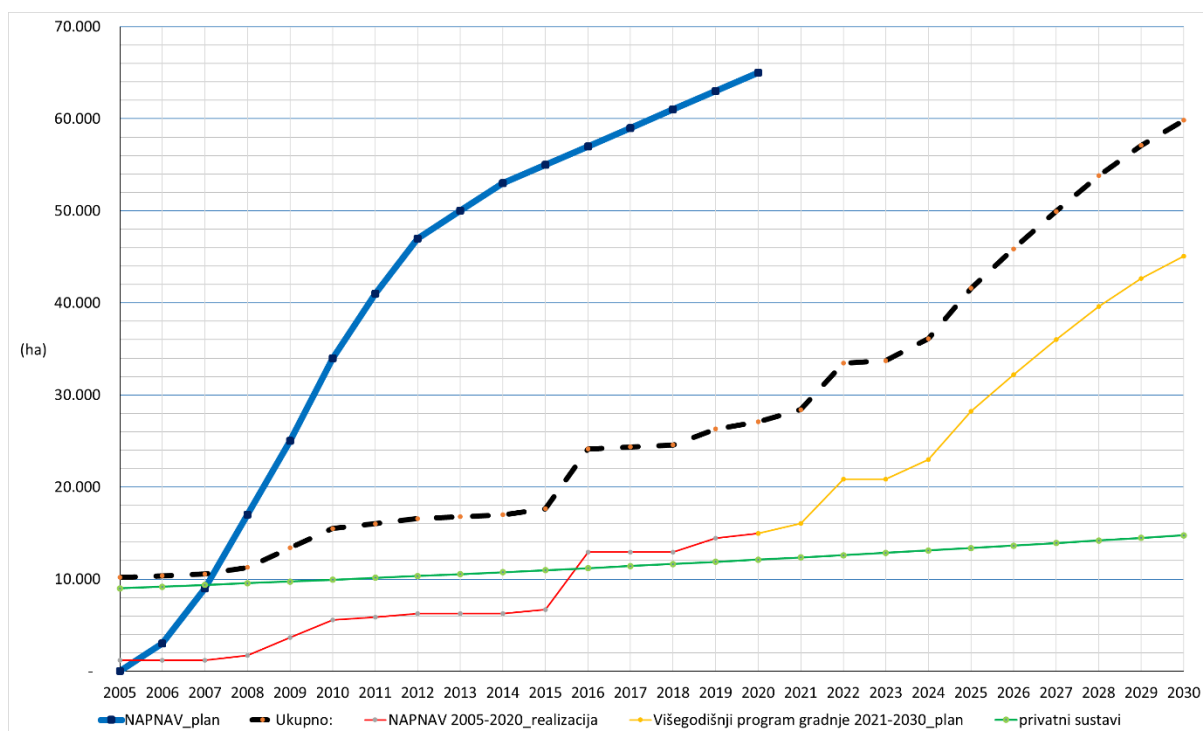
Županija	Procjena troškova	Ulaganja 2021. - 2025.	Ulaganja 2026. - 2030.
Bjelovarsko - bilogorska	114.000.000 kn	0 kn	114.000.000 kn
Brodsko - posavska	51.000.000 kn	4.000.000 kn	47.000.000 kn
Dubrovačko - neretvanska	253.000.000 kn	111.000.000 kn	142.000.000 kn
Grad Zagreb	0 kn	0 kn	0 kn
Istarska	311.000.000 kn	126.000.000 kn	185.000.000 kn
Koprivničko - križevačka	101.000.000 kn	0 kn	101.000.000 kn
Međimurska	102.000.000 kn	102.000.000 kn	0 kn
Osječko - baranjska	579.000.000 kn	392.000.000 kn	187.000.000 kn
Požeško - slavonska	90.000.000 kn	0 kn	90.000.000 kn
Primorsko - goranska	34.000.000 kn	2.000.000 kn	32.000.000 kn
Sisačko - moslavačka	85.000.000 kn	85.000.000 kn	0 kn
Splitsko - dalmatinska	51.000.000 kn	19.000.000 kn	32.000.000 kn
Šibensko - kninska	86.000.000 kn	80.000.000 kn	6.000.000 kn
Varaždinska	11.000.000 kn	0 kn	11.000.000 kn
Virovitičko - podravska	125.000.000 kn	98.000.000 kn	27.000.000 kn
Vukovarsko - srijemska	384.000.000 kn	262.000.000 kn	122.000.000 kn
Zadarska	322.000.000 kn	165.000.000 kn	157.000.000 kn
Zagrebačka	328.000.000 kn	55.000.000 kn	273.000.000 kn
<b>Ukupno:</b>	<b>3.027.000.000 kn</b>	<b>1.501.000.000 kn</b>	<b>1.526.000.000 kn</b>



Sl. 7.2. Ulaganja po županijama u projekte navodnjavanja

U nastavku je dat prikaz dinamike povećanja poljoprivrednih površina opremljenih infrastrukturom za navodnjavanje kroz realizaciju ažuriranog Višegodišnjeg programa u odnosu na dugoročni plan NAPNAV (realizacija NAPNAV -

a 2005. - 2020.; plan programa gradnje 2021. - 2030.; projekcija razvoja privatnih sustava i ukupno). Realizacijom ovog Višegodišnjeg programa (30.000 ha), uz izgrađene sustave (15.000 ha) i procjenu razvoja privatnih sustava navodnjavanja (15.000 ha), Republika Hrvatska bi 2030. godine dosegla 60.000 ha poljoprivrednog zemljišta opremljenog infrastrukturom navodnjavanja.



Sl. 7.3. Planirana dinamika povećanja poljoprivrednog zemljišta s infrastrukturom navodnjavanja

## 7.2.2 Realizacija

U poglavlju 5.2. ovog Višegodišnjeg programa dati su izvori financiranja za realizaciju predloženih projekata, te će se ovisno o izvorima sredstava projekti realizirati financiranjem:

- iz EU fondova,
- kroz nacionalne mehanizme financiranja,
- putem zajmova Međunarodnih financijskih institucija (MFI).

Projekti navodnjavanja predstavljaju dio Višegodišnjeg programa kojim se realizacija pojedinačnih projekata predviđa u određenom / zadanom vremenu pod točno određenim uvjetima i načinima financiranja.

### 7.2.2.1 Projekti financirani iz EU fondova

Republika Hrvatska je 2015. godine usvojila nacionalni Program ruralnog razvoja za programsko razdoblje 2014. - 2020. (PRR 2014. - 2020.). U sklopu općeg okvira Zajedničke poljoprivredne politike EU, potpora za ruralni razvoj doprinosi postizanju sljedećih ciljeva:

- Osiguranja konkurentnosti poljoprivrede,
- Osiguranja održivog upravljanja prirodnim resursima i akcije protiv klimatskih promjena,
- Uravnoteženog teritorijalnog razvoja ruralnih gospodarstava i zajednica, uključujući i zadržavanje radnih mjesta.

Za osiguranje navedenih ciljeva PRR 2014. - 2020. sadrži niz mjera. Potpora izgradnji infrastrukture javnog navodnjavanja u Republici Hrvatskoj predviđena je kroz mjeru M04 "Ulaganja u fizičku imovinu", Podmjere 4.3. "Potpora za ulaganje u infrastrukturu vezano uz razvoj, modernizaciju i prilagodbu poljoprivrede i šumarstva", tip

operacije 4.3.1. "Investicije u osnovnu infrastrukturu javnog navodnjavanja". Za navedeni tip operacije resorno ministarstvo donijelo je pravilnik o provedbi mjera u cilju definiranja: nadležnosti, korisnika potpore, uvjeta prihvatljivosti projekta, visine financijske potpore, prihvatljivosti troškova, te uvjeta podnošenja prijave, odabira korisnika, plaćanja i slično.

Potpore je prihvatljiva za sufinanciranje uz ispunjavanje sljedećih uvjeta:

- Stanje vodnog tijela nije identificirano nižim od dobrog stanja u relevantnom Planu upravljanja vodnim područjem iz razloga vezanih uz količinu vode.
- Investicija mora biti vezana isključivo uz novu infrastrukturu za navodnjavanje, koja dovodi do povećanja neto navodnjavanog područja.
- Mjerenje zahvaćenih količina vode mora biti uspostavljeno ili se mora uspostaviti kao dio investicije na razini ulaganja za koje se dodjeljuje potpora.
- Analiza utjecaja na okoliš mora pokazati da ulaganje nema značajan negativni utjecaj na okoliš i/ili ekološku mrežu kao i ulaganje koje uz provedbu mjera ublažavanja nema značajan negativan utjecaj na okoliš i/ili ekološku mrežu.
- Ulaganje mora biti u skladu sa zahtjevima Okvirne direktive o vodama.
- Kroz studiju izvodljivosti korisnik mora dokazati da je projektu potrebno sufinanciranje, da projekt ostvaruje korist za društvo i da projekt ne ostvaruje neto prihod za korisnika potpore.
- Za ulaganje u izgradnju sustava navodnjavanja minimalno 70 % poljoprivrednih površina unutar obuhvata sustava navodnjavanja mora imati ugovorno definiran odnos korisnika potpore i krajnjih korisnika sustava navodnjavanja.
- Tlo za navodnjavanje na cjelokupnoj neto poljoprivrednoj površini obuhvaćenoj projektom mora biti pogodno za navodnjavanje.

U cilju što efikasnijeg korištenja sredstava iz fondova EU, kod pripreme projekata je potrebno poštovati temeljne uvjete oblikovanja i namjene projekata.

Sredstva potpore osiguravaju se iz proračuna Europskog poljoprivrednog fonda za ruralni razvoj (EPFRR) i državnog proračuna Republike Hrvatske, od čega EPFRR sudjeluje s 85 % udjela, a Republika Hrvatska s 15 % udjela, a intenzitet javne potpore po projektu iznosi do 100 % od ukupno prihvatljivih troškova. Broj projekata odobrenih pojedinom korisniku u programskom razdoblju nije ograničen. Najviša vrijednost javne potpore po projektu može iznositi 15.000.000 eura.

Republika Hrvatska će i u narednom programskom razdoblju kroz Program ruralnog razvoja za prijelazno razdoblje 2021. - 2022. (PRR 2021. - 2022.) i Strateški plan zajedničke poljoprivredne politike 2023. - 2027. (Strateški plan ZPP 2023. - 2027.) kroz jednu od mjera osigurati potrebna sredstva za potporu izgradnji infrastrukture javnog navodnjavanja. Procjenjuje se da će nakon programiranja i prihvaćanja Strateškog plana zajedničke poljoprivredne politike i pravilnika za provedbu mjera većina projekata navodnjavanja s predložene liste projekata biti prikladna za financiranje namjenskim sredstvima fondova EU.

#### *7.2.2.2 Projekti financirani kroz nacionalne mehanizme financiranja*

Dio predloženih projekata financirat će se kroz nacionalni mehanizam financiranja, ovisno o visini raspoloživih sredstava za potporu izgradnji infrastrukture javnog navodnjavanja kroz operative programe za razdoblje 2021. - 2030. Projekti koji nisu prihvatljivi za sufinanciranje putem EU fondova financirat će se isključivo nacionalnim sredstvima kroz uobičajene nacionalne mehanizme financiranja.



### 7.2.2.3 Projekti financirani putem zajmova Međunarodnih financijskih institucija

Radi dostizanja zadanih planova i ciljeva dio projekata financirat će se putem zajmova Međunarodnih financijskih institucija. Uvjeti (su)financiranja odredit će kroz financijske angažmane nadležnih tijela i bankarskih institucija.

### 7.2.3 Predloženi modeli financiranja

Razmatrajući moguće izvore financiranja, elaborirane u prethodnom odjeljku na razini projekata navodnjavanja, predlaže se financiranje Višegodišnjeg programa u dijelu izgradnje vodnih građevina za navodnjavanje, kroz tri modela.

#### Model 1 Financiranje projekata kroz PRR 2014. - 2020.

Iz sredstava PRR 2014. - 2020. financirat će se projekti odobreni u prethodnom programskom razdoblju, čija izgradnja će završiti do konca 2023. godine. Od 58 predloženih projekata kroz ovaj model financirat će se 11 projekata, vrijednosti 363.000.000 kn, što čini 12 % Višegodišnjeg programa;

#### Model 2 Financiranje projekata kroz EU fondove (PRR 2021. - 2022. i Strateški plan ZPP 2023. - 2027.)

Prema ovom modelu predviđa se financiranje projekata sredstvima iz PRR 2021. - 2022. i Strateškog plana ZPP 2023. - 2027. u skladu s uvjetima operativnih programa. Financiranje Modelom 2 se procjenjuje na oko 50 % Višegodišnjeg programa, od toga oko 66 % u prvom dijelu programskog razdoblja od 2021. - 2025. godine, te 33 % u drugom dijelu programskog razdoblja od 2026. - 2030. godine.

#### Model 3 Financiranje kroz nacionalne mehanizme financiranja,

Prema ovom modelu predviđa se financiranje sredstvima državnog proračuna Republike Hrvatske i proračuna županija prema sljedećem omjeru sufinanciranja:

Izvor financiranja	Za sustave > 200 ha (%)	Za sustave ≤ 200 ha (%)
Državni proračun i / ili izvorna sredstava Hrvatskih voda	80	50
Proračun Jedinica regionalne samouprave i / ili krajnjih korisnika projekta	20	50

Financiranje Modelom 3 se procjenjuje na oko 10 % Višegodišnjeg programa, od toga oko 50 % u prvom dijelu programskog razdoblja od 2021. - 2025. godine, te 50 % u drugom dijelu programskog razdoblja od 2026. - 2030. godine.

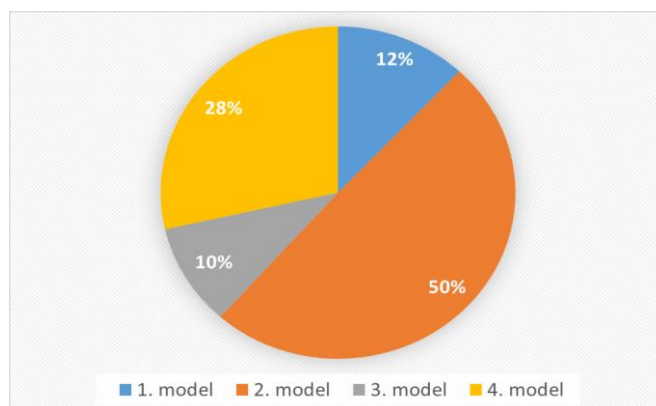
#### Model 4 Financiranje putem zajmova Međunarodnih financijskih institucija

Prema ovom modelu predviđa se financiranje zajmovima međunarodnih financijskih institucija. Financiranje Modelom 4 se procjenjuje na oko 28 % Programa, u cijelosti u drugom dijelu programskog razdoblja od 2026. - 2030. godine.

U nastavku se daje pregled udjela i omjera financiranja prema modelima financiranja i planskim razdobljima.

Tab. 7.6. Procijenjeni udjeli modela financiranja

Razdoblje financiranja	2021. - 2030.	2021. - 2025.	2026. - 2030.
Model 1	363.000.000 kn	363.000.000 kn	-
Model 2	1.500.000.000 kn	1.000.000.000 kn	500.000.000 kn
Model 3	300.000.000 kn	138.000.000 kn	162.000.000 kn
Model 4	864.000.000 kn	-	864.000.000 kn
<b>Ukupno Program:</b>	<b>3.027.000.000 kn</b>	<b>1.501.000.000 kn</b>	<b>1.526.000.000 kn</b>



Sl. 7.4. Omjeri modela financiranja programa u dijelu navodnjavanja

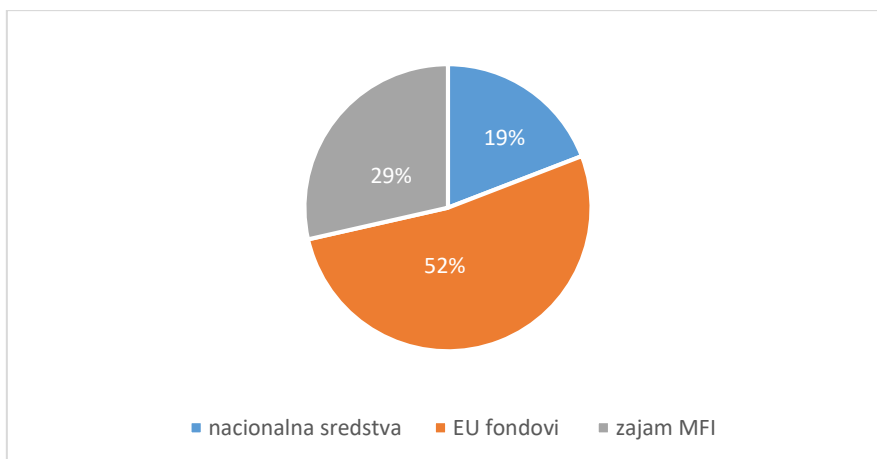
## 7.2.4 Raspodjela financijskih troškova izgradnje objekata

Potencijalni modeli financiranja generiraju tri osnovna izvora sredstava: sredstva EU, nacionalna sredstva i sredstva međunarodnih financijskih institucija. Sagledani su omjeri financiranja, prema izvorima sredstava, u odnosu na predložene modele financiranja i programska razdoblja.

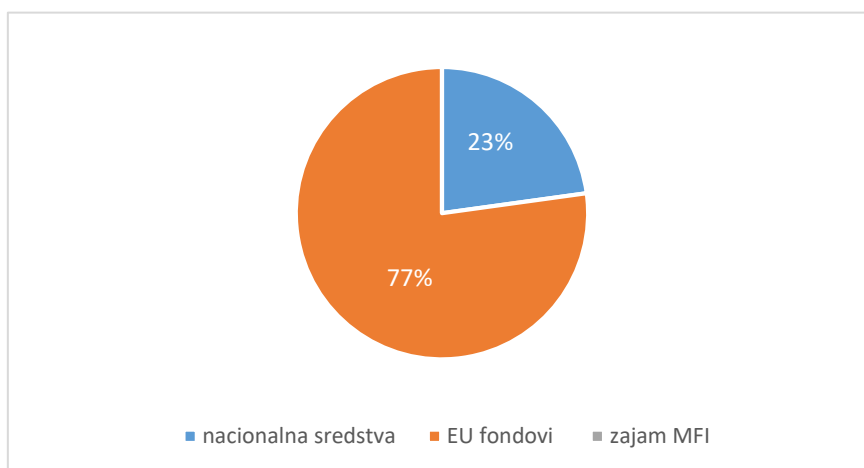
Tab. 7.7. Udjeli financiranja gradnje za projekte navodnjavanja po razdobljima i struktura troškova

izvor sredstava	2021. - 2030.	2021. - 2025.	2026. - 2030.
nacionalna sredstva	579.450.000 kn	342.450.000 kn	237.000.000 kn
EU fondovi	1.583.550.000 kn	1.158.550.000 kn	425.000.000 kn
zajam MFI	864.000.000 kn	-	864.000.000 kn
<b>Ukupno Program:</b>	<b>3.027.000.000 kn</b>	<b>1.501.000.000 kn</b>	<b>1.526.000.000 kn</b>

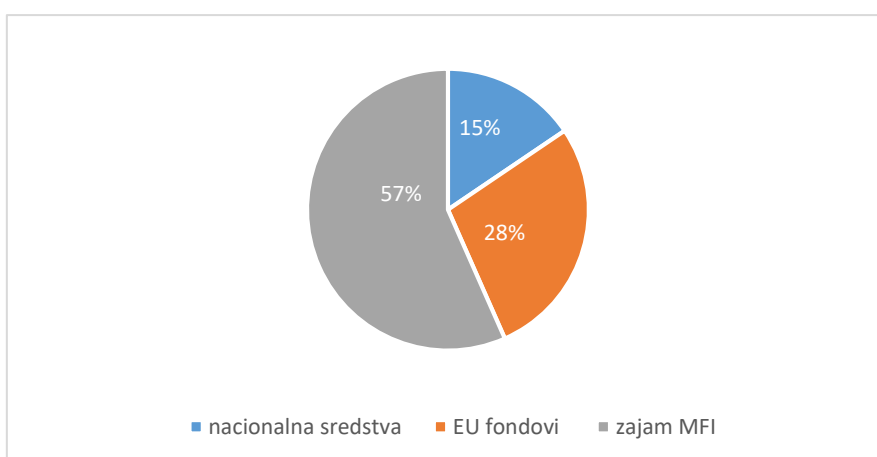
struktura troškova	ukupno	neto iznos	PDV
nacionalna sredstva	579.450.000 kn	463.560.000 kn	115.890.000 kn
EU fondovi	1.583.550.000 kn	1.266.840.000 kn	316.710.000 kn
zajam MFI	864.000.000 kn	691.200.000 kn	172.800.000 kn
<b>Ukupno Program:</b>	<b>3.027.000.000 kn</b>	<b>2.421.600.000 kn</b>	<b>605.400.000 kn</b>



Sl. 7.5. Omjeri izvora financiranja programa u dijelu navodnjavanja

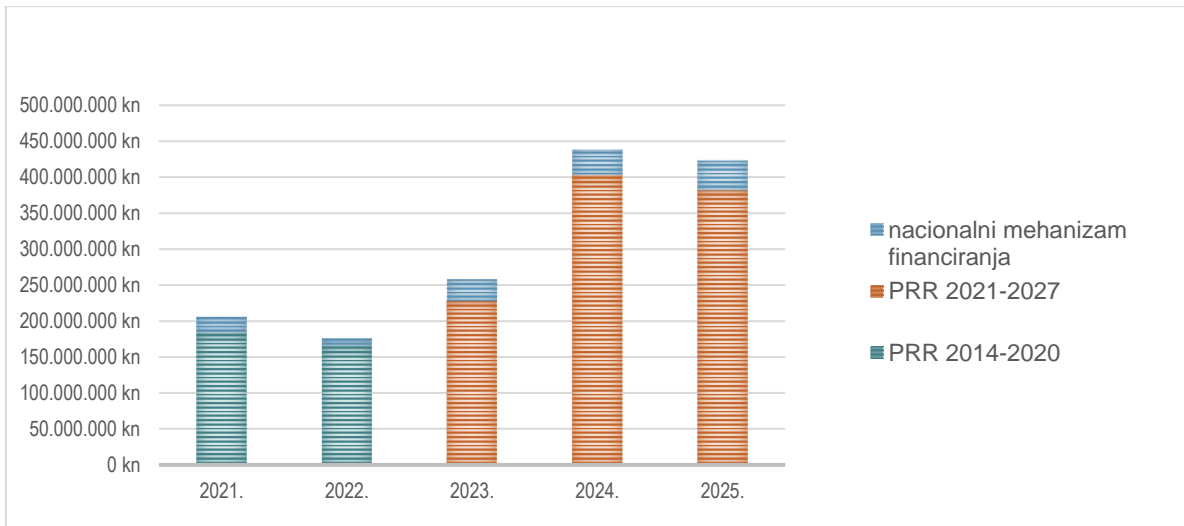


Sl. 7.6. Omjeri izvora financiranja programa u dijelu navodnjavanja za razdoblje 2021. - 2025.



Sl. 7.7. Omjeri izvora financiranja programa u dijelu navodnjavanja za razdoblje 2026. - 2030.

U prvom dijelu razdoblja programa od 2021. - 2025. godine glavni izvor sredstava su nacionalni programi ruralnog razvoja i Strateški plan ZPP 2023. - 2027., te manjim dijelom nacionalna sredstva. Zajam međunarodnih financijskih institucija predviđa se za razdoblje od 2026. godine.



Sl. 7.8. Izvori sredstava financiranja za projekte navodnjavanja u prvom programskom razdoblju 2021. - 2025.

## 8 Plan provedbe

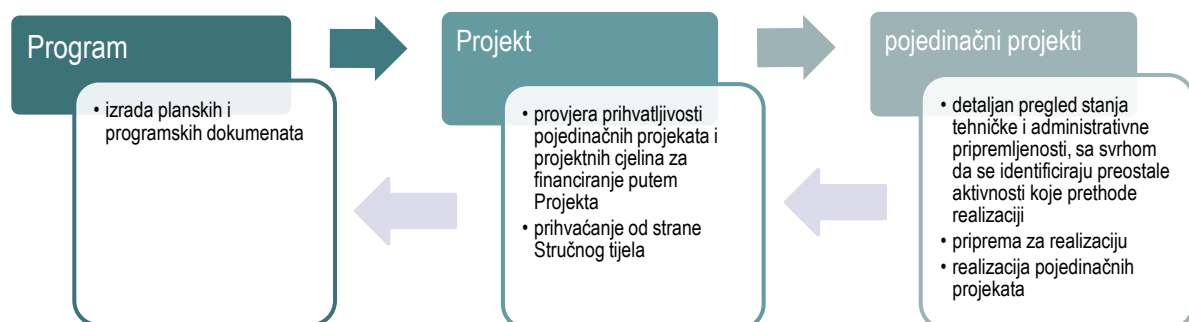
### 8.1 Priprema projekata

Priprema projekata u svom punom opsegu uključuje sljedeće elemente:

- (i) na programskoj razini:
  - izradu višegodišnjih programa,
  - izradu procjena rizika od poplava,
  - izradu strateških procjena utjecaja na okoliš,
- (ii) na projektnoj razini:
  - analizu uvjeta za realizaciju kroz određeni Projekt,
  - selekciju projekata ovisno o prioritetima,
- (iii) na razini pojedinačnih projekata:
  - izradu analiza i predinvesticijskih studija,
  - izradu investicijskih studija,
  - izradu tehničkih studija i idejnih rješenja,
  - izradu idejnog projekta,
  - izradu glavnog projekta,
  - izradu izvedbenih projekata,
  - izradu studije utjecaja zahvata na okoliš,
  - izradu studije prihvatljivosti zahvata za ekološku mrežu,
  - dodatnu procjenu (u obuhvatu ekološke mreže),
  - rješavanje prostorno - planskih pitanja,
  - rješavanje imovinsko pravnih pitanja,
  - ishođenje lokacijske dozvole,
  - ishođenje građevinske dozvole,
  - izradu plana financiranja.

Priprema pojedinačnih projekata, kako je to sagledano u ovom Višegodišnjem programu, uključuje samo određeni broj navedenih elemenata, ovisno o složenosti konkretnog projekta, zatečenom stanju njegove tehničke i administrativne pripremljenosti za provedbu (izrađena tehnička dokumentacija, riješeni imovinsko-pravni odnosi, ishođene dozvole za gradnju), a podrazumijeva cjelokupni pothvat u određenom vremenu, s predviđenim planom troškova.

Prvi korak plana provedbe, obvezan za sve projekte, je detaljan pregled stanja pripremljenosti, sa svrhom da se identificiraju preostale pripremljene aktivnosti i tehnički parametri za izradu projektnih zadataka, odnosno za pokretanje postupka javne nabave i ugovaranje izvršenja pojedinih aktivnosti.



Sl. 8.1. Shema pripreme projekata

## 8.2 Pokazatelji provedbe i koristi od provedbe

Realizacija ažuriranog Višegodišnjeg programa će se pratiti kako bi se tijekom provedbe usklađivala s novonastalim promjenama. Predlažu se skupine pokazatelja rezultata, kojima se uspostavlja okvir za praćenje postizanja ciljeva i koristi na više razina: Program, Projekt i pojedinačni projekti, a koji bi ujedno bili u mogućnosti ukazati na probleme u provedbi.

### 8.2.1 Zaštita od štetnog djelovanja voda / upravljanje rizicima od poplava

#### Okvir i praćenje rezultata

Ciljevi Programa	Pokazatelji rezultata Programa	Koristi od rezultata Programa
<ul style="list-style-type: none"> <li>– zaštita od poplava na ugroženim područjima</li> <li>– korištenje raspoloživog poljoprivrednog zemljišta</li> <li>– poboljšanje hidromorfološkog stanja voda</li> <li>– zaštita područja ekološke mreže Natura 2000</li> <li>– stvaranje prostora za rijeke i retencijskih prostora u cilju zadovoljenja kapaciteta vodotoka za velike vode</li> </ul>	<ul style="list-style-type: none"> <li>– povećanje teritorija s prihvatljivim rizikom od poplava (resilience to flooding)</li> <li>– poticanje rješavanja zaštite od poplava u okviru višenamjenskih sustava uređenja i korištenja voda i zemljišta (cilj će se ostvariti postupnom provedbom radova na sanaciji i rekonstrukciji objekata te realizacijom razvojnih projekata)</li> <li>– smanjenje poljoprivrednih površina s neadekvatnom odvodnjom</li> </ul>	<ul style="list-style-type: none"> <li>– smanjenje materijalnih šteta, ljudskih žrtava i štetnih utjecaja poplava na okoliš i ljudsko zdravlje</li> <li>– smanjenje poljoprivrednih površina izloženih učestalim plavljenjima</li> <li>– očuvanje područja značajnih za ptice i područja značajnih za vrste i stanišne tipove</li> <li>– povećanje prostora uz vodotoke na kojima su zadovoljeni ciljevi zaštite okoliša u odnosu na hidromorfološke elemente stanja voda</li> </ul>
Razvojni ciljevi Projekata	Pokazatelji rezultata Projekta	Koristi od rezultata Projekata
<ul style="list-style-type: none"> <li>– unapređenje regulacijskih i zaštitnih vodnih sustava na području realizacije projekata</li> <li>– smanjenje ugroženost od poplava na području realizacije projekata</li> <li>– uvođenje inovativnih rješenja za učinkovito upravljanje sustavima obrane od poplava</li> <li>– poboljšanje hidromorfoloških karakteristika vodotoka</li> <li>– smanjenje onečišćenja koja dopijevaju u vode i tlo nakon poplava</li> <li>– bolje poznavanje novih tehničkih rješenja u izgradnji i održavanju regulacijskih i zaštitnih vodnih građevina</li> <li>– unapređenje metoda za primjenu ekološki prihvatljivog pristupa smanjenja rizika od poplava</li> </ul>	<ul style="list-style-type: none"> <li>– povećanje broja stanovništva s prihvatljivom razinom rizika od poplava</li> <li>– povećavanje korištenja raspoloživih poljoprivrednih površina</li> <li>– očuvanje i zaštita područja značajnih za ptice, vrste i stanišne tipove</li> <li>– stupanj povećanja funkcionalnosti regulacijskih i zaštitnih vodnih sustava</li> <li>– povećanje broja sustava obrane od poplava s tehničkim rješenjima temeljenim na ekološki prihvatljivom pristupu</li> </ul>	<ul style="list-style-type: none"> <li>– smanjenje materijalnih šteta i negativnih utjecaja poplava na okoliš i ljudsko zdravlje</li> <li>– povećanje prinosa na poljoprivrednim površinama zaštićenim od učestalog plavljenja</li> <li>– poboljšanje hidromorfološkog stanja</li> <li>– očuvanje područja značajnih za ptice i područja značajnih za vrste i stanišne tipove</li> <li>– identifikacija uskih grla u ostvarenju ciljeva</li> </ul>

Prijelazni rezultati	Pokazatelji prijelaznih rezultata	Korištenje praćenja prijelaznih rezultata
Mjerljivi po vodnogospodarskim odjelima		
Ulaganje u građevine za zaštitu od štetnog djelovanja voda		
<ul style="list-style-type: none"> <li>– ulaganja u regulacijske i zaštitne vodne građevine (nasipi, obaloutvrde, umjetna korita vodotoka, odteretni i lateralni kanali, odvodni tuneli, brane s akumulacijama, ustave, retencije, crpne stanice, vodne stepenice, slapišta, građevine za zaštitu od erozija i bujica)</li> <li>– ulaganja u vodne građevine za melioracijsku odvodnju (kanali s pripadajućim crpnim stanicama, drenažama, betonskim propustima, čepovima, sifonima, stepenicama, brzotocima, oblogama za zaštitu od erozija, ustavama i drugim uređajima i opremom)</li> </ul>	<ul style="list-style-type: none"> <li>– broj projekata s definiranim opsegom (projektni zadatak)</li> <li>– broj projekata spremnih za građenje</li> <li>– broj ugovora o građenju</li> <li>– broj izgrađenih sustava (građevina) puštenih u rad</li> <li>– izgrađeni nasipi u km</li> <li>– broj izgrađenih akumulacija (sa značajkama)</li> <li>– broj izgrađenih retencija (sa značajkama)</li> <li>– broj izgrađenih građevina na sustavu (sa značajkama)</li> </ul>	<ul style="list-style-type: none"> <li>– ocijeniti napredovanje fizičkih ulaganja koja se provode u sklopu Programa</li> </ul>
Ulaganje u građevine za poboljšanje hidromorfološkog stanja voda		
<ul style="list-style-type: none"> <li>– ulaganja u regulacijske i zaštitne vodne građevine (nasipi, obaloutvrde, umjetna korita vodotoka, odteretni i lateralni kanali, odvodni tuneli, brane s akumulacijama, ustave, retencije, crpne stanice, vodne stepenice, slapišta, građevine za zaštitu od erozija i bujica).</li> </ul>	<ul style="list-style-type: none"> <li>– broj projekata s definiranim opsegom (projektni zadatak)</li> <li>– broj projekata spremnih za građenje</li> <li>– broj ugovora o građenju</li> <li>– broj izgrađenih sustava (građevina) puštenih u rad</li> <li>– izgrađeni nasipi u km</li> <li>– broj izgrađenih akumulacija (sa značajkama)</li> <li>– broj izgrađenih retencija (sa značajkama)</li> <li>– broj izgrađenih građevina na sustavu (sa značajkama)</li> </ul>	<ul style="list-style-type: none"> <li>– ocijeniti napredovanje fizičkih ulaganja koja se provode u sklopu Programa</li> </ul>

## 8.2.2 Navodnjavanje

### Okvir i praćenje rezultata

Ciljevi Programa	Pokazatelji rezultata Programa	Korist od rezultata Programa
<ul style="list-style-type: none"> <li>– navodnjavanje poljoprivrednih površina izloženih učestalim sušama</li> <li>– povećanje uzgoja kultura koje navodnjavanjem ostvaruju uvećane prinose, te višestruke prihode u odnosu na uložena sredstva za navodnjavanje</li> </ul>	<ul style="list-style-type: none"> <li>– povećanje poljoprivrednih površina koje se navodnjavaju</li> <li>– poboljšanje kvalitete podzemnih voda i tla, a time i povećanje prinosa, izgradnjom sustava navodnjavanja na poljoprivrednim površinama u priobalnom području kod kojih je prisutno zaslanjivanje tla</li> <li>– rješavanje navodnjavanja kroz višenamjenske sustave uređenja i korištenja voda i zemljišta (postupnom provedbom radova na sanaciji i rekonstrukciji objekata, te realizacijom razvojnih projekata)</li> </ul>	<ul style="list-style-type: none"> <li>– smanjenje poljoprivrednih površina izloženih učestalim sušama u cilju stabilizacije poljoprivredne proizvodnje / prinosa</li> <li>– povećanje prihoda od poljoprivrede</li> <li>– smanjenje trenda zaslanjenja poljoprivrednih površina u priobalnom dijelu</li> <li>– racionalno korištenje vodnih resursa kroz izgradnju višenamjenskih objekata</li> </ul>
Razvojni ciljevi Projekata	Pokazatelji rezultata Projekta	Korist od rezultata Projekata
<ul style="list-style-type: none"> <li>– unapređenje sustava za navodnjavanje radi postizanja učinkovite zaštite od suša na područjima gdje se realiziraju projekti</li> <li>– smanjenje šteta od suše na području realizacije projekta</li> <li>– uvođenje inovativnih rješenja za učinkovito upravljanje sustavima navodnjavanja</li> <li>– bolje poznavanje novih tehničkih rješenja u izgradnji i održavanju sustava za navodnjavanje</li> </ul>	<ul style="list-style-type: none"> <li>– povećanje postotka poljoprivrednih površina na kojima je smanjena izloženost sušama</li> <li>– povećavanje postotka korištenja raspoloživih poljoprivrednih površina</li> <li>– povećanje proizvodnje visokoprosinosa kultura</li> <li>– postotak povećanja funkcionalnosti sustava za navodnjavanje</li> </ul>	<ul style="list-style-type: none"> <li>– ocijeniti napredovanje prema ostvarivanju ciljeva Programa</li> <li>– ocijeniti ostvarivanje ciljeva Projekta koji se odnose na povećanje funkcionalnosti sustav za navodnjavanje</li> </ul>
Prijelazni rezultati	Pokazatelji prijelaznih rezultata	Korištenje praćenja prijelaznih rezultata
Mjerljivi po županijama		
Ulaganje u vodne građevine za navodnjavanje		
<ul style="list-style-type: none"> <li>– ulaganja u građevine za navodnjavanje (akumulacijske i druge zahvatne građevine, razvodna mreža i druge građevine pripadajuće ovim građevinama)</li> </ul>	<ul style="list-style-type: none"> <li>– broj projekata sa definiranim opsegom (projektni zadatak)</li> <li>– broj projekata spremnih za građenje</li> <li>– broj ugovora o građenju</li> <li>– broj izgrađenih sustava (građevina) puštenih u rad</li> <li>– ukupno izgrađene razvodne mreže u km</li> <li>– broj izgrađenih akumulacija (sa značajkama)</li> <li>– broj izgrađenih retencija (sa značajkama)</li> <li>– broj izgrađenih građevina na sustavu (sa značajkama)</li> </ul>	<ul style="list-style-type: none"> <li>– ocijeniti napredovanje fizičkih ulaganja koja se provode u sklopu Programa</li> </ul>



### 8.3 Kriteriji i učestalost praćenja rezultata

Prikupljanje podataka o projektima zaštite od štetnog djelovanja voda i navodnjavanja započelo je s pripremom Višegodišnjeg programa i nastavit će se tijekom provedbe i novelacije istog. U okviru ovoga dokumenta prikazano je stanje sektora, provedena je identifikacija i sačinjen prijedlog projekata, izvršena je procjena ukupnih troškova i definirane su ciljne koristi.

Hrvatske vode će prikupljati, tabelarno prikazati i analizirati podatke za godišnje praćenje rezultata Višegodišnjeg programa. Podaci će se prikupljati paralelno s razvojem projekata svake godine tijekom njihove provedbe. Temeljni podaci će se organizirati u bazu podataka čime će se olakšati buduće praćenje, evaluacija i analiza. Pokazatelji praćenja projekata, njihovo tumačenje i analiza bit će uključeni u godišnja izvješća o napredovanju Višegodišnjeg programa. Na sredini razdoblja realizacije Višegodišnjeg programa predviđena je opsežna analiza stanja i davanje prijedloga za eventualna unaprijeđenja.

Praćenje provedbe pojedinih projekata različitih stupnjeva važnosti razlikuje se od praćenja provedbe cjelokupnog Višegodišnjeg programa. U tom smislu se prikupljaju izvještaji o realizaciji projekata i sistematiziraju po vodnogospodarskim odjelima (VGO-ima) i županijama, čime se prati njihova provedba. Prikupljat će se podaci o fizičkom i operativnom napredovanju svakog pojedinačnog projekta. O usklađenosti s prostorno-planskom dokumentacijom (planove donose jedinice lokalne i područne (regionalne) samouprave) potrebno je raspraviti prilikom definiranja projekta i/ili projektnih cjelina, a pratiti i ocjenjivati ih tijekom njihove provedbe.

Na gore navedeni način bi se osigurala usklađenost svih aktivnosti i sudionika u projektu. Dodatno se planira osigurati koordinaciju između jedinica lokalne i područne (regionalne) samouprave uključenih u projekt, Hrvatskih voda i nadležnih tijela za poslove zaštite i očuvanja okoliša i prirode (vladine i nevladine organizacije).

### 8.4 Partnerski aranžmani

Višegodišnjim programom se nastavlja s jačanjem uloge i odgovornosti glavnih sudionika u sektoru upravljanja vodama, vodnogospodarskoj djelatnosti zaštite od štetnog djelovanja voda i navodnjavanju.

U suradnji s Ministarstvom regionalnog razvoja i fondova Europske unije, Hrvatske vode i ustrojbeni Jedinica za pripremu i provedbu EU projekata zaštite od štetnog djelovanja voda sudjeluju u:

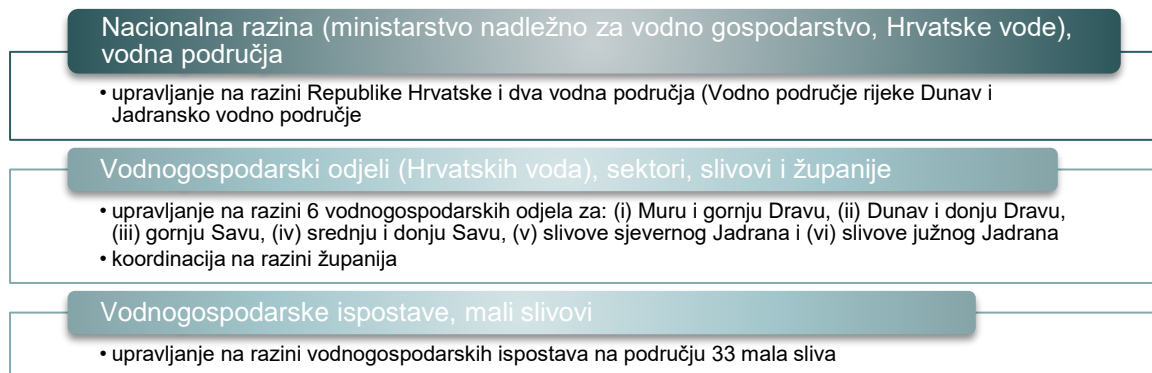
- pripremi programske dokumentacije za projekte upravljanja rizicima od poplava financirane sredstvima EU fondova, kao i praćenju provedbe odobrenih programa,
- provođenju koordinacije, kontrole i pripreme aplikacijske dokumentacije za sufinanciranje projekata upravljanja rizicima od poplava sredstvima iz EU fondova i praćenju provedbe odobrenih projekata.

U suradnji sa Ministarstvom poljoprivrede i lokalnom upravom, uloga Hrvatskih voda i ustrojbene Jedinica za provedbu nacionalnog programa navodnjavanja i gospodarenja poljoprivrednim zemljištem i vodama, je poticanje projekata navodnjavanja kroz sufinanciranje i koordinaciju:

- izrade planskih dokumenata (Nacionalni plana navodnjavanja, županijski planovi navodnjavanja),
- izrade projektne dokumentacije za javne sustave navodnjavanja,
- izgradnje javnih sustava navodnjavanja.

### 8.5 Prostorna povezanost u upravljanju vodama

Programom se unaprjeđuje upravljanje vodama na nacionalnoj razini i razinama vodnih područja i slivova, s ciljem smanjenja rizika od poplava i razvoja navodnjavanja. Time ujedno jača uloga i odgovornost svakog od sudionika.



Sl. 8.2. Prostorna povezanost u upravljanju vodama

## 8.6 Rizici i mogući prijeporni aspekti

Tehničke karakteristike ulaganja, visoki stručni kapaciteti za provedbu i predanost svih razina vlasti i zainteresiranih strana garantiraju održivost projekta. Održivost je učvršćena i ažuriranjem Višegodišnjeg Programa, čiji su dugoročni ciljevi u području zaštite od štetnog djelovanja voda i navodnjavanja podržani na nacionalnoj razini i usklađeni sa zahtjevima EU.

Hrvatske vode posjeduju sposobnost za pripremu projekata i njihovu provedbu u skladu sa zahtjevima Republike Hrvatske. Hrvatske vode također uspješno provode i druge projekte financirane sredstvima međunarodnih banaka i europskih fondova i upoznate su s procedurama i politikama nadležnih institucija. U provedbi ovoga Višegodišnjeg programa koristit će se to iskustvo, ali i poboljšati selekcija, priprema i praćenje projekata na programskoj i osobito projektnoj razini.

Na temelju iskustva na realizaciji sličnih projekata, neki od niže navedenih rizika i dalje, prema procjeni, ostaju, naročito zbog većeg opsega Višegodišnjeg programa. Stečeno iskustvo Hrvatskih voda, zajedno s mjerama ublažavanja, smanjuje rizik za provedbu planiranih projekata. Ne postoje nikakvi prijeporni aspekti za provedbu ovog Višegodišnjeg programa.

Tab. 8.1. Opis rizika provedbe projekta i mjere ublažavanja

Rizični faktori	Opis rizika	Ocjena rizika	Mjere ublažavanja	Ocjena preostalog rizika
Tehnički / oblikovanje	Pojedinačni projekti nisu primjereno osmišljeni ili su predimenzionirani.	Umjeren	Svi projekti moraju ispuniti kriterije prihvatljivosti. Nezavisni stručnjaci (revidenti) će provesti kontrolu projekata. Učinak će se ocjenjivati kroz ojačanu mrežu praćenja. Posebna pozornost se posvećuje tehničkom planiranju i koncepcijskim dokumentima.	Nizak
Provedbeni kapacitet i održivost	Premda Hrvatske vode posjeduju znatan broj stručnjaka, ocjenjuje se da nema dovoljno kapaciteta za provedbu Višegodišnjeg programa, pri čemu se najkritičnijim smatra broj ljudi u okviru VGO-a koji direktno provode projekte na terenu.	Znatan	Hrvatske vode će izvršiti preraspodjelu i popunu osoblja i tako ojačati kapacitet provedbenog tima.	Umjeren
Financijsko upravljanje	Hrvatske vode imaju dobro iskustvo s provedbom sličnih projekata. Imaju iskusne djelatnike za financijsko upravljanje. Povećani opseg aktivnosti može dovesti do rasta rizika za provedbu.	Umjeren	Obzirom na veličinu Višegodišnjeg programa bit će potrebno angažirati dodatan broj ili izvršiti preraspodjelu djelatnika koji će se baviti financijskim aktivnostima na projektu.	Nizak
Nabava	Realizacija Višegodišnjeg programa zahtijeva veliki broj javnih nadmetanja i to isključivo temeljem Zakona o javnoj nabavi koja mogu nešto duže trajati zbog žalbi ponuđača ili poništenja i ponavljanja nadmetanja. Zbog osporavanja prava utvrđivanja minimalnih kvalifikacijskih kriterija za odabir, investitor je prisiljen na ugovaranje radova s nedovoljno kvalificiranim tvrtkama po niskim cijenama koje ne omogućavaju kvalitetno izvođenje, pa je uspješnost provedbe projekta upitna.	Znatan	Hrvatske vode su u proteklom periodu stekle dodatna iskustva u provedbi nabava i nastavit će s istom procedurom uz konstantnu izobrazbu osoblja koje radi na projektu.	Znatan
Mehanizmi socijalne zaštite	Kod nekih projekata bit će problema s otkopom zemljišta koji bi mogli dovesti do kašnjenja u provedbi.	Umjeren	Hrvatske vode imaju dobro iskustvo. Sva se pitanja rješavaju unaprijed. Planovi za nabavu zemljišta su spremni za ulaganja u prvoj godini.	Umjeren
Prostorno - planska dokumentacija	Usklađenost projektnih rješenja s prostorno - planskom dokumentacijom.	Umjeren	Priprema projekata je dug proces koji proističe ili se postupno usklađuje s prostorno - planskom dokumentacijom. Smanjenju rizika neusklađenja doprinosi strateška procjena dokumenta i prateće javne rasprave.	Nizak
Mehanizmi zaštite okoliša	Prije dobivanja građevinske dozvole, za projekte treba izraditi Planove upravljanja okolišem ili studije utjecaja na okoliš te za projekte unutar ekološke mreže provesti ocjenu prihvatljivosti zahvata za ekološku mrežu i ishoditi odgovarajuća rješenja kod nadležnih institucija, što može dovesti do kašnjenja u provedbi.	Znatan	Hrvatske vode imaju dobro iskustvo. Sva se pitanja rješavaju unaprijed. Dodatno pomaže Strateška procjena o utjecaju na okoliš Višegodišnjeg programa kojom su identificirani utjecaji na pojedine sastavnice okoliša na području obuhvata i predložene mjere zaštite okoliša.	Umjeren
Početak građenja	Upravni postupci izdavanja dozvola traju duže od predviđenog roka, što može dovesti do kašnjenja u provedbi.	Umjeren	U suradnji s nadležnim tijelima inzistirati na provedbi upravnih postupaka unutar propisanog roka, s obzirom da se radi o projektima od državnog značaja.	Nizak
Ukupni rizik:		Umjeren		Umjeren

## 9 Provedba

---

### 9.1 Institucije uključene u provedbu

U provedbu projekata iz ažuriranog Višegodišnjeg programa predviđeno je uključivanje sljedećih nacionalnih i regionalnih institucija:

- **Ministarstvo nadležno za financije**, u svojstvu Tijela za ovjeravanje, u sustavu provedbe programa EU nadležno je za plaćanja, povrate i ovjeravanje sredstava. Također, nadležno je za odnose s međunarodnim financijskim institucijama u sustavu provedbe programa EU i projekata financiranih iz sredstava zajmova i darovnica iz ostalih inozemnih izvora.
- **Ministarstvo nadležno za regionalnu razvojnu politiku i korištenje sredstava EU fondova** obavlja upravne i druge poslove od kojih su za realizaciju Višegodišnjeg programa značajni:
  - uspostava i upravljanje cjelovitim sustavom strateškog planiranja razvoja na nacionalnoj razini, koordinacija izrade nacionalne razvojne strategije i usklađenost s ciljevima i prioritetima na razini EU,
  - priprema strateških dokumenata koji uređuju nacionalne razvojne ciljeve i prioritete za korištenje sredstava iz fondova EU, te praćenje provedbe mjera i aktivnosti utvrđenih takvim strateškim dokumentima,
  - koordinacija poslova vezanih uz upravljanje programima EU otvorenih Republici Hrvatskoj, te suradnja s ministarstvom nadležnim za financije i drugim nadležnim ministarstvima, institucijama i tijelima EU i državama članicama.
- **Ministarstvo nadležno za zaštitu i očuvanje okoliša i prirode** zastupa javni interes vezan za zaštitu okoliša i prirode, te je odgovorno za provođenje postupaka procjene zahvata na okoliš i/ili ocjene prihvatljivosti za ekološku mrežu, kao i propisivanje uvjeta i mjera zaštite okoliša i prirode, što ima veliki utjecaj na vremenski raspored provedbe programa, a time i na njegovu efikasnost. Pored praćenja provođenja uvjeta i mjera zaštite okoliša i prirode u skladu s nacionalnim standardima, provodi i poslove u vezi s ublažavanjem klimatskih promjena i prilagodbom klimatskim promjenama.
- **Ministarstvo nadležno za prostorno uređenje i graditeljstvo** obavlja upravne i druge poslove koji imaju utjecaja na realizaciju Višegodišnjeg programa, a odnose se na: prostorno uređenje Republike Hrvatske i usklađivanje prostornoga razvitka, planiranje, korištenje i zaštitu prostora, ostvarivanje međunarodne suradnje u prostornom uređenju, informacijski sustav prostornog uređenja, praćenje stanja u prostoru i provedbu prostornih planova Republike Hrvatske, lokacijske dozvole, izradu i praćenje provedbe Strategije prostornog razvoja Republike Hrvatske.
- **Ministarstvo nadležno za vodno gospodarstvo** provodi stratešku procjenu utjecaja Višegodišnjeg programa na okoliš, radi na institucionalnom jačanju vodnog sektora i djelatnosti povezanih s realizacijom Višegodišnjeg programa, prati i odobrava ulaganja iz svoga djelokruga koja se izvršavaju preko Hrvatskih voda, koordinira i nadzire pripremu i provedbu projekata iz svoga djelokruga, sudjeluje u programiranju i pripremi projekata zaštite od štetnog djelovanja voda, melioracijske odvodnje i navodnjavanja za sufinanciranje iz fondova EU.
- **Jedinice područne (regionalne) samouprave**, u ulozi investitora, sudjeluju u realizaciji projekata navodnjavanja, naročito u donošenju odluka vezanih za procjenu projekata (u suradnji sa Stručnim timom za navodnjavanje<sup>35</sup>) te financiranju.

---

<sup>35</sup> Stručni tim za navodnjavanje formiran 2005. godine Rješenjem Ministarstva poljoprivrede

## 9.2 Nadležnosti i obveze

Hrvatske vode su nadležne za provedbu projekata s liste ažuriranog Višegodišnjeg programa i imaju obvezu:

- Uspostaviti provedbenu shemu projekata i njeno funkcioniranje unutar ustrojbenih jedinica Hrvatskih voda,
- Sudjelovati u donošenju odluka vezanih za Višegodišnji program kroz Stručno tijelo za procjenu projekata,
- Osigurati prihvatljivost Višegodišnjeg programa u stručnom i operativnom smislu i odobriti financijske i tehničke karakteristike predloženih projekata,
- Zastupati nacionalne interese u dijelu zaštite imovine i ljudi od štetnog djelovanja voda,
- Planirati potrebne iznose sredstava za financiranje Višegodišnjeg programa u godišnjim planovima upravljanja vodama, uključujući transfere/sudjelovanje državnog proračuna Republike Hrvatske i/ili banaka i omogućiti njihovu raspodjelu,
- Sklapati i pratiti ugovore o nabavi roba i usluga s konzultantima/izvoditeljima radova,
- Provoditi financijsko upravljanje projektima,
- Staviti u funkciju izgrađene regulacijske i zaštitne vodne građevine i građevine za melioracijsku odvodnju čija je realizacija predviđena ažuriranim Višegodišnjim programom,
- Staviti u funkciju i predati na upravljanje županijama izgrađene vodne građevine za navodnjavanje čija je realizacija predviđena ažuriranim Višegodišnjim programom,
- Pratiti stanje projekata financiranih zajmovima do konačne otplate zajma.

Za potrebe korištenja sredstava zajma za financiranje projekata sklopit će se prateći ugovori između Hrvatskih voda i ministarstva nadležnog za financije i/ili međunarodnih financijskih institucija.

Hrvatske vode će kroz provedbene timove, uz podršku ministarstva nadležnog za vodno gospodarstvo te jedinica lokalne i područne (regionalne) samouprave, biti odgovorne za provedbu Programa u granicama osiguranih sredstava. Provedbeni timovi sastavljeni od djelatnika Hrvatskih voda bit će zaduženi za oblikovanje, pripremu i provedbu projektnih cjelina/pojedinačnih projekata, uključujući izvještavanje, nabavu, praćenje ugovora, trošenje sredstava, dovođenje u funkciju predmetnih vodnih građevina, osiguranje informiranja jedinica lokalne i područne (regionalne) samouprave te šire javnosti tijekom provedbe naročito koristeći mrežnu stranicu Hrvatskih voda i lokalne medije.

## 10 Očekivani utjecaji Višegodišnjeg programa na okoliš i prirodu

---

### 10.1 Uvod

Strateška studija o utjecaju na okoliš ažuriranog Višegodišnjeg programa gradnje regulacijskih i zaštitnih vodnih građevina i građevina za melioracije za razdoblje do 2030. godine (u daljnjem tekstu: Strateška studija) je stručna podloga za provedbu postupka Strateške procjene utjecaja na okoliš. Strateškom studijom (Knjiga I. i Knjiga II.) se razmatraju, opisuju i procjenjuju vjerojatno značajni utjecaji na okoliš koji mogu nastati provedbom ovog ažuriranog Višegodišnjeg programa, te predlažu mjere zaštite okoliša i program praćenja stanja okoliša ovisno o prepoznatim utjecajima. Izradu Strateške studije je provela tvrtka OIKON d.o.o. – Institut za primijenjenu ekologiju iz Zagreba, koja posjeduje Rješenje Ministarstva zaštite okoliša i energetike o suglasnosti za obavljanje stručnih poslova zaštite okoliša i prirode, uključujući izradu strateških studija.

Na temelju provedenog postupka prethodne ocjene prihvatljivosti za ekološku mrežu, Ministarstvo zaštite okoliša i energetike je izdalo Rješenje (KLASA: UP/I 612-07/17-60/147, URBROJ: 517-05-2-18-6 od 26. srpnja 2018. godine) po kojem je za ažurirani Višegodišnji program potrebno provesti Glavnu ocjenu prihvatljivosti za ekološku mrežu. Glavna ocjena prihvatljivosti za ekološku mrežu je prikazana u Strateškoj studiji izdvojeno, kao Knjiga III.

Analizom karakteristika i prostornog rasporeda zahvata s liste ažuriranog Višegodišnjeg programa utvrđeno je da se najveći pritisak može očekivati na sljedeće okolišne značajke područja:

- Biološka raznolikost,
- Zaštićena područja prirode,
- Vode,
- Šume i šumarstvo,
- Divljač i lovstvo,
- Tlo i poljoprivreda,
- Krajobraz,
- Kulturna baština,
- Stanovništvo i zdravlje ljudi.

Kroz provedbu postupka Strateške procjene utjecaja na okoliš identificirani su značajni pritisci na pojedine sastavnice okoliša i predložen način praćenja stanja okoliša, kao i način provedbe mjera za ublažavanje negativnih utjecaja koji mogu nastati izgradnjom planiranih projekata zaštite od štetnog djelovanja voda i navodnjavanja.

U daljnjem tekstu „SPUO“ je kratica za stratešku procjenu utjecaja na okoliš, „OPUO“ je kratica za ocjenu o potrebi procjene utjecaja na okoliš, „PUO“ je kratica za procjenu utjecaja na okoliš, a „OPEM“ je kratica za ocjenu prihvatljivosti za ekološku mrežu.

### 10.2 Prikaz utjecaja Višegodišnjeg programa na okoliš

#### *Utjecaj na tlo i poljoprivredu*

Uređenja bujica na Jadranskom vodnom području imat će pozitivan utjecaj na tlo, posebno u područjima s visokim rizikom od vodne erozije jer će doći do smanjenja rizika. Također, očekuje se pozitivan utjecaj na poljoprivredu ukoliko se zahvati uređenja bujica nalaze na području značajne poljoprivredne proizvodnje.

Rekonstrukcija postojećih građevina neće imati značajne dugotrajne utjecaje. Izgradnja i rekonstrukcija nasipa na vodnom području rijeke Dunav imat će pozitivne utjecaje na poljoprivredu ukoliko se poljoprivredne parcele nalaze uz rijeke i/ili su podložne plavljenju.

Zahvati izgradnje akumulacija negativno će utjecati na tlo, osobito ako se zahvati planiraju na osobito vrijednom i vrijednom obradivom tlu. Istovremeno, akumulacije koje se koriste za navodnjavanje, kao i melioracijske građevine, imat će pozitivan utjecaj na poljoprivredu jer će omogućiti navodnjavanje poljoprivrednih površina i povećati otpornost poljoprivrednog sektora na klimatske promjene.

#### *Utjecaj na šume i šumarstvo*

S obzirom da se predmetnim Višegodišnjim programom planiraju zahvati koji se tiču upravljanja vodama i kojima se potencijalno mijenja vodni režim, stavljen je naglasak na one vodno gospodarske odjele i projektne cjeline na koje treba obratiti pažnju prilikom planiranja i izvođenja zahvata. Najveći utjecaji mogu se očekivati kod zahvata u nizinskim poplavnim šumama odnosno u šumskim zajednicama gdje pridolazi hrast lužnjak, poljski jasen, crna joha te u aluvijalnim šumama vrba i topola. Za VGO za Muru i gornju Dravu to se odnosi na projektne cjeline 36, 38, 40, 41, za VGO za Dunav i donju Dravu na projektne cjeline 37, 43, 44, 45 i 46, za VGO za gornju Savu na projektne cjeline 24 i 28 te za VGO za srednju i donju Savu na projektne cjeline 20, 24, 32, 35 i dijelom 29 i 30. Što se tiče zahvata na području VGO-a za slivove sjevernog i južnog Jadrana utjecaji su uglavnom koncentrirani na klizišta i eroziju zbog bujičnih tokova i gubitka vegetacije zbog požara ili prenamijene.

Stoga će provođenje radova sanacije bujičnih tokova imati pozitivan utjecaj na šume jer će se spriječiti daljnja klizišta, erozije i degradacija tla te nanošenje erodiranog materijala u šumu. Pri tome treba naglasiti važnu ulogu šumske vegetacije kao ključnog elementa u sanaciji tla.

Najznačajniji negativni utjecaji gradnje projekata planiranih Višegodišnjim programom očitovat će se u gubitku šumskih površina i njihovom izdvajanju iz redovitog gospodarenja (gradnja akumulacija i drugih zahvata na šumskogospodarskom području) i narušavanju zdravstvenog stanja i stabilnosti šumskih zajednica kod zahvata kojima se mijenja vodni režim (nasipi, kanali, ustave, brane). Do mogućih negativnih utjecaja na šume može doći i izgradnjom retencija, u slučaju da dođe do dužeg zadržavanja vode u retenciji, što se osobito odnosi na šumske zajednice koje nisu prilagođene uvjetima poplave. Kod zahvata izgradnje nasipa može doći do remećenja prirodnog režima plavljenja šumskih zajednica ovisnih o istima. U slučaju da izgradnjom dođe do prestanka inače plavljenih šumskih površina, to će dovesti do sukcesije ka sušim šumskim zajednicama. Zahvati kao što su izgradnja kanala, ustava i brana mogu imati negativan utjecaj u vidu poremećaja prirodnog vodnog režima. Ipak, ukoliko je razina vode već snižena, tada se tehničkim mjerama može osigurati prihranjivanje podzemnih voda otvorenih vodonosnika. Zato je prije svakog većeg vodotehničkog zahvata za kojeg se procjeni da može imati utjecaj na okolne aluvijalne i poplavne šume potrebno uspostaviti praćenje kretanja razina podzemne, površinske i poplavne vode te zdravstvenog stanja šuma, kako bi se regulirale dubine kanala i visine ustava..

Negativni utjecaji izgradnje građevina za melioracije u pravilu se ne očekuju, ali treba osigurati da se crpljenjem vode za navodnjavanje ne ugrozi vodni režim šumskih zajednica koje ovise o istom.

#### *Utjecaj na divljač i lovstvo*

Pored pozitivnih utjecaja koji proizlaze gradnjom regulacijskih i zaštitnih vodnih građevina poput smanjenja šteta na divljači zbog poplava, negativni utjecaji koji se mogu očekivati su gubitak lovnoproduktivnih površina osobito na području lovišta u kojima obitava jelenska i srneća divljač. Izmjenama u staništu doći će do njihovog potiskivanja.

Moguć je i negativan utjecaj u vidu fragmentacije staništa za pojedine vrste divljači koje obitavaju unutar područja planiranih zahvata.

Revitalizacije rukavaca rijeka djeluju negativno na sve vrste divljači jer divljač voli takve dijelove i u njima nalazi zaklon, mir i hranu.

Izgradnja kanala za navodnjavanje generalno će imati pozitivan utjecaj na sve vrste divljači koje obitavaju u tom području.

### *Utjecaj na vode*

Izgradnja regulacijsko-zaštitnih vodnih građevina provodi se u svrhu zaštite od štetnog djelovanja voda čime se ostvaruju ciljevi zaštite ljudi i njihove imovine od poplava i drugih oblika štetnog djelovanja voda.

Međutim, izgradnja navedenih zahvata imat će i negativan utjecaj na stanje vodnih tijela, prvenstveno na hidromorfološke elemente u ovisnosti o vrsti zahvata.

Izgradnja nasipa i zidova će dovesti do promjene morfologije obale i korita. Ovi zahvati će utjecati na hidrološki režim vodotoka za vrijeme visokih voda u smislu zadržavanja velikih voda u koritu i povećanje brzine i energije toka kod provođenja u nizvodno područje. Uslijed **silevitog** povećanja energije toka može se očekivati povećanje štetnog djelovanja velikih voda u smislu narušavanja uzdužnog kontinuiteta vodotoka: dubinske erozije i zaustavljanje nanosa na nizvodnim dijelovima toka, naročito na dijelovima korita gdje postoje pregrade, propusti, mostovi ili meandri. Izgradnjom nasipa s druge strane, štite se stanovništvo i imovina ugrožena izlivanjem velikih voda iz korita, ublažuje se erozija i taloženje nanosa na poplavnom području.

S obzirom da se izgradnji zidova kao zaštitnoj građevini za obranu od velikih voda pristupa u slučajevima kada nije moguće primijeniti druge zaštitne hidrotehničke građevine tj. gdje postoji manjak prostora uz korito rijeke te ako se projektiranje i izgradnja zidova izvode prema pravilima struke, erozija oko kontakta zida sa prirodnim terenom se može izbjeći.

Utjecaj izgradnje retencije na neke hidromorfološke elemente za vrijeme visokih voda je trajan i pozitivan. Za vrijeme visokih voda doći će do promjene hidrološkog režima vodotoka jer će se na području retencije stvarati privremeno ujezerenje, dok će vodotok nizvodno od retencije imati smanjene protoke. Kontinuitet toka će biti prekinut. Uzvodno od uspora retencije ne očekuje se utjecaj na hidrološki režim vodotoka. Za vrijeme nižih hidroloških prilika od onih na koje je retencija dimenzionirana, nema utjecaja na hidromorfološke elemente vodotoka.

Izgradnjom akumulacija, uglavnom nizvodno od akumulacije, poboljšat će se utjecaj na one hidromorfološke elemente koji su važni za zaštitu od poplava, naročito za vrijeme visokih vodostaja – spriječit će se erozija i šteta izazivana poplavnim vodama. Osigurat će se stalni izvor vode za različite namjene. Međutim, negativan utjecaj akumulacije na hidromorfološke elemente vodotoka je izravan i trajan. Izgradnjom akumulacije izmijenit će se hidrološki režim promatranog područja u smislu stvaranja trajnog ujezerenja i za vrijeme niskih vodostaja. Uzvodno od područja uspora akumulacije hidrološki režim će ostati nepromijenjen dok će nizvodno od brane hidrološki režim vodotoka biti promijenjen jer će se voda iz akumulacije ispuštati kontrolirano. Izgradnjom hidrotehničkih objekata prekinut će se i kontinuitet toka na području akumulacije.

Na nekim područjima (ovisno o okolnom terenu akumulacije i njenom usporu) moguće je da će doći do promjene režima podzemnih voda u smislu prihranjivanja okolnog podzemlja za vrijeme nižih vodostaja u podzemlju. Navedeni utjecaj je lokalni.



Pregrade u koritu trajno utječu na kontinuitet toka vodotoka. Kontinuitet vodotoka kakav je bio u prirodnom stanju se prekida. Hidrološki režim vodotoka se mijenja za vrijeme velikih voda kada građevina uzrokuje uspor vode u koritu. Utjecaj pregrada na podzemne vode je zanemariv.

Morfologija terena se mijenja na području same pregrade, ali je moguća i erozija djelovanjem usporne vode na obalu uzvodno od pregrade.

Regulacija vodotoka će spriječiti daljnju eroziju vodotoka i okolnog terena te taloženje nanosa u koritu čime će se omogućiti neprekinuto tečenje vode u koritu. Regulacija vodotoka može imati utjecaj na podzemne vode u smislu prekidanja veze podzemnih voda sa površinskim tokom. Morfologija vodotoka i okolnog terena će biti trajno promijenjena. Hidrološki režim vodotoka uređenjem korita vodotoka ne bi trebao biti promijenjen.

Revitalizacija korita će imati pozitivan utjecaj na dinamiku podzemnih voda. Revitalizacija vodotoka mijenja hidrološki režim vodotoka, ali u pozitivnom smislu, omogućavajući dinamiku voda kao u prirodnom stanju.

Zahvati vode mogu utjecati na hidrološki režim površinskih voda kao što mogu i utjecati na režim podzemnih voda u podzemlju oko zahvata ako količina vode koja se crpi nije primjereno dimenzionirana. Do neprihvatljivog sniženja razina podzemnih i površinskih voda moglo bi doći uslijed crpljenja velikih količina vode za vrijeme niskih vodostaja. Preagresivno crpljenje može izazvati naglo sniženje površinske ili podzemne vode što kao posljedicu može imati pojavu erozije i urušavanja naslaga na području iz kojeg se crpi.

#### *Utjecaj na bioraznolikost i zaštićena područja*

Utjecaji Višegodišnjeg programa koje se odnose na izgradnju i održavanje regulacijskih i melioracijskih građevina te redovito provođenje gospodarskog i tehničkog održavanja vodotoka, vodnog dobra i vodnih građevina potencijalno mogu imati negativan utjecaj u vidu gubitka i/ili fragmentacije vodenih, vlažnih i poplavnih staništa, onečišćenja, uznemiravanja ili izravnog stradavanja faune te promjene hidromorfoloških obilježja vodotoka s izravnim i neizravnim učincima na prirodna staništa. Mnoga od tih staništa vezanih uz vodotoke i poplavna područja su rijetka i ugrožena staništa, odnosno predstavljaju povoljna staništa za velik broj strogo zaštićenih vrsta, od kojih su mnoge ugrožene.

Kako bi se negativni utjecaji sveli na što manju razinu, potrebno je strateški planirati lokacije novih vodnih građevina, a u kasnijoj fazi implementirati mjere zaštite na projektnoj razini. Negativni utjecaji bit će intenzivniji izvan urbanih sredina, a s time i njihova značajnost, tako da je pri planiranju lokacija izgradnje regulacijskih i zaštitnih vodnih građevina potrebno u najvećoj mogućoj mjeri izbjegavati osjetljiva, rijetka i ugrožena staništa te staništa značajna za strogo zaštićene i ugrožene vrste. Pri izgradnji infrastrukture u području rijeka Save, Drave i Dunava te, na prostoru Jadranskog vodnog područja, u području delte Neretve, duž Zrmanje i Cetine, mogući su i kumulativni utjecaji zauzeća i fragmentacije staništa, koji bi se zbog zaštite bioraznolikosti trebali pokušati izbjeći već u fazi planiranja. Do kumulativnog utjecaja gubitka staništa moglo bi doći i u slučaju pribrajanja utjecaja provedbe zahvata u okolišu ili pribrajanjem novog utjecaja već postojećim nepovoljnim utjecajima u okolišu, npr. uređenje obala rijeka Save (posebno na području Turopolja i Lonjskog polja), Kupe, delte Neretve, gornjeg i donjeg toka Drave i Podunavlja. Navedeni utjecaji mogu imati i negativnih učinaka na prirodne vrijednosti zaštićenih područja koja su vezana uz veće vodotoke kontinentalnog područja, osobito duž rijeke Save, Drave i Dunava.

Potencijalno negativni utjecaji izgradnje građevina za melioracije mogu se očitovati ponajprije ako izvedbom i korištenjem zahvata vode dođe do značajnih promjena u hidrološkom režimu vodnih tijela na kojima su planirani zahvati vode, čime bi došlo i do nepovoljnih promjena ekoloških uvjeta za slatkovodne vrste i staništa te time umanjenja vrijednosti zaštićenih područja gdje su ta vodna tijela temeljni fenomeni koji se štite ili o kojima ovisi očuvanje zaštićenog područja. Dodatno su mogući gubitak i fragmentacija staništa u području izvedbe zahvata

vode i dovodnih cjevovoda te u području korištenja voda. Neizravni su utjecaji promjene stanišnih uvjeta u zaobalju, bilo hidroloških, bilo zbog mogućeg onečišćenja tla i podzemnih voda uslijed povećanog unosa agrokemikalija. Promjene hidroloških prilika u vodotoku nizvodno od zahvata vode i u neposrednom zaobalju moguće je izbjeći dobrim planiranjem projekata navodnjavanja, u skladu s kapacitetom vodotoka i drugih izvora vode.

#### *Utjecaj na krajobraz*

Izgradnjom regulacijskih i zaštitnih vodnih građevina, potencijalno će doći do degradacije vrijednih krajobraznih struktura. Prilikom realizacije planiranih zahvata moguća je pojava negativnog utjecaja u vidu promjene površinskog pokrova i morfologije terena, što može direktno utjecati na promjenu karaktera prostora. Jednako tako, moguć je privremeni negativan utjecaj na boravišne kvalitete prostora tijekom izvođenja radova. Isto vrijedi i za izgradnju građevina za melioracije.

S druge strane, može doći do poboljšanja postojećeg stanja s aspekta boravišnih kvaliteta te u vizualno-doživljajnom smislu prilikom zahvata sanacija, rekonstrukcija, revitalizacija i sl., uz poštivanje predloženih mjera. Pozitivna promjena, također može nastati uslijed izgradnje akumulacija, ako se one uklpe u okolni krajobraz. Time će se povećati raznolikost tog prostora u strukturnom i vizualnom pogledu.

Značaj pojedinih utjecaja ovisi o karakteristikama pojedinih zahvata, odnosno aktivnostima koje obuhvaćaju. Značaj ovisi i o karakteru i vrijednostima prostora, između ostalog i vizualno - doživljajnim vrijednostima krajobraznih područja gdje su aktivnosti predviđene, te vizualnoj izloženosti planiranih aktivnosti. Posebno su ugrožena zaštićena područja (nacionalni parkovi, parkovi prirode, značajni krajobrazi i sl.) te vrijedna kultivirana područja poput mozaika obradivih površina. Vrijednost u prostoru predstavljaju i elementi zelene infrastrukture (vegetacija, linearni zeleni potezi, vodotoci i vode stajačice), te ih je važno je sačuvati prilikom izgradnje regulacijskih i zaštitnih vodnih građevina, kao i građevina za melioracije.

#### *Utjecaj na kulturnu baštinu*

S obzirom da su rijeke u prošlosti bili generatori kulturnog razvoja i transfera kulturnih odlika i utjecaja potencijalni utjecaji koji se mogu javiti mogu varirati od izrazito pozitivnih (očuvanje kulturne baštine od mogućih plavljenja) do značajno negativnih (oštećenje slučajnih nalaza u blizini riječnih korita te samim koritima rijeka). Neki od projekata planirani su unutar ili u neposrednoj blizini zaštićenih kulturnih dobara (kulturno-povijesne cjeline, arheološke zone, pojedinačna kulturna dobra) te je moguće ugrožavanje njihovih vrijednosti. Izbjegavanjem lociranja ovakvih zahvata unutar zaštićenog kulturnog dobra i/ili prethodnim traženjem mišljenja nadležnog Konzervatorskog odjela Ministarstva kulture i medija mogu se umanjiti negativni utjecaji na zaštićenu kulturnu baštinu. Za neke od projekata koji se ne nalaze na području na kojem je evidentirana kulturna baština te nema izraženog utjecaja na kulturnu baštinu, postoji mogućnost slučajnih arheoloških nalaza.

#### *Utjecaj na stanovništvo i zdravlje ljudi*

Utjecaj na stanovništvo uglavnom će biti pozitivan jer će se spriječiti štetno djelovanje voda, prvenstveno zbog sprječavanja poplava koje mogu za posljedice imati gubitak ljudskih života, materijalne imovine, ugrožavanje gospodarskih djelatnosti i infrastrukture, utjecaj na okoliš i sl. Naselja koja su do sada bila ugrožena bujičnim poplavama bit će zaštićena od daljnjih materijalnih i nematerijalnih šteta (kao što je to npr. poluotok Pelješac, područje kaštelanskog zaljeva kod Splita, otok Krk, područje Virovitičko-podravske županije uz rijeku Karašicu,

područje Osječko-baranjske uz rijeke Dravu i Dunav kao i područje Sisačko-moslavačke županije i Vukovarske županije uz rijeku Savu).

Melioracijski zahvati će također imati pozitivan utjecaj na razvoj gospodarstva, prvenstveno poljoprivrede u područjima u kojima je ista bila ograničena zbog nedostatka vode. Pri tom treba voditi računa da se ne ugroze zalihe vode za ostale svrhe.

Planirani projekti ne predstavljaju izvor emisija onečišćujućih tvari u zrak niti buke. Povećane emisije onečišćujućih tvari u zrak i povećane razine buke mogu se javiti samo tijekom izgradnje. Radi se o privremenim i kratkotrajnim utjecajima na lokalnoj razini koji se sa strateškog stanovišta ne smatraju značajnim. Moguće je i negativan utjecaj na vizure područja u slučaju neprilagođavanja građevina tradicionalnom krajobrazu.

Zahvati vode za potrebe navodnjavanja mogu dovesti do povećanja razine buke u blizini naseljenih mjesta, no kako iste trebaju zadovoljavati zakonski propisanu razinu, ovaj utjecaj može se ocijeniti kao zanemariv.

#### 10.2.1 Prekogranični utjecaj

Izgradnja zaštitnih i regulacijskih građevina planiranih Višegodišnjim programom imat će utjecaj i na susjedne države.

##### Republika Mađarska

Izgradnja i rekonstrukcija nasipa uz rijeku Dravu na području Republike H će imati pozitivan utjecaj na područje Republike Mađarske u smislu smanjenja štetnog djelovanja velikih voda koje mogu uzrokovati pojave koje bi mogle narušiti kontinuitet vodotoka. Tijekom planiranih radova na nasipima uz rijeku Dravu može doći do privremene promjene staništa uslijed građevinskih radova, privremenog onečišćenja vodotoka nizvodno od zahvata tj. privremene promjene stanišnih uvjeta i posljedično privremenog uznemiravanja prisutnih jedinki životinjskih vrsta čije populacije mogu biti prisutne na obje strane obale rijeke Drave. Revitalizacije starih rukavaca Drave (Čambine i Boroš) potencijalno imaju kratkoročne negativne utjecaje u vidu gubitka postojećih pogodnih staništa za populacije životinjskih vrsta koje obitavaju s obje strane Drave, no dugoročno imaju pozitivan utjecaj na očuvanje vodenih, močvarnih i poplavnih staništa ako se planiraju s jasnim biološkim i ekološkim ciljevima, na način koji osigurava njihovu održivost (s minimalnim intervencijama u budućnosti). Prekogranični utjecaji su mali i prihvatljivi.

Tijekom planiranih radova na postojećim uspornim nasipima uz rijeku Muru može doći do privremene promjene stanišnih uvjeta i posljedično privremenog uznemiravanja prisutnih jedinki životinjskih vrsta čije populacije mogu biti prisutne na obje strane obale Mure. Radi se o lokalnim i kratkotrajnim utjecajima koji su mali i prihvatljivi. Zahvati vode iz Drave mogu imati negativan utjecaj na hidrološke prilike Drave nizvodno od zahvata te na vrste koje su izravno ili neizravno ovisni o vodnom režimu Drave te je potrebno osigurati povoljan vodni režim, odnosno ekološki prihvatljiv protok.

##### Bosna i Hercegovina

Projekt zaštite od poplava rijeke Une može imati negativan utjecaj na hidrološki režim vodotoka u smislu plavljenja desne obale Une koja je nižih visinskih kota ili nije zaštićena od poplavnih voda. Moguć je i utjecaj na morfologiju terena desne obale Une.

Tijekom planiranih radova na postojećem nasipu uz rijeku Unu može doći do privremene promjene staništa uslijed građevinskih radova, privremenog onečišćenja vodotoka nizvodno od zahvata tj. privremene promjene stanišnih uvjeta i posljedično privremenog uznemiravanja prisutnih jedinki životinjskih vrsta čije populacije mogu biti prisutne na obje strane obale rijeke Une. Izgradnja zaštitnog zida i obaloutvrde te sanacija nasipa na rijeci Uni potencijalno će utjecati na sliku krajobraza, a s obzirom na smještaj zahvata na samoj granici.

Projekti sanacije i izgradnje obaloutvrde u cilju stabilizacije obale rijeke Save dovest će do trajne promjene i gubitka obalnih staništa te staništa u koritu rijeke, što može negativno utjecati na populacije vrsta ptica i riba vezanih uz takva staništa koja obitavaju s obje strane obale rijeke Save. Dugoročno utvrđivanje riječnih obala mijenja njihovu strukturu i morfologiju te utječe na prirodne riječne procese erozije, pronosa i depozicije materijala i neizravno na dostupnost riječnih staništa.

Rekonstrukcije nasipa Save imat će kratkotrajni i lokalni utjecaj na hidromorfološke elemente vodotoka uzvodno od područja zahvata u vidu zamućenja vode za vrijeme izvođenja zahvata stoga je moguć utjecaj na strogo zaštićene biljne i životinjske vrste koje mogu obitavati s obje strane rijeke Save. Radi se o lokalnim i kratkotrajnim utjecajima koji su mali i prihvatljivi.

#### Republika Srbija

Tijekom planiranih radova na postojećim nasipima uz rijeku Dunav može doći do privremene promjene staništa uslijed građevinskih radova, privremenog onečišćenje vodotoka nizvodno od zahvata tj. privremene promjene stanišnih uvjeta i posljedično privremenog uznemiravanja prisutnih jedinki životinjskih vrsta čije populacije mogu biti prisutne na obje strane obale rijeke Dunav. Također, izgradnjom novih nasipa može doći do promjene u hidrološkim uvjetima uz rijeku. Stoga je potrebno osigurati dovoljan protok vode u vodotoku kako bi biljne i životinjske vrste nesmetano nastavile obitavati na području zahvata

Projekti stabilizacije obale rijeke Dunav obaloutvrdama dovodi do trajne promjene i gubitka obalnih staništa te staništa u koritu rijeke, što može negativno utjecati na strogo zaštićene populacije vrsta ptica i riba vezanih uz takva staništa koja obitavaju s obje strane obale rijeke Dunava. Stabilizacija obala također ima dugoročno negativan utjecaj na prirodne hidromorfološke procese, no s obzirom na to da se Glavnom ocjenom prihvatljivosti za ekološku mrežu ove Strateške studije predlaže isključivanje zahvata kojima se ne može isključiti značajno negativan utjecaj, ne očekuje se niti značajan prekogranični utjecaj.

Zahvati uređenja obale, izgradnje obaloutvrde te izgradnje i rekonstrukcije nasipa na rijeci Dunav potencijalno će utjecati na sliku krajobraza, a s obzirom na smještaj zahvata na samoj granici, moguće je da će se to odraziti i na područje Republike Srbije.

Revitalizacija vodotoka mijenja hidrološki režim vodotoka, ali u pozitivnom smislu, omogućavajući dinamiku voda kao u prirodnom stanju. Revitalizacija korita će imati pozitivan utjecaj na dinamiku podzemnih voda. Zbog navedenog moguća je promjena u hidrološkom režimu i dinamici vodotoka. Dugoročno imaju pozitivan utjecaj i na sastavnice bioraznolikosti ako se planiraju s jasnim biološkim i ekološkim ciljevima, na način koji osigurava njihovu održivost (s budućim minimalnim intervencijama).

#### Republika Slovenija

Uređenje korita rijeke Sutle može predstavljati značajan utjecaj za vrste riba i ostalih vodenih životinja prisutne s obje strane obale rijeke Sutle u vidu zauzeća staništa u vodotoku (korito i obale), uznemiravanja jedinki, onečišćenja vodotoka, mogućeg stradavanja, kao i rizik od unosa i širenja invazivnih stranih vrsta, osobito vodenih beskralješnjaka i riba. Moguća je i promjena stanišnih uvjeta nizvodno od lokacije planiranog zahvata, zbog privremenog zamućenja ili onečišćenja. Utjecaji zbog trajnog gubitka pogodnih staništa bili bi izraženiji za riblje vrste vezane uz gornje dijelove toka, s bržim protokom i šljunkovitim dnom.

Tijekom izvođenja planiranih zahvata rekonstrukcije slapa doći će do radova u koritu i uz obalu te je očekivano privremeno uznemiravanje vodenih vrsta (beskralješnjaci, ribe) zbog buke. Također, tijekom radova moguće je i zamućenje vodotoka rijeke Kupe. Moguć je manji trajni gubitak povoljnih staništa za životinjske vrste čije populacije mogu obitavati s obje strane toka rijeke Kupe, kao i stanišnih tipova, osobito u obalnom pojasu te u koritu, no navedeni utjecaj ne smatra se potencijalno značajnom jer se radi o već postojećim vodenim građevinama. Ako

neće doći do povišenja slapova njihovom rekonstrukcijom te ako se slapovi izvedu u svojem nizvodnom dijelu kaskadno, s blagim nagibom i oblože prirodnim materijalom (kamen), utjecaj tijekom korištenja se neće bitno promijeniti u odnosu na postojeće stanje, odnosno neće biti dodatne fragmentacije vodenog toka Kupe za reofilne i migratorne ugrožene vrste riba te druge vodene vrste. U slučaju da dođe do povišenja kota postojećih slapova, isto će uzrokovati fragmentaciju vodenih staništa, promjenu hidrologije uzvodno i nizvodno te značajni utjecaj uslijed promjene hidrologije kao posljedice mogućeg povišenja slapa rekonstrukcijom.

### 10.2.2 Glavna ocjena prihvatljivosti Višegodišnjeg Programa za ekološku mrežu

Višegodišnji program gradnje regulacijskih i zaštitnih vodnih građevina i građevina za melioracije svojim planskim mjerama nalazi se na području ekološke mreže Natura 2000 na prostoru Republike Hrvatske.

Provedba zahvata izgradnje regulacijskih i zaštitnih vodnih građevina planiranih Višegodišnjim programom koje uključuju izvedbu različitih zahvata u prostoru mogu rezultirati nepovoljnim utjecajem tijekom izvedbe i korištenja pojedinih zahvata na ekološku mrežu u smislu očuvanja ciljnih vrsta, njihovih pogodnih staništa i ciljnih stanišnih tipova vezanih uz vodene ekosustave, ali i okolne kopnene ekosustave na području izvođenja pojedinih zahvata (npr. privremeno uznemiravanje životinjskih vrsta; dugoročan i/ili privremen gubitak staništa, degradacija i fragmentacija staništa). Navedeni negativni utjecaji, ako postoje, mogu se ublažiti ili izbjeći u fazi projektiranja i planiranja pojedinog zahvata, odnosno određivanjem mjera u postupku ocjene prihvatljivosti zahvata za ekološku mrežu. Također, kako bi se izbjegli potencijalni negativni utjecaji i/ili kako bi se još više doprinijelo postizanju stanju voda pogodnom za ciljne vrste i staništa, potrebno je tijekom rane faze izrade planova/projekata konzultirati odgovarajuće stručnjake u području zaštite prirode i stručna tijela za zaštitu prirode na državnoj razini. Naime, razina detaljnosti podataka o obuhvatu pojedinog projekta, odnosno zahvata često je bila nedostatna kako bi se sa sigurnošću procijenio utjecaj na pojedinu ciljnu vrstu ili ciljni stanišni tip. Gdje to nije bilo moguće, ili su korišteni postojeći podaci bili nedostadni, strateškom studijom se predlaže tijekom razrade tehničke dokumentacije ili prije početka projektiranja provesti prethodna istraživanja ciljnih vrsta i/ili ciljnih staništa na području ekološke mreže. Svrha je dobiti recentne i precizne podatke o stanju i rasprostranjenosti ciljnih vrsta i ciljnih stanišnih tipova koji bi predstavljali ulazne podatke za projektiranje, a kako bi se mogla precizno postaviti ograničenja u obuhvatu projekta ili pronaći u suradnji s projektantima odgovarajuća tehnička rješenja kojima bi se utjecaj na ekološku mrežu u što većoj mjeri umanjio ili izbjegao.

Pojedini tipovi vodnih građevina za posljedicu imaju izražen **kumulativan karakter**. To se osobito odnosi na **projekte uređenja korita vodotoka i stabilizacije obala vodotoka**. Za takve se planirane projekte glavnom ocjenom, radi umanjivanja samostalnih, a ujedno i kumulativnih utjecaja, predlažu većinom mjere kojima je cilj smanjiti obuhvat zahvata na nužni obuhvat te primjenu biotehničkih rješenja ili manje agresivnih strukturnih rješenja, poput gradnje pera ili kamenih deponija u zaobilazu (gdje je primjenjivo, ovisno o vodotoku), čime bi se izbjegao izravan i trajan utjecaj na prirodne obale vodotoka. Pored toga, predlaže se tehničkim i krajobraznim rješenjima povećati raznolikost staništa na takvim građevinama. Na taj se način može umanjiti i kumulativan doprinos postojećem utjecaju.

Zahvati koji na području ekološke mreže mogu dovesti do većeg trajnog gubitka staništa su **akumulacije** planirane na prostoru ekološke mreže. Glavnom ocjenom se predlaže takve zahvate planirati u obuhvatu kojim se ne bi značajno narušilo stanje ciljnih staništa ili povoljna staništa za ciljne vrste, **odnosno planiranjem retencija umjesto akumulacija**, gdje je to svrhovito te u skladu s ciljevima zaštite od štetnog djelovanja voda i nema drugog tehničkog rješenja. Za retencije, akumulacije te druge tipove zahvata koji uključuju pregrađivanje korita potrebno je očuvati kontinuitet vodenog toka, odnosno **tehničkim mjerama spriječiti fragmentaciju vodenih staništa i omogućiti uzvodno-nizvodne migracije**.

Glavnom ocjenom identificirani su potprojekti izgradnje regulacijskih građevina i projekti izgradnje melioracijskih građevina koji su, zbog **mogućih značajnih negativnih samostalnih i/ili kumulativnih utjecaja na ciljeve**

**očuvanja ekološke mreže**, ocijenjeni s (-2) (v. sljedeću tablicu). Za te potprojekte i projekte s obzirom na pretpostavljenu veličinu i intenzitet njihovih utjecaja na strateškoj razini procjene utjecaja nije bilo moguće predložiti odgovarajuće mjere ublažavanja kojima bi se s dovoljnom sigurnošću utjecaj smanjio ispod značajno negativnog te je od provedbe istih u okviru Višegodišnjeg programa potrebno odustati jer nisu prihvatljivi za ekološku mrežu. Kako bi se postigli ciljevi zaštite od štetnog djelovanja voda, odnosno korištenja voda u svrhu navodnjavanja potrebno je za istaknute zahvate primijeniti drugačija tehnička rješenja koja neće dovesti do značajnog negativnog utjecaja na ciljne vrste i stanišne tipove te cjelovitost područja ekološke mreže. Ako to nije moguće ni nakon provedene zakonom propisane procedure, planirani potprojekt, odnosno projekt u Višegodišnjem Programu, ne može se provesti.

<b>Projektna cjelina</b>	<b>Potprojekt</b>	<b>Područje ekološke mreže za koje je identificiran moguć značajan negativan utjecaj</b>
<b>Projekti izgradnje zaštitnih građevina</b>		
<b>VGO za slivove južnog Jadrana</b>		
1 Projekt zaštite od bujičnih poplava na područjima Dubrovačkog primorja, poluotoka Pelješca i otoka Korčule, Mljeta i Lastova	6082 Uređenje bujica Konavala	POVS HR2000946 Snježnica i Konavosko polje
3 Projekt zaštite od poplava na slivu Vrgorskog polja	6061 Uređenje Baćinskih jezera	POVS HR5000031 Delta Neretve
<b>VGO za srednju i donju Savu</b>		
21 Projekt zaštite od poplava na slivu Korane	4009 Izgradnja akumulacije Lučica na Korani	POVS HR2001505 Korana nizvodno od Slunja
29 Projekt zaštite od poplava na slivovima Česme i Glogovnice	4057 Izgradnja akumulacije Kreševine	POVS HR2001220 Livade uz potok Injaticu
33 Projekt zaštite od poplava na slivu Orljave	16 Izgradnja akumulacije Kamensko, brane s pratećim građevinama na lijevom pritoku Orljave, vodotoku Brzaja	POVS HR2001286 Orljavac i HR2001329 Potoci oko Papuka
35 Projekt zaštite od poplava na području slivova Biđa i Bosuta	49 Izgradnja akumulacije Breznica	POVS HR2001328 Londža, Glogovica, Breznica
<b>VGO za Muru i gornju Dravu</b>		
39 Projekt zaštite od poplava na slivu Bednje	287 Izgradnja akumulacije na rijeci Bednji kod naselja Bednja	POVS HR2001408 Livade uz Bednju I
<b>VGO za Dunav i donju Dravu</b>		
37 Projekt zaštite od poplava rijeke Drave od Pitomače do ušća u Dunav	2109 Izgradnja višenamjenskog hidrotehničkog sustava Osijek	POP HR1000015 Srednji tok Drave, POVS HR5000015 Srednji tok Drave, POP HR1000016 Podunavlje i donje Podravlje

Projektna cjelina	Potprojekt	Područje ekološke mreže za koje je identificiran moguć značajan negativan utjecaj
		POVS HR2001308 Donji tok Drave
	345 Drava - sanacija i održavanje desne obale (km 38-Nehaj)	POP HR1000016 Podunavlje i donje Podravlje i POVS HR2001308 Donji tok Drave(što je utvrđeno i u provedenom postupku OPEM za ovaj zahvat)
45 Projekt zaštite od poplava rijeke Dunav	331 Dunav - stabilizacija desne obale od Vukovara do Vučedola (rkm 1328 -1333 - dionica D - potez od UPOV-a do Vučedola (rkm 1330+785 do rkm 1328+355)	POVS HR2000372 Dunav-Vukovar
	2043 Regulacija desne obale rijeke Dunav nizvodno od naselja Aljmaš	
<b>Gradevine za melioracije</b>		
167 Zahvat vode iz buduće akumulacije Bokanjac		POVS HR2001366 Bokanjačko blato HR1000024 Ravni kotari
124 SN Petrovo polje (akumulacija Čikola)		POVS HR2000919 Čikola i HR2001266 Vrba  ciljne vrste riba

Višegodišnjim Programom se planira veći broj zahvata **revitalizacije**. Ti projekti mogu imati značajan pozitivan utjecaj ako se izvedu na način da im se osigura dugoročno održivosti uz minimalne buduće intervencije te ostvarenje hidroloških, hidromorfoloških i biološko-ekoloških ciljeva vraćanjem dinamike poplavlivanja, strukture i morfologije korita u prirodno stanje uz očuvanje značajnih šumskih, močvarnih i vodenih staništa. Projekte revitalizacije na području ekološke mreže treba planirati tako da budu usklađeni s ciljevima očuvanja područja ekološke mreže, odnosno da dugoročno doprinose očuvanju ili poboljšanju stanja populacija ciljnih vrsta i/ili stanja ciljnih stanišnih tipova.

Mogući utjecaji koji su posljedica provedbe projekata **navodnjavanja** su gubitak i fragmentacija staništa u području izvedbe zahvata vode i dovodnih cjevovoda te u području korištenja voda. Neizravni su utjecaji promjene stanišnih uvjeta u zaobalju, bilo hidroloških, bilo zbog mogućeg onečišćenja tla i podzemnih voda uslijed povećanog unosa agrokemikalija. Značajne promjene hidroloških prilika u vodotoku nizvodno od zahvata vode i u neposrednom zaobalju moguće je izbjeći isključivo dobrim planiranjem projekata navodnjavanja, u skladu s kapacitetom vodotoka i drugih izvora vode. S obzirom na to, gdje su planovi navodnjavanja zastarjeli, treba na temelju recentnih hidroloških podataka revidirati mogućnosti korištenja voda.

## 10.3 Mjere zaštite okoliša i ublažavanja utjecaja na ciljeve očuvanja područja ekološke mreže

### 10.3.1 Mjere zaštite okoliša

#### Izgradnja regulacijskih i zaštitnih vodnih građevina

PROJEKT / SASTAVNICA	MJERA
VGO za slivove južnog Jadrana	
<b>1 Projekt zaštite od bujičnih poplava na područjima Dubrovačkog primorja, poluotoka Pelješca i otoka Korčule, Mljeta i Lastova</b>	
<b>Tlo i poljoprivredno zemljište</b>	<ul style="list-style-type: none"> <li>Prilikom planiranja i projektiranja zahvata osigurati da je utjecaj radova na eroziju tla sveden na minimum.</li> </ul>
<b>Šume i šumarstvo</b>	<ul style="list-style-type: none"> <li>Uskladiti i pratiti dinamiku izvođenja radova i sječu stabala. Zahvate izvoditi na način da se spriječi izvaljivanje stabala i klizanje terena.</li> <li>Zaštititi stabla izvan radnog pojasa.</li> <li>Pri planiranju koristiti postojeću i planiranu šumsku prometnu infrastrukturu</li> <li>Pridržavati se mjera zaštite šuma od požara..</li> </ul>
<b>Vode</b>	<ul style="list-style-type: none"> <li>Tijekom provođenja pripremnih radova treba ukloniti ostatke pokošene trave, šiblje, grmlje i drveće, ali ostaviti panjeve kako bi na prostoru predviđenom za potapanje ostalo što manje organske tvari, a smanjila se mogućnost erozije. Svi radovi moraju biti izvedeni na način da ne dođe do pogoršanja ekološkog i kemijskog stanja, odnosno uz minimalan rizik od onečišćenja na bilo koji način.</li> <li>Zaštitu voda i vodnih tijela planirati i izvoditi na cijelom području obuhvata, a strože kriterije na području zona sanitarne zaštite (uključujući i potencijalne) sukladno pravilniku kojim su utvrđene zone sanitarne zaštite izvorišta i odlukama o zonama sanitarne zaštite izvorišta.</li> <li>Prilikom planiranja zahvata u prostoru kod procjene opasnosti od štetnog djelovanja voda (poplava) uključiti i utjecaje klimatskih promjena.</li> <li>U najvećoj mogućoj mjeri sačuvati funkcionalnost postojećeg sustava zaštite od štetnih djelovanja voda i postojeći hidrološki režim. Osigurati ekološki prihvatljivi protok nizvodno od akumulacije.</li> <li>Kako bi se izbjegao negativan kumulativni utjecaj planiranih hidrotehničkih građevina, planirani objekti moraju biti dimenzionirani tako da zadovoljavaju potrebe već izgrađenih objekata uzvodno i nizvodno, kako se ne bi ugrozio postojeći hidrotehnički sustav na vodotoku.</li> </ul>
<b>Krajobraz</b>	<ul style="list-style-type: none"> <li>U što manjoj mjeri mijenjati morfologiju terena.</li> <li>Sačuvati razvijenu vegetaciju te koristiti prirodne materijale, osobito unutar zaštićenih područja (<i>PP Lastovsko otočje</i> te <i>Značajni krajobrazi: Kanjon Cetine, Rijeka Dubrovačka i Konavoski dvori</i>).</li> </ul>
<b>Bioraznolikost</b>	<ul style="list-style-type: none"> <li>Strukturne radove regulacije bujica izvoditi na što užem obuhvatu (površina) uz očuvanje prikladnih rijetkih i ugroženih staništa (prema propisima iz područja zaštite prirode) za vrste herpetofaune. Mjere za zaštitu od poplava provoditi uz minimalizaciju građevinskih utjecaja primjenom alternativnih mjera obnove/poboljšanja koje moraju biti u skladu s ekološkim potrebama vrsta i staništa, uvažavajući Stručne smjernice upravljanja rijekama (HAOP 2015).</li> <li>Strukturne radove, koje nije moguće provesti na već postojećim lokacijama, izvoditi u vremenski razdvojenom razdoblju (bez međusobnog preklapanja na dva ili više područja jednog sliva) za vrijeme niske razine vode (ljeti), uz izbjegavanje razdoblja mrijesta i gniježđenja.</li> <li>Tijekom izgradnje i održavanja provoditi mjere kojima se sprječava unos i širenje invazivnih stranih biljnih i životinjskih vrsta. prema propisima iz područja za zaštite okoliša koja utječu na zavičajnu floru</li> </ul>



	<p>i faunu ptica, riba te beskralješnjaka uz obavezno održavanje opreme od mulja i vegetacije, uklanjanje zaostalih organizama i sušenje.</p> <ul style="list-style-type: none"> <li>• Pri planiranju lokacija infrastrukture izbjegavati ugrožene i rijetke stanišne tipove. Strukturne radove stabilizacije obale i izgradnje nasipa planirati u što užem obuhvatu (minimalna potrebna visina i dužina).</li> <li>• Građevinske radove na području ekološke mreže svesti na najmanji mogući obuhvat te izbjeći zauzeće staništa i povoljnih staništa za životinjske vrste.</li> <li>• Očuvati prirodnost morfologije i strukture korita i obala vodotoka. Očuvati obalnu vegetaciju te ju obnoviti nakon izgradnje ako dođe do oštećenja.</li> <li>• Potprojekte u okviru ove projektne cjeline planirati na način da se osigura propusnost korita bujice i povezanost površinskog toka s podzemljem, a obale bujica projektirati s blagim nagibom i uz korištenje prirodnih materijala kako bi manje životinje mogle izaći iz korita.</li> <li>• Sanaciju i stabilizaciju korita prilikom regulacije i uređenja bujica svesti na najmanji mogući obuhvat te izvoditi isključivo na već antropogeno modificiranim obalama i tamo gdje poplave izravno ugrožavaju naselja ili važnu infrastrukturu.</li> </ul>
<b>Zaštićena područja</b>	<ul style="list-style-type: none"> <li>• Planirati organizaciju gradilišta na način da se u što manjoj mjeri oštećuju prirodna staništa. Smanjiti vjerojatnost unošenja i širenja stranih biljnih i životinjskih invazivnih vrsta tijekom planiranja zahvata, izgradnje ili održavanja, korištenjem isključivo autohtonih vrsta prilikom rekultivacije te pravovremenim uklanjanjem invazivnih jedinki na području radnog pojasa, prostoru za smještaj mehanizacije i drugim površinama gradilišta do uspostave autohtone vegetacije.</li> </ul>
<b>Kulturna baština</b>	<ul style="list-style-type: none"> <li>• Za sve namjeravane zahvate u prostoru, uključujući i privremeno korištenje prostora u svrhu izgradnje prateće infrastrukture, od Konzervatorskog odjela nadležnog Ministarstva prethodno ishoditi posebne uvjete iz područja zaštite i očuvanja kulturnih dobara te potvrdu projektne dokumentacije namjeravanog zahvata u prostoru izrađene u skladu s posebnim uvjetima odnosno prethodno odobrenje za planirane radove.</li> <li>• Ako se pri izvođenju zemljanih radova (na površini ili ispod površine tla, u vodi ili moru) naiđe na arheološko nalazište ili nalaze, prekinuti radove te o nalazu obavijestiti i Konzervatorski odjel nadležnog Ministarstva</li> <li>• Pri planiranju uređenja bujice na području Rijeke Dubrovačke i Brsečina izbjegavati područja zaštićenih kulturnih dobara (ljetnikovaca) kojima se mogu narušiti svojstva ovih stambenih objekata.</li> <li>• Prilikom rekonstrukcije zaštitnih sustava bujice izbjegavati područja pojedinačno zaštićenih kulturnih dobara kojima se mogu narušiti spomenička svojstva.</li> <li>• Prilikom izgradnje vodnih građevina osigurati stručni arheološki nadzor (stalni ili povremeni) za vrijeme obavljanja svih zemljanih radova na prostoru izgradnje istih. Ako bude potrebno, prekinuti radove, obaviti zaštitno arheološko istraživanje i konzervaciju pronađenih nalaza u dogovoru s Konzervatorskim odjelom nadležnog Ministarstva.</li> </ul>
<b>2 Projekt zaštite od poplava na slivu Neretve</b>	
<b>Tlo i poljoprivredno zemljište</b>	<ul style="list-style-type: none"> <li>• Izbjegavati izbor nalazišta zemljanog materijala za izgradnju zaštitnih nasipa na P1 i P2 zemljištima.</li> <li>• Prilikom planiranja i projektiranja zahvata osigurati da je utjecaj radova na eroziju tla sveden na minimum.</li> </ul>
<b>Krajobraz</b>	<ul style="list-style-type: none"> <li>• U što manjoj mjeri mijenjati morfologiju terena.</li> <li>• Sačuvati razvijenu vegetaciju te koristiti prirodne materijale ,osobito unutar vrijednih kultiviranih područja.</li> </ul>
<b>Divljač i lovstvo</b>	<ul style="list-style-type: none"> <li>• U najvećoj mjeri sačuvati vegetaciju obalnog dijela. Radove izvoditi izvan vremena gniježđenja.</li> <li>• U što većoj mjeri izbjegavati zauzeće i fragmentaciju staništa</li> </ul>
<b>Vode</b>	<ul style="list-style-type: none"> <li>• Zaštitu voda i vodnih tijela planirati i izvoditi na cijelom području obuhvata, a strože kriterije na području zona sanitarne zaštite (uključujući i potencijalne) sukladno pravilniku kojim su utvrđene zone sanitarne zaštite izvorišta i odlukama o zonama sanitarne zaštite izvorišta.</li> <li>• Prilikom planiranja zahvata u prostoru kod procjene opasnosti od štetnog djelovanja voda (poplava) uključiti i utjecaje klimatskih promjena.</li> <li>• Sakupljanje otpadnih i oborinskih voda s infrastrukturnih objekata planirati kao zatvoreni sustav odvodnje s pročišćavanjem otpadnih voda prije ispuštanja.</li> <li>• Pokose kanala treba izvesti tako da se omogućiti drenaža podzemnih voda iz zaleđa građevine prema vodotoku (propusni geotekstil, šljunčani sloj).</li> <li>• Kako bi se smanjio utjecaj na kontinuitet toka i morfologiju okolnog terena redovito održavati područje iza pregrade u smislu čišćenja istaloženog nanosa za vrijeme niskih voda.</li> </ul>

	<ul style="list-style-type: none"> <li>• Uređenje korita vodotoka izvoditi tako da se omogući tečenje podzemnih voda prema površinskom vodotoku korištenjem adekvatnih materijala za stabilizaciju korita.</li> <li>• Kako bi se izbjegao negativan kumulativni utjecaj planiranih hidrotehničkih građevina, planirani objekti moraju biti dimenzionirani tako da zadovoljavaju potrebe već izgrađenih objekata uzvodno i nizvodno, kako se ne bi ugrozio postojeći hidrotehnički sustav na vodotoku.</li> </ul>
<b>Bioraznolikost</b>	<ul style="list-style-type: none"> <li>• Strukturne radove stabilizacije obala i obnove erodiranih površina planirati i izvoditi na prethodno antropogeno uvjetovanim i modificiranim površinama, odnosno na dionicama gdje poplave izravno ugrožavaju naselja ili važnu infrastrukturu na način da se što manje zadire u prirodno stanje obala te priobalna rijetka i ugrožena staništa zaobalja (prema propisima iz područja zaštite prirode).</li> <li>• Strukturne radove obnove melioracijskih građevina na vodotocima izvesti na način da se ne sprječava longitudinalna migracijska ruta slatkovodnih vrsta riba (pr. <i>Knipowitschia croatica</i>).</li> <li>• Ako nije moguće ukloniti građevinu iz vodotoka te provesti restauraciju toka, strukturne radove izgradnje / obnove poprečnih vodnih građevina izvoditi na što užem obuhvatu (površina) uz očuvanje prikladnih rijetkih i ugroženih staništa (prema propisima iz područja zaštite prirode) za reofilne vrste. Mjere za zaštitu od poplava provoditi uz minimalizaciju građevinskih utjecaja primjenom alternativnih mjera obnove/poboljšanja koje moraju biti u skladu s ekološkim potrebama vrsta i staništa, uvažavajući Stručne smjernice upravljanja rijekama (HAOP 2015).</li> <li>• U slučaju izgradnje obaloutvrda, koristiti u najvećoj mogućoj mjeri prirodne materijale, a ako navedeno nije moguće stabilizirati donji dio riječne obale (do srednje razine protoka), a gornji ostaviti u što prirodnijem stanju. Ako je na pojedinim lokacijama neizbježna izgradnja kamene obaloutvrde, kameni nabačaj izvesti na grub način (ostavljanje starih razvijenih stabala, prekrivanje obaloutvrde zemljom za razvoj prirodne vegetacije).</li> <li>• Spriječiti širenje biljnih i životinjskih invazivnih stranih vrsta prema propisima iz područja zaštite prirode koja utječu na zavičajnu floru i faunu ptica, riba te beskralješnjaka uz obavezno održavanje opreme od mulja i vegetacije, uklanjanje zaostalih organizama i sušenje.</li> <li>• Građevinske radove svesti na najmanji mogući obuhvat te izbjeći zauzeće staništa aluvijalnih šuma, travnjačkih staništa (košanice) te vodenih i močvarnih staništa.</li> <li>• Rekonstrukcije i sanacije nasipa planirati i izvoditi u trasi postojećih nasipa, osim ako je promjena iste nužna radi zaštite od štetnog djelovanja voda.</li> <li>• Trase novih nasipa planirati na način da se vrijedna staništa i staništa značajna za očuvanje životinjskih vrsta (vodena, vlažna i močvarna staništa) obuhvate inundacijskim prostorom omeđenim nasipom te da im se očuva povoljan vodni režim i prirodna dinamika poplavlivanja. Osigurati povoljne hidrološke prilike i vodni režim nizvodno od zahvata i u okolnom ekološki ovisnom području.</li> <li>• Stabilizaciju i sanaciju obala i izgradnju obaloutvrda provoditi samo iznimno, na što kraćim odsječcima obale te na antropogeno izmijenjenim obalama, gdje je to neophodno radi zaštite ljudi i važne infrastrukture od poplava. Obuhvate obaloutvrda (duljina, visina) smanjiti u najvećoj mogućoj mjeri te ih graditi samo na lokacijama gdje je to nužno i nema drugog tehničkog rješenja (pera, kamene deponije i dr.). Kod gradnje obaloutvrda primijeniti tehnička i krajobrazna rješenja za povećanje raznolikosti staništa u koritu i na pokosu obaloutvrde.</li> <li>• Kroz tehničke aspekte projekta revitalizacije osigurati minimalne hidrotehničke intervencije u budućnosti u obuhvatu projekta revitalizacije (dugoročnu samoodrživost revitaliziranog prostora), prirodni vodni režim i prirodnu dinamiku poplavlivanja tog prostora te poboljšanje hidromorfoloških značajki vodotoka Neretve.</li> </ul>
<b>Zaštićena područja</b>	<ul style="list-style-type: none"> <li>• Planirati organizaciju gradilišta i vremensku dinamiku izvođenja radova na način da se u što manjoj mjeri oštećuju prirodna staništa i uznemiruju prisutne vrste.</li> </ul>
<b>3 Projekt zaštite od poplava na slivu Vrgorskog polja</b>	
<b>Krajobraz</b>	<ul style="list-style-type: none"> <li>• Za zahvat uređenja jezera izraditi krajobrazni elaborat.</li> <li>• Izraditi Krajobraznu studiju kojom će se povezati postojeći vodotoci i vode stajačice (plavi sustav) u mrežu zelene infrastrukture.</li> <li>• U što manjoj mjeri mijenjati morfologiju terena.</li> <li>• Sačuvati postojeći krajobrazni uzorak (pratiti postojeću parcelaciju) unutar vrijednih kultiviranih područja.</li> <li>• Sačuvati razvijenu vegetaciju te koristiti prirodne materijale.</li> </ul>
<b>Vode</b>	<ul style="list-style-type: none"> <li>• Zaštitu voda i vodnih tijela planirati i izvoditi na cijelom području obuhvata, a strože kriterije na području zona sanitarne zaštite (uključujući i potencijalne) sukladno pravilniku kojim su utvrđene zone sanitarne zaštite izvorišta i odlukama o zonama sanitarne zaštite izvorišta.</li> <li>• Prilikom planiranja zahvata uključiti i eventualne utjecaje klimatskih promjena</li> </ul>

	<ul style="list-style-type: none"> <li>• Sakupljanje otpadnih i oborinskih voda s infrastrukturnih objekata planirati kao zatvoreni sustav odvodnje s pročišćavanjem otpadnih voda prije ispuštanja.</li> <li>• Pokose kanala treba izvesti tako da se omogući drenaža podzemnih voda iz zaleđa građevine prema vodotoku (propusni geotekstil, šljunčani sloj).</li> <li>• Uređenje korita vodotoka izvoditi tako da se omogući tečenje podzemnih voda prema površinskom vodotoku korištenjem adekvatnih materijala za stabilizaciju korita.</li> <li>• Kako bi se izbjegao negativan kumulativni utjecaj planiranih hidrotehničkih građevina, planirani objekti moraju biti dimenzionirani tako da zadovoljavaju potrebe već izgrađenih objekata uzvodno i nizvodno, kako se ne bi ugrozio postojeći hidrotehnički sustav na vodotoku.</li> </ul>
<b>Bioraznolikost</b>	<ul style="list-style-type: none"> <li>• Strukturne radove stabilizacije obala i obnove erodiranih površina treba planirati i izvoditi na prethodno antropogeno uvjetovanim i modificiranim površinama, odnosno na dionicama gdje poplave izravno ugrožavaju naselja ili važnu infrastrukturu na način da se što manje zadire u prirodno stanje obala te priobalna rijetka i ugrožena staništa zaobalja (prema propisima iz područja zaštite prirode).</li> <li>• Strukturne radove obnove melioracijskih građevina na vodotocima izvesti na način da se ne sprječava longitudinalna migracijska ruta slatkovodnih vrsta riba (pr. <i>Knipowitschia croatica</i> za projekte 2, 3).</li> <li>• Strukturne radove, koje nije moguće provesti na već postojećim lokacijama, izvoditi u vremenski razdvojenom razdoblju (bez međusobnog preklapanja na dva ili više područja jednog sliva) za vrijeme niske razine vode (ljeti), uz izbjegavanje razdoblja mrijesta i gniježdenja.</li> <li>• Tijekom izvođenja i održavanja primijeniti mjere sprječavanja širenja biljnih i životinjskih invazivnih stranih vrsta prema propisima iz područja zaštite prirode koja utječu na zavičajnu floru i faunu ptica, riba te beskralješnjaka uz obavezno održavanje opreme od mulja i vegetacije, uklanjanje zaostalih organizama i sušenje.</li> <li>• Pri planiranju lokacija infrastrukture izbjegavati ugrožene i rijetke stanišne tipove. Strukturne radove stabilizacije obale i izgradnje nasipa planirati u što užem obuhvatu (minimalna potrebna visina i dužina). Radove izvesti na način da se ne sprječava / prekida longitudinalna migracijska ruta slatkovodnih vrsta riba (pr. <i>Knipowitschia croatica</i>). Mjere za zaštitu od poplava provoditi uz minimalizaciju građevinskih utjecaja primjenom alternativnih mjera obnove/poboljšanja koje moraju biti u skladu s ekološkim potrebama vrsta i staništa, uvažavajući Stručne smjernice upravljanja rijekama (HAOP 2015).</li> <li>• Građevinske radove svesti na najmanji mogući obuhvat te izbjeći zauzeće, promjenu morfologije i strukture staništa i povoljnih staništa za životinjske vrste, osobito obalnih staništa uz vodotoke i kanale, vlažnih, močvarnih i poplavnih staništa (tršćaci, rogozici).</li> <li>• Dinamiku radova planirati u skladu s ekološkim zahtjevima vrsta.</li> </ul>
<b>4 Projekt zaštite od poplava na slivu Imotsko – bekijskog polja</b>	
<b>Tlo i poljoprivredno zemljište</b>	<ul style="list-style-type: none"> <li>• Prilikom planiranja i projektiranja zahvata osigurati da je utjecaj radova na eroziju tla sveden na minimum.</li> </ul>
<b>Šume i šumarstvo</b>	<ul style="list-style-type: none"> <li>• Uskladiti i pratiti dinamiku izvođenja radova i sječu stabala. Zahvate izvoditi na način da se spriječi izvaljivanje stabala i klizanje terena te zaštititi stabla izvan radnog pojasa.</li> <li>• Pri planiranju koristiti postojeću i planiranu šumsku prometnu infrastrukturu.</li> <li>• Pridržavati se mjera zaštite šuma od požara..</li> </ul>
<b>Vode</b>	<ul style="list-style-type: none"> <li>• Tijekom provođenja pripremnih radova treba ukloniti ostatke pokošene trave, šiblje, grmlje i drveće ali ostaviti panjeve kako bi na prostoru predviđenom za potapanje ostalo što manje organske tvari, a smanjila se mogućnost erozije.</li> <li>• Sve zahvate izvesti na način da ne dođe do pogoršanja ekološkog i kemijskog stanja, odnosno uz minimalan rizik od onečišćenja na bilo koji način.</li> <li>• Zaštitu voda i vodnih tijela planirati i izvoditi na cijelom području obuhvata, a strože kriterije na području zona sanitarne zaštite (uključujući i potencijalne) sukladno pravilniku kojim su utvrđene zone sanitarne zaštite izvorišta i odlukama o zonama sanitarne zaštite izvorišta.</li> <li>• Prilikom planiranja zahvata u prostoru kod procjene opasnosti od štetnog djelovanja voda (poplava) uključiti i utjecaje klimatskih promjena.</li> <li>• Stabilizacija obala i pokosa kod navedenih građevina treba se provoditi tako da se omogući drenaža podzemnih voda iz zaleđa građevine prema vodotoku (propusni geotekstil, šljunčani sloj).</li> </ul>
<b>Bioraznolikost</b>	<ul style="list-style-type: none"> <li>• Strukturne radove regulacije bujica treba izvoditi na što užem obuhvatu (površina) uz očuvanje prikladnih rijetkih i ugroženih staništa (prema propisima iz područja zaštite prirode) za vrste herpetofaune. Mjere za zaštitu od poplava provoditi uz minimalizaciju građevinskih utjecaja primjenom</li> </ul>

	<p>alternativnih mjera obnove/poboljšanja koje moraju biti u skladu s ekološkim potrebama vrsta i staništa, uvažavajući Stručne smjernice upravljanja rijekama (HAOP 2015).</p> <ul style="list-style-type: none"> <li>• Potprojekte uređenja bujica (br. 208, 209, 6115) u okviru ove projektne cjeline planirati na način da se osigura propusnost korita bujice i povezanost površinskog toka s podzemljem, a obale bujica projektirati s blagim nagibom i uz korištenje prirodnih materijala kako bi manje životinje mogle izaći iz korita.</li> <li>• Očuvati u što većoj mjeri prirodne obale, prirodnu strukturu i morfologiju korita te obalnu vegetaciju. Očuvati u prirodnom stanju izvore i njihovu povezanost s površinskim tokovima.</li> <li>• Planirati tehničke značajke i izvođenje svih planiranih zahvata na uređenju bujica i kanala na način da se građevinski radovi, trajno zauzeće i trajne primjene prirodnih staništa u vodotocima (korito i obale) svedu na najmanji mogući (nužan) obuhvat.</li> <li>• Planirati izvođenje radova na bujicama i kanalima u sušnom razdoblju kad je korito suho te (ako je moguće) izvan razdoblja mrijesta vrsta riba u Vrljici kako bi se izbjeglo uznemiravanje.</li> </ul>
<b>Krajobraz</b>	<ul style="list-style-type: none"> <li>• U što manjoj mjeri mijenjati morfologiju terena.</li> <li>• Sačuvati postojeći krajobrazni uzorak (pratiti postojeću parcelaciju) unutar vrijednih kultiviranih područja.</li> <li>• Sačuvati razvijenu vegetaciju te koristiti prirodne materijale.</li> </ul>
<b>5 Projekt zaštite od bujičnih poplava na području makarskog primorja</b>	
<b>Tlo i poljoprivredno zemljište</b>	<ul style="list-style-type: none"> <li>• Prilikom planiranja i projektiranja zahvata osigurati da je utjecaj radova na eroziju tla sveden na minimum.</li> </ul>
<b>Šume i šumarstvo</b>	<ul style="list-style-type: none"> <li>• Uskladiti i pratiti dinamiku izvođenja radova i sječu stabala. Zahvate izvoditi na način da se spriječi izvaljivanje stabala i klizanje terena.</li> <li>• Pri planiranju koristiti postojeću i planiranu šumsku prometnu infrastrukturu.</li> <li>• Pridržavati se mjera zaštite šuma od požara.</li> </ul>
<b>Vode</b>	<ul style="list-style-type: none"> <li>• Tijekom provođenja pripremnih radova ukloniti ostatke pokošene trave, šiblje, grmlje i drveće ali ostaviti panjeve kako bi na prostoru predviđenom za potapanje ostalo što manje organske tvari a smanjila se mogućnost erozije.</li> <li>• Sve zahvate izvesti na način da ne dođe do pogoršanja ekološkog i kemijskog stanja, odnosno uz minimalan rizik od onečišćenja na bilo koji način.</li> <li>• Zaštitu voda i vodnih tijela planirati i izvoditi na cijelom području obuhvata, a strože kriterije na području zona sanitarne zaštite (uključujući i potencijalne) sukladno pravilniku kojim su utvrđene zone sanitarne zaštite izvorišta i odlukama o zonama sanitarne zaštite izvorišta.</li> <li>• Prilikom planiranja zahvata u prostoru kod procjene opasnosti od štetnog djelovanja voda (poplava) uključiti i utjecaje klimatskih promjena.</li> <li>• U najvećoj mogućoj mjeri sačuvati funkcionalnost postojećeg sustava zaštite od štetnih djelovanja voda i postojeći hidrološki režim.</li> </ul> <p>Stabilizaciju obala i pokosa kod navedenih građevina provoditi tako da se omogući drenaža podzemnih voda iz zaleđa građevine prema vodotoku (propusni geotekstil, šljunčani sloj).</p>
<b>Bioraznolikost</b>	<ul style="list-style-type: none"> <li>• Sve potprojekte u okviru ove projektne cjeline planirati na način da se osigura propusnost korita bujice i povezanost površinskog toka s podzemljem, a obale bujice projektirati s blagim nagibom i uz korištenje prirodnih materijala kako bi manje životinje mogle izaći iz korita. Očuvati u što većoj mjeri prirodne obale, prirodnu strukturu i morfologiju korita te obalnu vegetaciju.</li> </ul>
<b>Krajobraz</b>	<ul style="list-style-type: none"> <li>• U što manjoj mjeri mijenjati morfologiju terena.</li> <li>• Sačuvati razvijenu vegetaciju te koristiti prirodne materijale.</li> </ul>
<b>Kulturna baština</b>	<ul style="list-style-type: none"> <li>• Prilikom planiranja zahvata u prostoru prethodno se konzultirati s Konzervatorskim odjelom nadležnog Ministarstva te u skladu s procjenom situacije definirati daljnja postupanja.</li> </ul>
<b>6 Projekt zaštite od bujičnih poplava na područjima Srednjedalmatinskog primorja i otoka Brača, Hvara, Visa, Šolte i Čiova</b>	
<b>Tlo i poljoprivredno zemljište</b>	<ul style="list-style-type: none"> <li>• Prilikom planiranja i projektiranja zahvata osigurati da je utjecaj radova na eroziju tla sveden na minimum.</li> </ul>

<b>Šume i šumarstvo</b>	<ul style="list-style-type: none"> <li>• Uskladiti i pratiti dinamiku izvođenja radova i sječu stabala. Zahvate izvoditi na način da se spriječi izvaljivanje stabala i klizanje terena te zaštititi stabla izvan radnog pojasa.</li> <li>• Pri planiranju koristiti postojeću i planiranu šumsku prometnu infrastrukturu.</li> <li>• Pridržavati se mjera zaštite šuma od požara.</li> </ul>
<b>Vode</b>	<ul style="list-style-type: none"> <li>• Tijekom provođenja pripremnih radova ukloniti ostatke pokošene trave, šiblje, grmlje i drveće, ali ostaviti panjeve kako bi na prostoru predviđenom za potapanje ostalo što manje organske tvari a smanjila se mogućnost erozije.</li> <li>• Sve zahvate izvesti na način da ne dođe do pogoršanja ekološkog i kemijskog stanja, odnosno uz minimalan rizik od onečišćenja na bilo koji način.</li> <li>• Zaštitu voda i vodnih tijela planirati i izvoditi na cijelom području obuhvata, a strože kriterije na području zona sanitarne zaštite (uključujući i potencijalne) sukladno pravilniku kojim su utvrđene zone sanitarne zaštite izvorišta i odlukama o zonama sanitarne zaštite izvorišta.</li> <li>• Prilikom planiranja zahvata u prostoru kod procjene opasnosti od štetnog djelovanja voda (poplava) uključiti i utjecaje klimatskih promjena. U najvećoj mogućoj mjeri sačuvati integritet postojećeg sustava zaštite od štetnih djelovanja voda i postojeći hidrološki režim.</li> <li>• Stabilizaciju obala i pokosa kod navedenih građevina provoditi tako da se omogući drenaža podzemnih voda iz zaleđa građevine prema vodotoku (propusni geotekstil, šljunčani sloj).</li> </ul>
<b>Bioraznolikost</b>	<ul style="list-style-type: none"> <li>• Strukturne radove regulacije bujica treba izvoditi na što užem obuhvatu (površina) uz očuvanje prikladnih rijetkih i ugroženih staništa (prema propisima iz područja zaštite prirode) za vrste herpetofaune.</li> <li>• Ako nije moguće ukloniti građevinu iz vodotoka te provesti restauraciju toka, strukturne radove izgradnje / obnove poprečnih vodnih građevina izvoditi na što užem obuhvatu (površina) uz očuvanje prikladnih rijetkih i ugroženih staništa (prema propisima iz područja zaštite prirode) za reofilne vrste. Ujedno, radove treba izvesti na način da se ne sprječava / prekida longitudinalna migracijska ruta slatkovodnih vrsta riba.</li> <li>• Mjere za zaštitu od poplava provoditi uz minimalizaciju građevinskih utjecaja primjenom alternativnih mjera obnove/poboljšanja koje moraju biti u skladu s ekološkim potrebama vrsta i staništa, uvažavajući Stručne smjernice upravljanja rijekama (HAOP 2015).</li> <li>• Za sve planirane potprojeke tijekom izgradnje i održavanja provoditi mjere kojima se sprječava unos i širenje invazivnih stranih biljnih i životinjskih vrsta.</li> <li>• Dinamiku i način izvođenja pojedinog zahvata planirati na način da se smanji uznemiravanje životinjskih vrsta (osobito: vodozemci, ribe, ptice) u značajnim razdobljima životnog ciklusa.</li> <li>• Izvoditi radove na regulaciji i uređenju bujica i drugih vodenih tokova tijekom sušnog razdoblja, odnosno u vrijeme suhog korita bujice ili niskih vodostaja stalnih tokova (Jadro, Žrnovnica).</li> <li>• Sve potprojeke planirati na način da se osigura propusnost korita bujice i povezanost površinskog toka s podzemljem, a obale bujice projektirati s blagim nagibom i uz korištenje prirodnih materijala kako bi manje životinje mogle izaći iz korita.</li> <li>• Građevinske radove svesti na najmanji mogući obuhvat te izbjeći zauzeće vrijednih staništa i povoljnih staništa za životinjske vrste, osobito travnjačkih površina, gariga, makija, malih vodenih površina (lokve), staništa morske obale.</li> <li>• Očuvati u što većoj mjeri prirodne obale, prirodnu strukturu i morfologiju korita te obalnu vegetaciju.</li> <li>• Sanaciju i stabilizaciju korita prilikom regulacije i uređenja bujica i stalnih tokova (Jadro, Žrnovnica) svesti na najmanji mogući obuhvat te izvoditi isključivo na već antropogeno modificiranim dionicama. Koristiti biotehnička rješenja gdje je god to moguće. Na stalnim vodotocima (Jadro, Žrnovnica) očuvati vodenu vegetaciju gdje je prisutna, riparijsku vegetaciju gdje je prisutna u minimalnom pojasu od 2 m od obala vodotoka te sastav supstrata na dnu (pješčana ili šljunčana dna). Očuvati kontinuitet vodenog toka i mogućnost uzvodnih migracija riba duž vodotoka.</li> </ul>
<b>Krajobraz</b>	<ul style="list-style-type: none"> <li>• Za zahvate uređenja vodotoka izraditi krajobrazne elaborate.</li> <li>• Izraditi Krajobraznu studiju kojom će se povezati postojeći vodotoci i vode stajačice (plavi sustav) u mrežu zelene infrastrukture.</li> <li>• U što manjoj mjeri mijenjati morfologiju terena.</li> <li>• Sačuvati razvijenu vegetaciju te koristiti prirodne materijale (osobito unutar <i>Značajnog krajobraza Kanjon Cetine</i>).</li> </ul>
<b>Kulturna baština</b>	<ul style="list-style-type: none"> <li>• Za sve namjeravane zahvate u prostoru, uključujući i privremeno korištenje prostora u svrhu izgradnje prateće infrastrukture, od Konzervatorskog odjela nadležnog Ministarstva prethodno ishoditi posebne uvjete iz područja zaštite i očuvanja kulturnih dobara te potvrdu projektne dokumentacije namjeravanog zahvata u prostoru izrađene u skladu s posebnim uvjetima odnosno prethodno odobrenje za planirane radove.</li> </ul>

	<ul style="list-style-type: none"> <li>• Pri izvođenju zemljanih radova (na površini ili ispod površine zemlje te u koritima rijeka), ako se naiđe na arheološko nalazište ili nalaze, prekinuti radove te o nalazu obavijestiti nadležni Konzervatorski odjel.</li> <li>• Za sve zahvate unutar zaštićenih kulturno-povijesnih cjelina obavezno zatražiti prethodne uvjete nadležnog Konzervatorskog odjela.</li> <li>• Prilikom izgradnje vodnih građevina osigurati stručni arheološki nadzor (stalni ili povremeni) za vrijeme obavljanja svih zemljanih radova na prostoru izgradnje istih. Ako bude potrebno, prekinuti radove, obaviti zaštitno, arheološko istraživanje i konzervaciju pronađenih nalaza u dogovoru s Konzervatorskim odjelom nadležnog Ministarstva</li> </ul>
<b>7 Projekt zaštite od poplava na slivu Cetine</b>	
<b>Tlo i poljoprivredno zemljište</b>	<ul style="list-style-type: none"> <li>• Prilikom planiranja i projektiranja zahvat planirati izvan područja P1 i P2 zemljišta. Ukoliko to nije moguće, obuhvatiti što manju površinu P1 i P2 zemljišta.</li> <li>• Prilikom planiranja i projektiranja zahvata osigurati da je utjecaj radova na eroziju tla sveden na minimum.</li> </ul>
<b>Vode</b>	<ul style="list-style-type: none"> <li>• Tijekom provođenja pripremnih radova ukloniti ostatke pokošene trave, šiblje, grmlje i drveće, ali ostaviti panjeve kako bi na prostoru predviđenom za potapanje ostalo što manje organske tvari a smanjila se mogućnost erozije.</li> <li>• Sve zahvate izvesti na način da ne dođe do pogoršanja ekološkog i kemijskog stanja, odnosno uz minimalan rizik od onečišćenja na bilo koji način.</li> <li>• Zaštitu voda i vodnih tijela planirati i izvoditi na cijelom području obuhvata, a strože kriterije na području zona sanitarne zaštite (uključujući i potencijalne) sukladno pravilniku kojim su utvrđene zone sanitarne zaštite izvorišta i odlukama o zonama sanitarne zaštite izvorišta.</li> <li>• Prilikom planiranja zahvata u prostoru kod procjene opasnosti od štetnog djelovanja voda (poplava) uključiti i utjecaje klimatskih promjena. U najvećoj mogućoj mjeri sačuvati integritet postojećeg sustava zaštite od štetnih djelovanja voda i postojeći hidrološki režim.</li> <li>• Kako bi se smanjio utjecaj na kontinuitet toka i morfologiju okolnog terena redovito održavati područje iza pregrade u smislu čišćenja istaloženog nanosa za vrijeme niskih voda.</li> <li>• Uređenje korita vodotoka izvoditi tako da se omogući tečenje podzemnih voda prema površinskom vodotoku korištenjem adekvatnih materijala za stabilizaciju korita.</li> <li>• Stabilizaciju obala i pokosa kod navedenih građevina provoditi tako da se omogući drenaža podzemnih voda iz zaleđa građevine prema vodotoku (propusni geotekstil, šljunčani sloj).</li> <li>• Kako bi se izbjegao negativan kumulativni utjecaj planiranih hidrotehničkih građevina na nekom vodotoku, planirani objekti moraju biti dimenzionirani tako da zadovoljavaju potrebe već izgrađenih objekata uzvodno i nizvodno, kako se nebi ugrozio postojeći hidrotehnički sustav na vodotoku.</li> </ul>
<b>Bioraznolikost</b>	<ul style="list-style-type: none"> <li>• Strukturne radove regulacije bujica izvoditi na što užem obuhvatu (površina) uz očuvanje prikladnih rijetkih i ugroženih staništa (prema propisima iz područja zaštite prirode) za vrste herpetofaune.</li> <li>• Ako nije moguće ukloniti građevinu iz vodotoka te provesti restauraciju toka, strukturne radove izgradnje / obnove poprečnih vodnih građevina izvoditi na što užem obuhvatu (površina) uz očuvanje prikladnih rijetkih i ugroženih staništa za reofilne vrste. Ujedno, radove izvesti na način da se ne sprječava / prekida longitudinalna migracijska ruta slatkovodnih vrsta riba.</li> <li>• Mjere za zaštitu od poplava provoditi uz minimalizaciju građevinskih utjecaja primjenom alternativnih mjera obnove/poboljšanja koje moraju biti u skladu s ekološkim potrebama vrsta i staništa, uvažavajući Stručne smjernice upravljanja rijekama (HAOP 2015).</li> <li>• Unaprjeđenje postojeće infrastrukture crpne stanice usmjeriti prema ekološki prihvatljivijem obliku primjenom alternativnih mjera na projektnoj razini.</li> <li>• Sve potprojekte uređenja bujica i stalnih vodotoka u okviru ove projektne cjeline planirati na način da se osigura propusnost korita vodotoka i povezanost površinskog toka s podzemljem, a obale bujice projektirati s blagom kosinom i uz korištenje prirodnih materijala kako bi manje životinje mogle izaći iz korita.</li> <li>• Očuvati u što većoj mjeri prirodne obale, prirodnu strukturu i morfologiju korita te obalnu vegetaciju.</li> <li>• Dinamiku i način izvođenja pojedinog zahvata planirati na način da se smanji uznemiravanje životinjskih vrsta (ribe, ptice, barska kornjača) u značajnim razdobljima životnog ciklusa.</li> <li>• Izvoditi radove na regulaciji i uređenju bujica i drugih vodenih tokova tijekom sušnog razdoblja, odnosno u vrijeme suhog korita bujice ili niskih vodostaja stalnih tokova (Cetina, Kosinac).</li> <li>• Građevinske radove svesti na najmanji mogući obuhvat te izbjeći zauzeće staništa i povoljnih staništa za životinjske vrste, osobito travnjačkih površina, šikara, malih vodenih površina (lokve).</li> </ul>

	<ul style="list-style-type: none"> <li>Sanaciju i stabilizaciju korita prilikom regulacije i uređenja bujica i stalnih tokova svesti na najmanji mogući obuhvat te izvoditi isključivo na već antropogeno modificiranim dionicama. Koristiti biotehnička rješenja gdje je god to moguće. Na stalnim vodotocima očuvati vodenu vegetaciju gdje je prisutna, riparijsku vegetaciju gdje je prisutna u minimalnom pojasu od 2 m od obala vodotoka te sastav supstrata na dnu (prirodna muljevita, pješćana ili šljunčana dna). Očuvati kontinuitet vodenog toka i mogućnost uzvodnih migracija riba i beskralješnjaka duž vodotoka.</li> </ul>
<b>Šume i šumarstvo</b>	<ul style="list-style-type: none"> <li>Uskladiti i pratiti dinamiku izvođenja radova i sječu stabala. Zahvate izvoditi na način da se spriječi izvaljivanje stabala i klizanje terena te zaštititi stabla izvan radnog pojasa.</li> <li>Pri planiranju koristiti postojeću i planiranu šumsku prometnu infrastrukturu.</li> <li>Pridržavati se mjera zaštite šuma od požara.</li> </ul>
<b>Divljač i lovstvo</b>	<ul style="list-style-type: none"> <li>U najvećoj mjeri izbjegavati uklanjanje vegetacije i smanjivanje lovnoproduktivne površine.</li> <li>Radove izvoditi izvan vremena gniježdenja.</li> <li>U što većoj mjeri izbjegavati zauzeće i fragmentaciju staništa</li> </ul>
<b>Zaštićena područja</b>	<ul style="list-style-type: none"> <li>Planirati organizaciju gradilišta na način da se u što manjoj mjeri oštećuju prirodna staništa. Smanjiti mogućnost unosa i širenja invazivnih stranih biljnih vrsta tijekom planiranja, izgradnji ili održavanju, korištenjem isključivo autohtonih vrsta prilikom rekultivacije te pravovremenim uklanjanjem invazivnih jedinki na području radnog pojasa, prostoru za smještaj mehanizacije i drugim površinama gradilišta do uspostave autohtone vegetacije.</li> </ul>
<b>Krajobraz</b>	<ul style="list-style-type: none"> <li>Za zahvate uređenja vodotoka izraditi krajobrazne elaborate.</li> <li>Izraditi Krajobraznu studiju kojom će se povezati postojeći vodotoci i vode stajačice (plavi sustav) u mrežu zelene infrastrukture.</li> <li>U što manjoj mjeri mijenjati morfologiju terena.</li> <li>Sačuvati razvijenu vegetaciju te koristiti prirodne materijale (osobito unutar <i>Značajnog krajobraza Kanjon Cetine</i>).</li> </ul>
<b>Kulturna baština</b>	<ul style="list-style-type: none"> <li>Za radove na zaštićenim kulturnim dobrima zatražiti prethodno mišljenje nadležnog Konzervatorskog odjela te izraditi Konzervatorski elaborat na temelju kojeg će se procijeniti utjecaj zahvata na kulturna dobra i kulturnu baštinu.</li> <li>Za sve namjeravane zahvate u prostoru, uključujući i privremeno korištenje prostora u svrhu izgradnje prateće infrastrukture, od Konzervatorskog odjela nadležnog Ministarstva prethodno ishoditi posebne uvjete iz područja zaštite i očuvanja kulturnih dobara te potvrdu projektne dokumentacije namjeravanog zahvata u prostoru izrađene u skladu s posebnim uvjetima odnosno prethodno odobrenje za planirane radove..</li> <li>Za sve zemljane radove ako se pri izvođenju zemljanih radova (na površini ili ispod površine tla, u vodi ili moru) naiđe na arheološko nalazište ili nalaze, prekinuti radove te o nalazu obavijestiti nadležni konzervatorski odjel, u cilju osiguranja i zaštite arheološkog nalazišta i nalaza.</li> <li>Prilikom izgradnje vodnih građevina osigurati stručni arheološki nadzor (stalni ili privremeni) za vrijeme obavljanja svih zemljanih radova na prostoru izgradnje istih. Ako bude potrebno, prekinuti radove, obaviti zaštitno arheološko istraživanje i konzervaciju pronađenih nalaza u dogovoru s Konzervatorskim odjelom nadležnog Ministarstva.</li> </ul>
<b>8 Projekt zaštite od poplava na slivu Krke</b>	
<b>Tlo i poljoprivredno zemljište</b>	<ul style="list-style-type: none"> <li>Prilikom planiranja i projektiranja zahvata osigurati da je utjecaj radova na eroziju tla sveden na minimum.</li> </ul>
<b>Krajobraz</b>	<ul style="list-style-type: none"> <li>U što manjoj mjeri mijenjati morfologiju terena.</li> <li>Sačuvati razvijenu vegetaciju te koristiti prirodne materijale (osobito unutar <i>NP Krka</i> i <i>Značajnog krajobraza Krka - gornji tok</i>).</li> </ul>
<b>Vode</b>	<ul style="list-style-type: none"> <li>Tijekom provođenja pripremnih radova ukloniti ostatke pokošene trave, šiblje, grmlje i drveće ali ostaviti panjeve kako bi na prostoru predviđenom za potapanje ostalo što manje organske tvari a smanjila se mogućnost erozije.</li> <li>Sve zahvate izvesti na način da ne dođe do pogoršanja ekološkog i kemijskog stanja, odnosno uz minimalan rizik od onečišćenja na bilo koji način.</li> <li>Zaštitu voda i vodnih tijela planirati i izvoditi na cijelom području obuhvata, a strože kriterije na području zona sanitarne zaštite (uključujući i potencijalne) sukladno pravilniku kojim su utvrđene zone sanitarne zaštite izvorišta i odlukama o zonama sanitarne zaštite izvorišta.</li> <li>Prilikom planiranja zahvata u prostoru kod procjene opasnosti od štetnog djelovanja voda (poplava) uključiti i utjecaje klimatskih promjena.</li> </ul>

<b>Bioraznolikost</b>	<ul style="list-style-type: none"> <li>• Strukturne radove regulacije bujica izvoditi na što užem obuhvatu (površina) uz očuvanje prikladnih rijetkih i ugroženih staništa (prema propisima iz područja zaštite prirode) za vrste herpetofaune. Mjere za zaštitu od poplava provoditi uz minimalizaciju građevinskih utjecaja primjenom alternativnih mjera obnove/poboljšanja koje moraju biti u skladu s ekološkim potrebama vrsta i staništa, uvažavajući Stručne smjernice upravljanja rijekama (HAOP 2015).</li> <li>• Strukturne radove stabilizacije obala i obnove erodiranih površina planirati i izvoditi na prethodno antropogeno uvjetovanim i modificiranim površinama, odnosno na dionicama gdje poplave izravno ugrožavaju naselja ili važnu infrastrukturu na način da se što manje zadire u prirodno stanje obala te priobalna rijetka i ugrožena staništa zaobalja (prema propisima iz područja zaštite prirode).</li> <li>• Strukturne radove obnove melioracijskih građevina na vodotocima izvesti na način da se ne sprječava longitudinalna migracijska ruta slatkovodnih vrsta riba (pr. <i>Knipowitschia croatica</i> za projekte 2, 3).</li> <li>• Za sve planirane potprojekte provoditi tijekom izgradnje i održavanja mjere kojima se sprječava unos i širenje invazivnih stranih biljnih i životinjskih vrsta.</li> </ul>
<b>Zaštićena područja</b>	<ul style="list-style-type: none"> <li>• Planirati organizaciju gradilišta na način da se u što manjoj mjeri oštećuju prirodna staništa.</li> </ul>
<b>Kulturna baština</b>	<ul style="list-style-type: none"> <li>• Prilikom izrade dokumentacije za zahvate na područjima neposredno uz zaštićenu kulturno-povijesnu cjelinu zatražiti mišljenje nadležnog Konzervatorskog odjela.</li> <li>• Za sve namjeravane zahvate u prostoru, uključujući i privremeno korištenje prostora u svrhu izgradnje prateće infrastrukture, od Konzervatorskog odjela nadležnog Ministarstva prethodno ishoditi posebne uvjete iz područja zaštite i očuvanja kulturnih dobara te potvrdu projektne dokumentacije namjeravanog zahvata u prostoru izrađene u skladu s posebnim uvjetima odnosno prethodno odobrenje za planirane radove..</li> <li>• Za sve zemljane radove ako se pri izvođenju zemljanih radova (na površini ili ispod površine tla, u vodi ili moru) nađe na arheološko nalazište ili nalaze, prekinuti radove te o nalazu obavijestiti Konzervatorski odjel nadležnog Ministarstva.</li> <li>• Prilikom izgradnje vodnih građevina osigurati stručni arheološki nadzor (stalni ili privremeni) za vrijeme obavljanja svih zemljanih radova na prostoru izgradnje istih. Ukoliko bude potrebno, treba prekinuti radove, obaviti zaštitno arheološko istraživanje i konzervaciju pronađenih nalaza u dogovoru s Konzervatorskim odjelom nadležnog Ministarstva.</li> </ul>
<b>9 Projekt zaštite od bujičnih poplava na područjima Šibenskog primorja i šibenskih otoka</b>	
<b>Tlo i poljoprivredno zemljište</b>	<ul style="list-style-type: none"> <li>• Prilikom planiranja i projektiranja zahvata osigurati da je utjecaj radova na eroziju tla sveden na minimum.</li> </ul>
<b>Šume i šumarstvo</b>	<ul style="list-style-type: none"> <li>• Uskladiti i pratiti dinamiku izvođenja radova i sječu stabala. Zahvate izvoditi na način da se spriječi izvaljivanje stabala i klizanje terena te zaštititi stabla izvan radnog pojasa.</li> <li>• Pri planiranju koristiti postojeću i planiranu šumsku prometnu infrastrukturu.</li> <li>• Pridržavati se mjera zaštite šuma od požara.</li> </ul>
<b>Vode</b>	<ul style="list-style-type: none"> <li>• Tijekom provođenja pripremnih radova ukloniti ostatke pokošene trave, šiblje, grmlje i drveće, ali ostaviti panjeve kako bi na prostoru predviđenom za potapanje ostalo što manje organske tvari, a smanjila se mogućnost erozije.</li> <li>• Sve zahvate izvesti na način da se ne pogoršava hidromorfološko stanje vodnih tijela, odnosno da utjecaj na hidromorfološko stanje bude minimalan. Također, svi radovi moraju biti izvedeni na način da ne dođe do pogoršanja ekološkog i kemijskog stanja, odnosno uz minimalan rizik od onečišćenja na bilo koji način.</li> <li>• Zaštitu voda i vodnih tijela planirati i izvoditi na cijelom području obuhvata, a strože kriterije na području zona sanitarne zaštite (uključujući i potencijalne) sukladno pravilniku kojim su utvrđene zone sanitarne zaštite izvorišta i odlukama o zonama sanitarne zaštite izvorišta.</li> <li>• Prilikom planiranja zahvata u prostoru kod procjene opasnosti od štetnog djelovanja voda (poplava) uključiti i utjecaje klimatskih promjena. U najvećoj mogućoj mjeri sačuvati integritet postojećeg sustava zaštite od štetnih djelovanja voda i postojeći hidrološki režim. .</li> </ul>
<b>Bioraznolikost</b>	<ul style="list-style-type: none"> <li>• Strukturne radove regulacije bujica izvoditi na što užem obuhvatu (površina) uz očuvanje prikladnih rijetkih i ugroženih staništa (prema propisima iz područja zaštite prirode) za vrste herpetofaune. Mjere za zaštitu od poplava provoditi uz minimalizaciju građevinskih utjecaja primjenom alternativnih mjera obnove/poboljšanja koje moraju biti u skladu s ekološkim potrebama vrsta i staništa, uvažavajući Stručne smjernice upravljanja rijekama (HAOP 2015).</li> </ul>



	<ul style="list-style-type: none"> <li>• Za sve planirane potprojeke provoditi tijekom izgradnje i održavanja mjere kojima se sprječava unos i širenje invazivnih stranih biljnih i životinjskih vrsta.</li> </ul>
<b>Krajobraz</b>	<ul style="list-style-type: none"> <li>• U što manjoj mjeri mijenjati morfologiju terena.</li> <li>• Sačuvati razvijenu vegetaciju te koristiti prirodne materijale.</li> </ul>
<b>10 Projekt zaštite od bujičnih poplava na području Zadarskog primorja i zadarskih otoka</b>	
<b>Tlo i poljoprivredno zemljište</b>	<ul style="list-style-type: none"> <li>• Prilikom planiranja i projektiranja zahvata osigurati da je utjecaj radova na eroziju tla sveden na minimum.</li> </ul>
<b>Krajobraz</b>	<ul style="list-style-type: none"> <li>• Za zahvate uređenja vodotoka izraditi krajobrazne elaborate.</li> <li>• Izraditi Studiju kojom će se povezati postojeći vodotoci i vode stajačice (plavi sustav) u mrežu zelene infrastrukture.</li> <li>• U što manjoj mjeri mijenjati morfologiju terena.</li> <li>• Sačuvati postojeći krajobrazni uzorak (pratiti postojeću parcelaciju) unutar vrijednih kultiviranih područja.</li> <li>• Sačuvati razvijenu vegetaciju te koristiti prirodne materijale (osobito unutar <i>PP Velebit</i>).</li> </ul>
<b>Vode</b>	<ul style="list-style-type: none"> <li>• Tijekom provođenja pripremnih radova ukloniti ostatke pokošene trave, šiblje, grmlje i drveće ali ostaviti panjeve kako bi na prostoru predviđenom za potapanje ostalo što manje organske tvari a smanjila se mogućnost erozije.</li> <li>• Sve zahvate izvesti na način da ne dođe do pogoršanja ekološkog i kemijskog stanja, odnosno uz minimalan rizik od onečišćenja na bilo koji način.</li> <li>• Zaštitu voda i vodnih tijela planirati i izvoditi na cijelom području obuhvata, a strože kriterije na području zona sanitarne zaštite (uključujući i potencijalne) sukladno pravilniku kojim su utvrđene zone sanitarne zaštite izvorišta i odlukama o zonama sanitarne zaštite izvorišta.</li> <li>• Prilikom planiranja zahvata u prostoru kod procjene opasnosti od štetnog djelovanja voda (poplava) uključiti i utjecaje klimatskih promjena.</li> <li>• Uređenje korita vodotoka izvoditi tako da se omogući tečenje podzemnih voda prema površinskom vodotoku korištenjem adekvatnih materijala za stabilizaciju korita.</li> <li>• Kako bi se smanjio utjecaj na hidromorfologiju, primijeniti optimizaciju postojećih i novih hidrotehničkih građevina (pera, obaloutvrde...).</li> <li>• Stabilizacija obala i pokosa kod navedenih građevina treba se provoditi tako da se omogući drenaža podzemnih voda iz zaleđa građevine prema vodotoku (propusni geotekstil, šljunčani sloj).</li> <li>• Pokose kanala treba izvesti tako da se omogući drenaža podzemnih voda iz zaleđa građevine prema vodotoku (propusni geotekstil, šljunčani sloj).</li> <li>• Kako bi se izbjegao negativan kumulativni utjecaj planiranih hidrotehničkih građevina, planirani objekti moraju biti dimenzionirani tako da zadovoljavaju potrebe već izgrađenih objekata uzvodno i nizvodno, kako se nebi ugrozio postojeći hidrotehnički sustav na vodotoku.</li> <li>•</li> </ul>
<b>Bioraznolikost</b>	<ul style="list-style-type: none"> <li>• Strukturne radove regulacije bujica izvoditi na što užem obuhvatu (površina) uz očuvanje prikladnih rijetkih i ugroženih staništa (prema propisima iz područja zaštite prirode) za vrste herpetofaune. Mjere za zaštitu od poplava provoditi uz minimalizaciju građevinskih utjecaja primjenom alternativnih mjera obnove/poboljšanja koje moraju biti u skladu s ekološkim potrebama vrsta i staništa, uvažavajući Stručne smjernice upravljanja rijekama (HAOP 2015).</li> <li>• Strukturne radove, koje nije moguće provesti na već postojećim lokacijama, izvoditi u vremenski razdvojenom razdoblju (bez međusobnog preklapanja na dva ili više područja jednog sliva) za vrijeme niske razine vode (ljeti), uz izbjegavanje razdoblja mrijesta i gniježđenja.</li> <li>• Spriječiti širenje biljnih i životinjskih invazivnih stranih vrsta koja utječu na zavičajnu floru i faunu ptica, riba te beskralješnjaka uz obavezno održavanje opreme od mulja i vegetacije, uklanjanje zaostalih organizama i sušenje prema propisima iz područja zaštite prirode.</li> <li>• Pri planiranju lokacija infrastrukture te retencije izbjegavati ugrožene i rijetke stanišne tipove. Strukturne radove stabilizacije obale i izgradnje nasipa planirati u što užem obuhvatu (minimalna potrebna visina i dužina). Radove je potrebno izvesti na način da se ne sprječava / prekida longitudinalna migracijska ruta slatkovodnih vrsta riba (pr. <i>Knipowitschia croatica</i> za projekte 2, 3).</li> <li>• Sve potprojeke uređenja i regulacija bujica i drugih vodotoka u okviru ove projektne cjeline planirati na način da se osigura propusnost korita vodotoka i povezanost površinskog toka s podzemljem, a obale projektirati s blagom kosinom i uz korištenje prirodnih materijala kako bi manje životinje mogle izaći iz korita. Očuvati u što većoj mjeri prirodne obale, prirodnu strukturu i morfologiju korita te obalnu vegetaciju.</li> </ul>

	<ul style="list-style-type: none"> <li>• Sanaciju i stabilizaciju obala ako je potrebna kod regulacije bujica i drugih vodotoka svesti na najmanji mogući obuhvat te izvoditi isključivo na već antropogeno modificiranim obalama i tamo gdje poplave izravno ugrožavaju naselja ili važnu infrastrukturu.</li> <li>• Dinamiku izvođenja zahvata prilagoditi ekološkim zahtjevima vrsta.</li> </ul>
<b>Kulturna baština</b>	<ul style="list-style-type: none"> <li>• Prilikom planiranja zahvata u prostoru prethodno se konzultirati s Konzervatorskim odjelom nadležnog Ministarstva te u skladu s procjenom situacije definirati daljnja postupanja.</li> </ul>
<b>11 Projekt zaštite od poplava na ravnokotarskim slivovima</b>	
<b>Tlo i poljoprivredno zemljište</b>	<ul style="list-style-type: none"> <li>• Prilikom planiranja i projektiranja zahvat planirati zvan područja P1 i P2 zemljišta. Ukoliko to nije moguće, obuhvatiti što manju površinu P1 i P2 zemljišta.</li> <li>• Prilikom planiranja i projektiranja izbjegavati površine pod trajnim nasadima.</li> </ul>
<b>Vode</b>	<ul style="list-style-type: none"> <li>• Tijekom provođenja pripremnih radova ukloniti ostatke pokošene trave, šiblje, grmlje i drveće, ali ostaviti panjeve kako bi na prostoru predviđenom za potapanje ostalo što manje organske tvari a smanjila se mogućnost erozije.</li> <li>• Sve zahvate izvesti na način da ne dođe do pogoršanja ekološkog i kemijskog stanja, odnosno uz minimalan rizik od onečišćenja na bilo koji način.</li> <li>• Zaštitu voda i vodnih tijela planirati i izvoditi na cijelom području obuhvata, a strože kriterije na području zona sanitarne zaštite (uključujući i potencijalne) sukladno pravilniku kojim su utvrđene zone sanitarne zaštite izvorišta i odlukama o zonama sanitarne zaštite izvorišta.</li> <li>• Prilikom planiranja zahvata u prostoru kod procjene opasnosti od štetnog djelovanja voda (poplava) uključiti i utjecaje klimatskih promjena. Osigurati ekološki prihvatljivi protok nizvodno od akumulacije.</li> <li>• Pokose kanala treba izvesti tako da se omogući drenaža podzemnih voda iz zaleđa građevine prema vodotoku (propusni geotekstil, šljunčani sloj).</li> <li>• Kako bi se izbjegao negativan kumulativni utjecaj planiranih hidrotehničkih građevina, planirani objekti moraju biti dimenzionirani tako da zadovoljavaju potrebe već izgrađenih objekata uzvodno i nizvodno, kako se ne bi ugrozio postojeći hidrotehnički sustav na vodotoku.</li> </ul>
<b>Bioraznolikost</b>	<ul style="list-style-type: none"> <li>• Strukturne radove stabilizacije obala i obnove erodiranih površina planirati i izvoditi na prethodno antropogeno uvjetovanim i modificiranim površinama, odnosno na dionicama gdje poplave izravno ugrožavaju naselja ili važnu infrastrukturu na način da se što manje zadire u prirodno stanje obala te priobalna rijetka i ugrožena staništa zaobalja (prema propisima iz područja zaštite prirode).</li> <li>• Strukturne radove obnove melioracijskih građevina na vodotocima izvesti na način da se ne sprječava longitudinalna migracijska ruta slatkovodnih vrsta riba (pr. <i>Knipowitschia croatica</i> za projekte 2, 3).</li> <li>• Strukturne radove, koje nije moguće provesti na već postojećim lokacijama, izvoditi u vremenski razdvojenom razdoblju (bez međusobnog preklapanja na dva ili više područja jednog sliva) za vrijeme niske razine vode (ljeći), uz izbjegavanje razdoblja mriješta i gniježđenja.</li> <li>• Sprječati širenje biljnih i životinjskih invazivnih stranih vrsta koja utječu na zavičajnu floru i faunu ptica, riba te beskralješnjaka uz obavezno održavanje opreme od mulja i vegetacije, uklanjanje zaostalih organizama i sušenje prema propisima iz područja zaštite prirode.</li> <li>• Pri planiranju lokacija infrastrukture izbjegavati ugrožene i rijetke stanišne tipove. Strukturne radove stabilizacije obale i izgradnje nasipa planirati u što užem obuhvatu (minimalna potrebna visina i dužina). Mjere za zaštitu od poplava provoditi uz minimalizaciju građevinskih utjecaja primjenom alternativnih mjera obnove/poboljšanja koje moraju biti u skladu s ekološkim potrebama vrsta i staništa, uvažavajući Stručne smjernice upravljanja rijekama (HAOP 2015).</li> <li>• Građevinske radove smanjiti na nužan obuhvat, uz što manje oštećivanje i trajno zauzeće prirodnih staništa, osobito obalne vegetacije i travnjačkih staništa. Očuvati obalnu vegetaciju, osobito stara stabla topola uz vodotoke i/ili kanale kao potencijalna mjesta gniježđenja zlatovrane.</li> <li>• Radove na povremenim vodotocima (bujicama) provoditi u sušnom razdoblju kada je korito suho.</li> <li>• Dinamiku izvođenja zahvata prilagoditi ekološkim zahtjevima vrstama flore i faune na čijem se prostoru izvode građevinski radovi.</li> <li>• Sve potprojekte uređenja i regulacija bujica te rekonstrukcije kanala u okviru ove projektne cjeline planirati na način da se osigura propusnost korita vodotoka i povezanost površinskog toka s podzemijem, a obale projektirati s blagom kosinom i uz korištenje prirodnih materijala kako bi manje životinje mogle izaći iz korita. Očuvati u što većoj mjeri prirodne obale, prirodnu strukturu i morfologiju korita te obalnu vegetaciju.</li> <li>• Sanaciju i stabilizaciju obala ako je potrebna kod regulacije bujica i drugih vodotoka svesti na najmanji mogući obuhvat te izvoditi isključivo na već antropogeno modificiranim obalama i tamo gdje poplave izravno ugrožavaju naselja ili važnu infrastrukturu.</li> </ul>

<b>Šume i šumarstvo</b>	<ul style="list-style-type: none"> <li>• Uskladiti i pratiti dinamiku izvođenja radova i sječu stabala. Zahvate izvoditi na način da se spriječi izvaljivanje stabala i klizanje terena te zaštititi stabla izvan radnog pojasa.</li> <li>• Pri planiranju koristiti postojeću i planiranu šumsku prometnu infrastrukturu</li> <li>• Pridržavati se mjera zaštite šuma od požara.</li> </ul>
<b>Zaštićena područja</b>	<ul style="list-style-type: none"> <li>• Planirati organizaciju gradilišta na način da se u što manjoj mjeri oštećuju prirodna staništa.</li> </ul>
<b>Bioraznolikost</b>	<ul style="list-style-type: none"> <li>• Pri planiranju lokacija akumulacije izbjegavati ugrožene i rijetke stanišne tipove prema propisima koji definiraju područje zaštite prirode.</li> </ul>
<b>Krajobraz</b>	<ul style="list-style-type: none"> <li>• Prilikom izrade rješenja uređenja vodotoka sačuvati postojeće elementi zelene infrastrukture (vegetacija, linearni zeleni potezi, vodotoci i vode stajačice).</li> <li>• Izraditi Krajobraznu studiju kojom će se povezati postojeći vodotoci i vode stajačice (plavi sustav) u mrežu zelene infrastrukture.</li> <li>• U što manjoj mjeri mijenjati morfologiju terena.</li> <li>• Sačuvati postojeći krajobrazni uzorak (pratiti postojeću parcelaciju) unutar vrijednih kultiviranih područja.</li> <li>• Sačuvati razvijenu vegetaciju te koristiti prirodne materijale (osobito unutar <i>PP Vransko jezero</i>).</li> </ul>

## 12 Projekt zaštite od poplava na slivu Zrmanje i slivovima Ličkog platoa

<b>Vode</b>	<ul style="list-style-type: none"> <li>• Zaštitu voda i vodnih tijela planirati i izvoditi na cijelom području obuhvata, a strože kriterije na području zona sanitarne zaštite (uključujući i potencijalne) sukladno pravilniku kojim su utvrđene zone sanitarne zaštite izvorišta i odlukama o zonama sanitarne zaštite izvorišta.</li> <li>• Prilikom planiranja zahvata u prostoru kod procjene opasnosti od štetnog djelovanja voda (poplava) uključiti i utjecaje klimatskih promjena.</li> <li>• Pokose kanala treba izvesti tako da se omogući drenaža podzemnih voda iz zaleđa građevine prema vodotoku (propusni geotekstil, šljunčani sloj).</li> </ul>
<b>Bioraznolikost</b>	<ul style="list-style-type: none"> <li>• Strukturne radove, koje nije moguće provesti na već postojećim lokacijama, izvoditi u vremenski razdvojenom razdoblju (bez međusobnog preklapanja na dva ili više područja jednog sliva) za vrijeme niske razine vode (ljeti), uz izbjegavanje razdoblja mriješta i gniježđenja.</li> <li>• Spriječiti širenje biljnih i životinjskih invazivnih stranih vrsta koja utječu na zavičajnu floru i faunu ptica, riba te beskralješnjaka uz obavezno održavanje opreme od mulja i vegetacije, uklanjanje zaostalih organizama i sušenje prema propisima iz područja zaštite prirode.</li> <li>• Pri planiranju lokacija infrastrukture izbjegavati ugrožene i rijetke stanišne tipove.</li> <li>• Strukturne radove stabilizacije obale i izgradnje nasipa planirati u što užem obuhvatu (minimalna potrebna visina i dužina). Mjere za zaštitu od poplava provoditi uz minimalizaciju građevinskih utjecaja primjenom alternativnih mjera obnove/poboljšanja koje moraju biti u skladu s ekološkim potrebama vrsta i staništa, uvažavajući Stručne smjernice upravljanja rijekama (HAOP 2015).</li> </ul>
<b>Šume i šumarstvo</b>	<ul style="list-style-type: none"> <li>• Uskladiti i pratiti dinamiku izvođenja radova i sječu stabala. Zahvate izvoditi na način da se spriječi izvaljivanje stabala i klizanje terena te zaštititi stabla izvan radnog pojasa.</li> <li>•</li> </ul>
<b>Krajobraz</b>	<ul style="list-style-type: none"> <li>• U što manjoj mjeri mijenjati morfologiju terena.</li> <li>• Sačuvati razvijenu vegetaciju te koristiti prirodne materijale (osobito unutar <i>PP Velebit</i>).</li> </ul>

VGO za slivove sjevernog Jadrana

## 13 Projekt zaštite od poplava na slivovima Like i Gacke

<b>Šume i šumarstvo</b>	<ul style="list-style-type: none"> <li>• Zahvate planirati i izvoditi na način da se izbjegava zauzeće šumska područja, osobito zaštitnih šuma i šuma posebne namjene.</li> <li>• Kod zahvata retencija osigurati učinkovitu odvodnju poplavne vode iz retencije kako bi se spriječila prekomjerna stagnacija vode.</li> </ul>
<b>Divljač i lovstvo</b>	<ul style="list-style-type: none"> <li>• Zahvate planirati i izvoditi na način da se čim više sačuvaju šumska područja.</li> <li>• Ograničiti kretanje mehanizacije u svrhu sprječavanja narušavanja mira.</li> <li>• U najvećoj mjeri izbjegavati uklanjanje vegetacije i smanjivanje lovnoproduktivne površine</li> <li>• Radove izvoditi izvan vremena gniježđenja.</li> <li>• U što većoj mjeri izbjegavati zauzeće i fragmentaciju staništa</li> </ul>
<b>Vode</b>	<ul style="list-style-type: none"> <li>• Zaštitu voda i vodnih tijela planirati i izvoditi na cijelom području obuhvata, a strože kriterije na području zona sanitarne zaštite (uključujući i potencijalne) sukladno pravilniku kojim su utvrđene zone sanitarne zaštite izvorišta i odlukama o zonama sanitarne zaštite izvorišta.</li> </ul>

	<ul style="list-style-type: none"> <li>• Prilikom planiranja zahvata u prostoru kod procjene opasnosti od štetnog djelovanja voda (poplava) uključiti i utjecaje klimatskih promjena.</li> <li>• Pokose kanala treba izvesti tako da se omogući drenaža podzemnih voda iz zaleđa građevine prema vodotoku (propusni geotekstil, šljunčani sloj). Trebappravilno dimenzionirati evakuacijske građevine retencije kako bi se omogućio kontinuitet vodotoka i hidrološkog režima u vodotoku za vrijeme neekstremnih hidroloških prilika, čime bi se smanjio utjecaj na hidromorfološke elemente vodotoka.</li> <li>• Redovito čistiti nanos iz retencijskog prostora kako bi retencija imala svoju punu funkciju, a čime se posredno smanjuje negativan utjecaj na hidromorfološke elemente</li> <li>• Kako bi se izbjegao negativan kumulativni utjecaj planiranih hidrotehničkih građevina na vodotoku, planirani objekti moraju biti dimenzionirani tako da zadovoljavaju potrebe već izgrađenih objekata uzvodno i nizvodno, kako se ne bi ugrozio postojeći hidrotehnički sustav na vodotoku.</li> </ul>
<b>Bioraznolikost</b>	<ul style="list-style-type: none"> <li>• Pri planiranju lokacija retencija izbjegavati ugrožene i rijetke stanišne tipove</li> </ul>
<b>Zaštićena područja</b>	<ul style="list-style-type: none"> <li>• POrganizaciju gradilišta planirati na način da se u što manjoj mjeri oštećuju prirodna staništa. Smanjiti mogućnost unosa i širenja invazivnih stranih biljnih vrsta na projektnoj razini primjenom povećanih mjera opreza tijekom planiranja zahvata, izgradnji ili održavanju, korištenjem isključivo autohtonih vrsta prilikom rekultivacije te pravovremenim uklanjanjem invazivnih jedinki na području radnog pojasa, prostoru za smještaj mehanizacije i drugim površinama gradilišta do uspostave autohtone vegetacije.</li> </ul>
<b>Krajobraz</b>	<ul style="list-style-type: none"> <li>• Za zahvat uređenja vodotoka izraditi krajobrazni elaborat.</li> <li>• Izraditi Studiju kojom će se povezati postojeći vodotoci i vode stajačice (plavi sustav) u mrežu zelene infrastrukture.</li> <li>• U što manjoj mjeri mijenjati morfologiju terena.</li> <li>• Sačuvati razvijenu vegetaciju te koristiti prirodne materijale (osobito u blizini <i>PP Velebit</i>).</li> </ul>
<b>Kulturno-povijesna baština</b>	<ul style="list-style-type: none"> <li>• Prilikom izrade projektne dokumentacije za projekte unutar zaštićene kulturno-povijesne cjeline zatražiti mišljenje nadležnog Konzervatorskog odjela.</li> </ul>
<b>14 Projekt zaštite od bujičnih poplava na područjima Kvarnerskog primorja i otoka Krka, Cresa i Lošinja</b>	
<b>Tlo i poljoprivredno zemljište</b>	<ul style="list-style-type: none"> <li>• Prilikom planiranja i projektiranja zahvata osigurati da je utjecaj radova na eroziju tla sveden na minimum.</li> </ul>
<b>Šume i šumarstvo</b>	<ul style="list-style-type: none"> <li>• Uskladiti i pratiti dinamiku izvođenja radova i sječu stabala. Zahvate izvoditi na način da se spriječi izvaljivanje stabala i klizanje terena te zaštititi stabla izvan radnog pojasa.</li> <li>• Pri planiranju koristiti postojeću i planiranu šumsku prometnu infrastrukturu.</li> <li>• Pridržavati se mjera zaštite šuma od požara.</li> </ul>
<b>Vode</b>	<ul style="list-style-type: none"> <li>• Tijekom provođenja pripremnih radova ukloniti ostatke pokošene trave, šiblje, grmlje i drveće, ali ostaviti panjeve kako bi na prostoru predviđenom za potapanje ostalo što manje organske tvari, a smanjila se mogućnost erozije.</li> <li>• Sve zahvate izvesti na način da ne dođe do pogoršanja ekološkog i kemijskog stanja, odnosno uz minimalan rizik od onečišćenja na bilo koji način.</li> <li>• Zaštitu voda i vodnih tijela planirati i izvoditi na cijelom području obuhvata, a strože kriterije na području zona sanitarne zaštite (uključujući i potencijalne) sukladno pravilniku kojim su utvrđene zone sanitarne zaštite izvorišta i odlukama o zonama sanitarne zaštite izvorišta.</li> <li>• Prilikom planiranja zahvata u prostoru kod procjene opasnosti od štetnog djelovanja voda (poplava) uključiti i utjecaje klimatskih promjena. U najvećoj mogućoj mjeri sačuvati funkcionalnost postojećeg sustava zaštite od štetnih djelovanja voda i postojeći hidrološki režim. Uređenje korita vodotoka izvoditi tako da se omogući tečenje podzemnih voda prema površinskom vodotoku korištenjem adekvatnih materijala za stabilizaciju korita.</li> <li>• Pravilno dimenzionirati evakuacijske građevine retencije kako bi se omogućio kontinuitet vodotoka i hidrološkog režima u vodotoku za vrijeme neekstremnih hidroloških prilika, čime bi se smanjio utjecaj na hidromorfološke elemente vodotoka.</li> <li>• Redovito čistiti nanos iz retencijskog prostora kako bi retencija imala svoju punu funkciju a čime se posredno smanjuje negativan utjecaj na hidromorfološke elemente.</li> <li>• Kako bi se izbjegao negativan kumulativni utjecaj planiranih hidrotehničkih građevina na nekom vodotoku, planirani objekti moraju biti dimenzionirani tako da zadovoljavaju potrebe već izgrađenih objekata uzvodno i nizvodno, kako se ne bi ugrozio postojeći hidrotehnički sustav na vodotoku.</li> </ul>

<b>Bioraznolikost</b>	<ul style="list-style-type: none"> <li>• U slučaju pronalaska speleološkog objekta svi građevinski radovi oko objekta moraju biti zaustavljeni dok središnje tijelo državne uprave zaduženo za poslove zaštite prirode ne donese rješenje o daljnjem postupanju s objektom. Također, izgradnju tunela izvoditi danju, kada šišmiši nisu aktivni, s visokom razinom opreza, uz minimalne utjecaje na masu stijena u skladu sa propisima za zaštitu prirode.</li> <li>• Pri planiranju lokacija retencija izbjegavati ugrožene i rijetke stanišne tipove</li> <li>• Strukturne radove uređenja vodotoka planirati u što užem obuhvatu (minimalna potrebna visina i dužina). U slučaju izgradnje obaloutvrda, koristiti u najvećoj mogućoj mjeri prirodne materijale, a ako navedeno nije moguće stabilizirati donji dio riječne obale (do srednje razine protoka), a gornji ostaviti u što prirodnijem stanju. Ako je na pojedinim lokacijama neizbježna izgradnja kamene obaloutvrde, kameni nabačaj izvesti na grub način (ostavljanje starih razvijenih stabala, prekrivanje obaloutvrde zemljom za razvoj prirodne vegetacije).</li> <li>• Radove treba izvesti na način da se ne sprječava / prekida longitudinalna migracijska ruta slatkovodnih vrsta riba i onečišćenje vodotoka koji su povezani s podzemljem. Mjere za zaštitu od poplava provoditi uz minimalizaciju građevinskih utjecaja primjenom alternativnih mjera obnove/poboljšanja koje moraju biti u skladu s ekološkim potrebama vrsta i staništa, uvažavajući Stručne smjernice upravljanja rijekama (HAOP 2015).</li> <li>• Spriječiti širenje biljnih i životinjskih invazivnih stranih vrsta koja utječu na zavičajnu floru i faunu ptica, riba te beskralješnjaka uz obavezno održavanje opreme od mulja i vegetacije, uklanjanje zaostalih organizama i sušenje prema propisima iz područja zaštite prirode.</li> </ul>
<b>Krajobraz</b>	<ul style="list-style-type: none"> <li>• Za zahvate uređenja vodotoka izraditi krajobrazne elaborate.</li> <li>• Izraditi Krajobraznu studiju kojom će se povezati postojeći vodotoci i vode stajačice (plavi sustav) u mrežu zelene infrastrukture.</li> <li>• U što manjoj mjeri mijenjati morfologiju terena.</li> <li>• Sačuvati postojeći krajobrazni uzorak (pratiti postojeću parcelaciju) unutar vrijednih kultiviranih područja.</li> <li>• Sačuvati razvijenu vegetaciju te koristiti prirodne materijale.</li> </ul>
<b>Kulturna baština</b>	<ul style="list-style-type: none"> <li>• Ukoliko prilikom izgradnje vodnih građevina postoji osnovana sumnja za postojanje arheološkog nalazišta ili nekih drugih ostataka kulturne baštine, ili se ostvari interakcija s istima, u dogovoru s nadležnim Konzervatorskim odjelom osigurati stručni arheološki nadzor za vrijeme obavljanja svih zemljanih radova. Također, u slučaju nailaska na arheološko nalazište ili nalaze, prekinuti radove, i obavijestiti Konzervatorski odjel nadležnog Ministarstva koje će dalje postupati sukladno zakonskim ovlastima.</li> </ul>
<b>15 Projekt zaštite od poplava na slivu Mirne</b>	
<b>Šume i šumarstvo</b>	<ul style="list-style-type: none"> <li>• Zahvate planirati i izvoditi na način da se izbjegava zauzeće šumskih područja, osobito zaštitnih šuma i šuma posebne namjene.</li> <li>• Kod zahvata retencija osigurati učinkovitu odvodnju poplavne vode iz retencije kako bi se spriječila prekomjerna stagnacija vode.</li> </ul>
<b>Divljač i lovstvo</b>	<ul style="list-style-type: none"> <li>• Zahvate planirati i izvoditi na način da se čim više sačuvaju šumska područja.</li> <li>• Ograničiti kretanje mehanizacije u svrhu sprječavanja narušavanja mira.</li> <li>• U najvećoj mjeri izbjegavati uklanjanje vegetacije i smanjivanje lovnoproduktivne površine</li> <li>• Radove izvoditi izvan vremena gniježđenja.</li> <li>• U što većoj mjeri izbjegavati zauzeće i fragmentaciju staništa</li> </ul>
<b>Vode</b>	<ul style="list-style-type: none"> <li>• Tijekom provođenja pripremnih radova ukloniti ostatke pokošene trave, šiblje, grmlje i drveće, ali ostaviti panjeve kako bi na prostoru predviđenom za potapanje ostalo što manje organske tvari, a smanjila se mogućnost erozije.</li> <li>• Sve zahvate izvesti na način da ne dođe do pogoršanja ekološkog i kemijskog stanja, odnosno uz minimalan rizik od onečišćenja na bilo koji način.</li> <li>• Zaštitu voda i vodnih tijela planirati i izvoditi na cijelom području obuhvata, a strože kriterije na području zona sanitarne zaštite (uključujući i potencijalne) sukladno pravilniku kojim su utvrđene zone sanitarne zaštite izvorišta i odlukama o zonama sanitarne zaštite izvorišta.</li> <li>• Prilikom planiranja zahvata u prostoru kod procjene opasnosti od štetnog djelovanja voda (poplava) uključiti i utjecaje klimatskih promjena.</li> <li>• Pravilno dimenzionirati evakuacijske građevine retencije kako bi se omogućio kontinuitet vodotoka i hidrološkog režima u vodotoku za vrijeme neekstremnih hidroloških prilika, čime bi se smanjio utjecaj na hidromorfološke elemente vodotoka.</li> <li>• Redovito čistiti nanos iz retencijskog prostora kako bi retencija imala svoju punu funkciju, a čime se posredno smanjuje negativan utjecaj na hidromorfološke elemente.</li> </ul>

	<ul style="list-style-type: none"> <li>• Kako bi se smanjio utjecaj na kontinuitet toka i morfologiju okolnog terena, redovito održavati područje iza pregrade u smislu čišćenja istaloženog nanosa za vrijeme niskih voda.</li> <li>• Kako bi se izbjegao negativan kumulativni utjecaj planiranih hidrotehničkih građevina na nekom vodotoku, planirani objekti moraju biti dimenzionirani tako da zadovoljavaju potrebe već izgrađenih objekata uzvodno i nizvodno, kako se ne bi ugrozio postojeći hidrotehnički sustav na vodotoku..</li> </ul>
<b>Bioraznolikost</b>	<ul style="list-style-type: none"> <li>• Strukturne radove izgradnje pregrada izvoditi na što užem obuhvatu (površina) uz očuvanje prikladnih rijetkih i ugroženih staništa (prema propisima iz područja zaštite prirode) za reofilne vrste. Ujedno, radove izvesti na način da se ne sprječava / prekida longitudinalna migracijska ruta slatkovodnih vrsta riba.</li> <li>• Mjere za zaštitu od poplava provoditi uz minimalizaciju građevinskih utjecaja primjenom alternativnih mjera obnove/poboljšanja koje moraju biti u skladu s ekološkim potrebama vrsta i staništa, uvažavajući Stručne smjernice upravljanja rijekama (HAOP 2015). Ako je moguće, izgraditi veći broj nižih pregrada, umjesto jedne velike, čime bi se utjecaji na bioraznolikost bili manji.</li> <li>• Pri planiranju lokacija retencija izbjegavati ugrožene i rijetke stanišne tipove</li> <li>• Za sve planirane potprojeke tijekom izgradnje i održavanja provoditi mjere kojima se sprječava unos i širenje invazivnih stranih biljnih i životinjskih vrsta.</li> </ul>
<b>Krajobraz</b>	<ul style="list-style-type: none"> <li>• U što manjoj mjeri mijenjati morfologiju terena.</li> <li>• Sačuvati razvijenu vegetaciju te koristiti prirodne materijale.</li> </ul>
<b>Kulturna baština</b>	<ul style="list-style-type: none"> <li>• Prilikom planiranja zahvata u prostoru prethodno se konzultirati s Konzervatorskim odjelom nadležnog Ministarstva te u skladu s procjenom situacije definirati daljnja postupanja..</li> <li>• Za sve zemljane radove, uključujući i privremeno korištenje prostora u svrhu izgradnje prateće infrastrukture, prethodno obavijestiti nadležni konzervatorski odjel te ukoliko bude potrebno, provesti arheološki terenski pregled. Nakon pregleda, a u skladu s rezultatima odrediti daljnje mjere zaštite kulturnih dobara.</li> <li>• Ukoliko prilikom izgradnje vodnih građevina postoji osnovana sumnja za postojanje arheološkog nalazišta ili nekih drugih ostataka kulturne baštine, ili se ostvari interakcija s istima, u dogovoru s nadležnim Konzervatorskim odjelom osigurati stručni arheološki nadzor za vrijeme obavljanja svih zemljanih radova. Također, u slučaju nailaska na arheološko nalazište ili nalaze, prekinuti radove, i obavijestiti nadležno tijelo Konzervatorski odjel nadležnog Ministarstva koje će dalje postupati sukladno zakonskim ovlastima.</li> </ul>
<b>16 Projekt zaštite od poplava na slivu Raše</b>	
<b>Tlo i poljoprivredno zemljište</b>	<ul style="list-style-type: none"> <li>• Prilikom planiranja i projektiranja zahvata osigurati da je utjecaj radova na eroziju tla sveden na minimum.</li> </ul>
<b>Šume i šumarstvo</b>	<ul style="list-style-type: none"> <li>• Zahvate planirati i izvoditi na način da se izbjegava zauzeće šumskih površina, osobito zaštitnih šuma i šuma posebne namijene.</li> <li>• Kod zahvata retencija osigurati učinkovitu odvodnju poplavne vode iz retencije kako bi se spriječila prekomjerna stagnacija vode.</li> <li>• Kod zahvata uređenja bujica i regulacije vodotoka uskladiti i pratiti dinamiku izvođenja radova i sječu stabala. Zahvate izvoditi na način da se spriječi izvaljivanje stabala i klizanje terena te zaštititi stabla izvan radnog pojasa.</li> </ul>
<b>Divljač i lovstvo</b>	<ul style="list-style-type: none"> <li>• Zahvate planirati i izvoditi na način da se čim više sačuvaju šumska područja.</li> <li>• Ograničiti kretanje mehanizacije u svrhu sprječavanja narušavanja mira.</li> <li>• U najvećoj mjeri izbjegavati uklanjanje vegetacije i smanjivanje lovnoproduktivne površine</li> <li>• Radove izvoditi izvan vremena gniježđenja.</li> <li>• U što većoj mjeri izbjegavati zauzeće i fragmentaciju staništa.</li> </ul>
<b>Vode</b>	<ul style="list-style-type: none"> <li>• Tijekom provođenja pripremnih radova ukloniti ostatke pokošene trave, šiblje, grmlje i drveće, ali ostaviti panjeve kako bi na prostoru predviđenom za potapanje ostalo što manje organske tvari, a smanjila se mogućnost erozije.</li> <li>• Sve zahvate izvesti na način da ne dođe do pogoršanja ekološkog i kemijskog stanja, odnosno uz minimalan rizik od onečišćenja na bilo koji način.</li> <li>• Zaštitu voda i vodnih tijela planirati i izvoditi na cijelom području obuhvata, a strože kriterije na području zona sanitarne zaštite (uključujući i potencijalne) sukladno pravilniku kojim su utvrđene zone sanitarne zaštite izvorišta i odlukama o zonama sanitarne zaštite izvorišta.</li> <li>• Prilikom planiranja zahvata u prostoru kod procjene opasnosti od štetnog djelovanja voda (poplava) uključiti i utjecaje klimatskih promjena.</li> </ul>

	<ul style="list-style-type: none"> <li>• Pokose kanala treba izvesti tako da se omogući drenaža podzemnih voda iz zaleđa građevine prema vodotoku (propusni geotekstil, šljunčani sloj).</li> <li>• Pravilno dimenzionirati evakuacijske građevine retencije kako bi se omogućio kontinuitet vodotoka i hidrološkog režima u vodotoku za vrijeme neekstremnih hidroloških prilika, čime bi se smanjio utjecaj na hidromorfološke elemente vodotoka.</li> <li>• Redovito čistiti nanos iz retencijskog prostora kako bi retencija imala svoju punu funkciju a čime se posredno smanjuje negativan utjecaj na hidromorfološke elemente.</li> <li>• Kako bi se izbjegao negativan kumulativni utjecaj planiranih hidrotehničkih građevina na nekom vodotoku, planirani objekti moraju biti dimenzionirani tako da zadovoljavaju potrebe već izgrađenih objekata uzvodno i nizvodno, kako se ne bi ugrozio postojeći hidrotehnički sustav na vodotoku.</li> </ul>
<b>Bioraznolikost</b>	<ul style="list-style-type: none"> <li>• Pri planiranju lokacija retencija izbjegavati ugrožene i rijetke stanišne tipove</li> <li>• Pri planiranju lokacija infrastrukture izbjegavati ugrožene i rijetke stanišne tipove (prema propisima za zaštitu prirode). Strukturne radove uređenja vodotoka planirati u što užem obuhvatu (minimalna potrebna visina i dužina). U slučaju izgradnje obaloutvrda, ako je moguće, koristiti prirodne materijale, a ako navedeno nije moguće stabilizirati donji dio riječne obale (do srednje razine protoka), a gornji ostaviti u što prirodnijem stanju. Ako je na pojedinim lokacijama neizbježna izgradnja kamene obaloutvrde, kameni nabačaj izvesti na grub način (ostavljanje starih razvijenih stabala, prekrivanje obaloutvrde zemljom za razvoj prirodne vegetacije).</li> <li>• Radove izvesti na način da se ne sprječava / prekida longitudinalna migracijska ruta slatkovodnih vrsta riba i onečišćenje vodotoka koji su povezani s podzemljem. Mjere za zaštitu od poplava provoditi uz minimalizaciju građevinskih utjecaja primjenom alternativnih mjera obnove/poboljšanja koje moraju biti u skladu s ekološkim potrebama vrsta i staništa, uvažavajući Stručne smjernice upravljanja rijekama (HAOP 2015).</li> <li>• Spriječiti širenje biljnih i životinjskih invazivnih stranih vrsta prema propisima za zaštitu prirode koja utječu na zavičajnu floru i faunu ptica, riba te beskralješnjaka uz obavezno održavanje opreme od mulja i vegetacije, uklanjanje zaostalih organizama i sušenje.</li> <li>• Pokose kanala treba izvesti tako da se omogući drenaža podzemnih voda iz zaleđa građevine prema vodotoku (propusni geotekstil, šljunčani sloj).</li> <li>• Pravilno dimenzionirati evakuacijske građevine retencije kako bi se omogućio kontinuitet vodotoka i hidrološkog režima u vodotoku za vrijeme neekstremnih hidroloških prilika, čime bi se smanjio utjecaj na hidromorfološke elemente vodotoka.</li> <li>• Redovito čistiti nanos iz retencijskog prostora kako bi retencija imala svoju punu funkciju, a čime se posredno smanjuje negativan utjecaj na hidromorfološke elemente.</li> <li>• Kako bi se izbjegao negativan kumulativni utjecaj planiranih hidrotehničkih građevina na nekom vodotoku, planirane objekte dimenzionirati tako da zadovoljavaju potrebe već izgrađenih objekata uzvodno i nizvodno, kako se ne bi ugrozio postojeći hidrotehnički sustav na vodotoku.</li> </ul>
<b>Zaštićena područja</b>	<ul style="list-style-type: none"> <li>• Planirati organizaciju gradilišta na način da se u što manjoj mjeri oštećuju prirodna staništa. Smanjiti vjerojatnost unosa i širenja invazivnih stranih biljnih vrsta primjenom mjera tijekom planiranja zahvata, izgradnji ili održavanju, korištenjem isključivo autohtonih vrsta prilikom rekultivacije te pravovremenim uklanjanjem invazivnih jedinki na području radnog pojasa, prostoru za smještaj mehanizacije i drugim površinama gradilišta do uspostave autohtone vegetacije.</li> </ul>
<b>Krajobraz</b>	<ul style="list-style-type: none"> <li>• Za zahvate uređenja vodotoka izraditi krajobrazne elaborate.</li> <li>• Izraditi Krajobraznu studiju kojom će se povezati postojeći vodotoci i vode stajačice (plavi sustav) u mrežu zelene infrastrukture.</li> <li>• U što manjoj mjeri mijenjati morfologiju terena.</li> <li>• Sačuvati razvijenu vegetaciju te koristiti prirodne materijale (osobito unutar i u blizini <i>Značajnog krajobraza Pićan</i>).</li> </ul>
<b>Kulturna baština</b>	<ul style="list-style-type: none"> <li>• Prilikom planiranja zahvata u prostoru prethodno se konzultirati s Konzervatorskim odjelom nadležnog Ministarstva te u skladu s procjenom situacije definirati daljnja postupanja..</li> <li>• Za sve namjeravane zahvate u prostoru, uključujući i privremeno korištenje prostora u svrhu izgradnje prateće infrastrukture, od Konzervatorskog odjela nadležnog Ministarstva prethodno ishoditi posebne uvjete iz područja zaštite i očuvanja kulturnih dobara te potvrdu projektne dokumentacije namjeravanog zahvata u prostoru izrađene u skladu s posebnim uvjetima odnosno prethodno odobrenje za planirane radove. Za sve namjeravane zahvate u prostoru, uključujući i privremeno korištenje prostora u svrhu izgradnje prateće infrastrukture, od Konzervatorskog odjela nadležnog Ministarstva prethodno ishoditi posebne uvjete iz područja zaštite i očuvanja kulturne baštine.</li> <li>• Pri planiranju smještaja kanala u naselju Labin izbjegavati područja pojedinačno zaštićenih kulturnih dobara kojima se mogu narušiti spomenička svojstva.</li> </ul>

	<ul style="list-style-type: none"> <li>Ukoliko prilikom izgradnje vodnih građevina postoji osnovana sumnja za postojanje arheoloških ostataka, ili se ostvari interakcija s istima, u dogovoru s nadležnim Konzervatorskim odjelima osigurati stručni arheološki nadzor za vrijeme obavljanja svih zemljanih radova. Također, ukoliko bude potrebno prekinuti radove, obaviti zaštitno arheološko istraživanje i konzervaciju pronađenih nalaza u dogovoru s Konzervatorskim odjelom nadležnog Ministarstva.</li> </ul>
<b>17 Projekt zaštite od bujičnih poplava na zapadnoistarskom priobalju</b>	
<b>Šume i šumarstvo</b>	<ul style="list-style-type: none"> <li>Zahvate planirati i izvoditi na način da se izbjegava zauzeće šumskih površina, osobito zaštitnih šuma i šuma posebne namjene.</li> <li>Kod zahvata retencija osigurati učinkovitu odvodnju poplavne vode iz retencije kako bi se spriječila prekomjerna stagnacija vode.</li> </ul>
<b>Divljač i lovstvo</b>	<ul style="list-style-type: none"> <li>Zahvate planirati i izvoditi na način da se čim više sačuvaju šumska područja.</li> <li>Ograničiti kretanje mehanizacije u svrhu sprječavanja narušavanja mira.</li> <li>U najvećoj mjeri izbjegavati uklanjanje vegetacije i smanjivanje lovnoproduktivne površine</li> <li>Radove izvoditi izvan vremena gniježdenja.</li> <li>U što većoj mjeri izbjegavati zauzeće i fragmentaciju staništa</li> </ul>
<b>Krajobraz</b>	<ul style="list-style-type: none"> <li>U što manjoj mjeri mijenjati morfologiju terena.</li> <li>Sačuvati razvijenu vegetaciju te koristiti prirodne materijale.</li> </ul>
<b>Vode</b>	<ul style="list-style-type: none"> <li>Tijekom provođenja pripremnih radova ukloniti ostatke pokošene trave, šiblje, grmlje i drveće, ali ostaviti panjeve kako bi na prostoru predviđenom za potapanje ostalo što manje organske tvari a smanjila se mogućnost erozije.</li> <li>Sve zahvate izvesti na način da ne dođe do pogoršanja ekološkog i kemijskog stanja, odnosno uz minimalan rizik od onečišćenja na bilo koji način.</li> <li>Zaštitu voda i vodnih tijela planirati i izvoditi na cijelom području obuhvata, a strože kriterije na području zona sanitarne zaštite (uključujući i potencijalne) sukladno pravilniku kojim su utvrđene zone sanitarne zaštite izvorišta i odlukama o zonama sanitarne zaštite izvorišta.</li> <li>Prilikom planiranja zahvata u prostoru kod procjene opasnosti od štetnog djelovanja voda (poplava) uključiti i utjecaje klimatskih promjena. Pravilno dimenzionirati evakuacijske građevine retencije kako bi se omogućio kontinuitet vodotoka i hidrološkog režima u vodotoku za vrijeme neekstremnih hidroloških prilika, čime bi se smanjio utjecaj na hidromorfološke elemente vodotoka.</li> <li>Redovito čistiti nanos iz retencijskog prostora kako bi retencija imala svoju punu funkciju a čime se posredno smanjuje negativan utjecaj na hidromorfološke elemente.</li> <li>Pokose kanala treba izvesti tako da se omogući drenaža podzemnih voda iz zaleđa građevine prema vodotoku (propusni geotekstil, šljunčani sloj).</li> <li>Kako bi se izbjegao negativan kumulativni utjecaj planiranih hidrotehničkih građevina na nekom vodotoku, planirane objekte dimenzionirati tako da zadovoljavaju potrebe već izgrađenih objekata uzvodno i nizvodno, kako se ne bi ugrozio postojeći hidrotehnički sustav na vodotoku.</li> </ul>
<b>Bioraznolikost</b>	<ul style="list-style-type: none"> <li>Pri planiranju lokacija retencija izbjegavati ugrožene i rijetke stanišne tipove</li> </ul>
<b>Kulturna baština</b>	<ul style="list-style-type: none"> <li>Prilikom planiranja zahvata u prostoru prethodno se konzultirati s Konzervatorskim odjelom nadležnog Ministarstva te u skladu s procjenom situacije definirati daljnja postupanja. Za sve namjeravane zahvate u prostoru, uključujući i privremeno korištenje prostora u svrhu izgradnje prateće infrastrukture, od Konzervatorskog odjela nadležnog Ministarstva prethodno ishoditi posebne uvjete iz područja zaštite i očuvanja kul</li> </ul>
<b>47 Projekt zaštite od poplava na slivu Rječine</b>	
<b>Šume i šumarstvo</b>	<ul style="list-style-type: none"> <li>Kod zahvata retencija osigurati učinkovitu odvodnju poplavne vode iz retencije kako bi se spriječila prekomjerna stagnacija vode.</li> </ul>
<b>Krajobraz</b>	<ul style="list-style-type: none"> <li>U što manjoj mjeri mijenjati morfologiju terena.</li> <li>Sačuvati razvijenu vegetaciju te koristiti prirodne materijale.</li> </ul>
<b>Vode</b>	<ul style="list-style-type: none"> <li>Tijekom provođenja pripremnih radova, ukloniti ostatke pokošene trave, šiblje, grmlje i drveće, ali ostaviti panjeve kako bi na prostoru predviđenom za potapanje ostalo što manje organske tvari, a smanjila se mogućnost erozije.</li> <li>Sve zahvate izvesti na način da ne dođe do pogoršanja ekološkog i kemijskog stanja, odnosno uz minimalan rizik od onečišćenja na bilo koji način.</li> <li>Zaštitu voda i vodnih tijela planirati i izvoditi na cijelom području obuhvata, a strože kriterije na području zona sanitarne zaštite (uključujući i potencijalne) sukladno pravilniku kojim su utvrđene zone sanitarne zaštite izvorišta i odlukama o zonama sanitarne zaštite izvorišta.</li> </ul>



	<ul style="list-style-type: none"> <li>• Prilikom planiranja zahvata u prostoru kod procjene opasnosti od štetnog djelovanja voda (poplava) uključiti i utjecaje klimatskih promjena.</li> <li>• Pravilno dimenzionirati evakuacijske građevine retencije kako bi se omogućio kontinuitet vodotoka i hidrološkog režima u vodotoku za vrijeme neekstremnih hidroloških prilika, čime bi se smanjio utjecaj na hidromorfološke elemente vodotoka.</li> <li>• Redovito čistiti nanos iz retencijskog prostora kako bi retencija imala svoju punu funkciju a čime se posredno smanjuje negativan utjecaj na hidromorfološke elemente.</li> <li>• Kako bi se izbjegao negativan kumulativni utjecaj planiranih hidrotehničkih građevina na nekom vodotoku, planirane objekte dimenzionirati tako da zadovoljavaju potrebe već izgrađenih objekata uzvodno i nizvodno, kako se ne bi ugrozio postojeći hidrotehnički sustav na vodotoku.</li> </ul>
<b>Bioraznolikost</b>	<ul style="list-style-type: none"> <li>• Pri planiranju lokacija retencija izbjegavati ugrožene i rijetke stanišne tipove</li> <li>• Za sve planirane potprojeke tijekom izgradnje i održavanja provoditi mjere kojima se sprječava unos i širenje invazivnih stranih biljnih i životinjskih vrsta.</li> </ul>
<b>55 Projekt zaštite od poplava na slivu Pazinčice</b>	
<b>Šume i šumarstvo</b>	<ul style="list-style-type: none"> <li>• Kod zahvata retencija osigurati učinkovitu odvodnju poplavne vode iz retencije kako bi se spriječila prekomjerna stagnacija vode.</li> </ul>
<b>Krajobraz</b>	<ul style="list-style-type: none"> <li>• U što manjoj mjeri mijenjati morfologiju terena.</li> <li>• Sačuvati razvijenu vegetaciju te koristiti prirodne materijale.</li> </ul>
<b>Divljač i lovstvo</b>	<ul style="list-style-type: none"> <li>• Zahvate planirati i izvoditi na način da se čim više sačuvaju šumska područja.</li> <li>• Ograničiti kretanje mehanizacije u svrhu sprječavanja narušavanja mira.</li> <li>• U najvećoj mjeri izbjegavati uklanjanje vegetacije i smanjivanje lovnoproduktivne površine</li> <li>• Radove izvoditi izvan vremena gniježđenja.</li> <li>• U što većoj mjeri izbjegavati zauzeće i fragmentaciju staništa.</li> </ul>
<b>Vode</b>	<ul style="list-style-type: none"> <li>• Tijekom provođenja pripremnih radova ukloniti ostatke pokošene trave, šiblje, grmlje i drveće ali ostaviti panjeve kako bi na prostoru predviđenom za potapanje ostalo što manje organske tvari a smanjila se mogućnost erozije.</li> <li>• Sve zahvate izvesti na način da ne dođe do pogoršanja ekološkog i kemijskog stanja, odnosno uz minimalan rizik od onečišćenja na bilo koji način.</li> <li>• Zaštitu voda i vodnih tijela planirati i izvoditi na cijelom području obuhvata, a strože kriterije na području zona sanitarne zaštite (uključujući i potencijalne) sukladno pravilniku kojim su utvrđene zone sanitarne zaštite izvorišta i odlukama o zonama sanitarne zaštite izvorišta.</li> <li>• Prilikom planiranja zahvata u prostoru kod procjene opasnosti od štetnog djelovanja voda (poplava) uključiti i utjecaje klimatskih promjena.</li> <li>• Pravilno dimenzionirati evakuacijske građevine retencije kako bi se omogućio kontinuitet vodotoka i hidrološkog režima u vodotoku za vrijeme neekstremnih hidroloških prilika, čime bi se smanjio utjecaj na hidromorfološke elemente vodotoka.</li> <li>• Redovito čistiti nanos iz retencijskog prostora kako bi retencija imala svoju punu funkciju a čime se posredno smanjuje negativan utjecaj na hidromorfološke elemente.</li> <li>• Kako bi se izbjegao negativan kumulativni utjecaj planiranih hidrotehničkih građevina na nekom vodotoku, planirane objekte moraju biti dimenzionirati tako da zadovoljavaju potrebe već izgrađenih objekata uzvodno i nizvodno, kako se ne bi ugrozio postojeći hidrotehnički sustav na vodotoku</li> </ul>
<b>Bioraznolikost</b>	<ul style="list-style-type: none"> <li>• Pri planiranju lokacija retencija izbjegavati ugrožene i rijetke stanišne tipove</li> <li>• Za sve planirane potprojeke tijekom izgradnje i održavanja provoditi mjere kojima se sprječava unos i širenje invazivnih stranih biljnih i životinjskih vrsta.</li> </ul>
<b>56 Projekt zaštite od poplava na slivu Boljunčice</b>	
<b>Tlo i poljoprivredno zemljište</b>	<ul style="list-style-type: none"> <li>• Prilikom planiranja i projektiranja zahvata osigurati da je utjecaj radova na eroziju tla sveden na minimum.</li> </ul>
<b>Šume i šumarstvo</b>	<ul style="list-style-type: none"> <li>• Uskladiti i pratiti dinamiku izvođenja radova i sječe stabala. Zahvate izvoditi na način da se spriječi izvaljivanje stabala i klizanje terena te zaštititi stabla izvan radnog pojasa.</li> </ul>
<b>Krajobraz</b>	<ul style="list-style-type: none"> <li>• Prilikom izrade rješenja uređenja vodotoka sačuvati postojeće elemente zelene infrastrukture (vegetacija, linearni zeleni potezi, vodotoci i vode stajačice).</li> <li>• Izraditi Krajobraznu studiju kojom će se povezati postojeći vodotoci i vode stajačice (plavi sustav) u mrežu zelene infrastrukture.</li> </ul>

	<ul style="list-style-type: none"> <li>• U što manjoj mjeri mijenjati morfologiju terena.</li> <li>• Sačuvati razvijenu vegetaciju te koristiti prirodne materijale.</li> </ul>
<b>Divljač i lovstvo</b>	<ul style="list-style-type: none"> <li>• Zahvate planirati i izvoditi na način da se čim više sačuvaju šumska područja.</li> <li>• Ograničiti kretanje mehanizacije u svrhu sprječavanja narušavanja mira.</li> <li>• U najvećoj mjeri izbjegavati uklanjanje vegetacije i smanjivanje lovnoproduktivne površine</li> <li>• Radove izvoditi izvan vremena gniježdenja.</li> <li>• U što većoj mjeri izbjegavati zauzeće i fragmentaciju staništa</li> </ul>
<b>Vode</b>	<ul style="list-style-type: none"> <li>• Tijekom provođenja pripremnih radova ukloniti ostatke pokošene trave, šiblje, grmlje i drveće ali ostaviti panjeve kako bi na prostoru predviđenom za potapanje ostalo što manje organske tvari a smanjila se mogućnost erozije.</li> <li>• Sve zahvate izvesti na način da se ne pogoršava hidromorfološko stanje vodnih tijela, odnosno da utjecaj na hidromorfološko stanje bude minimalan. Također, svi radovi moraju biti izvedeni na način da ne dođe do pogoršanja ekološkog i kemijskog stanja, odnosno uz minimalan rizik od onečišćenja na bilo koji način.</li> <li>• Zaštitu voda i vodnih tijela planirati i izvoditi na cijelom području obuhvata, a strože kriterije na području zona sanitarne zaštite (uključujući i potencijalne) sukladno pravilniku kojim su utvrđene zone sanitarne zaštite izvorišta i odlukama o zonama sanitarne zaštite izvorišta.</li> <li>• Prilikom planiranja zahvata u prostoru kod procjene opasnosti od štetnog djelovanja voda (poplava) uključiti i utjecaje klimatskih promjena.</li> <li>• Uređenje korita vodotoka izvoditi tako da se omogući tečenje podzemnih voda prema površinskom vodotoku korištenjem adekvatnih materijala za stabilizaciju korita.</li> </ul>
<b>Bioraznolikost</b>	<ul style="list-style-type: none"> <li>• Pri planiranju lokacija akumulacije izbjegavati ugrožene i rijetke stanišne tipove, s naglaskom na NKS A.1.3. Neobrasle i slabo obrasle obale stajaćica</li> <li>• Pri planiranju lokacija infrastrukture izbjegavati ugrožene i rijetke stanišne tipove (prema propisima iz područja zaštite prirode). Strukturne radove uređenja vodotoka planirati u što užem obuhvatu (minimalna potrebna visina i dužina) . U slučaju izgradnje obaloutvrda, ako je moguće koristiti prirodne materijale, a ako navedeno nije moguće stabilizirati donji dio riječne obale (do srednje razine protoka), a gornji ostaviti u što prirodnijem stanju. Ako je na pojedinim lokacijama neizbježna izgradnja kamene obaloutvrde, kameni nabačaj izvesti na grub način (ostavljanje starih razvijenih stabala, prekrivanje obaloutvrde zemljom za razvoj prirodne vegetacije).</li> <li>• Radove izvesti na način da se ne sprječava / prekida longitudinalna migracijska ruta slatkovodnih vrsta riba i onečišćenje vodotoka koji su povezani s podzemljem. Mjere za zaštitu od poplava provoditi uz minimalizaciju građevinskih utjecaja primjenom alternativnih mjera obnove/poboljšanja koje moraju biti u skladu s ekološkim potrebama vrsta i staništa, uvažavajući Stručne smjernice upravljanja rijekama (HAOP 2015).</li> <li>• Spriječiti širenje biljnih i životinjskih invazivnih stranih vrsta koja utječu na zavičajnu floru i faunu ptica, riba te beskralješnjaka uz obavezno održavanje opreme od mulja i vegetacije, uklanjanje zaostalih organizama i sušenje prema propisima iz područja zaštite prirode.</li> </ul>
<b>57 Projekt zaštite od poplava na slivu Lokvarke</b>	
<b>Šume i šumarstvo</b>	<ul style="list-style-type: none"> <li>• Pri planiranju lokacije akumulacije izbjegavati zauzeće šumskih površina.</li> <li>• Razmotriti alternativno rješenje (izgradnju retencije) kojom bi se postigao cilj zaštite od poplava.</li> </ul>
<b>Divljač i lovstvo</b>	<ul style="list-style-type: none"> <li>• Zahvate planirati i izvoditi na način da se čim više sačuvaju šumska područja.</li> <li>• Ograničiti kretanje mehanizacije u svrhu sprječavanja narušavanja mira.</li> <li>• U najvećoj mjeri izbjegavati uklanjanje vegetacije i smanjivanje lovnoproduktivne površine</li> <li>• Radove izvoditi izvan vremena gniježdenja.</li> <li>• U što većoj mjeri izbjegavati zauzeće i fragmentaciju staništa</li> </ul>
<b>Vode</b>	<ul style="list-style-type: none"> <li>• Tijekom provođenja pripremnih radova ukloniti ostatke pokošene trave, šiblje, grmlje i drveće, ali ostaviti panjeve kako bi na prostoru predviđenom za potapanje ostalo što manje organske tvari a smanjila se mogućnost erozije.</li> <li>• Sve zahvate izvesti na način da ne dođe do pogoršanja ekološkog i kemijskog stanja, odnosno uz minimalan rizik od onečišćenja na bilo koji način.</li> <li>• Zaštitu voda i vodnih tijela planirati i izvoditi na cijelom području obuhvata, a strože kriterije na području zona sanitarne zaštite (uključujući i potencijalne) sukladno pravilniku kojim su utvrđene zone sanitarne zaštite izvorišta i odlukama o zonama sanitarne zaštite izvorišta.</li> <li>• Prilikom planiranja zahvata u prostoru kod procjene opasnosti od štetnog djelovanja voda (poplava) uključiti i utjecaje klimatskih promjena.</li> <li>• Osigurati ekološki prihvatljivi protok nizvodno od akumulacije.</li> </ul>

<b>Bioraznolikost</b>	<ul style="list-style-type: none"> <li>• Pri planiranju lokacija akumulacije izbjegavati ugrožene i rijetke stanišne tipove, s naglaskom na NKS A.1.3. Neobrasle i slabo obrasle obale stajačica</li> <li>• Osigurati cjelogodišnji povoljan hidrološki režim nizvodno od akumulacije, odnosno ekološki prihvatljiv protok.</li> <li>• Tijekom izgradnje i održavanja provoditi mjere kojima se sprječava unos i širenje invazivnih stranih biljnih i životinjskih vrsta.</li> <li>• Smanjiti obuhvat akumulacije Križ i tehničkim rješenjima održati kontinuitet vodotoka ako se temeljem bioloških istraživanja utvrdi potencijalno značajan gubitak stanišnih tipova, povoljnih staništa za životinjske vrste te fragmentacija staništa za životinjske vrste. Planirati akumulaciju na način da se ne prekine kontinuitet vodotoka te se onemoguće longitudinalne migracije vodenih životinja. Osigurati cjelogodišnji povoljan hidrološki režim nizvodno od akumulacije, odnosno ekološki prihvatljiv protok. Prilagoditi dinamiku i način izvođenja zahvata da se smanji uznemiravanje vrsta, osobito ptica, vodozemaca i šišmiša.</li> <li>• Ako utjecaj nije moguće navedenim mjerama ublažiti do razine prihvatljivosti, revidirati potrebu za izgradnjom akumulacije u svrhu zaštite od štetnog djelovanja voda te razraditi varijantno ili alternativno rješenje (npr. mogućnost izgradnje retencije umjesto akumulacije) kojima bi se postigao cilj zaštite od poplava.</li> </ul>
<b>Krajobraz</b>	<ul style="list-style-type: none"> <li>• Za zahvat izgradnje akumulacije izraditi krajobrazni elaborat.</li> <li>• U što manjoj mjeri mijenjati morfologiju terena.</li> <li>• Sačuvati razvijenu vegetaciju te koristiti prirodne materijale.</li> </ul>
VGO srednja i donja Sava	
<b>18 Projekt zaštite od poplava na slivu Gornje Kupe</b>	
<b>Krajobraz</b>	<ul style="list-style-type: none"> <li>• U što manjoj mjeri mijenjati morfologiju terena.</li> <li>• Sačuvati razvijenu vegetaciju te koristiti prirodne materijale.</li> </ul>
<b>Vode</b>	<ul style="list-style-type: none"> <li>• Zaštitu voda i vodnih tijela planirati i izvoditi na cijelom području obuhvata, a strože kriterije na području zona sanitarne zaštite (uključujući i potencijalne) sukladno pravilniku kojim su utvrđene zone sanitarne zaštite izvorišta i odlukama o zonama sanitarne zaštite izvorišta.</li> <li>• Prilikom planiranja zahvata u prostoru kod procjene opasnosti od štetnog djelovanja voda (poplava) uključiti i utjecaje klimatskih promjena.</li> <li>• Sakupljanje otpadnih i oborinskih voda s infrastrukturnih objekata planirati kao zatvoreni sustav odvodnje s pročišćavanjem otpadnih voda prije ispuštanja.</li> <li>• Tijekom izgradnje i modernizacije objekata zaštite od poplava u najvećoj mogućoj mjeri sačuvati funkcionalnost postojećeg sustava zaštite od štetnih djelovanja voda i postojeći hidrološki režim.</li> <li>• Kako bi se smanjio utjecaj na kontinuitet toka i morfologiju okolnog terena redovito održavati područje iza pregrade u smislu čišćenja istaloženog nanosa za vrijeme niskih voda.</li> </ul>
<b>Bioraznolikost</b>	<ul style="list-style-type: none"> <li>• Za sve planirane potprojeke provoditi tijekom izgradnje i održavanja mjere kojima se sprječava unos i širenje invazivnih stranih biljnih i životinjskih vrsta.</li> </ul>
<b>Kulturna baština</b>	<ul style="list-style-type: none"> <li>• Prilikom planiranja zahvata u prostoru prethodno se konzultirati s Konzervatorskim odjelom nadležnog Ministarstva te u skladu s procjenom situacije definirati daljnja postupanja.</li> <li>• Za sve namjeravane zahvate u prostoru, uključujući i privremeno korištenje prostora u svrhu izgradnje prateće infrastrukture, od Konzervatorskog odjela nadležnog Ministarstva prethodno ishoditi posebne uvjete iz područja zaštite i očuvanja kulturnih dobara te potvrdu projektne dokumentacije namjeravanog zahvata u prostoru izrađene u skladu s posebnim uvjetima odnosno prethodno odobrenje za planirane radove.</li> <li>• Za sve namjeravane zahvate u prostoru, uključujući i privremeno korištenje prostora u svrhu izgradnje prateće infrastrukture, od Konzervatorskog odjela nadležnog Ministarstva prethodno ishoditi posebne uvjete iz područja zaštite i očuvanja kulturne baštine.</li> <li>• Ukoliko prilikom izgradnje vodnih građevina postoji osnovana sumnja za postojanje arheoloških ostataka, ili se ostvari interakcija s istima, u dogovoru s nadležnim Konzervatorskim odjelima osigurati stručni arheološki nadzor za vrijeme obavljanja svih zemljanih radova. Ako bude potrebno, prekinuti radove, obaviti zaštitno arheološko istraživanje i konzervaciju pronađenih nalaza u dogovoru s Konzervatorskim odjelom nadležnog Ministarstva.</li> </ul>
<b>19 Projekt zaštite od poplava Grada Ogulina</b>	
<b>Bioraznolikost</b>	<ul style="list-style-type: none"> <li>• Pri planiranju lokacija retencija izbjegavati ugrožene i rijetke stanišne tipove (prema propisima iz područja zaštite prirode).</li> </ul>

	<ul style="list-style-type: none"> <li>• Strukturne radove uređenja vodotoka planirati u što užem obuhvatu (minimalna potrebna visina i dužina). U slučaju izgradnje obaloutvrda, ako je moguće koristiti prirodne materijale, a ako navedeno nije moguće, stabilizirati donji dio riječne obale (do srednje razine protoka), a gornji ostaviti u što prirodnijem stanju. Ako je na pojedinim lokacijama neizbježna izgradnja kamene obaloutvrde, kameni nabačaj izvesti na grub način (ostavljanje starih razvijenih stabala, prekrivanje obaloutvrde zemljom za razvoj prirodne vegetacije).</li> <li>• Radove izvesti na način da se ne sprječava / prekida longitudinalna migracijska ruta slatkovodnih vrsta riba i onečišćenje vodotoka koji su povezani s podzemljem. Mjere za zaštitu od poplava provoditi uz minimalizaciju građevinskih utjecaja primjenom alternativnih mjera obnove/poboljšanja koje moraju biti u skladu s ekološkim potrebama vrsta i staništa, uvažavajući Stručne smjernice upravljanja rijekama (HAOP 2015).</li> <li>• Sprječati širenje biljnih i životinjskih invazivnih stranih vrsta prema propisima iz područja zaštite prirode koja utječu na zavičajnu floru i faunu ptica, riba te beskralješnjaka uz obavezno održavanje opreme od mulja i vegetacije, uklanjanje zaostalih organizama i sušenje.</li> <li>• Na planiranoj retenciji Ogulin osigurati dovoljne količine vode u vodotocima nizvodno kako bi se omogućilo nesmetano obavljanje i razvoj akvakulture na obližnjem pritoku.</li> </ul>
<b>Vode</b>	<ul style="list-style-type: none"> <li>• Tijekom provođenja pripremnih radova ukloniti ostatke pokošene trave, šiblje, grmlje i drveće ali ostaviti panjeve kako bi na prostoru predviđenom za potapanje ostalo što manje organske tvari a smanjila se mogućnost erozije.</li> <li>• Sve zahvate izvesti na način da se ne pogoršava hidromorfološko stanje vodnih tijela, odnosno da utjecaj na hidromorfološko stanje bude minimalan. Također, svi radovi moraju biti izvedeni na način da ne dođe do pogoršanja ekološkog i kemijskog stanja, odnosno uz minimalan rizik od onečišćenja na bilo koji način.</li> <li>• Zaštitu voda i vodnih tijela planirati i izvoditi na cijelom području obuhvata, a strože kriterije na području zona sanitarne zaštite (uključujući i potencijalne) sukladno pravilniku kojim su utvrđene zone sanitarne zaštite izvorišta i odlukama o zonama sanitarne zaštite izvorišta.</li> <li>• Prilikom planiranja zahvata u prostoru kod procjene opasnosti od štetnog djelovanja voda (poplava) uključiti i utjecaje klimatskih promjena</li> <li>• Pravilno dimenzionirati evakuacijske građevine retencije kako bi se omogućio kontinuitet vodotoka i hidrološkog režima u vodotoku za vrijeme neekstremnih hidroloških prilika, čime bi se smanjio utjecaj na hidromorfološke elemente vodotoka.</li> <li>• Redovito čistiti nanos iz retencijskog prostora kako bi retencija imala svoju punu funkciju, a čime se posredno smanjuje negativan utjecaj na hidromorfološke elemente.</li> <li>• Uređenje korita vodotoka izvoditi tako da se omogući tečenje podzemnih voda prema površinskom vodotoku korištenjem adekvatnih materijala za stabilizaciju korita.</li> </ul>
<b>Krajobraz</b>	<ul style="list-style-type: none"> <li>• Prilikom izrade rješenja uređenja vodotoka sačuvati postojeće elemente zelene infrastrukture (vegetacija, linearni zeleni potezi, vodotoci i vode stajačice).</li> <li>• Izraditi Studiju kojom će se povezati postojeći vodotoci i vode stajačice (plavi sustav) u mrežu zelene infrastrukture.</li> <li>• U što manjoj mjeri mijenjati morfologiju terena.</li> <li>• Sačuvati postojeći krajobrazni uzorak (pratiti postojeću parcelaciju) unutar vrijednih kultiviranih područja.</li> <li>• Sačuvati razvijenu vegetaciju te koristiti prirodne materijale.</li> </ul>
<b>20 Projekt zaštite od poplava na slivu rijeke Kupe - karlovačko i sisačko područje</b>	
<b>Tlo i poljoprivredno zemljište</b>	<ul style="list-style-type: none"> <li>• Prilikom planiranja i projektiranja osigurati da se zahvat radi izvan područja P1 i P2 zemljišta . Ukoliko to nije moguće, obuhvatiti što manju površinu P1 i P2 zemljišta.</li> <li>• Izbjegavati izbor nalazišta zemljanog materijala za izgradnju zaštitnih nasipa na P1 i P2 zemljištima.</li> </ul>
<b>Vode</b>	<ul style="list-style-type: none"> <li>• Tijekom provođenja pripremnih radova ukloniti ostatke pokošene trave, šiblje, grmlje i drveće ali ostaviti panjeve kako bi na prostoru predviđenom za potapanje ostalo što manje organske tvari a smanjila se mogućnost erozije.</li> <li>• Sve zahvate izvesti na način da ne dođe do pogoršanja ekološkog i kemijskog stanja, odnosno uz minimalan rizik od onečišćenja na bilo koji način.</li> <li>• Zaštitu voda i vodnih tijela planirati i izvoditi na cijelom području obuhvata, a strože kriterije na području zona sanitarne zaštite (uključujući i potencijalne) sukladno pravilniku kojim su utvrđene zone sanitarne zaštite izvorišta i odlukama o zonama sanitarne zaštite izvorišta.</li> <li>• Prilikom planiranja zahvata u prostoru kod procjene opasnosti od štetnog djelovanja voda (poplava) uključiti i utjecaje klimatskih promjena.</li> </ul>

	<ul style="list-style-type: none"> <li>• Pravilno dimenzionirati evakuacijske građevine retencije kako bi se omogućio kontinuitet vodotoka i hidrološkog režima u vodotoku za vrijeme neekstremnih hidroloških prilika, čime bi se smanjio utjecaj na hidromorfološke elemente vodotoka.</li> <li>• Redovito čistiti nanos iz retencijskog prostora kako bi retencija imala svoju punu funkciju, a čime se posredno smanjuje negativan utjecaj na hidromorfološke elemente.</li> <li>• Kako bi se smanjio utjecaj na kontinuitet toka i morfologiju okolnog terena redovito održavati područje iza pregrade u smislu čišćenja istaloženog nanosa za vrijeme niskih voda.</li> <li>• Pokose kanala treba izvesti tako da se omogući drenaža podzemnih voda iz zaleđa građevine prema vodotoku (propusni geotekstil, šljunčani sloj).</li> <li>• Uređenje obale vodotoka izvoditi tako da se omogući tečenje podzemnih voda prema površinskom vodotoku korištenjem adekvatnih materijala za stabilizaciju korita.</li> <li>• Kako bi se izbjegao negativan kumulativni utjecaj planiranih hidrotehničkih građevina na vodotoku, planirane objekte dimenzionirati tako da zadovoljavaju potrebe već izgrađenih objekata uzvodno i nizvodno, kako se ne bi ugrozio postojeći hidrotehnički sustav na vodotoku.</li> </ul>
<b>Bioraznolikost</b>	<ul style="list-style-type: none"> <li>• Strukturne radove stabilizacije obala i obnove erodiranih površina planirati i izvoditi na prethodno antropogeno uvjetovanim i modificiranim površinama, odnosno na dionicama gdje poplave izravno ugrožavaju naselja ili važnu infrastrukturu na način da se što manje zadire u prirodno stanje obala te priobalna rijetka i ugrožena staništa zaobalja (prema propisima iz područja zaštite prirode).</li> <li>• Pri planiranju lokacija retencija izbjegavati ugrožene i rijetke stanišne tipove (prema propisima iz područja zaštite prirode).</li> <li>• Strukturne radove na vodotocima izvesti na način da se ne sprječava longitudinalna migracijska ruta slatkovodnih vrsta riba te u izvan sezone mrijesta i gniježđenja vrsta.</li> <li>• Strukturne radove izgradnje pregrada izvoditi na što užem obuhvatu (površina) uz očuvanje prikladnih rijetkih i ugroženih staništa (prema propisima iz područja zaštite prirode) za reofilne vrste.</li> <li>• Strukturne radove izgradnje obaloutvrde, pera i ostalih građevine za stabilizaciju obala, koje nije moguće provesti na već postojećim lokacijama, izvoditi u vremenski razdvojenom razdoblju (bez međusobnog preklapanja na dva ili više područja jednog sliva) za vrijeme niske razine vode (ljeti), uz izbjegavanje razdoblja mrijesta i gniježđenja vrsta.</li> <li>• Strukturne radove stabilizacije obale i izgradnje obaloutvrda planirati u što užem obuhvatu (minimalna potrebna visina i dužina) te kameni nabačaj izvesti na grub način (ostavljanje starih razvijenih stabala, prekrivanje obaloutvrde zemljom).</li> <li>• Spriječiti širenje biljnih i životinjskih invazivnih stranih vrsta prema propisima za zaštitu prirode koja utječu na zavičajnu floru i faunu ptica, riba te beskralješnjaka uz obavezno održavanje opreme od mulja i vegetacije, uklanjanje zaostalih organizama i sušenje.</li> <li>• Mjere za zaštitu od poplava provoditi uz minimalizaciju građevinskih utjecaja primjenom alternativnih mjera obnove / poboljšanja koje moraju biti u skladu s ekološkim potrebama vrsta i staništa, uvažavajući Stručne smjernice upravljanja rijekama (HAOP 2015).</li> <li>• Rekonstrukcije i sanacije nasipa planirati i izvoditi u trasi postojećih nasipa, osim ako je promjena iste nužna radi zaštite od štetnog djelovanja voda.</li> <li>• Građevinske radove svesti na najmanji mogući obuhvat te izbjeći zauzeće staništa šuma, travnjačkih staništa (košanice) te vodenih i močvarnih staništa.</li> <li>• Trase novih nasipa planirati na način da se vrijedna staništa i staništa značajna za očuvanje životinjskih vrsta (poplavne i aluvijalne šume, vlažni travnjaci, vodena, vlažna i močvarna staništa) obuhvate inundacijskim prostorom omeđenim nasipom te da im se očuva povoljan vodni režim i prirodna dinamika poplavlivanja.</li> <li>• Dinamiku provedbe zahvata planirati u skladu s ekološkim zahtjevima životinjskih vrsta na kojem se izvode radovi.</li> <li>• Sanaciju i stabilizaciju obala svesti na najmanji mogući obuhvat te izvoditi isključivo na već antropogeno modificiranim obalama i tamo gdje poplave izravno ugrožavaju naselja ili važnu infrastrukturu. Primijeniti biotehnička rješenja gdje je moguće. Obuhvate obaloutvrda (duljina, visina) smanjiti u najvećoj mogućoj mjeri te ih graditi samo na lokacijama gdje je to nužno i nema drugog tehničkog rješenja. Kod gradnje obaloutvrda primijeniti tehnička i krajobrazna rješenja za povećanje raznolikosti staništa u koritu i na pokosu obaloutvrde.</li> <li>• Osigurati povoljne hidrološke prilike i vodni režim nizvodno od pojedinog zahvata i u okolnom ekološki ovisnom području.</li> </ul>
<b>Zaštićena područja</b>	<ul style="list-style-type: none"> <li>• Planirati organizaciju gradilišta na način da se u što manjoj mjeri oštećuju prirodna staništa. Smanjiti vjerojatnost unosa i širenja invazivnih stranih biljnih vrsta primjenom mjera tijekom planiranja zahvata, izgradnji ili održavanju, korištenjem isključivo autohtonih vrsta prilikom rekultivacije te pravovremenim</li> </ul>

	uklanjanjem invazivnih jedinki na području radnog pojasa, prostoru za smještaj mehanizacije i drugim površinama gradilišta do uspostave autohtone vegetacije.
<b>Kulturna baština</b>	<ul style="list-style-type: none"> <li>• Za sve projekte planirane unutar ili u neposrednoj blizini zaštićenih kulturno-povijesnih cjelina prilikom izrade projektne dokumentacije zatražiti mišljenje nadležnog Konzervatorskog odjela i izraditi Konzervatorski Elaborat kojim će se propisati odgovarajuće mjere zaštite.</li> <li>• Za sve namjeravane zahvate u prostoru, uključujući i privremeno korištenje prostora u svrhu izgradnje prateće infrastrukture, od Konzervatorskog odjela nadležnog Ministarstva prethodno ishoditi posebne uvjete iz područja zaštite i očuvanja kulturnih dobara te potvrdu projektne dokumentacije namjeravanog zahvata u prostoru izrađene u skladu s posebnim uvjetima odnosno prethodno odobrenje za planirane radove.</li> <li>• Ukoliko prilikom izgradnje vodnih građevina postoji osnovana sumnja za postojanje arheoloških ostataka, ili se ostvari interakcija s istima, u dogovoru s nadležnim Konzervatorskim odjelom osigurati stručni arheološki nadzor za vrijeme obavljanja svih zemljanih radova. Ako bude potrebno, prekinuti radove, obaviti zaštitno arheološko istraživanje i konzervaciju pronađenih nalaza u dogovoru s nadležnim Konzervatorskim odjelom Ministarstva nadležnog za zaštitu kulturne baštine.</li> </ul>
<b>Krajobraz</b>	<ul style="list-style-type: none"> <li>• Prilikom izrade rješenja uređenja vodotoka sačuvati postojeće elemente zelene infrastrukture (vegetacija, linearni zeleni potezi, vodotoci i vode stajačice).</li> <li>• Izraditi Krajobraznu studiju kojom će se povezati postojeći vodotoci i vode stajačice (plavi sustav) u mrežu zelene infrastrukture.</li> <li>• U što manjoj mjeri mijenjati morfologiju terena.</li> <li>• Sačuvati postojeći krajobrazni uzorak (pratiti postojeću parcelaciju) unutar vrijednih kultiviranih područja.</li> <li>• Sačuvati razvijenu vegetaciju te koristiti prirodne materijale (osobito unutar i u blizini <i>Značajnog krajobraza Odransko polje</i> i u blizini <i>Posebno rezervata Crna Mlaka</i>).</li> </ul>
<b>21 Projekt zaštite od poplava na slivu Korane</b>	
<b>Krajobraz</b>	<ul style="list-style-type: none"> <li>• Za zahvat izgradnje akumulacije izraditi krajobrazni elaborat.</li> <li>• U što manjoj mjeri mijenjati morfologiju terena.</li> <li>• Sačuvati razvijenu vegetaciju te koristiti prirodne materijale.</li> </ul>
<b>Vode</b>	<ul style="list-style-type: none"> <li>• Tijekom provođenja pripremnih radova ukloniti ostatke pokošene trave, šiblje, grmlje i drveće, ali ostaviti panjeve kako bi na prostoru predviđenom za potapanje ostalo što manje organske tvari, a smanjila se mogućnost erozije.</li> <li>• Sve zahvate izvesti na način da se ne pogoršava hidromorfološko stanje vodnih tijela, odnosno da utjecaj na hidromorfološko stanje bude minimalan. Također, svi radovi moraju biti izvedeni na način da ne dođe do pogoršanja ekološkog i kemijskog stanja, odnosno uz minimalan rizik od onečišćenja na bilo koji način.</li> <li>• Zaštitu voda i vodnih tijela planirati i izvoditi na cijelom području obuhvata, a strože kriterije na području zona sanitarne zaštite (uključujući i potencijalne) sukladno pravilniku kojim su utvrđene zone sanitarne zaštite izvorišta i odlukama o zonama sanitarne zaštite izvorišta.</li> <li>• Prilikom planiranja zahvata u prostoru kod procjene opasnosti od štetnog djelovanja voda (poplava) uključiti i utjecaje klimatskih promjena.</li> <li>• Osigurati ekološki prihvatljivi protok nizvodno od akumulacije.</li> <li>• Uređenje obale vodotoka izvoditi tako da se omogući tečenje podzemnih voda prema površinskom vodotoku korištenjem adekvatnih materijala za stabilizaciju korita.</li> <li>• Pokose kanala treba izvesti tako da se omogući drenaža podzemnih voda iz zaleđa građevine prema vodotoku (propusni geotekstil, šljunčani sloj).</li> <li>• Kako bi se izbjegao negativan kumulativni utjecaj planiranih hidrotehničkih građevina na nekom vodotoku, planirane objekte dimenzionirati tako da zadovoljavaju potrebe već izgrađenih objekata uzvodno i nizvodno, kako se ne bi ugrozio postojeći hidrotehnički sustav na vodotoku.</li> </ul>
<b>Bioraznolikost</b>	<ul style="list-style-type: none"> <li>• Za izgradnju akumulacije planirati zahvat na način da se ne prekine kontinuitet vodotoka (riječna cjelovitost) te da se očuva ekološki prihvatljiv protok nizvodno od zahvata uz korištenje tehnologije izvođenja koja dovodi do najmanjeg zamućenja vode. Pri planiranju lokacija izbjegavati ugrožene i rijetke stanišne tipove (prema propisima iz područja zaštite prirode) i ograničiti uklanjanje obalne vegetacije na što manji obuhvat. Također osigurati neprekinutost migracijskih ruta slatkovodnih riba.</li> <li>• Za sve planirane potprojekte tijekom izgradnje i održavanja provoditi mjere kojima se sprječava unos i širenje invazivnih stranih biljnih i životinjskih vrsta.</li> <li>• Građevinske radove svesti na najmanji mogući obuhvat te izbjeći zauzeće staništa i povoljnih staništa za životinjske vrste. Očuvati u što većoj mjeri prirodne obale, prirodnu strukturu i morfologiju korita te obalnu vegetaciju.</li> </ul>

	<ul style="list-style-type: none"> <li>Dinamiku izvođenja zahvata prilagoditi ekološkim zahtjevima ciljnih vrsta riba Korane.</li> </ul>
<b>Kulturna baština</b>	<ul style="list-style-type: none"> <li>Prije početka radova zatražiti mišljenje konzervatorskog odjela Ministarstva nadležnog za kulturu te definirati daljnja postupanja u svrhu zaštite kulturno-povijesne cjeline</li> </ul>
<b>22 Projekt zaštite od poplava na slivu Kupčine</b>	
<b>Bioraznolikost</b>	<ul style="list-style-type: none"> <li>Strukturne radove stabilizacije obala i obnove erodiranih površina planirati i izvoditi na prethodno antropogeno uvjetovanim i modificiranim površinama, odnosno na dionicama gdje poplave izravno ugrožavaju naselja ili važnu infrastrukturu na način da se što manje zadire u prirodno stanje obala te priobalna rijetka i ugrožena staništa zaobalja (prema propisima iz područja zaštite prirode).</li> <li>Strukturne radove uređenja vodotoka planirati u što užem obuhvatu (minimalna potrebna visina i dužina). U slučaju izgradnje obaloutvrda, ako je moguće koristiti prirodne materijale, a ako navedeno nije moguće stabilizirati donji dio riječne obale (do srednje razine protoka), a gornji ostaviti u što prirodnijem stanju. Ako je na pojedinim lokacijama neizbježna izgradnja kamene obaloutvrde, kameni nabačaj izvesti na grub način (ostavljanje starih razvijenih stabala, prekrivanje obaloutvrde zemljom za razvoj prirodne vegetacije).</li> <li>Strukturne radove izgradnje pregrada izvoditi na što užem obuhvatu (površina) uz očuvanje prikladnih rijetkih i ugroženih staništa (prema propisima iz područja zaštite prirode) za reofilne vrste.</li> <li>Strukturne radove na vodotocima izvesti na način da se ne sprječava longitudinalna migracijska ruta slatkovodnih vrsta riba te u izvan sezone mrijesta i gniježđenja vrsta.</li> <li>Strukturne radove, koje nije moguće provesti na već postojećim lokacijama, izvoditi u vremenski razdvojenom razdoblju (bez međusobnog preklapanja na dva ili više područja jednog sliva) za vrijeme niske razine vode (ljeti), uz izbjegavanje razdoblja mrijesta i gniježđenja.</li> <li>Spriječiti širenje biljnih i životinjskih invazivnih stranih vrsta prema propisima iz područja zaštite prirode koja utječu na zavičajnu floru i faunu ptica, riba te beskralješnjaka uz obavezno održavanje opreme od mulja i vegetacije, uklanjanje zaostalih organizama i sušenje.</li> <li>Mjere za zaštitu od poplava provoditi uz minimalizaciju građevinskih utjecaja primjenom alternativnih mjera obnove/poboljšanja koje moraju biti u skladu s ekološkim potrebama vrsta i staništa, uvažavajući Stručne smjernice upravljanja rijekama (HAOP 2015).</li> <li>Sve potprojeke uređenja i regulacije vodotoka u okviru ove projektne cjeline planirati na način da se osigura propusnost korita vodotoka i povezanost površinskog toka s podzemljem, a obale projektirati s blagom kosinom i uz korištenje prirodnih materijala kako bi manje životinje mogle izaći iz korita.</li> <li>Očuvati u što većoj mjeri prirodne obale, prirodnu strukturu i morfologiju korita te obalnu vegetaciju.</li> <li>Stabilizaciju i sanaciju obale provoditi na području ekološke mreže samo iznimno, na što kraćim odsječcima, gdje poplave izravno ugrožavaju naselja i važnu infrastrukturu. Primijeniti biotehnička rješenja stabilizacije obala gdje je moguće. Kod gradnje obaloutvrda primijeniti tehnička i krajobrazna rješenja za povećanje raznolikosti staništa u koritu i na pokosu obaloutvrde.</li> <li>Dinamiku provedbe pojedinog zahvata planirati u skladu s ekološkim zahtjevima životinjskih vrsta.</li> </ul>
<b>Vode</b>	<ul style="list-style-type: none"> <li>Zaštitu voda i vodnih tijela planirati i izvoditi na cijelom području obuhvata, a strože kriterije na području zona sanitarne zaštite (uključujući i potencijalne) sukladno pravilniku kojim su utvrđene zone sanitarne zaštite izvorišta i odlukama o zonama sanitarne zaštite izvorišta.</li> <li>Prilikom planiranja zahvata u prostoru kod procjene opasnosti od štetnog djelovanja voda (poplava) uključiti i utjecaje klimatskih promjena.</li> <li>Sakupljanje otpadnih i oborinskih voda s infrastrukturnih objekata planirati kao zatvoreni sustav odvodnje s pročišćavanjem otpadnih voda prije ispuštanja.</li> <li>Uređenje korita vodotoka izvoditi tako da se omogući tečenje podzemnih voda prema površinskom vodotoku korištenjem adekvatnih materijala za stabilizaciju korita.</li> <li>Pokose kanala treba izvesti tako da se omogući drenaža podzemnih voda iz zaleđa građevine prema vodotoku (propusni geotekstil, šljunčani sloj).</li> <li>Kako bi se izbjegao negativan kumulativni utjecaj planiranih hidrotehničkih građevina na nekom vodotoku, planirani objekti moraju biti dimenzionirani tako da zadovoljavaju potrebe već izgrađenih objekata uzvodno i nizvodno, kako se ne bi ugrozio postojeći hidrotehnički sustav na vodotoku.</li> </ul>
<b>Krajobraz</b>	<ul style="list-style-type: none"> <li>Prilikom izrade rješenja uređenja vodotoka sačuvati postojeće elemente zelene infrastrukture (vegetacija, linearni zeleni potezi, vodotoci i vode stajačice).</li> <li>Izraditi Krajobraznu studiju kojom će se povezati postojeći vodotoci i vode stajačice (plavi sustav) u mrežu zelene infrastrukture.</li> </ul>

	<ul style="list-style-type: none"> <li>• U što manjoj mjeri mijenjati morfologiju terena.</li> <li>• Sačuvati postojeći krajobrazni uzorak (pratiti postojeću parcelaciju) unutar vrijednih kultiviranih područja.</li> <li>• Sačuvati razvijenu vegetaciju te koristiti prirodne materijale.</li> </ul>
<b>Kulturna baština</b>	<p>Za projekte unutar zaštićenog krajolika Žumberak - Samoborsko gorje - Plešivičko prigorje zatražiti smjernice nadležnog Konzervatorskog odjela te:</p> <ul style="list-style-type: none"> <li>• u što manjoj mjeri mijenjati morfologiju terena.</li> <li>• sačuvati postojeći krajobrazni uzorak (pratiti postojeću parcelaciju) unutar vrijednih kultiviranih područja.</li> <li>• sačuvati razvijenu vegetaciju te koristiti prirodne materijale.</li> </ul>
<b>23 Projekt zaštite od poplava rijeke Une</b>	
<b>Tlo i poljoprivreda</b>	<ul style="list-style-type: none"> <li>• Izbjegavati izbor nalazišta zemljanog materijala za izgradnju zaštitnih nasipa na P1 i P2 zemljištima.</li> </ul>
<b>Bioraznolikost</b>	<ul style="list-style-type: none"> <li>• Strukturne radove, koje nije moguće provesti na već postojećim lokacijama, izvoditi u vremenski razdvojenom razdoblju (bez međusobnog preklapanja na dva ili više područja jednog sliva) za vrijeme niske razine vode (ljeti), uz izbjegavanje razdoblja mriješta i gniježđenja vrsta.</li> <li>• Strukturne radove stabilizacije obale i izgradnje obaloutvrda planirati u što užem obuhvatu (minimalna potrebna visina i dužina) te kameni nabačaj izvesti na grub način (ostavljanje starih razvijenih stabala, prekrivanje obaloutvrde zemljom).</li> <li>• Spriječiti širenje biljnih i životinjskih invazivnih stranih vrsta prema propisima za zaštitu prirode koja utječu na zavičajnu floru i faunu ptica, riba te beskralješnjaka uz obavezno održavanje opreme od mulja i vegetacije, uklanjanje zaostalih organizama i sušenje.</li> <li>• Pri planiranju lokacija infrastrukture izbjegavati ugrožene i rijetke stanišne tipove (prema propisima iz područja zaštite prirode) te planirati uklanjanje obalne vegetacije u što užem obuhvatu. Radove je potrebno izvesti na način da se ne sprječava / prekida longitudinalna migracijska ruta slatkovodnih vrsta riba.</li> <li>• Mjere za zaštitu od poplava provoditi uz minimalizaciju građevinskih utjecaja primjenom alternativnih mjera obnove / poboljšanja koje moraju biti u skladu s ekološkim potrebama vrsta i staništa, uvažavajući Stručne smjernice upravljanja rijekama (HAOP 2015).</li> </ul>
<b>Vode</b>	<ul style="list-style-type: none"> <li>• Zaštitu voda i vodnih tijela planirati i izvoditi na cijelom području obuhvata, a strože kriterije na području zona sanitarne zaštite (uključujući i potencijalne) sukladno pravilniku kojim su utvrđene zone sanitarne zaštite izvorišta i odlukama o zonama sanitarne zaštite izvorišta.</li> <li>• Prilikom planiranja zahvata u prostoru kod procjene opasnosti od štetnog djelovanja voda (poplava) uključiti i utjecaje klimatskih promjena.</li> <li>• Uređenje obale vodotoka izvoditi tako da se omogući tečenje podzemnih voda prema površinskom vodotoku korištenjem adekvatnih materijala za stabilizaciju korita.</li> <li>• Pokose kanala treba izvesti tako da se omogući drenaža podzemnih voda iz zaleđa građevine prema vodotoku (propusni geotekstil, šljunčani sloj)..</li> </ul>
<b>Krajobraz</b>	<ul style="list-style-type: none"> <li>• U što manjoj mjeri mijenjati morfologiju terena.</li> <li>• Sačuvati razvijenu vegetaciju te koristiti prirodne materijale.</li> </ul>
<b>Kulturna baština</b>	<ul style="list-style-type: none"> <li>• Prije početka radova zatražiti mišljenje konzervatorskog odjela Ministarstva nadležnog za kulturu te definirati daljnja postupanja u svrhu zaštite kulturno-povijesne cjeline.</li> </ul>
<b>24 Projekt zaštite od poplava na području Srednjeg posavlja</b>	
<b>Tlo i poljoprivreda</b>	<ul style="list-style-type: none"> <li>• Izbjegavati izbor nalazišta zemljanog materijala za izgradnju zaštitnih nasipa na P1 i P2 zemljištima.</li> </ul>
<b>Šume i šumarstvo</b>	<ul style="list-style-type: none"> <li>• Trase novih nasipa planirati na način da se izbjegne zauzeće šumskih površina te da se tehničkim mjerama osigura povoljan vodni režim i dinamika plavljenja za šumske zajednice ovisne o istom. Rekonstrukcije i sanacije nasipa, koliko je moguće, planirati i izvoditi u trasi postojećih nasipa.</li> <li>• Tijekom planiranja zahvata za koje se očekuje da će imati utjecaj na vodni režim uspostaviti program praćenja voda i temeljem rezultata planirati mjere kojima će se osigurati povoljan vodni režim za šumske zajednice ovisne o istom.</li> </ul>



	<ul style="list-style-type: none"> <li>• Ograničiti kretanje mehanizacije u svrhu sprječavanja oštećivanja vegetacije i šumskog tla izvan radnog pojasa.</li> </ul>
<b>Divljač lovstvo</b>	<ul style="list-style-type: none"> <li>• Zahvate planirati i izvoditi na način da se čim više sačuvaju šumska područja.</li> <li>• Ograničiti kretanje mehanizacije u svrhu sprječavanja narušavanja mira.</li> <li>• U najvećoj mjeri izbjegavati uklanjanje vegetacije i smanjivanje lovnoproduktivne površine</li> <li>• Radove izvoditi izvan vremena gniježdenja.</li> <li>• U što većoj mjeri izbjegavati zauzeće i fragmentaciju staništa</li> </ul>
<b>Vode</b>	<ul style="list-style-type: none"> <li>• Tijekom provođenja pripremnih radova ukloniti ostatke pokošene trave, šiblje, grmlje i drveće, ali ostaviti panjeve kako bi na prostoru predviđenom za potapanje ostalo što manje organske tvari, a smanjila se mogućnost erozije.</li> <li>• Sve zahvate izvesti na način da ne dođe do pogoršanja ekološkog i kemijskog stanja, odnosno uz minimalan rizik od onečišćenja na bilo koji način.</li> <li>• Zaštitu voda i vodnih tijela planirati i izvoditi na cijelom području obuhvata, a strože kriterije na području zona sanitarne zaštite (uključujući i potencijalne) sukladno pravilniku kojim su utvrđene zone sanitarne zaštite izvorišta i odlukama o zonama sanitarne zaštite izvorišta.</li> <li>• Prilikom planiranja zahvata u prostoru uzeti u obzir opasnosti od štetnog djelovanja voda (poplava), a pritom uključiti i utjecaje klimatskih promjena.</li> <li>• Kako bi se smanjio utjecaj na kontinuitet toka i morfologiju okolnog terena redovito održavati područje iza pregrade u smislu čišćenja istaloženog nanosa za vrijeme niskih voda.</li> <li>• Uređenje obale vodotoka izvoditi tako da se omogući tečenje podzemnih voda prema površinskom vodotoku korištenjem adekvatnih materijala za stabilizaciju korita.</li> <li>• Pokose kanala treba izvesti tako da se omogući drenaža podzemnih voda iz zaleđa građevine prema vodotoku (propusni geotekstil, šljunčani sloj).</li> <li>• Kako bi se izbjegao negativan kumulativni utjecaj planiranih hidrotehničkih građevina na nekom vodotoku, planirani objekti moraju biti dimenzionirani tako da zadovoljavaju potrebe već izgrađenih objekata uzvodno i nizvodno, kako se ne bi ugrozio postojeći hidrotehnički sustav na vodotoku.</li> </ul>
<b>Bioraznolikost</b>	<ul style="list-style-type: none"> <li>• Strukturne radove stabilizacije obala i obnove erodiranih površina planirati i izvoditi na prethodno antropogeno uvjetovanim i modificiranim površinama, odnosno na dionicama gdje poplave izravno ugrožavaju naselja ili važnu infrastrukturu na način da se što manje zadire u prirodno stanje obala te priobalna rijetka i ugrožena staništa zaobalja (prema propisima iz područja zaštite prirode).</li> <li>• Strukturne radove stabilizacije obale i izgradnje obaloutvrda planirati u što užem obuhvatu (minimalna potrebna visina i dužina) te kamenu nabačaj izvesti na grub način (ostavljanje starih razvijenih stabala, prekrivanje obaloutvrde zemljom).</li> <li>• Strukturne radove izgradnje pregrada izvoditi na što užem obuhvatu (površina) uz očuvanje prikladnih rijetkih i ugroženih staništa (prema propisima iz područja zaštite prirode) za reofilne vrste.</li> <li>• Strukturne radove na vodotocima izvesti na način da se ne sprječava longitudinalna migracijska ruta slatkovodnih vrsta riba te u izvan sezone mrijesta i gniježdenja vrsta.</li> <li>• Spriječiti širenje biljnih i životinjskih invazivnih stranih vrsta prema propisima za zaštitu prirode koja utječu na zavičajnu floru i faunu ptica, riba te beskralješnjaka uz obavezno održavanje opreme od mulja i vegetacije, uklanjanje zaostalih organizama i sušenje.</li> <li>• Rekonstrukcije i sanacije nasipa planirati i izvoditi u trasi postojećih nasipa, osim ako je promjena iste nužna radi zaštite od štetnog djelovanja voda.</li> <li>• Građevinske radove svesti na najmanji mogući obuhvat te izbjeći zauzeće staništa aluvijalnih šuma, travnjačkih staništa (košanice) te vodenih i močvarnih staništa.</li> <li>• Trase novih nasipa planirati na način da se vrijedna staništa i staništa značajna za očuvanje životinjskih vrsta (poplavne i aluvijalne šume, vlažni travnjaci, vodena, vlažna i močvarna staništa) obuhvate inundacijskim prostorom omeđenim nasipom te da im se očuva povoljan vodni režim i prirodna dinamika plavljenja.</li> <li>• Građevinske radove na najmanji mogući obuhvat te izbjeći zauzeće staništa aluvijalnih šuma, travnjačkih staništa (košanice) te vodenih (osobito prirodne obale) i močvarnih staništa.</li> <li>• Planirati dinamiku izvođenja zahvata u skladu s ekološkim zahtjevima vrsta flore i faune na područjima gdje se izvode građevinski radovi.</li> <li>• Stabilizaciju obala rijeke Save utvrđivanjem obala planirati isključivo gdje je to nužno, na što kraćim dionicama i gdje ne postoji drugo hidrotehničko rješenje te izvesti u minimalnom obuhvatu (duljina, visina). Primijeniti alternativna tehnička rješenja za stabilizaciju obala, umjesto obaloutvrde, npr. pera, kamene deponije. Kod gradnje obaloutvrda primijeniti tehnička i krajobrazna rješenja za povećanje raznolikosti staništa u koritu i na pokosu obaloutvrde.</li> </ul>

<b>Zaštićena područja</b>	<ul style="list-style-type: none"> <li>Planirati organizaciju gradilišta na način da se u što manjoj mjeri oštećuju prirodna staništa. Smanjiti vjerojatnost unosa i širenja invazivnih stranih biljnih vrsta primjenom mjera tijekom planiranja zahvata, izgradnji ili održavanju, korištenjem isključivo autohtonih vrsta prilikom rekultivacije te pravovremenim uklanjanjem invazivnih jedinki na području radnog pojasa, prostoru za smještaj mehanizacije i drugim površinama gradilišta do uspostave autohtone vegetacije</li> </ul>
<b>Krajobraz</b>	<ul style="list-style-type: none"> <li>Prilikom izrade rješenja uređenja vodotoka sačuvati postojeće elemente zelene infrastrukture (vegetacija, linearni zeleni potezi, vodotoci i vode stajačice).</li> <li>Izraditi Krajobraznu studiju kojom će se povezati postojeći vodotoci i vode stajačice (plavi sustav) u mrežu zelene infrastrukture.</li> <li>U što manjoj mjeri mijenjati morfologiju terena.</li> <li>Sačuvati postojeći krajobrazni uzorak (pratiti postojeću parcelaciju) unutar vrijednih kultiviranih područja.</li> <li>Sačuvati razvijenu vegetaciju te koristiti prirodne materijale (osobito unutar <i>PP Lonjsko polje i Značajnog krajobraza Sunjsko polje</i>).</li> </ul>
<b>29 Projekt zaštite od poplava na slivovima Česme i Glogovnice</b>	
<b>Tlo i poljoprivredno zemljište</b>	<ul style="list-style-type: none"> <li>Prilikom planiranja i projektiranja zahvat planirati izvan područja P1 i P2 zemljišta. Ukoliko to nije moguće, obuhvatiti što manju površinu P1 i P2 zemljišta.</li> <li>Prilikom planiranja i projektiranja sagledati i varijantu izgradnje retencije umjesto akumulacije na P1 i P2 zemljištima.</li> <li>Izbjegavati izbor nalazišta zemljanog materijala za izgradnju zaštitnih nasipa na P1 i P2 zemljištima.</li> </ul>
<b>Šume i šumarstvo</b>	<ul style="list-style-type: none"> <li>Koliko je moguće, zahvate planirati na način da se izbjegava zauzeće vrijednih šumskih područja.</li> <li>Gdje je moguće, preferirati izgradnju retencija umjesto akumulacija. Kod zahvata retencija osigurati učinkovitu odvodnju poplavne vode iz retencije kako bi se spriječila prekomjerna stagnacija vode.</li> <li>Kod zahvata izgradnje nasipa izbjegavati zauzeće šumskih površina te tehničkim mjerama osigurati povoljan vodni režim i dinamiku plavljenja za šumske zajednice ovisne o istom.</li> <li>Tijekom planiranja zahvata za koje se očekuje da će imati utjecaj na vodni režim uspostaviti program praćenja vodnog režima i temeljem rezultata planirati mjere kojima će se osigurati povoljan vodni režim za šumske zajednice ovisne o istom.</li> <li>Kod izvođenja radova u najvećoj mogućoj mjeri koristiti postojeću ili planiranu šumsku prometnu infrastrukturu, a kretanje mehanizacije ograničiti isključivo na radnu zonu u svrhu sprječavanja oštećivanja vegetacije i šumskog tla izvan radnog pojasa.</li> </ul>
<b>Divljač i lovstvo</b>	<ul style="list-style-type: none"> <li>Gdje je moguće i primjenjivo, nasipe planirati na način da se što više izmjesti od korita rijeke te da se čim više zaštite ritiska i vrijedna šumska područja koja predstavljaju staništa za najvrjednije vrste divljači.</li> <li>Zahvate planirati i izvoditi na način da se čim više sačuvaju šumska područja.</li> <li>Ograničiti kretanje mehanizacije u svrhu sprječavanja narušavanja mira.</li> <li>Radove izvoditi izvan vremena gniježdenja.</li> <li>U što većoj mjeri izbjegavati zauzeće i fragmentaciju staništa</li> </ul>
<b>Vode</b>	<ul style="list-style-type: none"> <li>Zaštitu voda i vodnih tijela planirati i izvoditi na cijelom području obuhvata, a strože kriterije na području zona sanitarne zaštite (uključujući i potencijalne) sukladno pravilniku kojim su utvrđene zone sanitarne zaštite izvorišta i odlukama o zonama sanitarne zaštite izvorišta.</li> <li>Prilikom planiranja zahvata u prostoru kod procjene opasnosti od štetnog djelovanja voda (poplava) uključiti i utjecaje klimatskih promjena.</li> <li>Kako bi se smanjio utjecaj na kontinuitet toka i morfologiju okolnog terena redovito održavati područje iza pregrade u smislu čišćenja istaloženog nanosa za vrijeme niskih voda.</li> <li>Pokose kanala treba izvesti tako da se omogući drenaža podzemnih voda iz zaleđa građevine prema vodotoku (propusni geotekstil, šljunčani sloj).</li> <li>Uređenje obale vodotoka izvoditi tako da se omogući tečenje podzemnih voda prema površinskom vodotoku korištenjem adekvatnih materijala za stabilizaciju korita.</li> </ul>
<b>Bioraznolikost</b>	<ul style="list-style-type: none"> <li>Za izgradnju akumulacije planirati zahvat na način da se ne prekine kontinuitet vodotoka (riječna cjelovitost) te da se očuva ekološki prihvatljiv protok nizvodno od zahvata uz korištenje tehnologije izvođenja koja dovodi do najmanjeg замуćenja vode. Pri planiranju lokacija akumulacije izbjegavati ugrožene i rijetke stanišne tipove (prema propisima iz područja zaštite prirode) i ograničiti uklanjanje obalne vegetacije na što manji obuhvat. Također, osigurati neprekinutost migracijskih ruta slatkovodnih riba.</li> <li>Strukturne radove stabilizacije obala i obnove erodiranih površina planirati i izvoditi na prethodno antropogeno uvjetovanim i modificiranim površinama, odnosno na dionicama gdje poplave izravno</li> </ul>

	<p>ugrožavaju naselja ili važnu infrastrukturu na način da se što manje zadire u prirodno stanje obala te priobalna rijetka i ugrožena staništa zaobalja (prema propisima iz područja zaštite prirode).</p> <ul style="list-style-type: none"> <li>• Strukturne radove stabilizacije obale i izgradnje obaloutvrda planirati u što užem obuhvatu (minimalna potrebna visina i dužina) te kameni nabačaj izvesti na grub način (ostavljanje starih razvijenih stabala, prekrivanje obaloutvrde zemljom).</li> <li>• Strukturne radove izgradnje pregrada izvoditi na što užem obuhvatu (površina) uz očuvanje prikladnih rijetkih i ugroženih staništa (prema propisima iz područja zaštite prirode) za reofilne vrste.</li> <li>• Strukturne radove izgradnje građevina na vodotocima izvesti na način da se ne sprječava longitudinalna migracijska ruta slatkovodnih vrsta riba te u izvan sezone mrijesta i gniježdenja vrsta.</li> <li>• Sprječati širenje biljnih i životinjskih invazivnih stranih vrsta prema propisima za zaštitu prirode koja utječu na zavičajnu floru i faunu ptica, riba te beskralješnjaka uz obavezno održavanje opreme od mulja i vegetacije, uklanjanje zaostalih organizama i sušenje.</li> <li>• Dinamiku i način izvođenja radova planirati u skladu sa životnim ciklusima i ekološkim zahtjevima vrsta kako bi se umanjilo njihovo uznemiravanje u kritičnim razdobljima životnog ciklusa.</li> <li>• Građevinske radove svesti na najmanji mogući obuhvat te izbjeći zauzeće šumskih, travnjačkih, vodenih, močvarnih staništa.</li> <li>• Očuvati povoljne hidrološke prilike i vodni režim nizvodno i uzvodno od zahvata i u okolnom ekološki ovisnom području. Nizvodno od akumulacija u slivu Česme osigurati cjelogodišnji ekološki prihvatljiv protok i povoljne fizikalno-kemijske uvjete u Česmi za očuvanje populacije obične lisanke i ribljih vrsta, domadara obične lisanke te ostalih vrsta riba te za nesmetano obavljanje i razvoj gospodarske djelatnosti uzgoja ribe na ribnjacima Sišćani, Blatnica itd.</li> </ul>
<b>Zaštićena područja</b>	<ul style="list-style-type: none"> <li>• Planirati organizaciju gradilišta da se u što manjoj mjeri oštećuju prirodna staništa. Smanjiti vjerojatnost unosa i širenja invazivnih stranih biljnih vrsta primjenom mjera tijekom planiranja zahvata, izgradnji ili održavanju, korištenjem isključivo autohtonih vrsta prilikom rekultivacije te pravovremenim uklanjanjem invazivnih jedinki na području radnog pojasa, prostoru za smještaj mehanizacije i drugim površinama gradilišta do uspostave autohtone vegetacije.</li> </ul>
<b>Krajobraz</b>	<ul style="list-style-type: none"> <li>• Prilikom izrade rješenja uređenja vodotoka sačuvati postojeće elemente zelene infrastrukture (vegetacija, linearni zeleni potezi, vodotoci i vode stajačice).</li> <li>• Izraditi Krajobraznu studiju kojom će se povezati postojeći vodotoci i vode stajačice (plavi sustav) u mrežu zelene infrastrukture.</li> <li>• U što manjoj mjeri mijenjati morfologiju terena.</li> <li>• Sačuvati postojeći krajobrazni uzorak (pratiti postojeću parcelaciju) unutar vrijednih kultiviranih područja.</li> <li>• Sačuvati razvijenu vegetaciju te koristiti prirodne materijale (osobito u neposrednoj blizini <i>Regionalnog parka Moslavačka gora</i>).</li> </ul>
<b>30 Projekt zaštite od poplava na slivovima Ilove i Pakre</b>	
<b>Tlo i poljoprivredno zemljište</b>	<ul style="list-style-type: none"> <li>• Izbjegavati izbor nalazišta zemljanog materijala za izgradnju zaštitnih nasipa na P1 i P2 zemljištima.</li> </ul>
<b>Šume i šumarstvo</b>	<ul style="list-style-type: none"> <li>• Kod zahvata izgradnje nasipa izbjegavati zauzeće šumskih površina te tehničkim mjerama osigurati povoljan vodni režim i dinamiku plavljenja za šumske zajednice ovisne o istom.</li> <li>• Kod zahvata retencija osigurati učinkovitu odvodnju poplavne vode iz retencije kako bi se spriječila prekomjerna stagnacija vode..</li> </ul>
<b>Divljač i lovstvo</b>	<ul style="list-style-type: none"> <li>• Zahvate planirati i izvoditi na način da se čim više sačuvaju šumska područja.</li> <li>• U što većoj mjeri izbjegavati zauzeće i fragmentaciju staništa</li> <li>• Ograničiti kretanje strojeva i ljudi u svrhu sprječavanja narušavanja mira</li> <li>• Radove izvoditi izvan vremena parenja krupnih vrsta divljači i vremena gniježdenja.</li> </ul>
<b>Vode</b>	<ul style="list-style-type: none"> <li>• Zaštitu voda i vodnih tijela planirati i izvoditi na cijelom području obuhvata, a strože kriterije na području zona sanitarne zaštite (uključujući i potencijalne) sukladno pravilniku kojim su utvrđene zone sanitarne zaštite izvorišta i odlukama o zonama sanitarne zaštite izvorišta.</li> <li>• Prilikom planiranja zahvata u prostoru kod procjene opasnosti od štetnog djelovanja voda (poplava) uključiti i utjecaje klimatskih promjena.</li> <li>• Pokose kanala treba izvesti tako da se omogućiti drenaža podzemnih voda iz zaleđa građevine prema vodotoku (propusni geotekstil, šljunčani sloj). Stabilizacija obala i pokosa kod navedenih građevina treba se provoditi tako da se omogućiti drenaža podzemnih voda iz zaleđa građevine prema vodotoku (propusni geotekstil, šljunčani sloj).</li> </ul>

	<ul style="list-style-type: none"> <li>• Pravilno dimenzionirati evakuacijske građevine retencije kako bi se omogućio kontinuitet vodotoka i hidrološkog režima u vodotoku za vrijeme neekstremnih hidroloških prilika, čime bi se smanjio utjecaj na hidromorfološke elemente vodotoka.</li> <li>• Redovito čistiti nanos iz retencijskog prostora kako bi retencija imala svoju punu funkciju a čime se posredno smanjuje negativan utjecaj na hidromorfološke elemente.</li> <li>• Kako bi se izbjegao negativan kumulativni utjecaj planiranih hidrotehničkih građevina na nekom vodotoku, planirane objekte dimenzionirati tako da zadovoljavaju potrebe već izgrađenih objekata uzvodno i nizvodno, kako se ne bi ugrozio postojeći hidrotehnički sustav na vodotoku.</li> </ul>
<b>Bioraznolikost</b>	<ul style="list-style-type: none"> <li>• Pri planiranju lokacija retencija izbjegavati ugrožene i rijetke stanišne tipove (prema propisima iz područja zaštite prirode).</li> <li>• Strukturne radove regulacije bujica izvoditi na što užem obuhvatu (površina) uz očuvanje prikladnih rijetkih i ugroženih staništa</li> <li>• Strukturne radove, koje nije moguće provesti na već postojećim lokacijama, izvoditi u vremenski razdvojenom razdoblju (bez međusobnog preklapanja na dva ili više područja jednog sliva) za vrijeme niske razine vode (ljeti), uz izbjegavanje razdoblja mrijesta i gniježđenja.</li> <li>• Sprječati širenje biljnih i životinjskih invazivnih stranih vrsta prema propisima za zaštitu prirode koja utječu na zavičajnu floru i faunu ptica, riba te beskralješnjaka uz obavezno održavanje opreme od mulja i vegetacije, uklanjanje zaostalih organizama i sušenje.</li> <li>• Pri planiranju lokacija infrastrukture izbjegavati ugrožene i rijetke stanišne tipove (prema propisima iz područja zaštite prirode). Strukturne radove stabilizacije obale i izgradnje nasipa planirati u što užem obuhvatu (minimalna potrebna visina i dužina). Radove izvesti na način da se ne sprječava / prekida longitudinalna migracijska ruta slatkovodnih vrsta riba. Mjere za zaštitu od poplava provoditi uz minimalizaciju građevinskih utjecaja primjenom alternativnih mjera obnove/poboljšanja koje moraju biti u skladu s ekološkim potrebama vrsta i staništa, uvažavajući Stručne smjernice upravljanja rijekama (HAOP 2015).</li> <li>• Osigurati cjelogodišnji povoljan hidrološki režim nizvodno od akumulacije, odnosno ekološki prihvatljiv protok.</li> <li>• Dinamiku i način izvođenja radova planirati u skladu sa životnim ciklusima i ekološkim zahtjevima životinjskih vrsta kako bi se umanjilo njihovo uznemiravanje u kritičnim razdobljima životnog ciklusa. Građevinske radove svesti na najmanji mogući obuhvat te izbjeći zauzeće šumskih, travnjačkih, vodenih, močvarnih staništa.</li> <li>• Očuvati povoljne hidrološke prilike i vodni režim nizvodno i uzvodno od zahvata i u okolnom ekološki ovisnom području.</li> </ul>
<b>Krajobraz</b>	<ul style="list-style-type: none"> <li>• Prilikom izrade rješenja uređenja vodotoka sačuvati postojeće elemente zelene infrastrukture (vegetacija, linearni zeleni potezi, vodotoci i vode stajačice).</li> <li>• Izraditi Krajobraznu studiju kojom će se povezati postojeći vodotoci i vode stajačice (plavi sustav) u mrežu zelene infrastrukture.</li> <li>• U što manjoj mjeri mijenjati morfologiju terena.</li> <li>• Sačuvati razvijenu vegetaciju te koristiti prirodne materijale.</li> </ul>
<b>Kulturna baština</b>	<ul style="list-style-type: none"> <li>• Prilikom definiranja lokacije izgradnje zaštitnih i regulacijskih građevina zaštite od bujica Grada Pakraca izbjegavati područje unutar zaštićene kulturno-povijesne sredine Grada Pakraca</li> </ul>
<b>31 Projekt zaštite od poplava na slivovima Šumetlice i Crnca</b>	
<b>Bioraznolikost</b>	<ul style="list-style-type: none"> <li>• Za izgradnju akumulacije planirati zahvat na način da se ne prekine kontinuitet vodotoka (riječna cjelovitost) te da se očuva ekološki prihvatljiv protok nizvodno od zahvata uz korištenje tehnologije izvođenja koja dovodi do najmanjeg zamućenja vode. Pri planiranju lokacija izbjegavati ugrožene i rijetke stanišne tipove (prema propisima iz područja zaštite prirode) i ograničiti uklanjanje obalne vegetacije na što manji obuhvat. Također, osigurati neprekinutost migracijskih ruta slatkovodnih riba.</li> <li>• Strukturne radove, koje nije moguće provesti na već postojećim lokacijama, izvoditi u vremenski razdvojenom razdoblju (bez međusobnog preklapanja na dva ili više područja jednog sliva) za vrijeme niske razine vode (ljeti), uz izbjegavanje razdoblja mrijesta i gniježđenja.</li> <li>• Strukturne radove izgradnje pregrada izvoditi na što užem obuhvatu (površina) uz očuvanje prikladnih rijetkih i ugroženih staništa (prema propisima iz područja zaštite prirode) za reofilne vrste.</li> <li>• Sprječati širenje biljnih i životinjskih invazivnih stranih vrsta prema propisima iz područja zaštite prirode koja utječu na zavičajnu floru i faunu ptica, riba te beskralješnjaka uz obavezno održavanje opreme od mulja i vegetacije, uklanjanje zaostalih organizama i sušenje.</li> <li>• Pri planiranju lokacija infrastrukture (nasipi, zidovi, kanali) izbjegavati ugrožene i rijetke stanišne tipove (prema propisima iz područja zaštite prirode). Strukturne radove stabilizacije obale i izgradnje nasipa</li> </ul>

	<p>planirati u što užem obuhvatu (minimalna potrebna visina i dužina). Radove je potrebno izvesti na način da se ne sprječava / prekida longitudinalna migracijska ruta slatkovodnih vrsta riba. Mjere za zaštitu od poplava provoditi uz minimalizaciju građevinskih utjecaja primjenom alternativnih mjera obnove/poboljšanja koje moraju biti u skladu s ekološkim potrebama vrsta i staništa, uvažavajući Stručne smjernice upravljanja rijekama (HAOP 2015).</p>
<b>Vode</b>	<ul style="list-style-type: none"> <li>• Zaštitu voda i vodnih tijela planirati i izvoditi na cijelom području obuhvata, a strože kriterije na području zona sanitarne zaštite (uključujući i potencijalne) sukladno pravilniku kojim su utvrđene zone sanitarne zaštite izvorišta i odlukama o zonama sanitarne zaštite izvorišta.</li> <li>• Prilikom planiranja zahvata u prostoru kod procjene opasnosti od štetnog djelovanja voda (poplava) uključiti i utjecaje klimatskih promjena.</li> <li>• Osigurati ekološki prihvatljivi protok nizvodno od akumulacije.</li> <li>• Kako bi se smanjio utjecaj na kontinuitet toka i morfologiju okolnog terena redovito održavati područje iza pregrade u smislu čišćenja istaloženog nanosa za vrijeme niskih voda.</li> <li>• Pokose kanala treba izvesti tako da se omogući drenaža podzemnih voda iz zaleđa građevine prema vodotoku (propusni geotekstil, šljunčani sloj).</li> </ul>
<b>Divljač i lovstvo</b>	<ul style="list-style-type: none"> <li>• Ograničiti kretanje strojeva i ljudi kako se ne bi narušavao mir.</li> <li>• U što većoj mjeri pokušati sačuvati obalnu vegetaciju i u najvećoj mjeri smanjiti uništavanje okolne vegetacije, osobito šuma.</li> <li>• Radove izvoditi izvan vremena gniježdenja.</li> <li>• U što većoj mjeri izbjegavati zauzeće i fragmentaciju staništa</li> </ul>
<b>Krajobraz</b>	<ul style="list-style-type: none"> <li>• Prilikom izrade rješenja uređenja vodotoka sačuvati postojeće elemente zelene infrastrukture (vegetacija, linearni zeleni potezi, vodotoci i vode stajačice).</li> <li>• Izraditi Studiju kojom će se povezati postojeći vodotoci i vode stajačice (plavi sustav) u mrežu zelene infrastrukture.</li> <li>• U što manjoj mjeri mijenjati morfologiju terena.</li> <li>• Sačuvati postojeći krajobrazni uzorak (pratiti postojeću parcelaciju) unutar vrijednih kultiviranih područja.</li> <li>• Sačuvati razvijenu vegetaciju te koristiti prirodne materijale.</li> </ul>
<b>32 Projekt zaštite od poplava rijeke Save na dionici od Nove Gradiške do Račinovaca</b>	
<b>Tlo i poljoprivredno zemljište</b>	<ul style="list-style-type: none"> <li>• Izbjegavati izbor nalazišta zemljanog materijala za izgradnju zaštitnih nasipa na P1 i P2 zemljištima.</li> </ul>
<b>Bioraznolikost</b>	<ul style="list-style-type: none"> <li>• Strukturne radove, koje nije moguće provesti na već postojećim lokacijama, izvoditi u vremenski razdvojenom razdoblju (bez međusobnog preklapanja na dva ili više područja jednog sliva) za vrijeme niske razine vode (ljeti), uz izbjegavanje razdoblja mrijesta i gniježdenja vrsta.</li> <li>• Strukturne radove stabilizacije obale i izgradnje obaloutvrda planirati u što užem obuhvatu (minimalna potrebna visina i dužina) te kameni nabačaj izvesti na grub način (ostavljanje starih razvijenih stabala, prekrivanje obaloutvrde zemljom).</li> <li>• Spriječiti širenje biljnih i životinjskih invazivnih stranih vrsta prema propisima iz područja zaštite prirode koja utječu na zavičajnu floru i faunu ptica, riba te beskralješnjaka uz obavezno održavanje opreme od mulja i vegetacije, uklanjanje zaostalih organizama i sušenje.</li> <li>• Pri planiranju lokacija infrastrukture izbjegavati ugrožene i rijetke stanišne tipove (prema propisima iz područja zaštite prirode) te planirati uklanjanje obalne vegetacije u što užem obuhvatu. Radove je potrebno izvesti na način da se ne sprječava / prekida longitudinalna migracijska ruta slatkovodnih vrsta riba.</li> <li>• Mjere za zaštitu od poplava provoditi uz minimalizaciju građevinskih utjecaja primjenom alternativnih mjera obnove / poboljšanja koje moraju biti u skladu s ekološkim potrebama vrsta i staništa, uvažavajući Stručne smjernice upravljanja rijekama (HAOP 2015).</li> </ul>
<b>Vode</b>	<ul style="list-style-type: none"> <li>• Zaštitu voda i vodnih tijela planirati i izvoditi na cijelom području obuhvata, a strože kriterije na području zona sanitarne zaštite (uključujući i potencijalne) sukladno pravilniku kojim su utvrđene zone sanitarne zaštite izvorišta i odlukama o zonama sanitarne zaštite izvorišta.</li> <li>• Prilikom planiranja zahvata u prostoru kod procjene opasnosti od štetnog djelovanja voda (poplava) uključiti i utjecaje klimatskih promjena.</li> <li>• Uređenje obale vodotoka izvoditi tako da se omogući tečenje podzemnih voda prema površinskom vodotoku korištenjem adekvatnih materijala za stabilizaciju korita.</li> <li>• Kako bi se smanjio utjecaj na hidromorfologiju, primijeniti optimizaciju postojećih i novih hidrotehničkih građevina (pera, obaloutvrde...).</li> </ul>

<b>Divljač lovstvo</b>	<ul style="list-style-type: none"> <li>• Ograničiti kretanje strojeva i ljudi kako se ne bi narušavao mir.</li> <li>• U što većoj mjeri sačuvati obalnu vegetaciju i u najvećoj mjeri smanjiti uništavanje okolne vegetacije, osobito šuma.</li> <li>• Radove izvoditi izvan vremena gniježdenja.</li> <li>• U što većoj mjeri izbjegavati zauzeće i fragmentaciju staništa</li> </ul>
<b>Krajobraz</b>	<ul style="list-style-type: none"> <li>• U što manjoj mjeri mijenjati morfologiju terena.</li> <li>• Sačuvati razvijenu vegetaciju te koristiti prirodne materijale.</li> </ul>
<b>Kulturna baština</b>	<ul style="list-style-type: none"> <li>• Prilikom planiranja zahvata u prostoru prethodno se konzultirati s Konzervatorskim odjelom nadležnog Ministarstva te u skladu s procjenom situacije definirati daljnja postupanja..</li> </ul>
<b>33 Projekt zaštite od poplava na slivu Orljave</b>	
<b>Tlo i poljoprivredno zemljište</b>	<ul style="list-style-type: none"> <li>• Izbjegavati izbor nalazišta zemljanog materijala za izgradnju zaštitnih nasipa na P1 i P2 zemljištima.</li> </ul>
<b>Šume i šumarstvo</b>	<ul style="list-style-type: none"> <li>• Pri planiranju akumulacija izbjegavati vrijedna šumska područja. Prednost dati izgradnji retencija.</li> <li>• Kod zahvata izgradnje nasipa i regulacije vodotoka izbjegavati zauzeće šumskih površina te tehničkim mjerama osigurati povoljan vodni režim i dinamiku plavljenja za šumske zajednice ovisne o istom.</li> </ul>
<b>Bioraznolikost</b>	<ul style="list-style-type: none"> <li>• Za izgradnju akumulacije planirati zahvat na način da se ne prekine kontinuitet vodotoka (riječna cjelovitost) te da se očuva ekološki prihvatljiv protok nizvodno od zahvata uz korištenje tehnologije izvođenja koja dovodi do najmanjeg zamucenja vode. Pri planiranju lokacija izbjegavati ugrožene i rijetke stanišne tipove (prema propisima iz područja zaštite prirode) i ograničiti uklanjanje obalne vegetacije na što manji obuhvat. Također, osigurati neprekinutost migracijskih ruta slatkovodnih riba.</li> <li>• Strukturne radove, koje nije moguće provesti na već postojećim lokacijama, izvoditi u vremenski razdvojenom razdoblju (bez međusobnog preklapanja na dva ili više područja jednog sliva) za vrijeme niske razine vode (ljeći), uz izbjegavanje razdoblja mrijesta i gniježdenja.</li> <li>• Strukturne radove izgradnje pregrada izvoditi na što užem obuhvatu (površina) uz očuvanje prikladnih rijetkih i ugroženih staništa (prema propisima iz područja zaštite prirode) za reofilne vrste.</li> <li>• Sprječati širenje biljnih i životinjskih invazivnih stranih vrsta prema propisima iz područja zaštite prirode koja utječu na zavičajnu floru i faunu ptica, riba te beskralješnjaka uz obavezno održavanje opreme od mulja i vegetacije, uklanjanje zaostalih organizama i sušenje.</li> <li>• Pri planiranju lokacija infrastrukture (nasipi, kanali, zidovi) izbjegavati ugrožene i rijetke stanišne tipove (prema propisima iz područja zaštite prirode). Strukturne radove stabilizacije obale i izgradnje nasipa planirati u što užem obuhvatu (minimalna potrebna visina i dužina). Radove je potrebno izvesti na način da se ne sprječava / prekida longitudinalna migracijska ruta slatkovodnih vrsta riba. Mjere za zaštitu od poplava provoditi uz minimalizaciju građevinskih utjecaja primjenom alternativnih mjera obnove/poboljšanja koje moraju biti u skladu s ekološkim potrebama vrsta i staništa, uvažavajući Stručne smjernice upravljanja rijekama (HAOP 2015).</li> <li>• Građevinske radove svesti na najmanji mogući obuhvat te izbjeći zauzeće prirodnih staništa.</li> <li>• Očuvati u što većoj mjeri prirodne obale, prirodnu strukturu i morfologiju korita te obalnu vegetaciju. Osigurati kontinuitet vodenog toka i omogućiti uzvodne migracije za ribe i vodene beskralješnjake.</li> <li>• Osigurati povoljne hidrološke prilike i vodni režim nizvodno od zahvata i u okolnom ekološki ovisnom području.</li> <li>• Dinamiku provedbe zahvata planirati u skladu s ekološkim zahtjevima životinjskih vrsta, osobito vrsta riba.</li> <li>• Regulacije vodotoka u okviru ove projektnje cjeline planirati na način da se osigura propusnost korita vodotoka i povezanost površinskog toka s podzemljem, a obale projektirati s blagom kosinom i uz korištenje prirodnih materijala.</li> <li>• Stabilizaciju i sanaciju obale provoditi samo iznimno, na što kraćim odsječcima, gdje poplave izravno ugrožavaju naselja i važnu infrastrukturu. Primijeniti biotehnička rješenja stabilizacije obala gdje je moguće.</li> </ul>
<b>Divljač lovstvo</b>	<ul style="list-style-type: none"> <li>• U što većoj mjeri sačuvati obalnu vegetaciju i u najvećoj mjeri smanjiti uništavanje okolne vegetacije, osobito šuma.</li> <li>• U što većoj mjeri izbjegavati zauzeće i fragmentaciju staništa</li> <li>• Ograničiti kretanje strojeva i ljudi kako se ne bi narušavao mir.</li> <li>• Radove izvoditi izvan vremena gniježdenja.</li> </ul>

<b>Vode</b>	<ul style="list-style-type: none"> <li>Tijekom provođenja pripremnih radova ukloniti ostatke pokošene trave, šiblje, grmlje i drveće ali ostaviti panjeve kako bi na prostoru predviđenom za potapanje ostalo što manje organske tvari, a smanjila se mogućnost erozije.</li> <li>Svi radovi moraju biti izvedeni na način da ne dođe do pogoršanja ekološkog i kemijskog stanja, odnosno uz minimalan rizik od onečišćenja na bilo koji način.</li> <li>Prilikom planiranja zahvata u prostoru kod procjene opasnosti od štetnog djelovanja voda (poplava) uključiti i utjecaje klimatskih promjena.</li> <li>Osigurati ekološki prihvatljivi protok nizvodno od akumulacije.</li> <li>Pokose kanala treba izvesti tako da se omogući drenaža podzemnih voda iz zaleđa građevine prema vodotoku (propusni geotekstil, šljunčani sloj).</li> <li>Kako bi se izbjegao negativan kumulativni utjecaj planiranih hidrotehničkih građevina na vodotoku, planirane objekte dimenzionirati tako da zadovoljavaju potrebe već izgrađenih objekata uzvodno i nizvodno, kako se ne bi ugrozio postojeći hidrotehnički sustav na vodotoku.</li> </ul>
<b>Krajobraz</b>	<ul style="list-style-type: none"> <li>Prilikom izrade rješenja uređenja vodotoka sačuvati postojeće elemente zelene infrastrukture (vegetacija, linearni zeleni potezi, vodotoci i vode stajačice).</li> <li>Izraditi Krajobraznu studiju kojom će se povezati postojeći vodotoci i vode stajačice (plavi sustav) u mrežu zelene infrastrukture.</li> <li>U što manjoj mjeri mijenjati morfologiju terena.</li> <li>Sačuvati razvijenu vegetaciju te koristiti prirodne materijale.</li> </ul>
<b>34 Projekt zaštite od poplava na području Brodske posavine</b>	
<b>Tlo i poljoprivredno zemljište</b>	<ul style="list-style-type: none"> <li>Prilikom planiranja i projektiranja osigurati da se zahvat radi izvan područja P1 i P2 zemljišta. Ukoliko to nije moguće, treba obuhvatiti što manju površinu osobito vrijednog i vrijednog poljoprivrednog P1 i P2 zemljišta</li> <li>Prilikom planiranja i projektiranja uzeti u obzir eventualnu projektnu izmjenu - izgradnje retencije umjesto akumulacije na P1 i P2 zemljištima.</li> </ul>
<b>Bioraznolikost</b>	<ul style="list-style-type: none"> <li>Pri planiranju lokacija retencija izbjegavati ugrožene i rijetke stanišne tipove (prema propisima iz područja zaštite prirode).</li> <li>Strukturne radove, koje nije moguće provesti na već postojećim lokacijama, izvoditi u vremenski razdvojenom razdoblju (bez međusobnog preklapanja na dva ili više područja jednog sliva) za vrijeme niske razine vode (ljeti), uz izbjegavanje razdoblja mriješta i gniježđenja.</li> <li>Spriječiti širenje biljnih i životinjskih invazivnih stranih vrsta prema propisima za zaštitu prirode koja utječu na zavičajnu floru i faunu ptica, riba te beskralješnjaka uz obavezno održavanje opreme od mulja i vegetacije, uklanjanje zaostalih organizama i sušenje.</li> <li>Pri planiranju lokacija infrastrukture (nasipi, kanali, zidovi) izbjegavati ugrožene i rijetke stanišne tipove (prema propisima iz područja zaštite prirode). Strukturne radove stabilizacije obale i izgradnje nasipa planirati u što užem obuhvatu (minimalna potrebna visina i dužina). Radove je potrebno izvesti na način da se ne sprječava / prekida longitudinalna migracijska ruta slatkovodnih vrsta riba. Mjere za zaštitu od poplava provoditi uz minimalizaciju građevinskih utjecaja primjenom alternativnih mjera obnove/poboljšanja koje moraju biti u skladu s ekološkim potrebama vrsta i staništa, uvažavajući Stručne smjernice upravljanja rijekama (HAOP 2015).</li> </ul>
<b>Tlo i poljoprivredno zemljište</b>	<ul style="list-style-type: none"> <li>Prilikom planiranja i projektiranja zahvat planirati izvan područja osobito vrijednog i vrijednog obradivog tla. Ukoliko to nije moguće, obuhvatiti što manju površinu osobito vrijednog i vrijednog poljoprivrednog zemljišta.</li> </ul>
<b>Vode</b>	<ul style="list-style-type: none"> <li>Zaštitu voda i vodnih tijela planirati i izvoditi na cijelom području obuhvata, a strože kriterije na području zona sanitarne zaštite (uključujući i potencijalne) sukladno pravilniku kojim su utvrđene zone sanitarne zaštite izvorišta i odlukama o zonama sanitarne zaštite izvorišta.</li> <li>Prilikom planiranja zahvata u prostoru kod procjene opasnosti od štetnog djelovanja voda (poplava) uključiti i utjecaje klimatskih promjena.</li> <li>Pokose kanala treba izvesti tako da se omogući drenaža podzemnih voda iz zaleđa građevine prema vodotoku (propusni geotekstil, šljunčani sloj).</li> <li>Pravilno dimenzionirati evakuacijske građevine retencije kako bi se omogućio kontinuitet vodotoka i hidrološkog režima u vodotoku za vrijeme neekstremnih hidroloških prilika, čime bi se smanjio utjecaj na hidromorfološke elemente vodotoka.</li> <li>Redovito čistiti nanos iz retencijskog prostora kako bi retencija imala svoju punu funkciju a čime se posredno smanjuje negativan utjecaj na hidromorfološke elemente.</li> </ul>

<b>Kulturna baština</b>	<ul style="list-style-type: none"> <li>• Prilikom planiranja zahvata u prostoru prethodno se konzultirati s Konzervatorskim odjelom nadležnog Ministarstva te u skladu s procjenom situacije definirati daljnja postupanja..</li> </ul>
<b>Šume i šumarstvo</b>	<ul style="list-style-type: none"> <li>• Pri planiranju akumulacija izbjegavati vrijedna šumska područja. Prednost dati izgradnji retencija.</li> <li>• Kod zahvata retencija osigurati učinkovitu odvodnju poplavne vode iz retencije kako bi se spriječila prekomjerna stagnacija vode.</li> </ul>
<b>Divljač i lovstvo</b>	<ul style="list-style-type: none"> <li>• U što većoj mjeri sačuvati obalnu vegetaciju i u najvećoj mjeri smanjiti uništavanje okolne vegetacije, osobito šuma.</li> <li>• U što većoj mjeri izbjegavati zauzeće i fragmentaciju staništa</li> <li>• Radove izvoditi izvan vremena gniježdenja.</li> <li>• Ograničiti kretanje strojeva i ljudi kako se ne bi narušavao mir.</li> </ul>
<b>Krajobraz</b>	<ul style="list-style-type: none"> <li>• Za zahvat izgradnje akumulacije izraditi krajobrazni elaborat.</li> <li>• Izraditi Studiju kojom će se povezati postojeći vodotoci i vode stajačice (plavi sustav) u mrežu zelene infrastrukture.</li> <li>• U što manjoj mjeri mijenjati morfologiju terena.</li> <li>• Sačuvati razvijenu vegetaciju te koristiti prirodne materijale.</li> </ul>
<b>35 Projekt zaštite od poplava na području slivova Biđa i Bosuta</b>	
<b>Tlo i poljoprivredno zemljište</b>	<ul style="list-style-type: none"> <li>• Prilikom planiranja i projektiranja zahvat planirati izvan područja osobito vrijednog i vrijednog obradivog tla. Ukoliko to nije moguće, obuhvatiti što manju površinu osobito vrijednog i vrijednog poljoprivrednog zemljišta.</li> </ul>
<b>Vode</b>	<ul style="list-style-type: none"> <li>• Zaštitu voda i vodnih tijela planirati i izvoditi na cijelom području obuhvata, a strože kriterije na području zona sanitarne zaštite (uključujući i potencijalne) sukladno pravilniku kojim su utvrđene zone sanitarne zaštite izvorišta i odlukama o zonama sanitarne zaštite izvorišta.</li> <li>• Prilikom planiranja zahvata u prostoru kod procjene opasnosti od štetnog djelovanja voda (poplava) uključiti i utjecaje klimatskih promjena.</li> <li>• Pokose kanala treba izvesti tako da se omogući drenaža podzemnih voda iz zaleđa građevine prema vodotoku (propusni geotekstil, šljunčani sloj).</li> <li>• Osigurati ekološki prihvatljivi protok nizvodno od akumulacije.</li> <li>• Kako bi se izbjegao negativan kumulativni utjecaj planiranih hidrotehničkih građevina na nekom vodotoku, planirane objekte dimenzionirati tako da zadovoljavaju potrebe već izgrađenih objekata uzvodno i nizvodno, kako se ne bi ugrozio postojeći hidrotehnički sustav na vodotoku.</li> </ul>
<b>Šume i šumarstvo</b>	<ul style="list-style-type: none"> <li>• Zahvate planirati i izvoditi na način da se čim više zaštite šumska područja, odnosno izbjegavati svako nepotrebno krčenje šuma.</li> </ul>
<b>Divljač i lovstvo</b>	<ul style="list-style-type: none"> <li>• U što većoj mjeri sačuvati obalnu vegetaciju i u najvećoj mjeri smanjiti uništavanje okolne vegetacije, osobito šuma.</li> <li>• U što većoj mjeri izbjegavati zauzeće i fragmentaciju staništa</li> <li>• Radove izvoditi izvan vremena gniježdenja.</li> <li>• Ograničiti kretanje strojeva i ljudi kako se ne bi narušavao mir.</li> </ul>
<b>Bioraznolikost</b>	<ul style="list-style-type: none"> <li>• Za izgradnju akumulacije planirati zahvat na način da se ne prekine kontinuitet vodotoka (riječna cjelovitost) te da se očuva ekološki prihvatljiv protok nizvodno od zahvata uz korištenje tehnologije izvođenja koja dovodi do najmanjeg zamućenja vode.</li> <li>• Pri planiranju lokacija izbjegavati ugrožene i rijetke stanišne tipove (prema propisima iz područja zaštite prirode) i ograničiti uklanjanje obalne vegetacije na što manji obuhvat. Također, osigurati neprekinutost migracijskih ruta slatkovodnih riba.</li> <li>• Izgradnju crpne stanice usmjeriti prema ekološki prihvatljivijem obliku primjenom alternativnih mjera na projektnoj razini.</li> <li>• Strukturne radove, koje nije moguće provesti na već postojećim lokacijama, izvoditi u vremenski razdvojenom razdoblju (bez međusobnog preklapanja na dva ili više područja jednog sliva) za vrijeme niske razine vode (ljeti), uz izbjegavanje razdoblja mrijesta i gniježdenja.</li> <li>• Pri planiranju lokacija infrastrukture (nasipi, kanali, zidovi) izbjegavati ugrožene i rijetke stanišne tipove (prema propisima iz područja zaštite prirode). Strukturne radove stabilizacije obale i izgradnje nasipa planirati u što užem obuhvatu (minimalna potrebna visina i dužina). Radove je potrebno izvesti na način da se ne sprječava / prekida longitudinalna migracijska ruta slatkovodnih vrsta riba. Mjere za zaštitu od poplava provoditi uz minimalizaciju građevinskih utjecaja primjenom alternativnih mjera obnove/poboljšanja koje moraju biti u skladu s ekološkim potrebama vrsta i staništa, uvažavajući Stručne smjernice upravljanja rijekama (HAOP 2015).</li> </ul>



	<ul style="list-style-type: none"> <li>• Spriječiti širenje biljnih i životinjskih invazivnih stranih vrsta prema propisima iz područja zaštite prirode koja utječu na zavičajnu floru i faunu ptica, riba te beskralješnjaka uz obavezno održavanje opreme od mulja i vegetacije, uklanjanje zaostalih organizama i sušenje</li> </ul>
<b>Krajobraz</b>	<ul style="list-style-type: none"> <li>• Prilikom izrade rješenja uređenja vodotoka sačuvati postojeće elemente zelene infrastrukture (vegetacija, linearni zeleni potezi, vodotoci i vode stajačice).</li> <li>• Izraditi Krajobraznu studiju kojom će se povezati postojeći vodotoci i vode stajačice (plavi sustav) u mrežu zelene infrastrukture.</li> <li>• U što manjoj mjeri mijenjati morfologiju terena.</li> <li>• Sačuvati postojeći krajobrazni uzorak (pratiti postojeću parcelaciju) unutar vrijednih kultiviranih područja.</li> <li>• Sačuvati razvijenu vegetaciju te koristiti prirodne materijale.</li> </ul>
<b>Kulturna baština</b>	<ul style="list-style-type: none"> <li>• Za sve namjeravane zahvate u prostoru, uključujući i privremeno korištenje prostora u svrhu izgradnje prateće infrastrukture, od Konzervatorskog odjela nadležnog Ministarstva prethodno ishoditi posebne uvjete iz područja zaštite i očuvanja kulturnih dobara te potvrdu projektne dokumentacije namjeravanog zahvata u prostoru izrađene u skladu s posebnim uvjetima odnosno prethodno odobrenje za planirane radove.</li> <li>• Na području zaštićenih arheoloških nalazišta obvezno je arheološko istraživanje</li> <li>• Ako bude potrebno, prekinuti radove, obaviti zaštitno arheološko istraživanje i konzervaciju pronađenih nalaza u dogovoru s konzervatorskim odjelom Ministarstva nadležnog za kulturu.</li> </ul>
<b>50 Projekt zaštite od poplava na slivu Gline</b>	
<b>Šume i šumarstvo</b>	<ul style="list-style-type: none"> <li>• Izbjegavati svako nepotrebno krčenje šuma, a kretanje mehanizacije ograničiti isključivo na zonu radova kako bi se spriječilo/umanjilo oštećivanje vegetacije i šumskog tla izvan radnog pojasa.</li> <li>• Kod zahvata retencija osigurati učinkovitu odvodnju poplavne vode iz retencije kako bi se spriječila prekomjerna stagnacija vode.</li> </ul>
<b>Divljač i lovstvo</b>	<ul style="list-style-type: none"> <li>• U što većoj mjeri sačuvati obalnu vegetaciju i u najvećoj mjeri smanjiti uništavanje okolne vegetacije, osobito šuma.</li> <li>• U što većoj mjeri izbjegavati zauzeće i fragmentaciju staništa</li> <li>• Radove izvoditi izvan vremena gniježdenja.</li> <li>• Ograničiti kretanje strojeva i ljudi kako se ne bi narušavao mir.</li> </ul>
<b>Vode</b>	<ul style="list-style-type: none"> <li>• Tijekom provođenja pripremnih radova ukloniti ostatke pokošene trave, šiblje, grmlje i drveće, ali ostaviti panjeve kako bi na prostoru predviđenom za potapanje ostalo što manje organske tvari, a smanjila se mogućnost erozije.</li> <li>• Sve zahvate izvesti na način da ne dođe do pogoršanja ekološkog i kemijskog stanja, odnosno uz minimalan rizik od onečišćenja na bilo koji način.</li> <li>• Zaštitu voda i vodnih tijela planirati i izvoditi na cijelom području obuhvata, a strože kriterije na području zona sanitarne zaštite (uključujući i potencijalne) sukladno pravilniku kojim su utvrđene zone sanitarne zaštite izvorišta i odlukama o zonama sanitarne zaštite izvorišta.</li> <li>• Prilikom planiranja zahvata u prostoru kod procjene opasnosti od štetnog djelovanja voda (poplava) uključiti i utjecaje klimatskih promjena. U najvećoj mogućoj mjeri sačuvati integritet postojećeg sustava zaštite od štetnih djelovanja voda i postojeći hidrološki režim.</li> <li>• Pravilno dimenzionirati evakuacijske građevine retencije kako bi se omogućio kontinuitet vodotoka i hidrološkog režima u vodotoku za vrijeme neekstremnih hidroloških prilika, čime bi se smanjio utjecaj na hidromorfološke elemente vodotoka.</li> <li>• Redovito čistiti nanos iz retencijskog prostora kako bi retencija imala svoju punu funkciju a čime se posredno smanjuje negativan utjecaj na hidromorfološke elemente.</li> </ul>
<b>Bioraznolikost</b>	<ul style="list-style-type: none"> <li>• Pri planiranju lokacija retencija izbjegavati ugrožene i rijetke stanišne tipove (prema propisima iz područja zaštite prirode).</li> <li>• Strukturne radove stabilizacije obala i obnove erodiranih površina planirati i izvoditi na prethodno antropogeno uvjetovanim i modificiranim površinama, odnosno na dionicama gdje poplave izravno ugrožavaju naselja ili važnu infrastrukturu na način da se što manje zadire u prirodno stanje obala te priobalna rijetka i ugrožena staništa zaobalja (prema propisima iz područja zaštite prirode).</li> <li>• Strukturne radove na vodotocima izvesti na način da se ne sprječava longitudinalna migracijska ruta slatkovodnih vrsta riba te u izvan sezone mrijesta i gniježdenja vrsta.</li> <li>• Spriječiti širenje biljnih i životinjskih invazivnih stranih vrsta prema propisima iz područja zaštite prirode koja utječu na zavičajnu floru i faunu ptica, riba te beskralješnjaka uz obavezno održavanje opreme od mulja i vegetacije, uklanjanje zaostalih organizama i sušenje.</li> </ul>
<b>Krajobraz</b>	<ul style="list-style-type: none"> <li>• U što manjoj mjeri mijenjati morfologiju terena.</li> </ul>

	<ul style="list-style-type: none"> <li>• Sačuvati razvijenu vegetaciju te koristiti prirodne materijale.</li> </ul>
<b>Kulturna baština</b>	<ul style="list-style-type: none"> <li>• Retenciju planirati izvan zaštićene kulturno-povijesne cjeline Topuskog</li> </ul>
<b>51 Projekt zaštite od poplava na slivu Petrinjčice</b>	
<b>Šume i šumarstvo</b>	<ul style="list-style-type: none"> <li>• Izbjegavati svako nepotrebno krčenje šuma, a kretanje mehanizacije ograničiti isključivo na zonu radova kako bi se spriječilo/umanjilo oštećivanje vegetacije i šumskog tla izvan radnog pojasa.</li> <li>• Kod zahvata retencija osigurati učinkovitu odvodnju poplavne vode iz retencije kako bi se spriječila prekomjerna stagnacija vode.</li> </ul>
<b>Bioraznolikost</b>	<ul style="list-style-type: none"> <li>• Pri planiranju lokacija retencija izbjegavati ugrožene i rijetke stanišne tipove (prema propisima iz područja zaštite prirode).</li> </ul>
<b>Vode</b>	<ul style="list-style-type: none"> <li>• Tijekom provođenja pripremnih radova ukloniti ostatke pokošene trave, šiblje, grmlje i drveće, ali ostaviti panjeve kako bi na prostoru predviđenom za potapanje ostalo što manje organske tvari, a smanjila se mogućnost erozije.</li> <li>• sve zahvate izvesti na način da se ne pogoršava hidromorfološko stanje vodnih tijela, odnosno da utjecaj na hidromorfološko stanje bude minimalan. Također, svi radovi moraju biti izvedeni na način da ne dođe do pogoršanja ekološkog i kemijskog stanja, odnosno uz minimalan rizik od onečišćenja na bilo koji način.</li> <li>• Zaštitu voda i vodnih tijela planirati i izvoditi na cijelom području obuhvata, a strože kriterije na području zona sanitarne zaštite (uključujući i potencijalne) sukladno pravilniku kojim su utvrđene zone sanitarne zaštite izvorišta i odlukama o zonama sanitarne zaštite izvorišta.</li> <li>• Prilikom planiranja zahvata u prostoru kod procjene opasnosti od štetnog djelovanja voda (poplava) uključiti i utjecaje klimatskih promjena.</li> <li>• Pimenzionirati evakuacijske građevine retencije kako bi se omogućio kontinuitet vodotoka i hidrološkog režima u vodotoku za vrijeme neekstremnih hidroloških prilika, čime bi se smanjio utjecaj na hidromorfološke elemente vodotoka.</li> <li>• Redovito čistiti nanos iz retencijskog prostora kako bi retencija imala svoju punu funkciju a čime se posredno smanjuje negativan utjecaj na hidromorfološke elemente.</li> <li>•</li> </ul>
<b>Krajobraz</b>	<ul style="list-style-type: none"> <li>• U što manjoj mjeri mijenjati morfologiju terena.</li> <li>• Sačuvati razvijenu vegetaciju te koristiti prirodne materijale.</li> </ul>
<b>53 Projekt zaštite od poplava na slivu Kutinice</b>	
<b>Šume i šumarstvo</b>	<ul style="list-style-type: none"> <li>• Pri planiranju lokacije akumulacije izbjegavati vrijedna šumska područja. Razmotriti alternativno rješenje (izgradnju retencije) kojom bi se postigao cilj zaštite od poplava. Osigurati povoljan vodni režim nizvodno od akumulacije, a u slučaju izgradnje retencije osigurati učinkovitu odvodnju poplavne vode iz retencije kako bi se spriječila prekomjerna stagnacija vode.</li> <li>• Izbjegavati svako nepotrebno krčenje šuma, a kretanje mehanizacije ograničiti isključivo na zonu radova kako bi se spriječilo/umanjilo oštećivanje vegetacije i šumskog tla izvan radnog pojasa.</li> </ul>
<b>Divljač i lovstvo</b>	<ul style="list-style-type: none"> <li>• U što većoj mjeri sačuvati obalnu vegetaciju i u najvećoj mjeri smanjiti uništavanje okolne vegetacije, osobito šuma.</li> <li>• U što većoj mjeri izbjegavati zauzeće i fragmentaciju staništa</li> <li>• Radove izvoditi izvan vremena gniježđenja.</li> <li>• Ograničiti kretanje strojeva i ljudi kako se ne bi narušavao mir.</li> </ul>
<b>Vode</b>	<ul style="list-style-type: none"> <li>• Zaštitu voda i vodnih tijela planirati i izvoditi na cijelom području obuhvata, a strože kriterije na području zona sanitarne zaštite (uključujući i potencijalne) sukladno pravilniku kojim su utvrđene zone sanitarne zaštite izvorišta i odlukama o zonama sanitarne zaštite izvorišta.</li> <li>• Prilikom planiranja zahvata u prostoru kod procjene opasnosti od štetnog djelovanja voda (poplava) uključiti i utjecaje klimatskih promjena.</li> <li>• Osigurati ekološki prihvatljivi protok nizvodno od akumulacije.</li> <li>• Kako bi se smanjio utjecaj na hidromorfologiju, primijeniti optimizaciju postojećih i novih hidrotehničkih građevina (pera, obaloutvrde...).</li> </ul>
<b>Bioraznolikost</b>	<ul style="list-style-type: none"> <li>• Za izgradnju akumulacije planirati zahvat na način da se ne prekine kontinuitet vodotoka (riječna cjelovitost) te da se očuva ekološki prihvatljiv protok nizvodno od zahvata uz korištenje tehnologije izvođenja koja dovodi do najmanjeg zamućenja vode. Pri planiranju lokacija izbjegavati ugrožene i rijetke stanišne tipove (prema propisima iz područja zaštite prirode) i ograničiti uklanjanje obalne vegetacije na što manji obuhvat. Također, osigurati neprekinutost migracijskih ruta slatkovodnih riba.</li> </ul>

<b>Krajobraz</b>	<ul style="list-style-type: none"> <li>• Prilikom izrade rješenja uređenja vodotoka sačuvati postojeće elemente zelene infrastrukture (vegetacija, linearni zeleni potezi, vodotoci i vode stajaćice).</li> <li>• Izraditi Krajobraznu studiju kojom će se povezati postojeći vodotoci i vode stajaćice (plavi sustav) u mrežu zelene infrastrukture.</li> <li>• U što manjoj mjeri mijenjati morfologiju terena.</li> <li>• Sačuvati razvijenu vegetaciju te koristiti prirodne materijale.</li> </ul>
<b>54 Projekt zaštite od poplava na slivu Donje Dobre</b>	
<b>Bioraznolikost</b>	<ul style="list-style-type: none"> <li>• Strukturne radove, koje nije moguće provesti na već postojećim lokacijama, izvoditi u vremenski razdvojenom razdoblju (bez međusobnog preklapanja na dva ili više područja jednog sliva) za vrijeme niske razine vode (ljeti), uz izbjegavanje razdoblja mrijesta i gniježđenja.</li> <li>• Sprječiti širenje biljnih i životinjskih invazivnih stranih vrsta prema propisima iz područja zaštite prirode koja utječu na zavičajnu floru i faunu ptica, riba te beskralješnjaka uz obavezno održavanje opreme od mulja i vegetacije, uklanjanje zaostalih organizama i sušenje.</li> <li>• Strukturne radove izgradnje pregrada izvoditi na što užem obuhvatu (površina) uz očuvanje prikladnih rijetkih i ugroženih staništa (prema propisima iz područja zaštite prirode) za reofilne vrste.</li> <li>• Pri planiranju lokacija infrastrukture (nasipi, kanali, zidovi) izbjegavati ugrožene i rijetke stanišne tipove (prema propisima iz područja zaštite prirode). Strukturne radove stabilizacije obale i izgradnje nasipa planirati u što užem obuhvatu (minimalna potrebna visina i dužina). Radove izvesti na način da se ne sprječava / prekida longitudinalna migracijska ruta slatkovodnih vrsta riba. Mjere za zaštitu od poplava provoditi uz minimalizaciju građevinskih utjecaja primjenom alternativnih mjera obnove/poboljšanja koje moraju biti u skladu s ekološkim potrebama vrsta i staništa, uvažavajući Stručne smjernice upravljanja rijekama (HAOP 2015).</li> </ul>
<b>Vode</b>	<ul style="list-style-type: none"> <li>• Zaštitu voda i vodnih tijela planirati i izvoditi na cijelom području obuhvata, a strože kriterije na području zona sanitarne zaštite (uključujući i potencijalne) sukladno pravilniku kojim su utvrđene zone sanitarne zaštite izvorišta i odlukama o zonama sanitarne zaštite izvorišta.</li> <li>• Prilikom planiranja zahvata uključiti i utjecaje klimatskih promjena.</li> <li>• Sakupljanje otpadnih i oborinskih voda s infrastrukturnih objekata te parkirališta planirati kao zatvoreni sustav odvodnje s pročišćavanjem otpadnih voda preko taložnika te odvajača masti i ulja prije ispuštanja u sustav javne odvodnje.</li> <li>• Tijekom izgradnje i modernizacije objekata zaštite od poplava u najvećoj mogućoj mjeri sačuvati integritet postojećeg sustava zaštite od štetnih djelovanja voda i postojeći hidrološki režim.</li> <li>• U slučaju potrebe uređenja okoliša objekata, kako bi se smanjio utjecaj na hidromorfologiju, primijeniti poboljšanje granulometrijskoga sastava korita u svrhu njegove stabilizacije te održavanja hidrološkog režima.</li> <li>• Kako bi se smanjio utjecaj na kontinuitet toka i morfologiju okolnog terena redovito održavati područje iza pregrade u smislu čišćenja istaloženog nanosa za vrijeme niskih voda.</li> <li>• Pokose kanala treba izvesti tako da se omogući drenaža podzemnih voda iz zaleđa građevine prema vodotoku (propusni geotekstil, šljunčani sloj).</li> </ul>
<b>58 Projekt zaštite od poplava na slivu Mrežnice</b>	
<b>Vode</b>	<ul style="list-style-type: none"> <li>• Sve zahvate izvesti na način da ne dođe do pogoršanja ekološkog i kemijskog stanja, odnosno uz minimalan rizik od onečišćenja na bilo koji način, posebno na lokacijama koje su u zonama sanitarne zaštite ili njenim rubnim područjima.</li> <li>• Prilikom planiranja zahvata u prostoru kod procjene opasnosti od štetnog djelovanja voda (poplava) uključiti i utjecaje klimatskih promjena.</li> <li>• Uređenje obale vodotoka izvoditi tako da se omogući tečenje podzemnih voda prema površinskom vodotoku korištenjem adekvatnih materijala za stabilizaciju korita.</li> </ul>
VGO za gornju Savu	
<b>24 Projekt zaštite od poplava na području Srednjeg posavlja</b>	
<b>Tlo i poljoprivredno zemljište</b>	<ul style="list-style-type: none"> <li>• Izbjegavati izbor nalazišta zemljanog materijala za izgradnju zaštitnih nasipa na P1 i P2 zemljištima.</li> </ul>
<b>Šume i šumarstvo</b>	<ul style="list-style-type: none"> <li>• Kod zahvata izgradnje nasipa izbjegavati zauzeće šumskih površina te tehničkim mjerama osigurati povoljan vodni režim i dinamiku plavljenja za šumske zajednice ovisne o istom.</li> <li>• Rekonstrukcije i sanacije nasipa, koliko je moguće, planirati i izvoditi u trasi postojećih nasipa.</li> </ul>

	<ul style="list-style-type: none"> <li>Tijekom planiranja zahvata za koje se očekuje da će imati utjecaj na vodni režim uspostaviti program praćenja vodnog režima i temeljem rezultata planirati mjere kojima će se osigurati povoljan vodni režim za šumske zajednice ovisne o istom.. Ograničiti kretanje mehanizacije u svrhu sprječavanja oštećivanja vegetacije i šumskog tla izvan radnog pojasa.</li> </ul>
<b>Divljač i lovstvo</b>	<ul style="list-style-type: none"> <li>U što većoj mjeri sačuvati obalnu vegetaciju i u najvećoj mjeri smanjiti uništavanje okolne vegetacije, osobito šuma.</li> <li>U što većoj mjeri izbjegavati zauzeće i fragmentaciju staništa</li> <li>Radove izvoditi izvan vremena gniježdenja.</li> <li>Ograničiti kretanje strojeva i ljudi kako se ne bi narušavao mir.</li> </ul>
<b>Vode</b>	<ul style="list-style-type: none"> <li>Sve zahvate izvesti na način da se ne pogoršava hidromorfološko stanje vodnih tijela, odnosno da utjecaj na hidromorfološko stanje bude minimalan.</li> <li>Svi radovi moraju biti izvedeni na način da ne dođe do pogoršanja ekološkog i kemijskog stanja, odnosno uz minimalan rizik od onečišćenja na bilo koji način, a posebno na lokacijama koje su u zonama sanitarne zaštite ili njenim rubnim područjima.</li> <li>Kako bi se smanjio utjecaj na hidromorfologiju, primijeniti optimizaciju postojećih i novih hidrotehničkih građevina (pera, obaloutvrde...).</li> <li>Kako bi se smanjio utjecaj na kontinuitet toka i morfologiju okolnog terena redovito održavati područje iza pregrade u smislu čišćenja istaloženog nanosa za vrijeme niskih voda.</li> <li>Uređenje korita vodotoka izvoditi tako da se omogući tečenje podzemnih voda prema površinskom vodotoku korištenjem adekvatnih materijala za stabilizaciju korita.</li> <li>Pokose kanala treba izvesti tako da se omogući drenaža podzemnih voda iz zaleđa građevine prema vodotoku (propusni geotekstil, šljunčani sloj).</li> <li>Kako bi se izbjegao negativan kumulativan utjecaj planiranih hidrotehničkih građevina na vodotoku, planirane objekte moraju dimenzionirati tako da zadovoljavaju potrebe već izgrađenih objekata uzvodno i nizvodno, kako se ne bi ugrozio postojeći hidrotehnički sustav na vodotoku.</li> </ul>
<b>Bioraznolikost</b>	<ul style="list-style-type: none"> <li>Strukturne radove stabilizacije obala i obnove erodiranih površina planirati i izvoditi na prethodno antropogeno uvjetovanim i modificiranim površinama, odnosno na dionicama gdje poplave izravno ugrožavaju naselja ili važnu infrastrukturu na način da se što manje zadire u prirodno stanje obala te priobalna rijetka i ugrožena staništa zaobalja (prema propisima iz područja zaštite prirode).</li> <li>Strukturne radove stabilizacije obale i izgradnje obaloutvrda planirati u što užem obuhvatu (minimalna potrebna visina i dužina) te kameni nabačaj izvesti na grub način (ostavljanje starih razvijenih stabala, prekrivanje obaloutvrde zemljom).</li> <li>Strukturne radove izgradnje pregrada izvoditi na što užem obuhvatu (površina) uz očuvanje prikladnih rijetkih i ugroženih staništa (prema propisima iz područja zaštite prirode) za reofilne vrste.</li> <li>Strukturne radove na vodotocima izvesti na način da se ne sprječava longitudinalna migracijska ruta slatkovodnih vrsta riba te u izvan sezone mrijesta i gniježdenja vrsta.</li> <li>Spriječiti širenje biljnih i životinjskih invazivnih stranih vrsta prema propisima iz područja zaštite prirode koja utječu na zavičajnu floru i faunu ptica, riba te beskralješnjaka uz obavezno održavanje opreme od mulja i vegetacije, uklanjanje zaostalih organizama i sušenje.</li> <li>Rekonstrukcije i sanacije nasipa planirati i izvoditi u trasi postojećih nasipa, osim ako je promjena iste nužna radi zaštite od štetnog djelovanja voda.</li> <li>Građevinske radove svesti na najmanji mogući obuhvat te izbjeći zauzeće staništa aluvijalnih šuma, travnjačkih staništa (košanice) te vodenih (osobito prirodne obale) i močvarnih staništa.</li> <li>Planirati dinamiku izvođenja zahvata u skladu s ekološkim zahtjevima životinjskih vrsta na područjima gdje se izvode građevinski radovi.</li> <li>Stabilizaciju obala rijeke Save utvrđivanjem obala planirati isključivo gdje je to nužno, na što kraćim dionicama i gdje ne postoji drugo hidrotehničko rješenje te izvesti u minimalnom obuhvatu (duljina, visina). Primijeniti alternativna tehnička rješenja za stabilizaciju obala, umjesto obaloutvrde, npr. pera, kamene deponije. Kod gradnje obaloutvrda primijeniti tehnička i krajobrazna rješenja za povećanje raznolikosti staništa u koritu i na pokosu obaloutvrde.</li> </ul>
<b>Zaštićena područja</b>	<ul style="list-style-type: none"> <li>Planirati organizaciju gradilišta da se u što manjoj mjeri oštećuju prirodna staništa. Smanjiti mogućnost unosa i širenja invazivnih stranih biljnih vrsta primjenom mjera tijekom planiranja zahvata, izgradnje ili održavanja, korištenjem isključivo autohtonih vrsta prilikom rekultivacije te pravovremenim uklanjanjem invazivnih jedinki na području radnog pojasa, prostoru za smještaj mehanizacije i drugim površinama gradilišta do uspostave autohtone vegetacije</li> </ul>
<b>Krajobraz</b>	<ul style="list-style-type: none"> <li>Prilikom izrade rješenja uređenja vodotoka sačuvati postojeće elemente zelene infrastrukture (vegetacija, linearni zeleni potezi, vodotoci i vode stajačice).</li> <li>Izraditi Krajobraznu studiju kojom će se povezati postojeći vodotoci i vode stajačice (plavi sustav) u mrežu zelene infrastrukture.</li> </ul>

	<ul style="list-style-type: none"> <li>• U što manjoj mjeri mijenjati morfologiju terena.</li> <li>• Sačuvati postojeći krajobrazni uzorak (pratiti postojeću parcelaciju) unutar vrijednih kultiviranih područja.</li> <li>• Sačuvati razvijenu vegetaciju te koristiti prirodne materijale (osobito unutar <i>PP Lonjsko polje i Značajnih krajobraza Turopoljski lug i Sunjsko polje</i>).</li> </ul>
<b>Kulturna baština</b>	<ul style="list-style-type: none"> <li>• Pri planiranju izgradnje nasipa izbjegavati područje pojedinačno zaštićenih kulturnih dobara kojima se mogu narušiti spomenička svojstva.</li> <li>• Ako je zahvat potrebno locirati unutar zaštićenog kulturnog dobra prethodno zatražiti smjernice nadležnog Konzervatorskog odjela.</li> </ul>
<b>25 Projekt zaštite od poplava na slivu Krapine</b>	
<b>Zaštićena područja</b>	<ul style="list-style-type: none"> <li>• Planirati organizaciju gradilišta da se u što manjoj mjeri oštećuju prirodna staništa. Smanjiti mogućnost unosa i širenja invazivnih stranih biljnih vrsta primjenom mjera tijekom planiranja zahvata, izgradnje ili održavanja, korištenjem isključivo autohtonih vrsta prilikom rekultivacije te pravovremenim uklanjanjem invazivnih jedinki na području radnog pojasa, prostoru za smještaj mehanizacije i drugim površinama gradilišta do uspostave autohtone vegetacije..</li> </ul>
<b>Vode</b>	<ul style="list-style-type: none"> <li>• Prilikom planiranja zahvata u prostoru kod procjene opasnosti od štetnog djelovanja voda (poplava) uključiti i utjecaje klimatskih promjena.</li> <li>• Pravilno dimenzionirati evakuacijske građevine retencije kako bi se omogućio kontinuitet vodotoka i hidrološkog režima u vodotoku za vrijeme neekstremnih hidroloških prilika, čime bi se smanjio utjecaj na hidromorfološke elemente vodotoka.</li> <li>• Redovito čistiti nanos iz retencijskog prostora kako bi retencija imala svoju punu funkciju a čime se posredno smanjuje negativan utjecaj na hidromorfološke elemente.</li> <li>• Kako bi se izbjegao negativan kumulativni utjecaj planiranih hidrotehničkih građevina na nekom vodotoku, planirane objekte dimenzionirati tako da zadovoljavaju potrebe već izgrađenih objekata uzvodno i nizvodno, kako se ne bi ugrozio postojeći hidrotehnički sustav na vodotoku.</li> </ul>
<b>26 Projekt zaštite od poplava na samoborskim slivovima</b>	
<b>Tlo i poljoprivreda</b>	<ul style="list-style-type: none"> <li>• Prilikom planiranja i projektiranja zahvata osigurati da je utjecaj radova na eroziju tla sveden na minimum..</li> </ul>
<b>Vode</b>	<ul style="list-style-type: none"> <li>• Prilikom planiranja zahvata u prostoru kod procjene opasnosti od štetnog djelovanja voda (poplava) uključiti i utjecaje klimatskih promjena.</li> <li>• Pravilno dimenzionirati evakuacijske građevine retencije kako bi se omogućio kontinuitet vodotoka i hidrološkog režima u vodotoku za vrijeme neekstremnih hidroloških prilika, čime bi se smanjio utjecaj na hidromorfološke elemente vodotoka.</li> <li>• Redovito čistiti nanos iz retencijskog prostora kako bi retencija imala svoju punu funkciju a čime se posredno smanjuje negativan utjecaj na hidromorfološke elemente.</li> <li>• Uređenje korita vodotoka izvoditi tako da se omogući tečenje podzemnih voda prema površinskom vodotoku korištenjem adekvatnih materijala za stabilizaciju korita.</li> <li>• Kako bi se izbjegao negativan kumulativni utjecaj planiranih hidrotehničkih građevina na nekom vodotoku, planirane objekte dimenzionirati tako da zadovoljavaju potrebe već izgrađenih objekata uzvodno i nizvodno, kako se ne bi ugrozio postojeći hidrotehnički sustav na vodotoku.</li> </ul>
<b>Šume i šumarstvo</b>	<ul style="list-style-type: none"> <li>• Koliko je moguće, lokacije zahvata planirati na način da se izbjegava zauzeće šumskih područja, osobito vrijednih šumskih područja.</li> <li>• Uređenjem gradilišta spriječiti izvaljivanje stabala uz rub potoka te pažljivim rukovanjem mehanizacijom spriječiti/umanjiti oštećivanje rubne vegetacije i šumskog tla izvan radnog pojasa.</li> <li>• Uskladiti dinamiku sječe stabala sa dinamikom izvođenja radova.</li> <li>• Kod zahvata retencija osigurati učinkovitu odvodnju poplavne vode iz retencije kako bi se spriječila prekomjerna stagnacija vode..</li> </ul>
<b>Kulturna baština</b>	<p>Za projekte unutar zaštićenog krajolika Žumberak - Samoborsko gorje - Plešivičko prigorje zatražiti smjernice nadležnog Konzervatorskog odjela te:</p> <ul style="list-style-type: none"> <li>• U što manjoj mjeri mijenjati morfologiju terena.</li> <li>• Sačuvati postojeći krajobrazni uzorak (pratiti postojeću parcelaciju) unutar vrijednih kultiviranih područja.</li> <li>• Sačuvati razvijenu vegetaciju te koristiti prirodne materijale..</li> </ul>
<b>27 Projekt zaštite od poplava na slivu Sjeverno Zagrebačko prisavlje</b>	

<b>Bioraznolikost</b>	<ul style="list-style-type: none"> <li>• Strukturne radove uređenja vodotoka planirati u što užem obuhvatu (minimalna potrebna visina i dužina). U slučaju izgradnje obaloutvrda, ako je moguće koristiti prirodne materijale, a ako navedeno nije moguće stabilizirati donji dio riječne obale (do srednje razine protoka), a gornji ostaviti u što prirodnijem stanju. Ako je na pojedinim lokacijama neizbježna izgradnja kamene obaloutvrde, kameni nabačaj izvesti na grub način (ostavljanje starih razvijenih stabala, prekrivanje obaloutvrde zemljom za razvoj prirodne vegetacije).</li> <li>• Radove izvesti na način da se ne sprječava / prekida longitudinalna migracijska ruta slatkovodnih vrsta riba i onečišćenje vodotoka. Mjere za zaštitu od poplava provoditi uz minimalizaciju građevinskih utjecaja primjenom alternativnih mjera obnove/poboljšanja koje moraju biti u skladu s ekološkim potrebama vrsta i staništa, uvažavajući Stručne smjernice upravljanja rijekama (HAOP 2015).</li> <li>• Spriječiti širenje biljnih i životinjskih invazivnih stranih vrsta prema propisima iz područja zaštite prirode koja utječu na zavičajnu floru i faunu ptica, riba te beskralješnjaka uz obavezno održavanje opreme od mulja i vegetacije, uklanjanje zaostalih organizama i sušenje.</li> </ul>
<b>Vode</b>	<ul style="list-style-type: none"> <li>• Zaštitu voda i vodnih tijela planirati i izvoditi na cijelom području obuhvata, a strože kriterije na području zona sanitarne zaštite (uključujući i potencijalne) sukladno pravilniku kojim su utvrđene zone sanitarne zaštite izvorišta i odlukama o zonama sanitarne zaštite izvorišta.</li> <li>• Prilikom planiranja zahvata u prostoru kod procjene opasnosti od štetnog djelovanja voda (poplava) uključiti i utjecaje klimatskih promjena.</li> <li>• Pravilno dimenzionirati evakuacijske građevine retencije kako bi se omogućio kontinuitet vodotoka i hidrološkog režima u vodotoku za vrijeme neekstremnih hidroloških prilika, čime bi se smanjio utjecaj na hidromorfološke elemente vodotoka.</li> <li>• Redovito čistiti nanos iz retencijskog prostora kako bi retencija imala svoju punu funkciju, a čime se posredno smanjuje negativan utjecaj na hidromorfološke elemente.</li> <li>• Kako bi se izbjegao negativan kumulativni utjecaj planiranih hidrotehničkih građevina na nekom vodotoku, planirane objekte dimenzionirati i tako da zadovoljavaju potrebe već izgrađenih objekata uzvodno i nizvodno, kako se ne bi ugrozio postojeći hidrotehnički sustav na vodotoku.</li> </ul>
<b>Krajobraz</b>	<ul style="list-style-type: none"> <li>• Za zahvat uređenja vodotoka izraditi krajobrazni elaborat.</li> <li>• Izraditi Krajobraznu studiju kojom će se povezati postojeći vodotoci i vode stajačice (plavi sustav) u mrežu zelene infrastrukture.</li> <li>• U što manjoj mjeri mijenjati morfologiju terena.</li> <li>• Sačuvati razvijenu vegetaciju te koristiti prirodne materijale.</li> </ul>
<b>28 Projekt zaštite od poplava na slivovima Zeline i Lonje</b>	
<b>Tlo i poljoprivreda</b>	<ul style="list-style-type: none"> <li>• Prilikom planiranja i projektiranja osigurati da se zahvat radi izvan područja P1 i P2 zemljišta. Ukoliko to nije moguće, treba obuhvatiti što manju površinu P1 i P2 zemljišta.</li> </ul>
<b>Bioraznolikost</b>	<ul style="list-style-type: none"> <li>• Pri planiranju lokacija akumulacije i retencije izbjegavati ugrožene i rijetke stanišne tipove (prema propisima iz područja zaštite prirode).</li> <li>• Strukturne radove izgradnje linijskih građevina u koritu (nasipi, zidovi, kanali), koje nije moguće provesti na već postojećim lokacijama, izvoditi za vrijeme niske razine vode (ljeti), uz izbjegavanje razdoblja mriješta i gniježđenja vrsta.</li> <li>• Spriječiti širenje biljnih i životinjskih invazivnih stranih vrsta prema propisima iz područja zaštite prirode koja utječu na zavičajnu floru i faunu ptica, riba te beskralješnjaka uz obavezno održavanje opreme od mulja i vegetacije, uklanjanje zaostalih organizama i sušenje.</li> <li>• Pri planiranju lokacija infrastrukture izbjegavati ugrožene i rijetke stanišne tipove (prema propisima iz područja zaštite prirode). Strukturne radove stabilizacije obale i izgradnje nasipa planirati u što užem obuhvatu (minimalna potrebna visina i dužina). Radove izvesti na način da se ne sprječava / prekida longitudinalna migracijska ruta slatkovodnih vrsta riba. Mjere za zaštitu od poplava provoditi uz minimalizaciju građevinskih utjecaja primjenom alternativnih mjera obnove/poboljšanja koje moraju biti u skladu s ekološkim potrebama vrsta i staništa, uvažavajući Stručne smjernice upravljanja rijekama (HAOP 2015).</li> <li>• Osigurati cjelogodišnji povoljan hidrološki režim nizvodno od akumulacije, odnosno ekološki prihvatljiv protok.</li> </ul>
<b>Vode</b>	<ul style="list-style-type: none"> <li>• Tijekom provođenja pripremnih radova ukloniti ostatke pokošene trave, šiblje, grmlje i drveće, ali ostaviti panjeve kako bi na prostoru predviđenom za potapanje ostalo što manje organske tvari, a smanjila se mogućnost erozije.</li> <li>• Sve zahvate izvesti na način da ne dođe do pogoršanja ekološkog i kemijskog stanja, odnosno uz minimalan rizik od onečišćenja na bilo koji način.</li> </ul>

	<ul style="list-style-type: none"> <li>• Zaštitu voda i vodnih tijela planirati i izvoditi na cijelom području obuhvata, a strože kriterije na području zona sanitarne zaštite (uključujući i potencijalne) sukladno pravilniku kojim su utvrđene zone sanitarne zaštite izvorišta i odlukama o zonama sanitarne zaštite izvorišta.</li> <li>• Prilikom planiranja zahvata u prostoru kod procjene opasnosti od štetnog djelovanja voda (poplava) uključiti i utjecaje klimatskih promjena.</li> <li>• Osigurati ekološki prihvatljivi protok nizvodno od akumulacije</li> <li>• Pokose kanala treba izvesti tako da se omogući drenaža podzemnih voda iz zaleđa građevine prema vodotoku (propusni geotekstil, šljunčani sloj).</li> <li>• Kako bi se izbjegao negativan kumulativni utjecaj planiranih hidrotehničkih građevina na vodotoku, planirane objekte dimenzionirati tako da zadovoljavaju potrebe već izgrađenih objekata uzvodno i nizvodno, kako se ne bi ugrozio postojeći hidrotehnički sustav na vodotoku.</li> </ul>
<b>Šume i šumarstvo</b>	<ul style="list-style-type: none"> <li>• Pri planiranju lokacije akumulacije izbjegavati vrijedna šumska područja. Razmotriti alternativno rješenje (izgradnju retencije) kojom bi se postigao cilj zaštite od poplava. Osigurati povoljan vodni režim nizvodno od akumulacije, a u slučaju izgradnje retencije osigurati učinkovitu odvodnju poplavne vode iz retencije kako bi se spriječila prekomjerna stagnacija vode.</li> </ul>
<b>Divljač i lovstvo</b>	<ul style="list-style-type: none"> <li>• U što većoj mjeri sačuvati obalnu vegetaciju i u najvećoj mjeri smanjiti uništavanje okolne vegetacije, osobito šuma.</li> <li>• U što većoj mjeri izbjegavati zauzeće i fragmentaciju staništa</li> <li>• Radove izvoditi izvan vremena gniježđenja.</li> <li>• Ograničiti kretanje strojeva i ljudi kako se ne bi narušavao mir.</li> </ul>
<b>Krajobraz</b>	<ul style="list-style-type: none"> <li>• Prilikom izrade rješenja uređenja vodotoka voditi računa da se sačuvaju postojeći elementi zelene infrastrukture (vegetacija, linearni zeleni potezi, vodotoci i vode stajačice).</li> <li>• Izraditi Krajobraznu studiju kojom će se povezati postojeći vodotoci i vode stajačice (plavi sustav) u mrežu zelene infrastrukture.</li> <li>• U što manjoj mjeri mijenjati morfologiju terena.</li> <li>• Sačuvati postojeći krajobrazni uzorak (pratiti postojeću parcelaciju) unutar vrijednih kultiviranih područja.</li> <li>• Sačuvati razvijenu vegetaciju te koristiti prirodne materijale.</li> </ul>

#### 48 Projekt zaštite od poplava na slivu Sutle

<b>Bioraznolikost</b>	<ul style="list-style-type: none"> <li>• Strukturne radove uređenja vodotoka planirati u što užem obuhvatu (minimalna potrebna visina i dužina) . U slučaju izgradnje obaloutvrda, ako je moguće koristiti prirodne materijale, a ako navedeno nije moguće, stabilizirati donji dio riječne obale (do srednje razine protoka), a gornji ostaviti u što prirodnijem stanju. Ako je na pojedinim lokacijama neizbježna izgradnja kamene obaloutvrde, kameni nabačaj izvesti na grub način (ostavljanje starih razvijenih stabala, prekrivanje obaloutvrde zemljom za razvoj prirodne vegetacije).</li> <li>• Radove izvesti na način da se ne sprječava / prekida longitudinalna migracijska ruta slatkovodnih vrsta riba i onečišćenje vodotoka. Mjere za zaštitu od poplava provoditi uz minimalizaciju građevinskih utjecaja primjenom alternativnih mjera obnove/poboljšanja koje moraju biti u skladu s ekološkim potrebama vrsta i staništa, uvažavajući Stručne smjernice upravljanja rijekama (HAOP 2015).</li> <li>• Spriječiti širenje biljnih i životinjskih invazivnih stranih vrsta prema propisima iz područja zaštite prirode koja utječu na zavičajnu floru i faunu ptica, riba te beskralješnjaka uz obavezno održavanje opreme od mulja i vegetacije, uklanjanje zaostalih organizama i sušenje.</li> </ul>
<b>Vode</b>	<ul style="list-style-type: none"> <li>• Zaštitu voda i vodnih tijela planirati i izvoditi na cijelom području obuhvata, a strože kriterije na području zona sanitarne zaštite (uključujući i potencijalne) sukladno pravilniku kojim su utvrđene zone sanitarne zaštite izvorišta i odlukama o zonama sanitarne zaštite izvorišta.</li> <li>• Prilikom planiranja zahvata u prostoru kod procjene opasnosti od štetnog djelovanja voda (poplava) uključiti i utjecaje klimatskih promjena.</li> <li>• U najvećoj mogućoj mjeri sačuvati funkcionalnost postojećeg sustava zaštite od štetnih djelovanja voda i postojeći hidrološki režim.</li> <li>• Kako bi se smanjio utjecaj na hidromorfologiju, primijeniti optimizaciju postojećih i novih hidrotehničkih građevina (pera, obaloutvrde...).</li> </ul>

VGO za Muru i gornju Dravu

#### 36 Projekt zaštite od poplava rijeke Drave od slovenske granice do Pitomače

<b>Tlo i poljoprivredno zemljište</b>	<ul style="list-style-type: none"> <li>Izbjegavati izbor nalazišta zemljanog materijala za izgradnju zaštitnih nasipa na P1 i P2 zemljištima.</li> </ul>
<b>Šume i šumarstvo</b>	<ul style="list-style-type: none"> <li>Koliko je moguće, lokacije zahvata planirati na način da se izbjegavaju šumska područja, osobito šume posebne namijene.</li> <li>Kod zahvata izgradnje i rekonstrukcije nasipa tehničkim mjerama osigurati povoljan vodni režim i dinamiku plavljenja za šumske zajednice ovisne o istom.</li> </ul>
<b>Divljač i lovstvo</b>	<ul style="list-style-type: none"> <li>U što većoj mjeri sačuvati obalnu vegetaciju i u najvećoj mjeri smanjiti uništavanje okolne vegetacije, osobito šuma.</li> <li>U što većoj mjeri izbjegavati zauzeće i fragmentaciju staništa</li> <li>Radove izvoditi izvan vremena gniježdenja.</li> <li>Ograničiti kretanje strojeva i ljudi kako se ne bi narušavao mir. .</li> </ul>
<b>Vode</b>	<ul style="list-style-type: none"> <li>Sve zahvate izvesti na način da ne dođe do pogoršanja ekološkog i kemijskog stanja, odnosno uz minimalan rizik od onečišćenja na bilo koji način, a posebno na lokacijama koje su u zonama sanitarne zaštite.</li> <li>Prilikom planiranja zahvata u prostoru kod procjene opasnosti od štetnog djelovanja voda (poplava) uključiti i utjecaje klimatskih promjena.</li> <li>Pokose kanala treba izvesti tako da se omogući drenaža podzemnih voda iz zaleđa građevine prema vodotoku (propusni geotekstil, šljunčani sloj).</li> <li>Uređenje korita vodotoka izvoditi tako da se omogući tečenje podzemnih voda prema površinskom vodotoku korištenjem adekvatnih materijala za stabilizaciju korita.</li> <li>Kako bi se izbjegao negativan kumulativni utjecaj planiranih hidrotehničkih građevina na nekom vodotoku, planirane objekte dimenzionirati i tako da zadovoljavaju potrebe već izgrađenih objekata uzvodno i nizvodno, kako se ne bi ugrozio postojeći hidrotehnički sustav na vodotoku.</li> </ul>
<b>Bioraznolikost</b>	<ul style="list-style-type: none"> <li>Lokacije izgradnje nasipa planirati na projektnoj razini na način da što manje zadiru u prirodno stanje obala i prirodnih staništa zaobalja (poplavne šume, amfibijska staništa), odnosno na prethodno antropogeno modificiranim obalama uz izbjegavanje ugroženih i rijetkih stanišnih tipova (prema propisima iz područja zaštite prirode). Ako navedeno nije moguće, tijekom projektiranja nasipa, gdje je moguće, planirati položaj nasipa dovoljno udaljeno od korita vodotoka kako bi se osigurao prostor za prirodno širenje i na taj način spriječio negativan utjecaj na poplavna i vlažna staništa. U najvećoj mogućoj mjeri, izbjegavati uklanjanje priobalne vegetacije i produbljivanje korita.</li> <li>Strukturne radove provoditi za vrijeme niske razine vode ili suhog korita (ljeti) izvan reproduktivnog ciklusa prisutnih vrsta vezanih uz vodena staništa.</li> <li>U slučaju rekonstrukcije postojećih nasipa, ostaviti mogućnost plavljenja poplavnih i vlažnih staništa ako se time ne ugrožavaju naselja i važna infrastruktura.</li> <li>Strukturne radove uređenja vodotoka planirati u što užem obuhvatu (minimalna potrebna visina i dužina). U slučaju izgradnje obaloutvrda, ako je moguće koristiti prirodne materijale, a ako navedeno nije moguće, stabilizirati donji dio riječne obale (do srednje razine protoka), a gornji ostaviti u što prirodnijem stanju. Ako je na pojedinim lokacijama neizbježna izgradnja kamene obaloutvrde, kameni nabačaj izvesti na grub način (ostavljanje starih razvijenih stabala, prekrivanje obaloutvrde zemljom za razvoj prirodne vegetacije).</li> <li>Radove izvesti na način da se ne sprječava / prekida longitudinalna migracijska ruta slatkovodnih vrsta riba i onečišćenje vodotoka.</li> <li>Mjere za zaštitu od poplava provoditi uz minimalizaciju građevinskih utjecaja primjenom alternativnih mjera obnove/poboljšanja koje moraju biti u skladu s ekološkim potrebama vrsta i staništa, uvažavajući Stručne smjernice upravljanja rijekama (HAOP 2015).</li> <li>Spriječiti širenje biljnih i životinjskih invazivnih stranih vrsta prema propisima iz područja zaštite prirode koja utječu na zavičajnu floru i faunu ptica, riba te beskralješnjaka uz obavezno održavanje opreme od mulja i vegetacije, uklanjanje zaostalih organizama i sušenje.</li> </ul>
<b>Zaštićena područja</b>	<ul style="list-style-type: none"> <li>Planirati organizaciju gradilišta da se u što manjoj mjeri oštećuju prirodna staništa. Smanjiti vjerojatnost unosa i širenja invazivnih stranih biljnih vrsta primjenom mjera tijekom planiranja zahvata, izgradnje ili održavanja, korištenjem isključivo autohtonih vrsta prilikom rekultivacije te pravovremenim uklanjanjem invazivnih jedinki na području radnog pojasa, prostoru za smještaj mehanizacije i drugim površinama gradilišta do uspostave autohtone vegetacije</li> </ul>
<b>Krajobraz</b>	<ul style="list-style-type: none"> <li>Za zahvate revitalizacija starih rukavaca izraditi krajobrazne elaborate.</li> <li>Izraditi Krajobraznu studiju kojom će se povezati postojeći vodotoci i vode stajačice (plavi sustav) u mrežu zelene infrastrukture.</li> <li>U što manjoj mjeri mijenjati morfologiju terena.</li> </ul>



	<ul style="list-style-type: none"> <li>• Sačuvati postojeći krajobrazni uzorak (pratiti postojeću parcelaciju) unutar vrijednih kultiviranih područja.</li> <li>• Sačuvati razvijenu vegetaciju te koristiti prirodne materijale (osobito unutar <i>Regionalnog parka Mura - Drava</i>).</li> </ul>
<b>38 Projekt zaštite od poplava rijeke Mure</b>	
<b>Tlo i poljoprivredno zemljište</b>	<ul style="list-style-type: none"> <li>• Izbjegavati izbor nalazišta zemljanog materijala za izgradnju zaštitnih nasipa na P1 i P2 zemljištima.</li> </ul>
<b>Šume i šumarstvo</b>	<ul style="list-style-type: none"> <li>• Kod zahvata izgradnje i rekonstrukcije nasipa tehničkim mjerama osigurati povoljan vodni režim i dinamiku plavljenja za šumske zajednice ovisne o istom.</li> </ul>
<b>Vode</b>	<ul style="list-style-type: none"> <li>• Sve zahvate izvesti na način da ne dođe do pogoršanja ekološkog i kemijskog stanja, odnosno uz minimalan rizik od onečišćenja na bilo koji način, a posebno na lokacijama koje su u zonama sanitarne zaštite.</li> <li>• Prilikom planiranja zahvata u prostoru kod procjene opasnosti od štetnog djelovanja voda (poplava) uključiti i utjecaje klimatskih promjena.</li> <li>• Pokose kanala treba izvesti tako da se omogući drenaža podzemnih voda iz zaleđa građevine prema vodotoku (propusni geotekstil, šljunčani sloj).</li> <li>• Kako bi se izbjegao negativan kumulativni utjecaj planiranih hidrotehničkih građevina na nekom vodotoku, planirane objekte dimenzionirati tako da zadovoljavaju potrebe već izgrađenih objekata uzvodno i nizvodno, kako se ne bi ugrozio postojeći hidrotehnički sustav na vodotoku.</li> </ul>
<b>Bioraznolikost</b>	<ul style="list-style-type: none"> <li>• Lokacije izgradnje nasipa planirati na projektnoj razini na način da što manje zadiru u prirodno stanje obala i prirodnih staništa zaobalja (poplavne šume, amfibijska staništa), odnosno na prethodno antropogeno modificiranim obalama uz izbjegavanje ugroženih i rijetkih stanišnih tipova (prema propisima iz područja zaštite prirode). Ako navedeno nije moguće, tijekom projektiranja nasipa, gdje je moguće, planirati položaj nasipa dovoljno udaljeno od korita vodotoka kako bi se osigurao prostor za prirodno širenje i na taj način spriječio negativan utjecaj na poplavna i vlažna staništa. U najvećoj mogućoj mjeri, izbjegavati uklanjanje priobalne vegetacije i produbljivanje korita.</li> <li>• Strukturne radove provoditi za vrijeme niske razine vode ili suhog korita (ljeti) izvan reproduktivnog ciklusa prisutnih vrsta vezanih uz vodena staništa.</li> <li>• U slučaju rekonstrukcije postojećih nasipa, ostaviti mogućnost plavljenja poplavnih i vlažnih staništa ako se time ne ugrožavaju naselja i važna infrastruktura.</li> </ul>
<b>Zaštićena područja</b>	<ul style="list-style-type: none"> <li>• Planirati organizaciju gradilišta tako da se u što manjoj mjeri oštećuju prirodna staništa. Smanjiti vjerojatnost unosa i širenja invazivnih stranih biljnih vrsta primjenom mjera tijekom planiranja zahvata, izgradnje ili održavanja, korištenjem isključivo autohtonih vrsta prilikom rekultivacije te pravovremenim uklanjanjem invazivnih jedinki na području radnog pojasa, prostoru za smještaj mehanizacije i drugim površinama gradilišta do uspostave autohtone vegetacije</li> </ul>
<b>Krajobraz</b>	<ul style="list-style-type: none"> <li>• U što manjoj mjeri mijenjati morfologiju terena.</li> <li>• Sačuvati razvijenu vegetaciju te koristiti prirodne materijale (osobito unutar <i>Značajnog krajobrasa Mura i Regionalnog parka Mura - Drava</i>).</li> </ul>
<b>39 Projekt zaštite od poplava na slivu Bednje</b>	
<b>Tlo i poljoprivredno zemljište</b>	<ul style="list-style-type: none"> <li>• Prilikom planiranja i projektiranja zahvat planirati izvan područja P1 i P2 zemljišta. Ukoliko to nije moguće, obuhvatiti što manju površinu P1 i P2 zemljišta.</li> <li>• Izbjegavati izbor nalazišta zemljanog materijala za izgradnju zaštitnih nasipa na P1 i P2 zemljištima..</li> </ul>
<b>Vode</b>	<ul style="list-style-type: none"> <li>• Tijekom provođenja pripremnih radova ukloniti ostatke pokošene trave, šiblje, grmlje i drveće, ali ostaviti panjeve kako bi na prostoru predviđenom za potapanje ostalo što manje organske tvari a smanjila se mogućnost erozije.</li> <li>• Sve zahvate izvesti na način da ne dođe do pogoršanja ekološkog i kemijskog stanja, odnosno uz minimalan rizik od onečišćenja na bilo koji način, a posebno na lokacijama koje su u zonama sanitarne zaštite.</li> <li>• Prilikom planiranja zahvata u prostoru kod procjene opasnosti od štetnog djelovanja voda (poplava) uključiti i utjecaje klimatskih promjena.</li> <li>• U najvećoj mogućoj mjeri sačuvati funkcionalnost postojećeg sustava zaštite od štetnih djelovanja voda i postojeći hidrološki režim.</li> <li>• Osigurati ekološki prihvatljivi protok nizvodno od akumulacije.</li> </ul>

	<ul style="list-style-type: none"> <li>• Uređenje korita vodotoka izvoditi tako da se omogući tečenje podzemnih voda prema površinskom vodotoku korištenjem adekvatnih materijala za stabilizaciju korita.</li> <li>• Pokose kanala treba izvesti tako da se omogući drenaža podzemnih voda iz zaleđa građevine prema vodotoku (propusni geotekstil, šljunčani sloj).</li> <li>• Kako bi se izbjegao negativan kumulativni utjecaj planiranih hidrotehničkih građevina na nekom vodotoku, planirane objekte dimenzionirati tako da zadovoljavaju potrebe već izgrađenih objekata uzvodno i nizvodno, kako se ne bi ugrozio postojeći hidrotehnički sustav na vodotoku..</li> </ul>
<b>Šume i šumarstvo</b>	<ul style="list-style-type: none"> <li>• Koliko je moguće, lokacije zahvata planirati na način da se izbjegava zauzeće šumskih područja.</li> <li>• Gdje je moguće, preferirati izgradnju retencija umjesto akumulacija. Kod zahvata retencija osigurati učinkovitu odvodnju poplavne vode iz retencije kako bi se spriječila prekomjerna stagnacija vode.</li> <li>• Kod zahvata izgradnje i rekonstrukcije nasipa tehničkim mjerama osigurati povoljan vodni režim i dinamiku plavljenja za šumske zajednice ovisne o istom.</li> <li>• Kod izvođenja radova u najvećoj mogućoj mjeri koristiti postojeću ili planiranu šumsku prometnu infrastrukturu, a kretanje mehanizacije ograničiti isključivo na radnu zonu kako bi se spriječilo/umanjilo oštećivanje vegetacije i šumskog tla izvan radnog pojasa.</li> </ul>
<b>Divljač i lovstvo</b>	<ul style="list-style-type: none"> <li>• U što većoj mjeri sačuvati obalnu vegetaciju i u najvećoj mjeri smanjiti uništavanje okolne vegetacije, osobito šuma.</li> <li>• U što većoj mjeri izbjegavati zauzeće i fragmentaciju staništa</li> <li>• Radove izvoditi izvan vremena gniježđenja.</li> <li>• Ograničiti kretanje strojeva i ljudi kako se ne bi narušavao mir.</li> </ul>
<b>Bioraznolikost</b>	<ul style="list-style-type: none"> <li>• Za izgradnju akumulacije planirati zahvat na način da se ne prekine kontinuitet vodotoka (riječna cjelovitost) te da se očuva ekološki prihvatljiv protok nizvodno od zahvata uz korištenje tehnologije izvođenja koja dovodi do najmanjeg zamucenja vode. Pri planiranju lokacija izbjegavati ugrožene i rijetke stanišne tipove (prema propisima iz područja zaštite prirode). Također, treba osigurati neprekinutost migracijskih ruta slatkovodnih riba</li> <li>• Lokacije izgradnje nasipa planirati na projektnoj razini na način da što manje zadiru u prirodno stanje obala i prirodnih staništa zaobalja (poplavne šume, amfibijska staništa), odnosno na prethodno antropogeno modificiranim obalama uz izbjegavanje ugroženih i rijetkih stanišnih tipova (prema propisima iz područja zaštite prirode). Ako navedeno nije moguće, tijekom projektiranja nasipa, gdje je moguće, planirati položaj nasipa dovoljno udaljeno od korita vodotoka kako bi se osigurao prostor za prirodno širenje i na taj način spriječio negativan utjecaj na poplavna i vlažna staništa. U najvećoj mogućoj mjeri, izbjegavati uklanjanje priobalne vegetacije i produbljivanje korita.</li> <li>• Strukturne radove provoditi za vrijeme niske razine vode ili suhog korita (ljeti) izvan reproduktivnog ciklusa prisutnih vrsta vezanih uz vodena staništa.</li> <li>• U slučaju rekonstrukcije postojećih nasipa ostaviti mogućnost plavljenja poplavnih i vlažnih staništa ako se time ne ugrožavaju naselja i važna infrastruktura.</li> <li>• Strukturne radove uređenja vodotoka planirati u što užem obuhvatu (minimalna potrebna visina i dužina). U slučaju izgradnje obaloutvrda, ako je moguće koristiti prirodne materijale, a ako navedeno nije moguće stabilizirati donji dio riječne obale (do srednje razine protoka), a gornji ostaviti u što prirodnijem stanju. Ako je na pojedinim lokacijama neizbježna izgradnja kamene obaloutvrde, kameni nabačaj izvesti na grub način (ostavljanje starih razvijenih stabala, prekrivanje obaloutvrde zemljom za razvoj prirodne vegetacije).</li> <li>• Radove je potrebno izvesti na način da se ne sprječava / prekida longitudinalna migracijska ruta slatkovodnih vrsta riba i onečišćenje vodotoka.</li> <li>• Mjere za zaštitu od poplava provoditi uz minimalizaciju građevinskih utjecaja primjenom alternativnih mjera obnove/poboljšanja koje moraju biti u skladu s ekološkim potrebama vrsta i staništa, uvažavajući Stručne smjernice upravljanja rijekama (HAOP 2015).</li> <li>• Spriječiti širenje biljnih i životinjskih invazivnih stranih vrsta prema propisima iz područja zaštite prirode koja utječu na zavičajnu floru i faunu ptica, riba te beskralješnjaka uz obavezno održavanje opreme od mulja i vegetacije, uklanjanje zaostalih organizama i sušenje.</li> </ul>
<b>Krajobraz</b>	<ul style="list-style-type: none"> <li>• Prilikom izrade rješenja uređenja vodotoka sačuvati postojeće elemente zelene infrastrukture (vegetacija, linearni zeleni potezi, vodotoci i vode stajačice).</li> <li>• Izraditi Krajobraznu studiju kojom će se povezati postojeći vodotoci i vode stajačice (plavi sustav) u mrežu zelene infrastrukture.</li> <li>• U što manjoj mjeri mijenjati morfologiju terena.</li> <li>• Sačuvati postojeći krajobrazni uzorak (pratiti postojeću parcelaciju) unutar vrijednih kultiviranih područja.</li> <li>• Sačuvati razvijenu vegetaciju te koristiti prirodne materijale (osobito unutar <i>Park šume Trakošćan</i>).</li> </ul>

<b>Kulturna baština</b>	<ul style="list-style-type: none"> <li>• Za sve zemljane radove na zaštićenom kulturnom dobru (Dvorac Trakošćan), uključujući i privremeno korištenje prostora u svrhu izgradnje prateće infrastrukture, prethodno obavijestiti nadležni Konzervatorski odjel te ako bude potrebno provesti arheološki terenski pregled. Nakon pregleda, a u skladu s rezultatima odrediti daljnje mjere zaštite kulturnih dobara.</li> <li>• Ako prilikom izgradnje vodnih građevina postoji osnovana sumnja za postojanje arheoloških ostataka, ili se ostvari interakcija s istima, u dogovoru s Konzervatorskim odjelom nadležnog Ministarstva osigurati stručni arheološki nadzor za vrijeme obavljanja svih zemljanih radova. Također, ako bude potrebno, prekinuti radove, obaviti zaštitno arheološko istraživanje i konzervaciju pronađenih nalaza u dogovoru s Konzervatorskim odjelom nadležnog Ministarstva.</li> </ul>
<b>40 Projekt zaštite od poplava na slivu Trnave</b>	
<b>Tlo i poljoprivredno zemljište</b>	<ul style="list-style-type: none"> <li>• Izbjegavati izbor nalazišta zemljanog materijala za izgradnju zaštitnih nasipa na P1 i P2 zemljištima.</li> </ul>
<b>Krajobraz</b>	<ul style="list-style-type: none"> <li>• Za zahvate uređenja vodotoka izraditi krajobrazne elaborate.</li> <li>• Izraditi Studiju kojom će se povezati postojeći vodotoci i vode stajačice (plavi sustav) u mrežu zelene infrastrukture.</li> <li>• U što manjoj mjeri mijenjati morfologiju terena.</li> <li>• Sačuvati postojeći krajobrazni uzorak (pratiti postojeću parcelaciju) unutar vrijednih kultiviranih područja.</li> <li>• Sačuvati razvijenu vegetaciju te koristiti prirodne materijale.</li> </ul>
<b>Vode</b>	<ul style="list-style-type: none"> <li>• Sve zahvate izvesti na način da ne dođe do pogoršanja ekološkog i kemijskog stanja, odnosno uz minimalan rizik od onečišćenja na bilo koji način, a posebnona lokacijama koje su u zonama sanitarne zaštite.</li> <li>• Prilikom planiranja zahvata u prostoru kod procjene opasnosti od štetnog djelovanja voda (poplava) uključiti i utjecaje klimatskih promjena.</li> <li>• Pokose kanala treba izvesti tako da se omogući drenaža podzemnih voda iz zaleđa građevine prema vodotoku (propusni geotekstil, šljunčani sloj).</li> <li>• Kako bi se izbjegao negativan kumulativni utjecaj planiranih hidrotehničkih građevina na nekom vodotoku, planirane objekte dimenzionirati tako da zadovoljavaju potrebe već izgrađenih objekata uzvodno i nizvodno, kako se ne bi ugrozio postojeći hidrotehnički sustav na vodotoku.</li> </ul>
<b>Bioraznolikost</b>	<ul style="list-style-type: none"> <li>• Lokacije izgradnje nasipa planirati na projektnoj razini na način da što manje zadiru u prirodno stanje obala i prirodnih staništa zaobalja (poplavne šume, amfibijska staništa), odnosno na prethodno antropogeno modificiranim obalama uz izbjegavanje ugroženih i rijetkih stanišnih tipova (prema propisima iz područja zaštite prirode). Ako navedeno nije moguće, tijekom projektiranja nasipa, gdje je moguće, planirati položaj nasipa dovoljno udaljeno od korita vodotoka kako bi se osigurao prostor za prirodno širenje i na taj način spriječio negativan utjecaj na poplavna i vlažna staništa. U najvećoj mogućoj mjeri, izbjegavati uklanjanje priobalne vegetacije i produbljivanje korita.</li> <li>• Strukturne radove provoditi za vrijeme niske razine vode ili suhog korita (ljeti) izvan reproduktivnog ciklusa prisutnih vrsta vezanih uz vodena staništa.</li> <li>• U slučaju rekonstrukcije postojećih nasipa ostaviti mogućnost plavljenja poplavnih i vlažnih staništa ako se time ne ugrožavaju naselja i važna infrastruktura.</li> </ul>
<b>Zaštićena područja</b>	<ul style="list-style-type: none"> <li>• Planirati organizaciju gradilišta tako da se u što manjoj mjeri oštećuju prirodna staništa. Smanjiti vjerojatnost unosa i širenja invazivnih stranih biljnih vrsta primjenom mjera tijekom planiranja zahvata, izgradnje ili održavanja, korištenjem isključivo autohtonih vrsta prilikom rekultivacije te pravovremenim uklanjanjem invazivnih jedinki na području radnog pojasa, prostoru za smještaj mehanizacije i drugim površinama gradilišta do uspostave autohtone vegetacije.</li> </ul>
<b>Šume i šumarstvo</b>	<ul style="list-style-type: none"> <li>• Koliko je moguće, lokacije zahvata planirati na način da se izbjegava zauzeće šumskih područja.</li> <li>• Kod zahvata retencija osigurati učinkovitu odvodnju poplavne vode iz retencije kako bi se spriječila prekomjerna stagnacija vode.</li> <li>• Uređenjem gradilišta spriječiti izvaljivanje stabala uz rub potoka te pažljivim rukovanjem mehanizacijom spriječiti/umanjiti oštećivanje rubne vegetacije i šumskog tla izvan radnog pojasa.</li> <li>• Uskladiti dinamiku sječe stabala sa dinamikom izvođenja radova.</li> </ul>
<b>Divljač i lovstvo</b>	<ul style="list-style-type: none"> <li>• U što većoj mjeri sačuvati obalnu vegetaciju i u najvećoj mjeri smanjiti uništavanje okolne vegetacije, osobito šuma.</li> <li>• U što većoj mjeri izbjegavati zauzeće i fragmentaciju staništa</li> <li>• Radove izvoditi izvan vremena gniježđenja.</li> <li>• Ograničiti kretanje strojeva i ljudi kako se ne bi narušavao mir.</li> </ul>

<b>41 Projekt zaštite od poplava na slivu Bistre</b>	
<b>Tlo i poljoprivredno zemljište</b>	<ul style="list-style-type: none"> <li>Prilikom planiranja i projektiranja osigurati da se zahvat radi izvan područja P1 i P2 zemljišta. Ukoliko to nije moguće, obuhvatiti što manju površinu P1 i P2 zemljišta.</li> </ul>
<b>Vode</b>	<ul style="list-style-type: none"> <li>Tijekom provođenja pripremnih radova ukloniti ostatke pokošene trave, šiblje, grmlje i drveće ali ostaviti panjeve kako bi na prostoru predviđenom za potapanje ostalo što manje organske tvari a smanjila se mogućnost erozije.</li> <li>Sve zahvate izvesti na način da ne dođe do pogoršanja ekološkog i kemijskog stanja, odnosno uz minimalan rizik od onečišćenja na bilo koji način.</li> <li>Prilikom planiranja zahvata u prostoru kod procjene opasnosti od štetnog djelovanja voda (poplava) uključiti i utjecaje klimatskih promjena. U najvećoj mogućoj mjeri sačuvati integritet postojećeg sustava zaštite od štetnih djelovanja voda i postojeći hidrološki režim.</li> <li>Osigurati ekološki prihvatljivi protok nizvodno od akumulacije.</li> <li>Pravilno dimenzionirati evakuacijske građevine retencije kako bi se omogućio kontinuitet vodotoka i hidrološkog režima u vodotoku za vrijeme neekstremnih hidroloških prilika, čime bi se smanjio utjecaj na hidromorfološke elemente vodotoka.</li> <li>Redovito čistiti nanos iz retencijskog prostora kako bi retencija imala svoju punu funkciju a čime se posredno smanjuje negativan utjecaj na hidromorfološke elemente.</li> <li>Uređenje korita vodotoka izvoditi tako da se omogući tečenje podzemnih voda prema površinskom vodotoku korištenjem adekvatnih materijala za stabilizaciju korita.</li> <li>Kako bi se izbjegao negativan kumulativni utjecaj planiranih hidrotehničkih građevina na nekom vodotoku, planirani objekti moraju biti dimenzionirani tako da zadovoljavaju potrebe već izgrađenih objekata uzvodno i nizvodno, kako se ne bi ugrozio postojeći hidrotehnički sustav na vodotoku.</li> </ul>
<b>Šume i šumarstvo</b>	<ul style="list-style-type: none"> <li>Koliko je moguće, lokacije zahvata planirati na način da se izbjegava zauzeće šumskih područja.</li> <li>Kod zahvata retencija osigurati učinkovitu odvodnju poplavne vode iz retencije kako bi se spriječila prekomjerna stagnacija vode.</li> <li>Uređenjem gradilišta spriječiti izvaljivanje stabala uz rub potoka te pažljivim rukovanjem mehanizacijom spriječiti/umanjiti oštećivanje rubne vegetacije i šumskog tla izvan radnog pojasa.</li> <li>Uskladiti dinamiku sječe stabala sa dinamikom izvođenja radova.</li> </ul>
<b>Divljač i lovstvo</b>	<ul style="list-style-type: none"> <li>U što većoj mjeri sačuvati obalnu vegetaciju i u najvećoj mjeri smanjiti uništavanje okolne vegetacije, osobito šuma.</li> <li>U što većoj mjeri izbjegavati zauzeće i fragmentaciju staništa</li> <li>Radove izvoditi izvan vremena gniježđenja.</li> <li>Ograničiti kretanje strojeva i ljudi kako se ne bi narušavao mir.</li> </ul>
<b>Bioraznolikost</b>	<ul style="list-style-type: none"> <li>Za izgradnju retencija planirati lokaciju zahvata na području prirodnog plavljenja vodotoka, uz izbjegavanje ugroženih i rijetkih stanišnih tipova (prema propisima iz područja zaštite prirode).</li> <li>Strukturne radove uređenja vodotoka planirati u što užem obuhvatu (minimalna potrebna visina i dužina) . U slučaju izgradnje obaloutvrda, ako je moguće koristiti prirodne materijale, a ako navedeno nije moguće treba stabilizirati donji dio riječne obale (do srednje razine protoka), a gornji ostaviti u što prirodnijem stanju. Ako je na pojedinim lokacijama neizbježna izgradnja kamene obaloutvrde, kamene nabačaj izvesti na grub način (ostavljanje starih razvijenih stabala, prekrivanje obaloutvrde zemljom za razvoj prirodne vegetacije).</li> <li>Radove izvesti na način da se ne sprječava / prekida longitudinalna migracijska ruta slatkovodnih vrsta riba i onečišćenje vodotoka.</li> <li>Mjere za zaštitu od poplava provoditi uz minimalizaciju građevinskih utjecaja primjenom alternativnih mjera obnove/poboljšanja koje moraju biti u skladu s ekološkim potrebama vrsta i staništa, uvažavajući Stručne smjernice upravljanja rijekama (HAOP 2015).</li> <li>Spriječiti širenje biljnih i životinjskih invazivnih stranih vrsta prema propisima iz područja zaštite prirode koja utječu na zavičajnu floru i faunu ptica, riba te beskralješnjaka uz obavezno održavanje opreme od mulja i vegetacije, uklanjanje zaostalih organizama i sušenje.</li> </ul>
<b>Krajobraz</b>	<ul style="list-style-type: none"> <li>Prilikom izrade rješenja uređenja vodotoka voditi računa da se sačuvaju postojeći elementi zelene infrastrukture (vegetacija, linearni zeleni potezi, vodotoci i vode stajačice).</li> <li>Izraditi Krajobraznu studiju kojom će se povezati postojeći vodotoci i vode stajačice (plavi sustav) u mrežu zelene infrastrukture.</li> <li>U što manjoj mjeri mijenjati morfologiju terena.</li> <li>Sačuvati postojeći krajobrazni uzorak (pratiti postojeću parcelaciju) unutar vrijednih kultiviranih područja.</li> </ul>

	<ul style="list-style-type: none"> <li>• Sačuvati razvijenu vegetaciju te koristiti prirodne materijale.</li> </ul>
<b>49 Projekt zaštite od poplava na slivu Plitvice</b>	
<b>Tlo i poljoprivredno zemljište</b>	<ul style="list-style-type: none"> <li>• Izbjegavati izbor nalazišta zemljanog materijala za izgradnju zaštitnih nasipa na P1 i P2 zemljištima.</li> </ul>
<b>Šume i šumarstvo</b>	<ul style="list-style-type: none"> <li>• Koliko je moguće, lokacije zahvata planirati na način da se izbjegava zauzeće šumskih područja.</li> <li>• Kod zahvata retencija osigurati učinkovitu odvodnju poplavne vode iz retencije kako bi se spriječila prekomjerna stagnacija vode.</li> <li>• Uređenjem gradilišta spriječiti izvaljivanje stabala uz rub potoka te pažljivim rukovanjem mehanizacijom spriječiti/umanjiti oštećivanje rubne vegetacije i šumskog tla izvan radnog pojasa.</li> <li>• Uskladiti dinamiku sječe stabala sa dinamikom izvođenja radova.</li> </ul>
<b>Divljač i lovstvo</b>	<ul style="list-style-type: none"> <li>• U što većoj mjeri sačuvati obalnu vegetaciju i u najvećoj mjeri smanjiti uništavanje okolne vegetacije, osobito šuma.</li> <li>• U što većoj mjeri izbjegavati zauzeće i fragmentaciju staništa</li> <li>• Radove izvoditi izvan vremena gniježđenja.</li> <li>• Ograničiti kretanje strojeva i ljudi kako se ne bi narušavao mir.</li> </ul>
<b>Vode</b>	<ul style="list-style-type: none"> <li>• Tijekom provođenja pripremnih radova ukloniti ostatke pokošene trave, šiblje, grmlje i drveće ali ostaviti panjeve kako bi na prostoru predviđenom za potapanje ostalo što manje organske tvari a smanjila se mogućnost erozije.</li> <li>• Sve zahvate izvesti na način da ne dođe do pogoršanja ekološkog i kemijskog stanja, odnosno uz minimalan rizik od onečišćenja, posebno na područjima zona sanitarne zaštite izvorišta.</li> <li>• Prilikom planiranja zahvata u prostoru kod procjene opasnosti od štetnog djelovanja voda (poplava) uključiti i utjecaje klimatskih promjena. U najvećoj mogućoj mjeri sačuvati integritet postojećeg sustava zaštite od štetnih djelovanja voda i postojeći hidrološki režim.</li> <li>• Stabilizacija obala i pokosa kod navedenih građevina treba se provoditi tako da se omogući drenaža podzemnih voda iz zaleđa građevine prema vodotoku (propusni geotekstil, šljunčani sloj).</li> <li>• Pravilno dimenzionirati evakuacijske građevine retencije kako bi se omogućio kontinuitet vodotoka i hidrološkog režima u vodotoku za vrijeme neekstremnih hidroloških prilika, čime bi se smanjio utjecaj na hidromorfološke elemente vodotoka.</li> <li>• Redovito čistiti nanos iz retencijskog prostora kako bi retencija imala svoju punu funkciju a čime se posredno smanjuje negativan utjecaj na hidromorfološke elemente.</li> <li>• Uređenje korita vodotoka izvoditi tako da se omogući tečenje podzemnih voda prema površinskom vodotoku korištenjem adekvatnih materijala za stabilizaciju korita.</li> <li>• Pokose kanala treba izvesti tako da se omogući drenaža podzemnih voda iz zaleđa građevine prema vodotoku (propusni geotekstil, šljunčani sloj).</li> <li>• Kako bi se izbjegao negativan kumulativni utjecaj planiranih hidrotehničkih građevina na nekom vodotoku, planirani objekti moraju biti dimenzionirani tako da zadovoljavaju potrebe već izgrađenih objekata uzvodno i nizvodno, kako se ne bi ugrozio postojeći hidrotehnički sustav na vodotoku.</li> </ul>
<b>Bioraznolikost</b>	<ul style="list-style-type: none"> <li>• Strukturne radove regulacije bujica izvoditi na što užem obuhvatu (površina) uz očuvanje prikladnih rijetkih i ugroženih staništa (prema propisima iz područja zaštite prirode).</li> <li>• Za izgradnju retencija planirati lokaciju zahvata na području prirodnog plavljenja vodotoka, uz izbjegavanje ugroženih i rijetkih stanišnih tipova (prema propisima iz područja zaštite prirode).</li> <li>• Lokacije izgradnje nasipa planirati na projektnoj razini na način da što manje zadiru u prirodno stanje obala i prirodnih staništa zaobalja (poplavne šume, amfibijska staništa), odnosno na prethodno antropogeno modificiranim obalama uz izbjegavanje ugroženih i rijetkih stanišnih tipova (prema propisima iz područja zaštite prirode). Ako navedeno nije moguće, tijekom projektiranja nasipa, gdje je moguće, planirati položaj nasipa dovoljno udaljeno od korita vodotoka kako bi se osigurao prostor za prirodno širenje i na taj način spriječio negativan utjecaj na poplavna i vlažna staništa. U najvećoj mogućoj mjeri, potrebno uklanjanje priobalne vegetacije i produbljivanje korita.</li> <li>• Strukturne radove provoditi za vrijeme niske razine vode ili suhog korita (ljeti) izvan reproduktivnog ciklusa prisutnih vrsta vezanih uz vodena staništa.</li> <li>• U slučaju rekonstrukcije postojećih nasipa ostaviti mogućnost plavljenja poplavnih i vlažnih staništa ako se time ne ugrožavaju naselja i važna infrastruktura.</li> <li>• Planirati organizaciju gradilišta na način da se u što manjoj mjeri oštećuju prirodna staništa.</li> <li>• Strukturne radove uređenja vodotoka planirati u što užem obuhvatu (minimalna potrebna visina i dužina) . U slučaju izgradnje obaloutvrda, ako je moguće koristiti prirodne materijale, a ako navedeno nije moguće stabilizirati donji dio riječne obale (do srednje razine protoka), a gornji ostaviti u što</li> </ul>

	<p>prirodnijem stanju. Ako je na pojedinim lokacijama neizbježna izgradnja kamene obaloutvrde, kameni nabačaj izvesti na grub način (ostavljanje starih razvijenih stabala, prekrivanje obaloutvrde zemljom za razvoj prirodne vegetacije).</p> <ul style="list-style-type: none"> <li>• Radove izvesti na način da se ne sprječava / prekida longitudinalna migracijska ruta slatkovodnih vrsta riba i onečišćenje vodotoka.</li> <li>• Mjere za zaštitu od poplava provoditi uz minimalizaciju građevinskih utjecaja primjenom alternativnih mjera obnove/poboljšanja koje moraju biti u skladu s ekološkim potrebama vrsta i staništa, uvažavajući Stručne smjernice upravljanja rijekama (HAOP 2015).</li> <li>• Spriječiti širenje biljnih i životinjskih invazivnih stranih vrsta prema propisima iz područja zaštite prirode koja utječu na zavičajnu floru i faunu ptica, riba te beskralješnjaka uz obavezno održavanje opreme od mulja i vegetacije, uklanjanje zaostalih organizama i sušenje.</li> </ul>
<b>Zaštićena područja</b>	<ul style="list-style-type: none"> <li>• Planirati organizaciju gradilišta da se u što manjoj mjeri oštećuju prirodna staništa. Vjerojatnost unosa i širenja invazivnih stranih biljnih vrsta moguće je ublažiti na projektnoj razini primjenom povećanih mjera opreza tijekom planiranja zahvata, izgradnji ili održavanju, korištenjem isključivo autohtonih vrsta prilikom rekultivacije te pravovremenim uklanjanjem invazivnih jedinki na području radnog pojasa, prostoru za smještaj mehanizacije i drugim površinama gradilišta do uspostave autohtone vegetacije</li> </ul>
<b>Krajobraz</b>	<ul style="list-style-type: none"> <li>• Za zahvate uređenja vodotoka izraditi krajobrazne elaborate.</li> <li>• Izraditi Studiju kojom će se povezati postojeći vodotoci i vode stajačice (plavi sustav) u mrežu zelene infrastrukture.</li> <li>• U što manjoj mjeri mijenjati morfologiju terena.</li> <li>• Sačuvati postojeći krajobrazni uzorak (pratiti postojeću parcelaciju) unutar vrijednih kultiviranih područja.</li> <li>• Sačuvati razvijenu vegetaciju te koristiti prirodne materijale (osobito unutar <i>Regionalnog parka Mura - Drava</i>).</li> </ul>
VGO za Dunav i donju Dravu	
<b>37 Projekt zaštite od poplava rijeke Drave od Pitomače do ušća u Dunav</b>	
<b>Tlo i poljoprivredno zemljište</b>	<ul style="list-style-type: none"> <li>• Izbjegavati izbor nalazišta zemljanog materijala za izgradnju zaštitnih nasipa na P1 i P2 zemljištima.</li> </ul>
<b>Šume i šumarstvo</b>	<ul style="list-style-type: none"> <li>• Vezano uz izgradnju VHS Osijek, uspostaviti suradnju sa stručnjacima nadležnih šumarskih službi iz područja ekologije šuma, uzgajanja šuma i hidrologije, kako bi se na projektnoj razini sagledali utjecaji i rizici koji bi mogli nastati realizacijom zahvata i temeljem toga propisati mjere zaštite na projektnoj razini.</li> <li>• Kod zahvata izgradnje i rekonstrukcije nasipa tehničkim mjerama osigurati povoljan vodni režim i dinamiku plavljenja za šumske zajednice ovisne o istom.</li> <li>• Prije izvođenja radova provesti razminiranje minski sumnjivih područja.</li> </ul>
<b>Divljač i lovstvo</b>	<ul style="list-style-type: none"> <li>• U što većoj mjeri sačuvati obalnu vegetaciju i u najvećoj mjeri smanjiti uništavanje okolne vegetacije, osobito šuma.</li> <li>• U što većoj mjeri izbjegavati zauzeće i fragmentaciju staništa</li> <li>• Uspostaviti suradnju s lovoovlaštenicima i razmotriti alternativne zahvate i lokacije istih.</li> <li>• U što većoj mjeri sačuvati šumsku vegetaciju.</li> <li>• Ograničiti kretanje strojeva i ljudi kako se ne bi narušavao mir</li> <li>• Radove izvoditi izvan vremena gniježđenja.</li> <li>• Radove izvoditi izvan vremena parenja divljači, osobito krupne divljači.</li> </ul>
<b>Vode</b>	<ul style="list-style-type: none"> <li>• Svi radovi moraju biti izvedeni na način da ne dođe do pogoršanja ekološkog i kemijskog stanja, odnosno uz minimalan rizik od onečišćenja na bilo koji način, a posebno na lokacijama koje su u zonama sanitarne zaštite ili njenim rubnim područjima.</li> <li>• Prilikom planiranja zahvata u prostoru kod procjene opasnosti od štetnog djelovanja voda (poplava) uključiti i utjecaje klimatskih promjena. Kako bi se smanjio utjecaj na kontinuitet toka i morfologiju okolnog terena redovito održavati područje iza pregrade u smislu čišćenja istaloženog nanosa za vrijeme niskih voda.</li> <li>• Uređenje korita vodotoka izvoditi tako da se omogući tečenje podzemnih voda prema površinskom vodotoku korištenjem adekvatnih materijala za stabilizaciju korita.</li> <li>• Pokose kanala treba izvesti tako da se omogući drenaža podzemnih voda iz zaleđa građevine prema vodotoku (propusni geotekstil, šljunčani sloj).</li> </ul>

	<ul style="list-style-type: none"> <li>• Uređenje obale vodotoka izvoditi tako da se omogući tečenje podzemnih voda prema površinskom vodotoku korištenjem adekvatnih materijala za stabilizaciju korita.</li> <li>• Kako bi se smanjio utjecaj na hidromorfologiju, primijeniti optimizaciju postojećih i novih hidrotehničkih građevina (pera, obaloutvrde...).</li> </ul>
<b>Bioraznolikost</b>	<ul style="list-style-type: none"> <li>• Strukturne radove stabilizacije obala i obnove erodiranih površina planirati i izvoditi na prethodno antropogeno uvjetovanim i modificiranim površinama, odnosno na dionicama gdje poplave izravno ugrožavaju naselja ili važnu infrastrukturu na način da se što manje zadire u prirodno stanje obala te priobalna rijetka i ugrožena staništa zaobalja (prema propisima iz područja zaštite prirode).</li> <li>• Strukturne radove koje nije moguće provesti na već postojećim lokacijama, izvoditi u vremenski razdvojenom razdoblju (bez međusobnog preklapanja na dva ili više područja jednog sliva) za vrijeme niske razine vode (ljeti), uz izbjegavanje razdoblja mrijesta i gniježđenja vrsta.</li> <li>• Strukturne radove na vodotocima izvesti na način da se ne sprječava longitudinalna migracijska ruta slatkovodnih vrsta riba te u izvan sezone mrijesta i gniježđenja vrsta.</li> <li>• Strukturne radove stabilizacije obale i izgradnje obaloutvrda i nasipa planirati u što užem obuhvatu (minimalna potrebna visina i dužina). Ako je moguće koristiti prirodne materijale, a ako navedeno nije moguće, stabilizirati donji dio riječne obale (do srednje razine protoka), a gornji ostaviti u što prirodnijem stanju. Ako je na pojedinim lokacijama neizbježna izgradnja kamene obaloutvrde, kameni nabačaj izvesti na grub način (ostavljanje starih razvijenih stabala, prekrivanje obaloutvrde zemljom za razvoj prirodne vegetacije).</li> <li>• Spriječiti širenje biljnih i životinjskih invazivnih stranih vrsta prema propisima iz područja zaštite prirode koja utječu na zavičajnu floru i faunu ptica, riba te beskralješnjaka uz obavezno održavanje opreme od mulja i vegetacije, uklanjanje zaostalih organizama i sušenje.</li> <li>• Mjere za zaštitu od poplava provoditi uz minimalizaciju građevinskih utjecaja primjenom alternativnih mjera obnove / poboljšanja koje moraju biti u skladu s ekološkim potrebama vrsta i staništa, uvažavajući Stručne smjernice upravljanja rijekama (HAOP 2015).</li> <li>• Građevinske radove svesti na najmanji mogući obuhvat te izbjeći zauzeće staništa aluvijalnih šuma, travnjačkih staništa (košanice) te vodenih i močvarnih staništa.</li> <li>• Rekonstrukcije i sanacije nasipa planirati i izvoditi u trasi postojećih nasipa, osim ako je promjena iste nužna radi zaštite od štetnog djelovanja voda.</li> <li>• Trase novih nasipa planirati na način da se vrijedna staništa i staništa značajna za očuvanje životinjskih vrsta (poplavne i aluvijalne šume, vlažni travnjaci, vodena, vlažna i močvarna staništa) obuhvate inundacijskim prostorom omeđenim nasipom te da im se očuva povoljan vodni režim i prirodna dinamika poplavlivanja.</li> <li>• Stabilizaciju i sanaciju obala i izgradnju obaloutvrda provoditi samo iznimno, na što kraćim odsječcima obale te na antropogeno izmijenjenim obalama, gdje je to neophodno radi zaštite ljudi i važno infrastrukture od poplava. Primijeniti biotehnička rješenja gdje je moguće. Obuhvate obaloutvrda (duljina, visina) smanjiti u najvećoj mogućoj mjeri te ih graditi samo na lokacijama gdje je to nužno i nema drugog tehničkog rješenja (pera, kamene deponije i dr.). Kod gradnje obaloutvrda primijeniti tehnička i krajobrazna rješenja za povećanje raznolikosti staništa u koritu i na pokosu obaloutvrde.</li> <li>• Kroz tehničke aspekte projekta revitalizacije osigurati minimalne hidrotehničke intervencije u budućnosti u obuhvatu projekta revitalizacije (dugoročnu samoodrživost revitaliziranog prostora), prirodni vodni režim i prirodnu dinamiku poplavlivanja tog prostora te poboljšanje hidromorfološkog elemenata kakvoće vodotoka Drave.</li> <li>• Osigurati povoljne hidrološke prilike i vodni režim nizvodno od zahvata i u okolnom ekološki ovisnom području. Također, osiguravanjem dovoljnog protoka vode u vodotocima iz kojih se zahvaća voda za uzgoj riba osigurava se nesmetano obavljanje i razvoj gospodarske djelatnosti uzgoja ribe.</li> </ul>
<b>Zaštićena područja</b>	<ul style="list-style-type: none"> <li>• Planirati organizaciju gradilišta na način da se u što manjoj mjeri oštećuju prirodna staništa. Vjerojatnost unosa i širenja invazivnih stranih biljnih vrsta moguće je ublažiti na projektnoj razini primjenom povećanih mjera opreza tijekom planiranja zahvata, izgradnji ili održavanju, korištenjem isključivo autohtonih vrsta prilikom rekultivacije te pravovremenim uklanjanjem invazivnih jedinki na području radnog pojasa, prostoru za smještaj mehanizacije i drugim površinama gradilišta do uspostave autohtone vegetacije.</li> </ul>
<b>Krajobraz</b>	<ul style="list-style-type: none"> <li>• Za zahvate uređenja vodotoka izraditi krajobrazne elaborate.</li> <li>• Izraditi Krajobraznu studiju kojom će se povezati postojeći vodotoci i vode stajačice (plavi sustav) u mrežu zelene infrastrukture.</li> <li>• U što manjoj mjeri mijenjati morfologiju terena.</li> <li>• Sačuvati razvijenu vegetaciju te koristiti prirodne materijale (osobito unutar <i>Regionalnog parka Mura - Drava</i>).</li> </ul>

<b>42 Projekt zaštite od poplava na slivu Županijskog kanala</b>	
<b>Tlo i poljoprivredno zemljište</b>	<ul style="list-style-type: none"> <li>• Prilikom planiranja i projektiranja zahvat planirati izvan područja P1 i P2 zemljišta. Ukoliko to nije moguće, obuhvatiti što manju površinu P1 i P2 zemljišta.</li> </ul>
<b>Vode</b>	<ul style="list-style-type: none"> <li>• Zaštitu voda i vodnih tijela planirati i izvoditi na cijelom području obuhvata, a strože kriterije na području zona sanitarne zaštite (uključujući i potencijalne) sukladno pravilniku kojim su utvrđene zone sanitarne zaštite izvorišta i odlukama o zonama sanitarne zaštite izvorišta.</li> <li>• Prilikom planiranja zahvata u prostoru kod procjene opasnosti od štetnog djelovanja voda (poplava) uključiti i utjecaje klimatskih promjena</li> <li>• Osigurati ekološki prihvatljivi protok nizvodno od akumulacije.</li> <li>• Uređenje korita vodotoka je potrebno izvoditi tako da se omogući tečenje podzemnih voda prema površinskom vodotoku korištenjem adekvatnih materijala za stabilizaciju korita.</li> <li>• Kako bi se smanjio utjecaj na kontinuitet toka i morfologiju okolnog terena redovito održavati područje iza pregrade u smislu čišćenja istaloženog nanosa za vrijeme niskih voda.</li> </ul>
<b>Bioraznolikost</b>	<ul style="list-style-type: none"> <li>• Za izgradnju akumulacije planirati zahvat na način da se ne prekine kontinuitet vodotoka (riječna cjelovitost) te da se očuva ekološki prihvatljiv protok nizvodno od zahvata uz korištenje tehnologije izvođenja koja dovodi do najmanjeg zamućenja vode. Pri planiranju lokacija izbjegavati ugrožene i rijetke stanišne tipove (prema propisima iz područja zaštite prirode) i ograničiti uklanjanje obalne vegetacije na što manji obuhvat. Također osigurati neprekinutost migracijskih ruta slatkovodnih riba.</li> <li>• Izgradnju pregrade izvoditi na što užem obuhvatu (površina) uz očuvanje prikladnih rijetkih i ugroženih staništa za reofilne vrste.</li> <li>• Strukturne radove stabilizacije obala i obnove erodiranih površina planirati i izvoditi na prethodno antropogeno uvjetovanim i modificiranim površinama, odnosno na dionicama gdje poplave izravno ugrožavaju naselja ili važnu infrastrukturu na način da se što manje zadire u prirodno stanje obala te priobalna rijetka i ugrožena staništa zaobalja (prema propisima iz područja zaštite prirode).</li> <li>• Strukturne radove, koje nije moguće provesti na već postojećim lokacijama, izvoditi u vremenski razdvojenom razdoblju (bez međusobnog preklapanja na dva ili više područja jednog sliva) za vrijeme niske razine vode (ljeti), uz izbjegavanje razdoblja mrijesta i gniježdenja.</li> <li>• Stabilizaciju obale i izgradnju obaloutvrda i nasipa planirati u što užem obuhvatu (minimalna potrebna visina i dužina). Ako je moguće koristiti prirodne materijale, a ako navedeno nije moguće stabilizirati donji dio riječne obale (do srednje razine protoka), a gornji ostaviti u što prirodnijem stanju. Ako je na pojedinim lokacijama neizbježna izgradnja kamene obaloutvrde, kameni nabačaj izvesti na grub način (ostavljanje starih razvijenih stabala, prekrivanje obaloutvrde zemljom za razvoj prirodne vegetacije).</li> <li>• Strukturne radove na vodotocima izvesti na način da se ne sprječava longitudinalna migracijska ruta slatkovodnih vrsta riba te u izvan sezone mrijesta i gniježdenja vrsta.</li> <li>• Spriječiti širenje biljnih i životinjskih invazivnih stranih vrsta prema propisima iz područja zaštite prirode koja utječu na zavičajnu floru i faunu ptica, riba te beskralješnjaka uz obavezno održavanje opreme od mulja i vegetacije, uklanjanje zaostalih organizama i sušenje.</li> <li>• Mjere za zaštitu od poplava provoditi uz minimalizaciju građevinskih utjecaja primjenom alternativnih mjera obnove / poboljšanja koje moraju biti u skladu s ekološkim potrebama vrsta i staništa, uvažavajući Stručne smjernice upravljanja rijekama (HAOP 2015).</li> <li>• Dinamiku i način izvođenja radova planirati u skladu sa životnim ciklusima i ekološkim zahtjevima vrsta kako bi se umanjilo njihovo uznemiravanje (osobito ribe, ptice, vodozemci) u kritičnim razdobljima životnog ciklusa.</li> <li>• Građevinske radove svesti na najmanji mogući obuhvat te izbjeći zauzeće staništa aluvijalnih šuma, travnjačkih staništa (košarice) te močvarnih i vodenih staništa.</li> <li>• Održati kontinuitet vodotoka i omogućiti prisutnim vrstama uzvodno-nizvodne migracije ako su prisutne u vodotoku u obuhvatu potprojekta.</li> <li>• Kod zahvata regulacije vodotoka očuvati prirodnost morfologije i strukture korita i obala. Obale vodotoka urediti s blagim kosinama te od prirodnih materijala. Očuvati obalnu vegetaciju te ju obnoviti nakon izgradnje ako dođe do oštećenja. Očuvati hidrološku povezanost površinskog toka i podzemlja na način da se osigura propusnost korita.</li> <li>• Sanaciju i stabilizaciju korita vodotoka izvoditi samo iznimno, na kraćim odsječcima, na antropogeno izmijenjenim obalama, u naselju radi zaštite od poplava ljudi i važne infrastrukture. Koristiti biotehnička rješenja gdje je god moguće.</li> <li>• Očuvati povoljne hidrološke prilike i vodni režim nizvodno i uzvodno od zahvata i u okolnom ekološki ovisnom području.</li> </ul>



	<ul style="list-style-type: none"> <li>• Za zadržavanje vode u slivu prednost dati izgradnji retencije umjesto akumulaciji (potprojekti 2022, 2023, 2026).</li> </ul>
<b>Zaštićena područja</b>	<ul style="list-style-type: none"> <li>• Planirati organizaciju gradilišta na način da se u što manjoj mjeri oštećuju prirodna staništa. Smanjiti mogućnost unosa i širenja invazivnih stranih biljnih vrsta primjenom povećanih mjera tijekom planiranja zahvata, izgradnje ili održavanja, korištenjem isključivo autohtonih vrsta prilikom rekultivacije te pravovremenim uklanjanjem invazivnih jedinki na području radnog pojasa, prostoru za smještaj mehanizacije i drugim površinama gradilišta do uspostave autohtone vegetacije.</li> </ul>
<b>Šume i šumarstvo</b>	<ul style="list-style-type: none"> <li>• Koliko je moguće, lokacije zahvata planirati na način da se izbjegava zauzeće šumskih područja.</li> </ul>
<b>Divljač i lovstvo</b>	<ul style="list-style-type: none"> <li>• U što većoj mjeri sačuvati obalnu vegetaciju i u najvećoj mjeri smanjiti uništavanje okolne vegetacije, osobito šuma.</li> <li>• U što većoj mjeri izbjegavati zauzeće i fragmentaciju staništa</li> <li>• Radove izvoditi izvan vremena gniježđenja.</li> <li>• Ograničiti kretanje strojeva i ljudi kako se ne bi narušavao mir.</li> </ul>
<b>Krajobraz</b>	<ul style="list-style-type: none"> <li>• Prilikom izrade rješenja uređenja vodotoka voditi računa da se sačuvaju postojeći elementi zelene infrastrukture (vegetacija, linearni zeleni potezi, vodotoci i vode stajačice).</li> <li>• Izraditi Studiju kojom će se povezati postojeći vodotoci i vode stajačice (plavi sustav) u mrežu zelene infrastrukture.</li> <li>• U što manjoj mjeri mijenjati morfologiju terena.</li> <li>• Sačuvati postojeći krajobrazni uzorak (pratiti postojeću parcelaciju) unutar vrijednih kultiviranih područja.</li> <li>• Sačuvati razvijenu vegetaciju te koristiti prirodne materijale (osobito unutar <i>Regionalnog parka Mura - Drava</i>).</li> </ul>

#### 43 Projekt zaštite od poplava na slivovima Karašice i Vučice

<b>Tlo i poljoprivredno zemljište</b>	<ul style="list-style-type: none"> <li>• Prilikom planiranja i projektiranja zahvat planirati izvan područja P1 i P2 zemljišta. Ukoliko to nije moguće, obuhvatiti što manju površinu P1 i P2 zemljišta.</li> </ul>
<b>Vode</b>	<ul style="list-style-type: none"> <li>• Tijekom provođenja pripremnih radova ukloniti ostatke pokošene trave, šiblje, grmlje i drveće ali ostaviti panjeve kako bi na prostoru predviđenom za potapanje ostalo što manje organske tvari a smanjila se mogućnost erozije.</li> <li>• Sve zahvate izvesti na način da ne dođe do pogoršanja ekološkog i kemijskog stanja, odnosno uz minimalan rizik od onečišćenja na bilo koji način, a posebno na područjima zona sanitarne zaštite izvorišta.</li> <li>• Prilikom planiranja zahvata u prostoru kod procjene opasnosti od štetnog djelovanja voda (poplava) uključiti i utjecaje klimatskih promjena.</li> <li>• Osigurati ekološki prihvatljivi protok nizvodno od akumulacije.</li> <li>• Uređenje korita vodotoka izvoditi tako da se omogući tečenje podzemnih voda prema površinskom vodotoku korištenjem adekvatnih materijala za stabilizaciju korita.</li> <li>• Kako bi se izbjegao negativan kumulativni utjecaj planiranih hidrotehničkih građevina na nekom vodotoku, planirani objekti moraju biti dimenzionirani tako da zadovoljavaju potrebe već izgrađenih objekata uzvodno i nizvodno, kako se ne bi ugrozio postojeći hidrotehnički sustav na vodotoku.</li> </ul>
<b>Bioraznolikost</b>	<ul style="list-style-type: none"> <li>• Za izgradnju akumulacije planirati zahvat na način da se ne prekine kontinuitet vodotoka (riječna cjelovitost) te da se očuva ekološki prihvatljiv protok nizvodno od zahvata uz korištenje tehnologije izvođenja koja dovodi do najmanjeg zamućenja vode. Pri planiranju lokacija izbjegavati ugrožene i rijetke stanišne tipove (prema propisima iz područja zaštite prirode) i ograničiti uklanjanje obalne vegetacije na što manji obuhvat. Također, treba osigurati neprekinutost migracijskih ruta slatkovodnih riba</li> <li>• Strukturne radove stabilizacije obala i obnove erodiranih površina planirati i izvoditi na prethodno antropogeno uvjetovanim i modificiranim površinama, odnosno na dionicama gdje poplave izravno ugrožavaju naselja ili važnu infrastrukturu na način da se što manje zadire u prirodno stanje obala te priobalna rijetka i ugrožena staništa zaobalja (prema propisima iz područja zaštite prirode).</li> <li>• Stabilizaciju obale i izgradnju obaloutvrda i nasipa planirati u što užem obuhvatu (minimalna potrebna visina i dužina). Ako je moguće koristiti prirodne materijale, a ako navedeno nije moguće stabilizirati donji dio riječne obale (do srednje razine protoka), a gornji ostaviti u što prirodnijem stanju. Ako je na pojedinim lokacijama neizbježna izgradnja kamene obaloutvrde, kameni nabačaj izvesti na grub način (ostavljanje starih razvijenih stabala, prekrivanje obaloutvrde zemljom za razvoj prirodne vegetacije).</li> </ul>

	<ul style="list-style-type: none"> <li>• Strukturne radove na vodotocima izvesti na način da se ne sprječava longitudinalna migracijska ruta slatkovodnih vrsta riba te u izvan sezone mrijesta i gniježdenja vrsta.</li> <li>• Spriječiti širenje biljnih i životinjskih invazivnih stranih vrsta prema propisima iz područja zaštite prirode koja utječu na zavičajnu floru i faunu ptica, riba te beskralješnjaka uz obavezno održavanje opreme od mulja i vegetacije, uklanjanje zaostalih organizama i sušenje.</li> <li>• Osigurati cjelogodišnji povoljan hidrološki režim nizvodno od akumulacije, odnosno ekološki prihvatljiv protok.</li> <li>• Dinamiku i način izvođenja radova prilagoditi životnim ciklusima i ekološkim zahtjevima vrsta na području gdje se planiraju radovi.</li> <li>• Građevinske radove svesti na najmanji mogući obuhvat te izbjeći trajno zauzeće staništa aluvijalnih šuma, travnjačkih staništa (košanice) te močvarnih i vodenih staništa.</li> </ul>
<b>Šume i šumarstvo</b>	<ul style="list-style-type: none"> <li>• Lokacije akumulacija, koliko je moguće, planirati na način da se izbjegavaju vrijedne šumske sastojine, a gdje je moguće planirati retencije umjesto akumulacija. Kod zahvata izgradnje retencija osigurati da ne dođe do dugotrajne stagnacije vode u retenciji.</li> <li>• Uskladiti dinamiku sječe stabala sa dinamikom izvođenja radova.</li> </ul>
<b>Divljač i lovstvo</b>	<ul style="list-style-type: none"> <li>• U što većoj mjeri sačuvati obalnu vegetaciju i u najvećoj mjeri smanjiti uništavanje okolne vegetacije, osobito šuma.</li> <li>• U što većoj mjeri izbjegavati zauzeće i fragmentaciju staništa</li> <li>• Radove izvoditi izvan vremena gniježdenja.</li> <li>• Ograničiti kretanje strojeva i ljudi kako se ne bi narušavao mir.</li> </ul>
<b>Krajobraz</b>	<ul style="list-style-type: none"> <li>• Prilikom izrade rješenja uređenja vodotoka voditi računa da se sačuvaju postojeći elementi zelene infrastrukture (vegetacija, linearni zeleni potezi, vodotoci i vode stajačice).</li> <li>• Izraditi Studiju kojom će se povezati postojeći vodotoci i vode stajačice (plavi sustav) u mrežu zelene infrastrukture.</li> <li>• U što manjoj mjeri mijenjati morfologiju terena.</li> <li>• Sačuvati postojeći krajobrazni uzorak (pratiti postojeću parcelaciju) unutar vrijednih kultiviranih područja.</li> <li>• Sačuvati razvijenu vegetaciju te koristiti prirodne materijale.</li> </ul>

#### 44 Projekt zaštite od poplava na slivu Vuke

<b>Tlo i poljoprivredno zemljište</b>	<ul style="list-style-type: none"> <li>• Prilikom planiranja i projektiranja uzeti u obzir eventualnu projektnu izmjenu - izgradnje retencije umjesto akumulacije na P1 i P2 zemljištima.</li> </ul>
<b>Bioraznolikost</b>	<ul style="list-style-type: none"> <li>• Za izgradnju akumulacije planirati zahvat na način da se ne prekine kontinuitet vodotoka (riječna cjelovitost) te da se očuva ekološki prihvatljiv protok nizvodno od zahvata uz korištenje tehnologije izvođenja koja dovodi do najmanjeg zamućenja vode. Pri planiranju lokacija izbjegavati ugrožene i rijetke stanišne tipove (prema propisima iz područja zaštite prirode) i ograničiti uklanjanje obalne vegetacije na što manji obuhvat. Također, treba osigurati neprekinutost migracijskih ruta slatkovodnih riba</li> <li>• Izgradnju pregrada izvoditi na što užem obuhvatu (površina) uz očuvanje prikladnih rijetkih i ugroženih staništa za reofilne vrste.</li> <li>• Strukturne radove stabilizacije obala i obnove erodiranih površina planirati i izvoditi na prethodno antropogeno uvjetovanim i modificiranim površinama, odnosno na dionicama gdje poplave izravno ugrožavaju naselja ili važnu infrastrukturu na način da se što manje zadire u prirodno stanje obala te priobalna rijetka i ugrožena staništa zaobalja (prema propisima iz područja zaštite prirode).</li> <li>• Strukturne radove na vodotocima izvesti na način da se ne sprječava longitudinalna migracijska ruta slatkovodnih vrsta riba te u izvan sezone mrijesta i gniježdenja vrsta.</li> <li>• Stabilizaciju obale i izgradnju obaloutvrda i nasipa planirati u što užem obuhvatu (minimalna potrebna visina i dužina). Ako je moguće, koristiti prirodne materijale, a ako navedeno nije moguće stabilizirati donji dio riječne obale (do srednje razine protoka), a gornji ostaviti u što prirodnijem stanju. Ako je na pojedinim lokacijama neizbježna izgradnja kamene obaloutvrde, kameni nabačaj izvesti na grub način (ostavljanje starih razvijenih stabala, prekrivanje obaloutvrde zemljom za razvoj prirodne vegetacije).</li> <li>• Spriječiti širenje biljnih i životinjskih invazivnih stranih vrsta prema propisima iz područja zaštite prirode koja utječu na zavičajnu floru i faunu ptica, riba te beskralješnjaka uz obavezno održavanje opreme od mulja i vegetacije, uklanjanje zaostalih organizama i sušenje.</li> <li>• Mjere za zaštitu od poplava provoditi uz minimalizaciju građevinskih utjecaja primjenom alternativnih mjera obnove / poboljšanja koje moraju biti u skladu s ekološkim potrebama vrsta i staništa, uvažavajući Stručne smjernice upravljanja rijekama (HAOP 2015).</li> </ul>

<b>Vode</b>	<ul style="list-style-type: none"> <li>Tijekom provođenja pripremnih radova ukloniti ostatke pokošene trave, šiblje, grmlje i drveće ali ostaviti panjeve kako bi na prostoru predviđenom za potapanje ostalo što manje organske tvari a smanjila se mogućnost erozije.</li> <li>Sve zahvate izvesti na način da ne dođe do pogoršanja ekološkog i kemijskog stanja, odnosno uz minimalan rizik od onečišćenja na bilo koji način, a posebno na područjima zona sanitarne zaštite izvorišta.</li> <li>Prilikom planiranja zahvata u prostoru kod procjene opasnosti od štetnog djelovanja voda (poplava) uključiti i utjecaje klimatskih promjena</li> <li>Uređenje obale vodotoka izvoditi tako da se omogući tečenje podzemnih voda prema površinskom vodotoku korištenjem adekvatnih materijala za stabilizaciju korita.</li> <li>Kako bi se smanjio utjecaj na kontinuitet toka i morfologiju okolnog terena, redovito održavati područje iza pregrade u smislu čišćenja istaloženog nanosa za vrijeme niskih voda.</li> <li>Pokose kanala treba izvesti tako da se omogući drenaža podzemnih voda iz zaleđa građevine prema vodotoku (propusni geotekstil, šljunčani sloj).</li> <li>Osigurati ekološki prihvatljivi protok nizvodno od akumulacije.</li> <li>Kako bi se izbjegao negativan kumulativni utjecaj planiranih hidrotehničkih građevina na nekom vodotoku, planirane objekte dimenzionirati tako da zadovoljavaju potrebe već izgrađenih objekata uzvodno i nizvodno, kako se ne bi ugrozio postojeći hidrotehnički sustav na vodotoku.</li> </ul>
<b>Krajobraz</b>	<ul style="list-style-type: none"> <li>Prilikom izrade rješenja uređenja vodotoka sačuvati postojeće elemente zelene infrastrukture (vegetacija, linearni zeleni potezi, vodotoci i vode stajačice).</li> <li>Izraditi Krajobraznu studiju kojom će se povezati postojeći vodotoci i vode stajačice (plavi sustav) u mrežu zelene infrastrukture.</li> <li>U što manjoj mjeri mijenjati morfologiju terena.</li> <li>Sačuvati postojeći krajobrazni uzorak (pratiti postojeću parcelaciju) unutar vrijednih kultiviranih područja.</li> <li>Sačuvati razvijenu vegetaciju te koristiti prirodne materijale.</li> </ul>
<b>Divljač i lovstvo</b>	<ul style="list-style-type: none"> <li>Ograničiti kretanje strojeva i ljudi kako se ne bi narušavao mir.</li> </ul>
<b>Kulturna baština</b>	<ul style="list-style-type: none"> <li>Za sve namjeravane zahvate u prostoru, uključujući i privremeno korištenje prostora u svrhu izgradnje prateće infrastrukture, od Konzervatorskog odjela nadležnog Ministarstva prethodno ishoditi posebne uvjete iz područja zaštite i očuvanja kulturne baštine, a u skladu s rezultatima odrediti daljnje mjere zaštite kulturnih dobara.</li> <li>Ukoliko prilikom izgradnje vodnih građevina postoji osnovana sumnja za postojanje arheološkog nalazišta ili nekih drugih ostataka kulturne baštine, ili se ostvari interakcija s istima, u dogovoru s nadležnim Konzervatorskim odjelom osigurati stručni arheološki nadzor za vrijeme obavljanja svih zemljanih radova. Također, u slučaju nalaska na arheološko nalazište ili nalaze, prekinuti radove, i obavijestiti Konzervatorski odjel nadležnog Ministarstva koje će dalje postupati sukladno zakonskim ovlastima.</li> </ul>
<b>45 Projekt zaštite od poplava rijeke Dunav</b>	
<b>Tlo i poljoprivredno zemljište</b>	<ul style="list-style-type: none"> <li>Izbjegavati izbor nalazišta zemljanog materijala za izgradnju zaštitnih nasipa na P1 i P2 zemljištima.</li> </ul>
<b>Šume i šumarstvo</b>	<ul style="list-style-type: none"> <li>Zahvate planirati na način da se, koliko je moguće, ne zadire u ritske šume.</li> <li>Kod zahvata izgradnje i rekonstrukcije nasipa tehničkim mjerama osigurati povoljan vodni režim i dinamiku plavljenja za šumske zajednice ovisne o istom.</li> <li>Kod izvođenja radova u najvećoj mogućoj mjeri koristiti postojeću ili planiranu šumsku prometnu infrastrukturu, a kretanje mehanizacije ograničiti isključivo na radnu zonu kako bi se spriječilo/umanjilo oštećivanje vegetacije i šumskog tla izvan radnog pojasa.</li> <li>Prije izvođenja radova provesti razminiranje minski sumnjivih područja.</li> </ul>
<b>Divljač i lovstvo</b>	<ul style="list-style-type: none"> <li>Uspostaviti suradnju s lovoovlaštenicima i razmotriti alternativne zahvate i lokacije istih.</li> <li>U što većoj mjeri sačuvati obalnu vegetaciju i u najvećoj mjeri smanjiti uništavanje okolne vegetacije, osobito šuma.</li> <li>U što većoj mjeri izbjegavati zauzeće i fragmentaciju staništa</li> <li>Radove izvoditi izvan vremena parenja divljači, osobito krupne divljači.</li> <li>Radove izvoditi izvan vremena gniježđenja.</li> <li>Ograničiti kretanje strojeva i ljudi kako se ne bi narušavao mir.</li> </ul>

<b>Vode</b>	<ul style="list-style-type: none"> <li>• Svi radovi moraju biti izvedeni na način da ne dođe do pogoršanja ekološkog i kemijskog stanja, odnosno uz minimalan rizik od onečišćenja na bilo koji način, a posebno na lokacijama koje su u zonama sanitarne zaštite ili njenim rubnim područjima.</li> <li>• Prilikom planiranja zahvata u prostoru kod procjene opasnosti od štetnog djelovanja voda (poplava) uključiti i utjecaje klimatskih promjena.</li> <li>• Uređenje korita vodotoka izvoditi tako da se omogući tečenje podzemnih voda prema površinskom vodotoku korištenjem adekvatnih materijala za stabilizaciju korita. Pokose kanala treba izvesti tako da se omogući drenaža podzemnih voda iz zaleđa građevine prema vodotoku (propusni geotekstil, šljunčani sloj).</li> <li>• Kako bi se smanjio utjecaj na hidromorfologiju, primijeniti optimizaciju postojećih i novih hidrotehničkih građevina (pera, obaloutvrde...).</li> </ul>
<b>Bioraznolikost</b>	<ul style="list-style-type: none"> <li>• Strukturne radove, koje nije moguće provesti na već postojećim lokacijama, izvoditi u vremenski razdvojenom razdoblju (bez međusobnog preklapanja na dva ili više područja jednog sliva) za vrijeme niske razine vode (ljeti), uz izbjegavanje razdoblja mrijesta i gniježđenja vrsta.</li> <li>• Strukturne radove stabilizacije obale i izgradnje obaloutvrda planirati u što užem obuhvatu (minimalna potrebna visina i dužina) te kameni nabačaj izvesti na grub način (ostavljanje starih razvijenih stabala, prekrivanje obaloutvrde zemljom).</li> <li>• Sprječati širenje biljnih i životinjskih invazivnih stranih vrsta prema propisima iz područja zaštite prirode koja utječu na zavičajnu floru i faunu ptica, riba te beskralješnjaka uz obavezno održavanje opreme od mulja i vegetacije, uklanjanje zaostalih organizama i sušenje.</li> <li>• Pri planiranju lokacija infrastrukture izbjegavati ugrožene i rijetke stanišne tipove (prema propisima iz područja zaštite prirode) te planirati uklanjanje obalne vegetacije u što užem obuhvatu. Strukturne radove stabilizacije obale i izgradnje nasipa planirati u što užem obuhvatu (minimalna potrebna visina i dužina). Radove je potrebno izvesti na način da se ne sprječava / prekida longitudinalna migracijska ruta slatkovodnih vrsta riba.</li> <li>• Mjere za zaštitu od poplava provoditi uz minimalizaciju građevinskih utjecaja primjenom alternativnih mjera obnove / poboljšanja koje moraju biti u skladu s ekološkim potrebama vrsta i staništa, uvažavajući Stručne smjernice upravljanja rijekama (HAOP 2015).</li> <li>• Rekonstrukcije i sanacije nasipa planirati i izvoditi u trasi postojećih nasipa, osim ako je promjena iste nužna radi zaštite od štetnog djelovanja voda.</li> <li>• Trase novih nasipa planirati na način da se vrijedna staništa i staništa značajna za očuvanje životinjskih vrsta (poplavne i aluvijalne šume, vlažni travnjaci, vodena, vlažna i močvarna staništa) obuhvate inundacijskim prostorom omeđenim nasipom te da im se očuva povoljan vodni režim i prirodna dinamika poplavlivanja.</li> <li>• Stabilizaciju i sanaciju obala i izgradnju obaloutvrda provoditi samo iznimno, na što kraćim odsječcima obale te na antropogeno izmijenjenim obalama, gdje je to neophodno radi zaštite ljudi i važno infrastrukture od poplava. Obuhvate obaloutvrda (duljina, visina) smanjiti u najvećoj mogućoj mjeri te ih graditi samo na lokacijama gdje je to nužno i nema drugog tehničkog rješenja (pera, kamene deponije i dr.). Kod gradnje obaloutvrda primijeniti tehnička i krajobrazna rješenja za povećanje raznolikosti staništa u koritu i na pokosu obaloutvrde.</li> <li>• Kroz tehničke aspekte projekta revitalizacije osigurati minimalne hidrotehničke intervencije u budućnosti u obuhvatu projekta revitalizacije (dugoročnu samoodrživost revitaliziranog prostora), prirodni vodni režim i prirodnu dinamiku poplavlivanja tog prostora te poboljšanje hidromorfoloških značajki vodotoka Dunava.</li> <li>• Osigurati povoljne hidrološke prilike i vodni režim nizvodno od zahvata i u okolnom ekološki ovisnom području te za nesmetano obavljanje i razvoj gospodarske djelatnosti uzgoja ribe na ribnjacima na području Općine Bilje</li> </ul>
<b>Zaštićena područja</b>	<ul style="list-style-type: none"> <li>• Planirati organizaciju gradilišta da se u što manjoj mjeri oštećuju prirodna staništa. Smanjiti vjerojatnost unosa i širenja invazivnih stranih biljnih vrsta primjenom mjera tijekom planiranja zahvata, izgradnje ili održavanja, korištenjem isključivo autohtonih vrsta prilikom rekultivacije te pravovremenim uklanjanjem invazivnih jedinki na području radnog pojasa, prostoru za smještaj mehanizacije i drugim površinama gradilišta do uspostave autohtone vegetacije.</li> </ul>
<b>Krajobraz</b>	<ul style="list-style-type: none"> <li>• Prilikom izrade rješenja uređenja vodotoka sačuvati postojeće elemente zelene infrastrukture (vegetacija, linearni zeleni potezi, vodotoci i vode stajaćice).</li> <li>• Izraditi Studiju kojom će se povezati postojeći vodotoci i vode stajaćice (plavi sustav) u mrežu zelene infrastrukture.</li> <li>• U što manjoj mjeri mijenjati morfologiju terena.</li> <li>• Sačuvati razvijenu vegetaciju te koristiti prirodne materijale (osobito na području <i>PP Kopački rit</i>).</li> </ul>

<b>46 Projekt zaštite od poplava na području Baranje</b>	
<b>Tlo i poljoprivredno zemljište</b>	<ul style="list-style-type: none"> <li>• Prilikom planiranja i projektiranja zahvat planirati izvan područja P1 i P2 zemljišta. Ukoliko to nije moguće, obuhvatiti što manju površinu P1 i P2 zemljišta.</li> <li>• Prilikom planiranja i projektiranja uzeti u obzir eventualnu projektnu izmjenu - izgradnje retencije umjesto akumulacije na P1 i P2 zemljištima</li> </ul>
<b>Divljač i lovstvo</b>	<ul style="list-style-type: none"> <li>• Uspostaviti suradnju s lovoovlaštenicima i razmotriti alternativne zahvate i lokacije istih.</li> <li>• U što većoj mjeri sačuvati obalnu vegetaciju i u najvećoj mjeri smanjiti uništavanje okolne vegetacije, osobito šuma.</li> <li>• U što većoj mjeri izbjegavati zauzeće i fragmentaciju staništa</li> <li>• Radove izvoditi izvan vremena parenja divljači, osobito krupne divljači.</li> <li>• Radove izvoditi izvan vremena gniježdenja.</li> <li>• Ograničiti kretanje strojeva i ljudi kako se ne bi narušavao mir.</li> </ul>
<b>Vode</b>	<ul style="list-style-type: none"> <li>• Tijekom provođenja pripremnih radova ukloniti ostatke pokošene trave, šiblje, grmlje i drveće ali ostaviti panjeve kako bi na prostoru predviđenom za potapanje ostalo što manje organske tvari a smanjila se mogućnost erozije.</li> <li>• Sve zahvate izvesti na način da ne dođe do pogoršanja ekološkog i kemijskog stanja, odnosno uz minimalan rizik od onečišćenja na bilo koji način, a posebno na područjima . zona sanitarne zaštite izvorišta.</li> <li>• Prilikom planiranja zahvata u prostoru kod procjene opasnosti od štetnog djelovanja voda (poplava) uključiti i utjecaje klimatskih promjena.</li> <li>• Osigurati ekološki prihvatljivi protok nizvodno od akumulacije.</li> <li>• Kako bi se smanjio utjecaj na kontinuitet toka i morfologiju okolnog terena redovito održavati područje iza pregrade u smislu čišćenja istaloženog nanosa za vrijeme niskih voda.</li> <li>• Pravilno dimenzionirati evakuacijske građevine retencije kako bi se omogućio kontinuitet vodotoka i hidrološkog režima u vodotoku za vrijeme neekstremnih hidroloških prilika, čime bi se smanjio utjecaj na hidromorfološke elemente vodotoka.</li> <li>• Redovito čistiti nanos iz retencijskog prostora kako bi retencija imala svoju punu funkciju a čime se posredno smanjuje negativan utjecaj na hidromorfološke elemente.</li> <li>• Uređenje korita vodotoka izvoditi tako da se omogući tečenje podzemnih voda prema površinskom vodotoku korištenjem adekvatnih materijala za stabilizaciju korita.</li> <li>• Kako bi se izbjegao negativan kumulativni utjecaj planiranih hidrotehničkih građevina na vodotoku, planirane objekte dimenzionirati tako da zadovoljavaju potrebe već izgrađenih objekata uzvodno i nizvodno, kako se ne bi ugrozio postojeći hidrotehnički sustav na vodotoku.</li> </ul>
<b>Bioraznolikost</b>	<ul style="list-style-type: none"> <li>• Za izgradnju akumulacije planirati zahvat na način da se ne prekine kontinuitet vodotoka (riječna cjelovitost) te da se očuva ekološki prihvatljiv protok nizvodno od zahvata uz korištenje tehnologije izvođenja koja dovodi do najmanjeg zamućenja vode. Pri planiranju lokacija izbjegavati ugrožene i rijetke stanišne tipove (prema propisima iz područja zaštite prirode) i ograničiti uklanjanje obalne vegetacije na što manji obuhvat. Također, osigurati neprekinutost migracijskih ruta slatkovodnih riba te je potrebno osigurati dovoljne količine vode u vodotocima iz kojih se zahvata voda za uzgoj riba kako bi se omogućilo nesmetano obavljanje i razvoj gospodarske djelatnosti uzgoja ribe.</li> <li>• Pri planiranju obnove crpne stanice izbjegavati ugrožene i rijetke stanišne tipove (prema propisima iz područja zaštite prirode) i ograničiti dodatno uklanjanje obalne vegetacije na što manji obuhvat. Obnovu usmjeriti prema ekološki prihvatljivijem obliku primjenom alternativnih mjera na projektnoj razini.</li> <li>• Strukturne radove stabilizacije obala i obnove erodiranih površina planirati i izvoditi na prethodno antropogeno uvjetovanim i modificiranim površinama, odnosno na dionicama gdje poplave izravno ugrožavaju naselja ili važnu infrastrukturu na način da se što manje zadire u prirodno stanje obala te priobalna rijetka i ugrožena staništa zaobalja (prema propisima iz područja zaštite prirode).</li> <li>• Uređenje vodotoka i izgradnju obaloutvrda i nasipa planirati u što užem obuhvatu (minimalna potrebna visina i dužina). Ako je moguće koristiti prirodne materijale, a ako navedeno nije moguće stabilizirati donji dio riječne obale (do srednje razine protoka), a gornji ostaviti u što prirodnijem stanju. Ako je na pojedinim lokacijama neizbježna izgradnja kamene obaloutvrde, kameni nabačaj izvesti na grub način (ostavljanje starih razvijenih stabala, prekrivanje obaloutvrde zemljom za razvoj prirodne vegetacije).</li> <li>• Strukturne radove na vodotocima izvesti na način da se ne sprječava longitudinalna migracijska ruta slatkovodnih vrsta riba te u izvan sezone mrijesta i gniježdenja vrsta.</li> <li>• Spriječiti širenje biljnih i životinjskih invazivnih stranih vrsta prema propisima iz područja zaštite prirode koja utječu na zavičajnu floru i faunu ptica, riba te beskralješnjaka uz obavezno održavanje opreme od mulja i vegetacije, uklanjanje zaostalih organizama i sušenje.</li> </ul>

	<ul style="list-style-type: none"> <li>• Rekonstrukcije postojećih vodnih građevina planirati i izvoditi u obuhvatu postojećih, osim ako je promjena iste nužna radi zaštite od štetnog djelovanja voda.</li> </ul>
<b>Zaštićena područja</b>	<ul style="list-style-type: none"> <li>• Planirati organizaciju gradilišta na način da se u što manjoj mjeri oštećuju prirodna staništa. Smanjiti vjerojatnost unosa i širenja invazivnih stranih biljnih vrsta primjenom mjera tijekom planiranja zahvata, izgradnje ili održavanja, korištenjem isključivo autohtonih vrsta prilikom rekultivacije te pravovremenim uklanjanjem invazivnih jedinki na području radnog pojasa, prostoru za smještaj mehanizacije i drugim površinama gradilišta do uspostave autohtone vegetacije.</li> </ul>
<b>Krajobraz</b>	<ul style="list-style-type: none"> <li>• Prilikom izrade rješenja uređenja vodotoka sačuvati postojeće elemente zelene infrastrukture (vegetacija, linearni zeleni potezi, vodotoci i vode stajačice).</li> <li>• Izraditi Krajobraznu studiju kojom će se povezati postojeći vodotoci i vode stajačice (plavi sustav) u mrežu zelene infrastrukture.</li> <li>• U što manjoj mjeri mijenjati morfologiju terena.</li> <li>• Sačuvati postojeći krajobrazni uzorak (pratiti postojeću parcelaciju) unutar vrijednih kultiviranih područja.</li> <li>• Sačuvati razvijenu vegetaciju te koristiti prirodne materijale (osobito na području <i>PP Kopački rit</i> i <i>RP Mura - Drava</i>).</li> <li>• Sačuvati razvijenu vegetaciju te koristiti prirodne materijale.</li> </ul>
<b>52 Projekt zaštite od poplava na podunavskim slivovima nizvodno od Vukovara</b>	
<b>Tlo i poljoprivredno zemljište</b>	<ul style="list-style-type: none"> <li>• Prilikom planiranja i projektiranja osigurati da se zahvat radi izvan područja P1 i P2 zemljišta. Ukoliko to nije moguće, obuhvatiti što manju površinu P1 i P2 zemljišta.</li> <li>• Prilikom planiranja i projektiranja uzeti u obzir eventualnu projektnu izmjenu - izgradnje retencije umjesto akumulacije na P1 i P2 zemljištima.</li> </ul>
<b>Šume i šumarstvo</b>	<ul style="list-style-type: none"> <li>• Kod izvođenja radova u najvećoj mogućoj mjeri koristiti postojeću ili planiranu šumsku prometnu infrastrukturu, a kretanje mehanizacije ograničiti isključivo na radnu zonu kako bi se spriječilo/umanjilo oštećivanje vegetacije i šumskog tla izvan radnog pojasa.</li> <li>• Lokacije akumulacija, koliko je moguće, planirati na način da se izbjegavaju vrijedne šumske sastojine, a gdje je moguće planirati retencije umjesto akumulacija.</li> </ul>
<b>Divljač i lovstvo</b>	<ul style="list-style-type: none"> <li>• Uspostaviti suradnju s lovoovlaštenicima i razmotriti alternativne zahvate i lokacije istih.</li> <li>• U što većoj mjeri sačuvati obalnu vegetaciju i u najvećoj mjeri smanjiti uništavanje okolne vegetacije, osobito šuma.</li> <li>• U što većoj mjeri izbjegavati zauzeće i fragmentaciju staništa</li> <li>• Radove izvoditi izvan vremena parenja divljači, osobito krupne divljači.</li> <li>• Radove izvoditi izvan vremena gniježđenja.</li> <li>• Ograničiti kretanje strojeva i ljudi kako se ne bi narušavao mir.</li> </ul>
<b>Vode</b>	<ul style="list-style-type: none"> <li>• Tijekom provođenja pripremnih radova ukloniti ostatke pokošene trave, šiblje, grmlje i drveće ali ostaviti panjeve kako bi na prostoru predviđenom za potapanje ostalo što manje organske tvari a smanjila se mogućnost erozije.</li> <li>• Sve zahvate izvesti na način da ne dođe do pogoršanja ekološkog i kemijskog stanja, odnosno uz minimalan rizik od onečišćenja na bilo koji način, a posebno na područjima . zona sanitarne zaštite izvorišta.</li> <li>• Prilikom planiranja zahvata u prostoru kod procjene opasnosti od štetnog djelovanja voda (poplava) uključiti i utjecaje klimatskih promjena.</li> <li>• Osigurati ekološki prihvatljivi protok nizvodno od akumulacije.</li> <li>• Pokose kanala treba izvesti tako da se omogući drenaža podzemnih voda iz zaleđa građevine prema vodotoku (propusni geotekstil, šljunčani sloj).</li> <li>• Pravilno dimenzionirati evakuacijske građevine retencije kako bi se omogućio kontinuitet vodotoka i hidrološkog režima u vodotoku za vrijeme neekstremnih hidroloških prilika, čime bi se smanjio utjecaj na hidromorfološke elemente vodotoka.</li> <li>• Redovito čistiti nanos iz retencijskog prostora kako bi retencija imala svoju punu funkciju a čime se posredno smanjuje negativan utjecaj na hidromorfološke elemente.</li> <li>• Uređenje korita vodotoka izvoditi tako da se omogući tečenje podzemnih voda prema površinskom vodotoku korištenjem adekvatnih materijala za stabilizaciju korita.</li> <li>• Kako bi se izbjegao negativan kumulativni utjecaj planiranih hidrotehničkih građevina na nekom vodotoku, planirane objekte dimenzionirati tako da zadovoljavaju potrebe već izgrađenih objekata uzvodno i nizvodno, kako se ne bi ugrozio postojeći hidrotehnički sustav na vodotoku.</li> </ul>
<b>Bioraznolikost</b>	<ul style="list-style-type: none"> <li>• Za izgradnju akumulacije planirati zahvat na način da se ne prekine kontinuitet vodotoka (riječna cjelovitost) te da se očuva ekološki prihvatljiv protok nizvodno od zahvata uz korištenje tehnologije</li> </ul>

	<p>izvođenja koja dovodi do najmanjeg zamućenja vode. Pri planiranju lokacija izbjegavati ugrožene i rijetke stanišne tipove (prema propisima iz područja zaštite prirode) i ograničiti uklanjanje obalne vegetacije na što manji obuhvat. Također, treba osigurati neprekinutost migracijskih ruta slatkovodnih riba</p> <ul style="list-style-type: none"> <li>• Pri planiranju lokacija retencija izbjegavati ugrožene i rijetke stanišne tipove (prema propisima iz područja zaštite prirode)</li> <li>• Stabilizaciju obale i izgradnju obaloutvrda i nasipa planirati u što užem obuhvatu (minimalna potrebna visina i dužina). Ako je moguće koristiti prirodne materijale, a ako navedeno nije moguće stabilizirati donji dio riječne obale (do srednje razine protoka), a gornji ostaviti u što prirodnijem stanju. Ako je na pojedinim lokacijama neizbježna izgradnja kamene obaloutvrde, kameni nabačaj izvesti na grub način (ostavljanje starih razvijenih stabala, prekrivanje obaloutvrde zemljom za razvoj prirodne vegetacije).</li> <li>• Spriječiti širenje biljnih i životinjskih invazivnih stranih vrsta prema propisima iz područja zaštite prirode koja utječu na zavičajnu floru i faunu ptica, riba te beskralješnjaka uz obavezno održavanje opreme od mulja i vegetacije, uklanjanje zaostalih organizama i sušenje.</li> </ul>
<b>Kulturna baština</b>	<ul style="list-style-type: none"> <li>• Prije početka radova definirati mjere zaštite na području zaštićenog kulturnog dobra u suradnji s lokalnim Konzervatorskim odjelom Ministarstva nadležnog za kulturu te u skladu s procjenom situacije dogovoriti daljnja postupanja.</li> <li>• Za sve namjeravane zahvate u prostoru, uključujući i privremeno korištenje prostora u svrhu izgradnje prateće infrastrukture, od Konzervatorskog odjela nadležnog Ministarstva prethodno ishoditi posebne uvjete iz područja zaštite i očuvanja kulturnih dobara te potvrdu projektne dokumentacije namjeravanog zahvata u prostoru izrađene u skladu s posebnim uvjetima odnosno prethodno odobrenje za planirane radove</li> </ul>

### Izgradnja građevina za melioracije

SASTAVNICA	MJERA
<b>Šume i šumarstvo</b>	<ul style="list-style-type: none"> <li>• Zahvate koji se nalaze rubno od šumskih površina izvoditi na način da se ne oštećuju rubna stabla.</li> <li>• Za vodna tijela iz kojih se vrši zahvat vode osigurati očuvanje povoljnog vodnog režima za šumska staništa ovisna o istom.</li> </ul>
<b>Divljač i lovstvo</b>	<ul style="list-style-type: none"> <li>• U što većoj mjeri izbjegavati zauzeće i fragmentaciju staništa.</li> <li>• Radove izvoditi izvan vremena parenja divljači, osobito krupne divljači.</li> <li>• Radove izvoditi izvan vremena gniježđenja.</li> <li>• Ograničiti nepotrebno kretanje strojeva izvan radnog pojasa</li> </ul>
<b>Vode</b>	<ul style="list-style-type: none"> <li>• Zahvate voda izvoditi na način da se ne naruši ekološki prihvatljiv protok nizvodno od zahvata odnosno da se ne pogoršava hidromorfološko stanje vodnih tijela.</li> <li>• Kada se planira više sustava navodnjavanja na istom vodotoku ili akumulaciji treba ih planirati zajedno kako ne bi došlo do kumulativnih utjecaja i narušavanja ekološki prihvatljivog protoka u vodotocima odnosno sniženja razine vode u akumulacijama.</li> <li>• Kod planiranja novih zahvata vode u izračun raspoloživosti vode uzeti u obzir sve ranije izvedene zahvate.</li> <li>• U razdobljima smanjenih dotoka vode ograničiti korištenje sustava za navodnjavanje, odnosno zahvaćanje voda.</li> <li>• Kako bi se izbjegao negativan kumulativni utjecaj planiranih hidrotehničkih građevina, planirane objekte dimenzionirati tako da zadovoljavaju potrebe već izgrađenih objekata uzvodno i nizvodno, kako se ne bi ugrozio postojeći hidrotehnički sustav na vodotoku.</li> <li>• Zaštitu voda i vodnih tijela planirati i izvoditi na cijelom području obuhvata, a strože kriterije na području zona sanitarne zaštite (uključujući i potencijalne) sukladno pravilniku kojim su utvrđene zone sanitarne zaštite izvorišta i odlukama o zonama sanitarne zaštite izvorišta.</li> </ul>
<b>Bioraznolikost</b>	<ul style="list-style-type: none"> <li>• Strukturne radove planirati na način da što manje zadiru u prirodno stanje prisutnih staništa i korito vodotoka.</li> <li>• Spriječiti širenje biljnih i životinjskih invazivnih stranih vrsta prema propisima iz područja zaštite prirode koja utječu na zavičajnu floru i faunu riba te beskralješnjaka uz obavezno održavanje opreme od mulja i vegetacije, uklanjanje zaostalih organizama i sušenje.</li> <li>• Svi zahvati vode moraju biti razrađeni na razini sliva kako ne bi došlo do kumulativnog narušavanja ekološki prihvatljivog protoka (vodotoci), razine vode u jezerima.</li> </ul>

	<ul style="list-style-type: none"> <li>• Osigurati cjelogodišnji povoljan hidrološki režim nizvodno od akumulacije, odnosno ekološki prihvatljiv protok u vodotocima kako bi se omogućilo nesmetano obavljanje i razvoj akvakulture u postojećim uzgajalištima.</li> </ul>
<b>Zaštićena područja</b>	<ul style="list-style-type: none"> <li>• Prilikom proširenja postojećeg sustava navodnjavanja; tlačna distribucijska mreža, SN Gat-proširenje (projekt 72) planirati organizaciju gradilišta tako da se u što manjoj mjeri oštećuju prirodna staništa na području Regionalnog parka Mura-Drava.</li> </ul>
<b>Krajobraz</b>	<ul style="list-style-type: none"> <li>• U što manjoj mjeri mijenjati morfologiju terena.</li> <li>• Sačuvati postojeći krajobrazni uzorak (pratiti postojeću parcelaciju) unutar vrijednih kultiviranih područja.</li> <li>• Sačuvati razvijenu vegetaciju te koristiti prirodne materijale Sačuvati razvijenu vegetaciju te koristiti prirodne materijale (osobito unutar zaštićenih područja kao što su <i>Regionalni park Mura – Drava i Spomenik parkovne arhitekture Zagreb - Park Maksimir</i>).</li> <li>• Nakon izgradnje sva područja zahvaćena građevinskim radovima sanirati na način da se dovedu u stanje slično kakvo je bilo prije početka građenja.</li> </ul>
<b>Kulturna baština</b>	<ul style="list-style-type: none"> <li>• Prilikom planiranja zahvata u prostoru prethodno se konzultirati s Konzervatorskim odjelom nadležnog Ministarstva te u skladu s procjenom situacije definirati daljnja postupanja.</li> <li>• Za projekte u neposrednoj blizini zaštićenih arheoloških zona (sustav za navodnjavanje Orljava – Londža uz Arheološku zonu Mihaljevačko polje – Beč) provesti prethodno arheološko istraživanje terena i zatražiti smjernice nadležnog Konzervatorskog odjela Ministarstva</li> <li>• Prilikom izgradnje vodnih građevina osigurati stručni arheološki nadzor (stalni ili povremeni) za vrijeme obavljanja svih zemljanih radova na prostoru izgradnje istih. Ako bude potrebno, prekinuti radove, obaviti zaštitno arheološko istraživanje i konzervaciju pronađenih nalaza u dogovoru s Konzervatorskim odjelom nadležnog Ministarstva.</li> </ul>
<b>Stanovništvo i zdravlje ljudi</b>	<ul style="list-style-type: none"> <li>• Kod planiranja novih zahvata vode osigurati zalihe vode i za ostale svrhe, prvenstveno za ljudsku potrošnju</li> </ul>

### Izgradnja građevina za melioracije

SASTAVNICA	MJERA
<b>Šume i šumarstvo</b>	<ul style="list-style-type: none"> <li>• Zahvate koji se nalaze rubno od šumskih površina izvoditi na način da se ne oštećuju rubna stabla.</li> <li>• Za vodna tijela iz kojih se vrši zahvat vode osigurati očuvanje povoljnog vodnog režima za šumska staništa ovisna o istom.</li> </ul>
<b>Divljač i lovstvo</b>	<ul style="list-style-type: none"> <li>• U što većoj mjeri izbjegavati zauzeće i fragmentaciju staništa.</li> <li>• Radove izvoditi izvan vremena parenja divljači, osobito krupne divljači.</li> <li>• Radove izvoditi izvan vremena gniježđenja.</li> <li>• Ograničiti nepotrebno kretanje strojeva izvan radnog pojasa</li> </ul>
<b>Vode</b>	<ul style="list-style-type: none"> <li>• Zahvate voda izvoditi na način da se ne naruši ekološki prihvatljiv protok nizvodno od zahvata odnosno da se ne pogoršava hidromorfološko stanje vodnih tijela.</li> <li>• Kada se planira više sustava navodnjavanja na istom vodotoku ili akumulaciji treba ih planirati zajedno kako ne bi došlo do kumulativnih utjecaja i narušavanja ekološki prihvatljivog protoka u vodotocima odnosno sniženja razine vode u akumulacijama.</li> <li>• Kod planiranja novih zahvata vode u izračun raspoloživosti vode uzeti u obzir sve ranije izvedene zahvate.</li> <li>• U razdobljima smanjenih dotoka vode ograničiti korištenje sustava za navodnjavanje, odnosno zahvaćanje voda.</li> <li>• Kako bi se izbjegao negativan kumulativni utjecaj planiranih hidrotehničkih građevina, planirane objekte dimenzionirati tako da zadovoljavaju potrebe već izgrađenih objekata uzvodno i nizvodno, kako se ne bi ugrozio postojeći hidrotehnički sustav na vodotoku.</li> <li>• Zaštitu voda i vodnih tijela planirati i izvoditi na cijelom području obuhvata, a strože kriterije na području zona sanitarne zaštite (uključujući i potencijalne) sukladno pravilniku kojim su utvrđene zone sanitarne zaštite izvorišta i odlukama o zonama sanitarne zaštite izvorišta.</li> </ul>
<b>Bioraznolikost</b>	<ul style="list-style-type: none"> <li>• Strukturne radove planirati na način da što manje zadiru u prirodno stanje prisutnih staništa i korito vodotoka.</li> </ul>



	<ul style="list-style-type: none"> <li>• Spriječiti širenje biljnih i životinjskih invazivnih stranih vrsta prema propisima iz područja zaštite prirode koja utječu na zavičajnu floru i faunu riba te beskralješnjaka uz obavezno održavanje opreme od mulja i vegetacije, uklanjanje zaostalih organizama i sušenje.</li> <li>• Svi zahvati vode moraju biti razrađeni na razini sliva kako ne bi došlo do kumulativnog narušavanja ekološki prihvatljivog protoka (vodotoci), razine vode u jezerima.</li> <li>• Osigurati cjelogodišnji povoljan hidrološki režim nizvodno od akumulacije, odnosno ekološki prihvatljiv protok u vodotocima kako bi se omogućilo nesmetano obavljanje i razvoj akvakulture u postojećim uzgajalištima.</li> </ul>
<b>Zaštićena područja</b>	<ul style="list-style-type: none"> <li>• Prilikom proširenja postojećeg sustava navodnjavanja; tlačna distribucijska mreža, SN Gat-proširenje (projekt 72) planirati organizaciju gradilišta tako da se u što manjoj mjeri oštećuju prirodna staništa na području Regionalnog parka Mura-Drava.</li> </ul>
<b>Krajobraz</b>	<ul style="list-style-type: none"> <li>• U što manjoj mjeri mijenjati morfologiju terena.</li> <li>• Sačuvati postojeći krajobrazni uzorak (pratiti postojeću parcelaciju) unutar vrijednih kultiviranih područja.</li> <li>• Sačuvati razvijenu vegetaciju te koristiti prirodne materijale Sačuvati razvijenu vegetaciju te koristiti prirodne materijale (osobito unutar zaštićenih područja kao što su <i>Regionalni park Mura – Drava i Spomenik parkovne arhitekture Zagreb - Park Maksimir</i>).</li> <li>• Nakon izgradnje sva područja zahvaćena građevinskim radovima sanirati na način da se dovedu u stanje slično kakvo je bilo prije početka građenja.</li> </ul>
<b>Kulturna baština</b>	<ul style="list-style-type: none"> <li>• Prilikom planiranja zahvata u prostoru prethodno se konzultirati s Konzervatorskim odjelom nadležnog Ministarstva te u skladu s procjenom situacije definirati daljnja postupanja.</li> <li>• Za projekte u neposrednoj blizini zaštićenih arheoloških zona (sustav za navodnjavanje Orlijava – Londža uz Arheološku zonu Mihaljevačko polje – Beč) provesti prethodno arheološko istraživanje terena i zatražiti smjernice nadležnog Konzervatorskog odjela Ministarstva</li> <li>• Prilikom izgradnje vodnih građevina osigurati stručni arheološki nadzor (stalni ili povremeni) za vrijeme obavljanja svih zemljanih radova na prostoru izgradnje istih. Ako bude potrebno, prekinuti radove, obaviti zaštitno arheološko istraživanje i konzervaciju pronađenih nalaza u dogovoru s Konzervatorskim odjelom nadležnog Ministarstva.</li> </ul>
<b>Stanovništvo i zdravlje ljudi</b>	<ul style="list-style-type: none"> <li>• Kod planiranja novih zahvata vode osigurati zalihe vode i za ostale svrhe, prvenstveno za ljudsku potrošnju.</li> </ul>

### 10.3.2 Mjere ublažavanja utjecaja na ekološku mrežu

#### Regulacijske i zaštitne vodne građevine

PROJEKTNA CJELINA	PODRUČJE EKOLOŠKE MREŽE	OCJENA UTJECAJA PROJEKTNE CJELINE (uz primjenu predloženih mjera ublažavanja)	MJERE UBLAŽAVANJA ŠTETNIH UTJECAJA
1 Projekt zaštite od bujičnih poplava na područjima Dubrovačkog primorja, poluotoka Pelješca i otoka Korčule, Mljeta i Lastova	HR1000036 Srednjedalmatinski otoci i Pelješac	-1	<p><b>Svi potprojekti unutar projektne cjeline:</b></p> <p>Za sve planirane potprojekte provoditi tijekom izgradnje i održavanja mjere kojima se sprječava unos i širenje invazivnih stranih biljnih i životinjskih vrsta.</p> <p>Izvoditi radove na regulaciji i uređenju bujica i drugih vodenih tokova tijekom sušnog razdoblja (po mogućnosti suhog korita). Građevinske radove na području ekološke mreže svesti na najmanji mogući obuhvat te izbjeći zauzeće ciljnih staništa i povoljnih staništa za ciljne vrste, osobito travnjačkih površina, gariga, makija, malih vodenih površina (lokve).</p> <p>Očuvati prirodnost morfologije i strukture dna i obala vodotoka. Očuvati obalnu vegetaciju te ju obnoviti nakon izgradnje ako dođe do oštećenja.</p> <p>Potprojekte u okviru ove projektne cjeline planirati tako da se osigura propusnost korita bujice i povezanost površinskog toka s podzemljem, a obale bujica projektirati s blagim nagibom i uz korištenje prirodnih materijala kako bi manje životinje mogle izaći iz korita.</p> <p>Sanaciju i stabilizaciju korita prilikom regulacije i uređenja bujica svesti na najmanji mogući obuhvat te izvoditi isključivo na već antropogeno modificiranim obalama i tamo gdje poplave izravno ugrožavaju naselja ili važnu infrastrukturu.</p> <p><b>Potprojekt br. 172, 6079, 6080:</b> Na projektnoj razini dinamiku i način izvođenja pojedinog zahvata planirati tako da se smanji uznemiravanje ciljnih vrsta šišmiša POVS HR2001010 Paleombla – Ombla u značajnim razdobljima životnog ciklusa te degradacija prirodnih staništa, osobito travnjačkih površina, gariga, makija.</p> <p><b>Potprojekt br. 6016, 6122:</b> Na projektnoj razini dinamiku i način izvođenja pojedinog zahvata planirati tako da se smanji uznemiravanje ciljnih vrsta POVS HR5000038 Park prirode Lastovsko otočje u značajnim razdobljima životnog ciklusa te zauzeće i degradacija prirodnih staništa, osobito travnjačkih površina, gariga, makija. Prilikom izvođenja zahvata potprojekta br. 6116 ne smije se narušiti struktura i povoljno stanje lokvi na području VINO polja.</p> <p><b>Potprojekt br. 6084:</b> Obuhvat potprojekta ne smije se planirati unutar granica POVS HR2001007 Orašac – kanjon.</p> <p><b>Potprojekt br. 6083:</b> Dinamiku izvođenja građevinskih radova planirati tako da se izbjegne ili smanji na najmanju moguću mjeru uznemiravanje ciljnih vrsta šišmiša POVS HR2001337 Područje oko Rafove (Zatonske) špilje. Građevinske radove na području ekološke mreže svesti na najmanji mogući obuhvat te izbjeći zauzeće i oštećivanje prirodnih staništa, osobito povoljnih staništa za ciljne vrste šišmiša.</p> <p><b>Potprojekt br. 185:</b> Na projektnoj razini dinamiku i način izvođenja pojedinog zahvata planirati tako da se smanji</p>
	HR2001364 JI dio Pelješca	-1	
	HR2001367 I dio Korčule	-1	
	HR10000031 Delta Neretve	-1	
	HR50000031 Delta Neretve	-1	
	HR4000015 Malostonski zaljev	0	
	HR10000038 Lastovsko otočje	-1	
	HR50000038 Park prirode Lastovsko otočje	-1	
	HR2001010 Paleombla – Ombla	-1	
	HR3000163 Stonski kanal	0	
	HR2000946 Snježnica i Konavosko polje	-2?	
	HR2001007 Orašac – kanjon	0	
	HR3000165 Uvala Slano	0	
	HR2001337 Područje oko Rafove (Zatonske) špilje	-1	

				<p>uznemiravanje ciljnih vrsta (crvenkrpica, veliki potkovnjak) POVS HR2001367 I dio Korčule u značajnim razdobljima životnog ciklusa te zauzeće i degradacija prirodnih staništa, osobito travnjačkih površina, gariga, makija. Prilikom izvođenja zahvata ne smije se narušiti struktura i povoljno stanje lokvi na području polja Donje blato. Kod rekonstrukcije glavnog odvodnog kanala ne smiju se oštećivati prirodna staništa morske obale, mijenjati morfologija morske obale ili nasipavati građevnim materijalom.</p> <p><b>Potprojekt br. 6082:</b> Zbog već izraženog kumulativnog utjecaja upitno je postoje li mjere kojima se ukupan utjecaj može umanjiti te treba pronaći drugo tehničko rješenje, odnosno značajno izmijeniti potprojekt. Ako to nije moguće ni nakon provedene zakonom propisane procedure, planirani potprojekt ne može se provesti.</p>
2	Projekt zaštite od poplava na slivu Neretve	HR1000031 Delta Neretve	-1	<p><b>Svi potprojekti unutar projektne cjeline:</b>          Za sve potprojekte u okviru projektne cjeline provoditi tijekom izgradnje i održavanja vodnih građevina mjere kojima se sprječava unos i širenje invazivnih stranih biljnih i životinjskih vrsta.</p> <p>Građevinske radove na području ekološke mreže svesti na najmanji mogući obuhvat te izbjeći zauzeće staništa aluvijalnih šuma, travnjačkih staništa (košanice) te vodenih i močvarnih staništa.</p> <p><b>Rekonstrukcije i sanacije nasipa</b> planirati i izvoditi u trasi postojećih nasipa, osim ako je promjena iste nužna radi zaštite od štetnog djelovanja voda.</p> <p><b>Trase novih nasipa</b> planirati tako da se vrijedna ciljna staništa i staništa značajna za očuvanje ciljnih vrsta (vodena, vlažna i močvarna staništa) obuhvate inundacijskim prostorom omeđenim nasipom te da im se očuva povoljan vodni režim i prirodna dinamika poplavlivanja. Osigurati povoljne hidrološke prilike i vodni režim nizvodno od zahvata i u okolnom ekološki ovisnom području.</p> <p><b>Stabilizaciju i sanaciju obala i izgradnju obaloutvrda</b> provoditi samo iznimno, na što kraćim odsječcima obale te na antropogeno izmijenjenim obalama, gdje je to neophodno radi zaštite ljudi i važno infrastrukture od poplava. Obuhvate obaloutvrda (duljina, visina) smanjiti u najvećoj mogućoj mjeri te ih graditi samo na lokacijama gdje je to nužno i nema drugog tehničkog rješenja (pera, kamene deponije i dr.). Kod gradnje obaloutvrda primijeniti tehnička i krajobrazna rješenja za povećanje raznolikosti staništa u koritu i na pokosu obaloutvrde.</p> <p>Kroz tehničke aspekte projekta revitalizacije osigurati minimalne hidrotehničke intervencije u budućnosti u obuhvatu projekta revitalizacije (dugoročnu samoodrživost revitaliziranog prostora), prirodni vodni režim i prirodnu dinamiku poplavlivanja tog prostora te poboljšanje hidromorfoloških značajki vodotoka Neretve.</p> <p><b>Potprojekt br. 6077:</b> Očuvati ciljne stanišne tipove uz morsku obalu. Prirodna morska obala ne smije se nasipavati materijalom niti joj se smije mijenjati morfologija i struktura.</p> <p><b>Potprojekt br. 6123 i 6200:</b> Očuvati kontinuitet vodenog toka na pregradnim građevinama za ciljne vrste riba, odnosno spriječiti fragmentaciju vodenih staništa i omogućiti uzvodno-nizvone migracije riba (npr. funkcionalnom ribljom stazom).</p> <p><b>Potprojekt br. 6118:</b> Podijeliti potprojekt u faze kako se ne bi istovremeno utjecalo na cijelu dionicu. Uskladiti vrijeme izvođenja s ekološkim zahtjevima ciljnih vrsta riba (mrijest,</p>
		HR5000031 Delta Neretve	-1	

				migracije) kako ih se radovima ne bi ometalo. Očuvati obale i obalnu vegetaciju.
3	Projekt zaštite od poplava na slivu Vrgorskog polja	HR2001046 Matica – Vrgoračko polje	-1	<p><b>Svi potprojekti unutar projektne cjeline:</b></p> <p>Za sve planirane potprojekte provoditi tijekom izgradnje i održavanja mjere kojima se sprječava unos i širenje invazivnih stranih biljnih i životinjskih vrsta.</p> <p>Građevinske radove na području ekološke mreže svesti na najmanji mogući obuhvat te izbjeći zauzeće, promjenu morfologije i strukture ciljnih staništa i povoljnih staništa za ciljne vrste, osobito obalnih staništa uz vodotoke i kanale, vlažnih, močvarnih i poplavnih staništa (trščaci, rogozici).</p> <p>Dinamiku radova planirati u skladu s ekološkim zahtjevima ciljnih vrsta područja ekološke mreže gdje se izvode radovi.</p> <p><b>Potprojekt br. 6061:</b> Očuvati hidrološki režim u području Baćinskih jezera. Ne smiju se oštećivati i nasipavati obalna staništa Baćinskih jezera te im mijenjati strukturu i morfologiju. S obzirom na to da nisu poznate detaljne informacije o potprojektu 6061 ne mogu se predložiti adekvatne mjere ublažavanja na temelju kojih bi se sa sigurnošću mogao isključiti značajan utjecaj te treba razraditi tehničko rješenje kojim bi se izbjegao značajan utjecaj. Ako to nije moguće ni nakon provedene zakonom propisane procedure, planirani potprojekt ne može se provesti.</p> <p><b>Potprojekt br. 6062:</b> Radi očuvanja populacije bjelonogog raka i ciljnih vrsta riba POVS HR2001046 Matica – Vrgoračko polje očuvati kakvoću vode u površinskim tokovima, fizikalno-kemijske značajke voda povoljne za ciljne vrste te vodni režim. Očuvati prirodnost morfologije i strukture korita (dna i pokosa) vodotoka. Očuvati obalnu vegetaciju te ju obnoviti nakon izgradnje ako dođe do oštećenja. Izvoditi radove na rekonstrukciji melioracijskih kanala u sušnom razdoblju godine.</p> <p><b>Potprojekt br. 6060:</b> Očuvati povoljno hidrološko stanje u podzemlju između Vrgoračkog polja i Delte Neretve, između Rastočkog i Vrgoračkog polja te između Vrgoračko polja i mora (očuvati povoljno hidrološko stanje prirodnih ponornih zona Vrgoračkog i Rastočkog polja, izvore i povezanost izvora / ponora i površinskih tokova). Dimenzionirati sustav odvodnje Vrgoračkog polja tako da bude osiguran povoljan vodni režim (količine vode, vrijeme zadržavanja vode) u području Krotuše (ciljni stanišni tip 3180* Povremena krška jezera (Turloughs) u POVS HR2000951 Krotuša).</p>
		HR2001315 Rastočko polje	-1	
		HR2000951 Krotuša	-1	
		HR5000031 Delta Neretve	-2?	
		HR1000031 Delta Neretve	-1?	
4	Projekt zaštite od poplava na slivu Imotsko – bekijškog polja	HR2000933 Vrljika	-1	<p><b>Svi potprojekti unutar projektne cjeline:</b></p> <p>Za sve planirane potprojekte tijekom izgradnje i održavanja provoditi mjere kojima se sprječava unos i širenje invazivnih stranih biljnih i životinjskih vrsta.</p> <p>Potprojekte uređenja bujica (br. 208, 209, 6115) u okviru ove projektne cjeline planirati tako da se osigura propusnost korita bujice i povezanost površinskog toka s podzemljem, a obale bujica projektirati s blagim nagibom i uz korištenje prirodnih materijala kako bi manje životinje mogle izaći iz korita.</p> <p>Očuvati u što većoj mjeri prirodne obale, prirodnu strukturu i morfologiju korita te obalnu vegetaciju. Očuvati u prirodnom stanju izvore i njihovu povezanost s površinskim tokovima.</p> <p>Planirati tehničke značajke i izvođenje svih planiranih zahvata na uređenju bujica i kanala tako da se građevinski radovi, trajno zauzeće i trajne primjene prirodnih staništa u vodotocima (korito i obale) svedu na najmanji mogući (nužan) obuhvat.</p> <p>Planirati izvođenje radova na bujicama i kanalima u sušnom razdoblju kad je korito suho te (ako je moguće) izvan razdoblja</p>
		HR2001507 Izvor Krčevac	-1	

				mriješta ciljnih vrsta riba POVS HR2000933 Vrljika kako bi se izbjeglo uznemiravanje ciljnih vrsta.
5	Projekt zaštite od bujičnih poplava na području makarskog primorja	HR2001350 Podbiokovlje	-1	<p><b>Svi potprojekti unutar projektne cjeline:</b> Za sve planirane potprojekte tijekom izgradnje i održavanja provoditi mjere kojima se sprječava unos i širenje invazivnih stranih biljnih i životinjskih vrsta. Sve potprojekte u okviru ove projektne cjeline planirati tako da se osigura propusnost korita bujice i povezanost površinskog toka s podzemljem, a obale bujice projektirati s blagim nagibom i uz korištenje prirodnih materijala kako bi manje životinje mogle izaći iz korita. Očuvati u što većoj mjeri prirodne obale, prirodnu strukturu i morfologiju korita te obalnu vegetaciju. <b>Potprojekte br. 6067 i 6068</b> treba projektirati tako da se građevinski radovi, trajno zauzeće i trajne promjene prirodnih staništa, osobito šumskih, šikara te staništa povremenih vodotoka na području ekološke mreže HR2001350 Podbiokovlje svedu na najmanji, odnosno nužan obuhvat. Dinamiku i način izvođenja pojedinog zahvata planirati tako da se smanji uznemiravanje ciljnih vrsta vodozemaca u značajnim razdobljima životnog ciklusa.</p>
6	Projekt zaštite od bujičnih poplava na područjima Srednjedalmatinskog primorja i otoka Braća, Hvara, Visa, Šolte i Čiova	HR1000039 Pučinski otoci	-1	<p><b>Svi potprojekti unutar projektne cjeline:</b> Za sve planirane potprojekte tijekom izgradnje i održavanja provoditi mjere kojima se sprječava unos i širenje invazivnih stranih biljnih i životinjskih vrsta. Dinamiku i način izvođenja pojedinog zahvata na području ekološke mreže planirati tako da se smanji uznemiravanje ciljnih vrsta (osobito: vodozemci, ribe, ptice) u značajnim razdobljima životnog ciklusa. Izvoditi radove na regulaciji i uređenju bujica i drugih vodenih tokova tijekom sušnog razdoblja, odnosno u vrijeme suhog korita bujice ili niskih vodostaja stalnih tokova (Jadro, Žrnovnica). Sve potprojekte planirati tako da se osigura propusnost korita bujice i povezanost površinskog toka s podzemljem, a obale bujice projektirati s blagim nagibom i uz korištenje prirodnih materijala kako bi manje životinje mogle izaći iz korita. Građevinske radove na području ekološke mreže svesti na najmanji mogući obuhvat te izbjeći zauzeće ciljnih staništa i povoljnih staništa za ciljne vrste, osobito travnjačkih površina, gariga, makija, malih vodenih površina (lokve), staništa morske obale. Očuvati u što većoj mjeri prirodne obale, prirodnu strukturu i morfologiju korita te obalnu vegetaciju. Sanaciju i stabilizaciju korita prilikom regulacije i uređenja bujica i stalnih tokova (Jadro, Žrnovnica) svesti na najmanji mogući obuhvat te izvoditi isključivo na već antropogeno modificiranim dionicama. Koristiti biotehnička rješenja gdje je god to moguće. Na stalnim vodotocima (Jadro, Žrnovnica) očuvati vodenu vegetaciju gdje je prisutna, riparijsku vegetaciju gdje je prisutna u minimalnom pojasu od 2 m od obala vodotoka te sastav supstrata na dnu (pješčana ili šljunčana dna). Očuvati kontinuitet vodenog toka i mogućnost uzvodnih migracija riba duž vodotoka.</p>
		HR2000942 Otok Vis	-1	
		HR1000036 Srednjedalmatinski otoci i Pelješac	-1	
		HR2001244 Bunar kod Franjevačkog samostana u Hvaru	-1	
		HR2001245 Bunar na Hvaru	-1	
		HR2000931 Jadro	-1	
		HR3000126 Ušće Cetine	-1	
		HR1000027 Mosor, Kozjak i Trogirska zavala	-1	
		HR2001352 Mosor	-1	
		HR2001363 Zaleđe Trogira	-1	
7	Projekt zaštite od poplava na slivu Cetine	HR1000029 Cetina	-1	<p><b>Svi potprojekti unutar projektne cjeline:</b> Za sve planirane potprojekte tijekom izgradnje i održavanja provoditi mjere kojima se sprječava unos i širenje invazivnih stranih biljnih i životinjskih vrsta. Sve potprojekte uređenja bujica i stalnih vodotoka u okviru ove projektne cjeline planirati tako da se osigura propusnost korita</p>
		HR2000929 Rijeka Cetina – kanjonski dio	-1	
		HR2001314 Izvorišni dio Cetine	-1	

		s Paškim i Vrličkim poljem		vodotoka i povezanost površinskog toka s podzemljem, a obale bujice projektirati s blagom kosinom i uz korištenje prirodnih materijala kako bi manje životinje mogle izaći iz korita.
		HR2000936 Ruda	-1	
		HR2001313 Srednji tok Cetine s Hrvatačkim i Sinjskim poljem	-1	Očuvati u što većoj mjeri prirodne obale, prirodnu strukturu i morfologiju korita te obalnu vegetaciju. Dinamiku i način izvođenja pojedinog zahvata na području ekološke mreže planirati tako da se smanji uznemiravanje ciljnih vrsta (ribe, ptice, barska kornjača) u značajnim razdobljima životnog ciklusa.
		HR1000028 Dinara	0	Izvoditi radove na regulaciji i uređenju bujica i drugih vodenih tokova tijekom sušnog razdoblja, odnosno u vrijeme suhog korita bujice ili niskih vodostaja stalnih tokova (Cetina, Kosinac).
		HR5000028 Dinara	0	Građevinske radove na području ekološke mreže svesti na najmanji mogući obuhvat te izbjeći zauzeće ciljnih staništa i povoljnih staništa za ciljne vrste, osobito travnjačkih površina, šikara, malih vodenih površina (lokve). Očuvati u što većoj mjeri prirodne obale, prirodnu strukturu i morfologiju korita te obalnu vegetaciju. Sanaciju i stabilizaciju korita prilikom regulacije i uređenja bujica i stalnih tokova svesti na najmanji mogući obuhvat te izvoditi isključivo na već antropogeno modificiranim dionicama. Koristiti biotehnička rješenja gdje je god to moguće. Na stalnim vodotocima očuvati vodenu vegetaciju gdje je prisutna, riparijsku vegetaciju gdje je prisutna u minimalnom pojasu od 2 m od obala vodotoka te sastav supstrata na dnu (prirodna, muljevita, pješćana ili šljunčana dna). Očuvati kontinuitet vodenog toka i mogućnost uzvodnih migracija riba i beskralješnjaka duž vodotoka.
8	Projekt zaštite od poplava na slivu Krke	HR1000026 Krka i okolni plato	-1	Za sve planirane potprojekte provoditi tijekom izgradnje i održavanja mjere kojima se sprječava unos i širenje invazivnih stranih biljnih i životinjskih vrsta.
		HR2000918 Šire područje NP Krka	-1	<b>Potprojekt br. 6016, 6017</b> Građevinske radove na području ekološke mreže svesti na najmanji mogući obuhvat te izbjeći zauzeće, promjenu morfologije i strukture ciljnih staništa i povoljnih staništa za ciljne vrste, osobito obalnih, vlažnih, močvarnih i poplavnih staništa (trščaci, rogozici, priobalna poplavna šumska staništa).
		HR3000171 Ušće Krke	-1	Očuvati prirodnost morfologije i strukture korita (dna i pokosa) vodotoka. Očuvati obalnu vegetaciju te ju obnoviti nakon izgradnje ako dođe do oštećenja. Izvoditi radove na regulaciji i uređenju bujica i povremenih tokova tijekom sušnog razdoblja (po mogućnosti suhog korita). Potprojekte u okviru ove projektne cjeline planirati tako da se osigura propusnost korita bujice i povezanost površinskog toka s podzemljem, a obale bujica projektirati s blagim nagibom i uz korištenje prirodnih materijala kako bi manje životinje mogle izaći iz korita. Sanaciju i stabilizaciju obala ako je potrebna kod regulacije bujica svesti na najmanji mogući obuhvat te izvoditi isključivo na već antropogeno modificiranim obalama i tamo gdje poplave izravno ugrožavaju naselja ili važnu infrastrukturu. Dinamiku izvođenja zahvata prilagoditi ekološkim zahtjevima ciljnih vrsta područja ekološke mreže vezanih uz vodena, vlažna i obalna staništa.
9	Projekt zaštite od bujičnih poplava na područjima	NEMA	0	Ne predlažu se mjere ublažavanja utjecaja za projektnu cjelinu 9 na strateškoj razini procjene utjecaja na ekološku mrežu.

Šibenskog primorja i šibenskih otoka				
10	Projekt zaštite od bujičnih poplava na području Zadarskog primorja i zadarskih otoka	HR1000023 SZ Dalmacija i Pag	-1	<p><b>Svi potprojekti unutar projektne cjeline:</b></p> <p>Za sve planirane potprojekte tijekom izgradnje i održavanja provoditi mjere kojima se sprječava unos i širenje invazivnih stranih biljnih i životinjskih vrsta.</p> <p>Sve potprojekte uređenja i regulacija bujica i drugih vodotoka u okviru ove projektne cjeline planirati tako da se osigura propusnost korita vodotoka i povezanost površinskog toka s podzemljem, a obale projektirati s blagom kosinom i uz korištenje prirodnih materijala kako bi manje životinje mogle izaći iz korita. Očuvati u što većoj mjeri prirodne obale, prirodnu strukturu i morfologiju korita te obalnu vegetaciju.</p> <p>Sanaciju i stabilizaciju obala ako je potrebna kod regulacije bujica i drugih vodotoka svesti na najmanji mogući obuhvat te izvoditi isključivo na već antropogeno modificiranim obalama i tamo gdje poplave izravno ugrožavaju naselja ili važnu infrastrukturu.</p> <p>Dinamiku izvođenja zahvata prilagoditi ekološkim zahtjevima ciljnih vrsta ptica POP unutar kojih se izvodi pojedini potprojekt (HR1000023 SZ Dalmacija i Pag, HR1000024 Ravni kotari, HR1000022 Velebit).</p> <p>Građevinskim radovima na području ekološke mreže u sklopu <b>potprojekta br. 223</b> ne smiju se oštećivati prirodna staništa muljevite i pješčane morske obale, mijenjati morfologija takve morske obale ili nasipavati građevnim materijalom.</p> <p><b>Potprojekt br. 6005</b> projektirati tako da se građevinski radovi, trajno zauzeće i trajne promjene prirodnih staništa (osobito travnjačkih) na području ekološke mreže HR2001325 Ninski stanovi – livade svedu na najmanji, odnosno nužan obuhvat. Obuhvat retencije planirati u području prirodnog plavljenja vodotoka te osigurati cjelogodišnji povoljan hidrološki režim nizvodno od retencije, pronos nanosa i naplavina. Očuvati u što većoj mjeri prirodne obale, prirodnu strukturu i morfologiju korita te vodenu i obalnu vegetaciju. Očuvati povoljne hidrološke prilike za ciljnu vrstu livadni procjepak i stanišni tip „6540 Submediteranski travnjaci sveze Molinio-Hordeion secalini“ unutar POVS HR2001325 Ninski stanovi – livade. Unutar POP HR1000024 Ravni kotari očuvati obalnu vegetaciju, osobito stara stabla topola uz vodotoke i/ili kanale kao potencijalna mjesta gniježđenja zlatovrane.</p>
		HR4000005 Privlaka – Ninski zaljev – Ljubački zaljev	-1	
		HR3000421 Solana Nin	0	
		HR3000176 Ninski zaljev	-1	
		HR1000024 Ravni kotari	-1	
		HR2001325 Ninski stanovi – livade	-1	
		HR1000022 Velebit	-1	
		HR5000022 Park prirode Velebit	-1	
11	Projekt zaštite od poplava na ravnokotarskim slivovima	HR10000025 Vransko jezero i Jasen	-1	<p><b>Svi potprojekti unutar projektne cjeline:</b></p> <p>Za sve planirane potprojekte tijekom izgradnje i održavanja provoditi mjere kojima se sprječava unos i širenje invazivnih stranih biljnih i životinjskih vrsta.</p> <p>Građevinske radove unutar područja ekološke mreže smanjiti na nužan obuhvat, uz što manje oštećivanje i trajno zauzeće prirodnih staništa, osobito obalne vegetacije i travnjačkih staništa. Unutar POP HR1000024 Ravni kotari očuvati obalnu vegetaciju, osobito stara stabla topola uz vodotoke i/ili kanale kao potencijalna mjesta gniježđenja zlatovrane.</p> <p>Radove na povremenim vodotocima (bujicama) provoditi u sušnom razdoblju kada je korito suho.</p> <p>Dinamiku izvođenja zahvata prilagoditi ekološkim zahtjevima ciljnih vrsta POP i POVS na čijem se prostoru izvode građevinski radovi.</p> <p>Sve potprojekte uređenja i regulacija bujica te rekonstrukcije kanala u okviru ove projektne cjeline planirati tako da se osigura propusnost korita vodotoka i povezanost površinskog toka s podzemljem, a obale projektirati s blagom kosinom i uz</p>
		HR5000025 Park prirode Vransko jezero	-1	
		HR1000024 Ravni kotari	-1	
		HR2001361 Ravni kotari	-1	
		HR2001366 Bokanjačko blato	-1	
		HR2001325 Ninski stanovi – livade	-1	
		HR1000023 SZ Dalmacija i Pag	-1	
		HR4000030 Novigradsko i Karinsko more	-1	

	HR2001316 Karišnica i Bijela	-1	<p>korištenje prirodnih materijala kako bi manje životinje mogle izaći iz korita. Očuvati u što većoj mjeri prirodne obale, prirodnu strukturu i morfologiju korita te obalnu vegetaciju.</p> <p>Sanaciju i stabilizaciju obala ako je potrebna kod regulacije bujica i drugih vodotoka svesti na najmanji mogući obuhvat te izvoditi isključivo na već antropogeno modificiranim obalama i tamo gdje poplave izravno ugrožavaju naselja ili važnu infrastrukturu.</p> <p>Građevinskim radovima na području ekološke mreže u sklopu <b>potprojekta br. 6003</b> ne smiju se oštećivati prirodna staništa muljevite i pješčane morske obale, mijenjati morfologija takve morske obale ili nasipavati građevnim materijalom, a obalni zid na Karišnici prilikom rekonstrukcije održati u postojećem obuhvatu.</p> <p><b>Potprojekt br. 6004</b> (rekonstrukcija odvodnog sustava Kličevica – Nadin – Polača — Vrana – more i GOK—a Nadinskog blata): Planirati rekonstrukciju odvodnog sustava bez pregrađivanja korita te očuvati prirodne obale, obalnu vegetaciju, strukturu dna i sastav supstrata. Radove izvoditi s pažnjom, odnosno dinamiku izvođenja radova planirati sukcesivno, da se ne utječe istovremeno na veće dionice vodotoka kako bi se umanjio negativan utjecaj na bjelonogog raka ako je prisutan u vidu zamućenja, promjena fizikalno-kemijskih značajki vodotoka te dostupnosti vode u kanalima gdje je rasprostranjen.</p> <p><b>Potprojekt br. 6102</b> (rekonstrukcija hidrotehničkog tunela Bokanjac): Tehničko rješenje rekonstrukcije tunela prilagoditi tako da se ne izgubi ili ne smanji povoljnost tunela kao staništa za porodiljnu koloniju velikog potkovnjaka. Dinamiku radova potrebno prilagoditi ciljnoj vrsti kako bi se izbjeglo uznemiravanje populacije. Potprojekt razvijati u suradnji sa stručnjakom za šišmiše.</p>
12 <b>Projekt zaštite od poplava na slivu Zrmanje i slivovima Ličkog platoa</b>	HR1000022 Velebit	--1	<b>Potprojekt br. 222, 225</b> Stabilizaciju obale svesti na najmanji mogući obuhvat (duljina, visina) te izvoditi isključivo na već antropogeno modificiranim obalama i tamo gdje poplave izravno ugrožavaju naselja ili važnu infrastrukturu.
	HR1000026 Krka i okolni plato	-1	Koristiti isključivo prirodne materijale zadržavajući propusnost dna korita i obale te očuvati povoljne hidrološke prilike za prirodna staništa u zaobalju.
	HR1000021 Lička krška polja	-1	Ako se planiraju, pragove projektirati tako da se ne prekine kontinuitet vodotoka te se na taj način spriječe uzvodne migracije vodenih životinja, pogotovo riba (izvesti ih u nizvodnom dijelu kaskadno, s blagim nagibom, uz korištenje prirodnih materijala, npr. kamen različite veličine).
	HR2000641 Zrmanja	-1	Primijeniti biotehnička rješenja gdje je moguće (duž cijele ili dijela dionice). Primijeniti tehnička i krajobrazna rješenja za povećanje raznolikosti staništa u koritu i na pokosu.
	HR2001268 Otuča	-1	Građevinske radove te trajno zauzeće i trajne promjene prirodnih staništa, osobito vodenih (prirodne obale i korito), svesti na najmanji mogući obuhvat. Pritom je potrebno sačuvati prirodnu riparijsku vegetaciju te ju obnoviti nakon izgradnje autohtonim drvenastim vrstama gdje je vegetacija oštećena ili uklonjena tijekom izgradnje. Očuvati vodenu vegetaciju stanišnog tipa 3260 Vodni tokovi s vegetacijom Ranunculion fluitantis i Callitriche-Batrachion.
	HR5000022 Park prirode Velebit	-1	Izvođenjem građevinskih radova ne smiju se oštećivati sedrene barijere (rijeka Zrmanja, potprojekt 222). Dinamiku izvođenja zahvata prilagoditi ekološkim zahtjevima ciljnih vrsta područja ekološke mreže u obuhvatu potprojekta.



				Tijekom izgradnje i održavanja vodnih građevina provoditi mjere kojima se sprječava unos i širenje invazivnih stranih biljnih i životinjskih vrsta.
13	Projekt zaštite od poplava na slivovima Like i Gacke	HR1000022 Velebit	-1	<p><b>Potprojekt br. 137, 154:</b></p> <p>Tehničke aspekte planiranih retencija i pratećih građevina planirati tako da se spriječi fragmentacija staništa za bjelonogog raka, odnosno omogućiti njihove uzvodno-nizvodne migracije. Projektirati retencije bez stepenica kojima bi se prekinula uzvodna migracija vodene faune.</p> <p>Obuhvat retencija planirati u području prirodnog plavljenja vodotoka te osigurati cjelogodišnji povoljan hidrološki režim nizvodno od retencije, pronos nanosa i naplavina.</p> <p>Građevinske radove, trajno zauzeće i trajne promjene prirodnih staništa, osobito šumskih, vodenih, obalnih te staništa vlažnih livada u zaobalju svesti na najmanji mogući obuhvat.</p> <p>Očuvati u što većoj mjeri prirodne obale, prirodnu strukturu i morfologiju korita te vodenu i obalnu vegetaciju, osobito vegetaciju hidrofilnih rubova visokih zeleni uz zahvatima obuhvaćene vodotoke.</p> <p>Dinamiku izvođenja zahvata prilagoditi ekološkim zahtjevima ciljnih vrsta na području HR1000022 Velebit i HR5000022 Park prirode Velebit (potprojekt 137, 154) te HR100021 Lička krška polja i HR2001012 Ličko polje (potprojekt 137).</p> <p>Tijekom građenja i održavanja provoditi mjere kojima se sprječava unos i širenje invazivnih stranih biljnih i životinjskih vrsta.</p>
		HR5000022 Park prirode Velebit	-1	
		HR1000021 Lička krška polja	-1	
		HR2001012 Ličko polje	-1	
		HR2000635 Gacko polje	-1	
14	Projekt zaštite od bujičnih poplava na područjima Kvarnerskog primorja i otoka Krka, Cresa i Lošinja	HR1000033 Kvarnerski otoci	-1	<p><b>Svi potprojekti unutar projektne cjeline:</b></p> <p>Za sve planirane potprojekte tijekom izgradnje i održavanja provoditi mjere kojima se sprječava unos i širenje invazivnih stranih biljnih i životinjskih vrsta.</p> <p>Obuhvat retencija planirati u području prirodnog plavljenja vodotoka (<b>potprojekti 143, 363</b>).</p> <p>Kod svih planiranih potprojekata građevinske radove, trajno zauzeće i trajne promjene prirodnih staništa na području ekološke mreže svesti na najmanji mogući obuhvat. Očuvati manja vodena tijela (lokve, bare i slična staništa), osobito lokve s karakterističnom vegetacijom za stanišni tip „3170* Mediteranske povremene lokve“.</p> <p>Očuvati u što većoj mjeri prirodne obale, prirodnu strukturu i morfologiju korita te obalnu vegetaciju vodotoka. Na dionicama gdje je nužna regulacija toka osigurati propusnost korita te projektirati obale kao kosine, s blagim nagibom i od prirodnih materijala kako iste ne bi stvarale efekt „zamke“ za manje životinje, osobito ciljne vrste gmazova. Kod svih zahvata uređenja vodotoka osigurati propusnost obala i dna te očuvati hidrološku povezanost podzemlja i površinskog toka.</p> <p>Dinamiku izvođenja svakog pojedinog zahvata prilagoditi ekološkim zahtjevima ciljnih vrsta područja ekološke mreže na čijem prostoru ili u čijoj se blizini planiraju radovi (ptice, šišmiši, gmazovi).</p> <p>Očuvati prirodna staništa morske obale.</p>
		HR2001357 Otok Krk	-1	
		HR2001359 Otok Rab	-1	
		HR2001358 Otok Cres	-1	
		HR2001275 Vrbnik	-1	
		HR4000029 Zaljev Soline -otok Krk	0	
15	Projekt zaštite od poplava na slivu Mirne	HR2000619 Mirna i šire područje Butonige	-1	<p><b>Svi potprojekti unutar projektne cjeline:</b></p> <p>Za sve planirane potprojekte tijekom izgradnje i održavanja provoditi mjere kojima se sprječava unos i širenje invazivnih stranih biljnih i životinjskih vrsta.</p> <p><b>Potprojekt br. 142, 148, 157, 158, 5006, 5007:</b></p> <p>Tehničke aspekte planiranih retencija i pratećih građevina te pregrada planirati tako da se spriječi fragmentacija staništa za bjelonogog raka i ciljne vrste riba, odnosno omogućiti njihove uzvodno-nizvodne migracije. Projektirati retencije bez</p>
		HR2001016 Kotli	-1	
		HR2000637 Motovunska šuma	-1 / +1	

				<p>stepenica kojima bi se prekinula uzvodna migracija navedenih vrsta.</p> <p>Obuhvat retencija planirati u području prirodnog plavljenja vodotoka te osigurati cjelogodišnji povoljan hidrološki režim nizvodno od retencije, pronos nanosa i naplavina.</p> <p>Građevinske radove, trajno zauzeće i trajne promjene prirodnih staništa, osobito šumskih, travnjačkih te vodenih i obalnih, svesti na najmanji mogući obuhvat.</p> <p>Očuvati u što većoj mjeri prirodne obale, prirodnu strukturu i morfologiju korita te obalnu vegetaciju.</p> <p>Dinamiku izvođenja zahvata prilagoditi ekološkim zahtjevima ciljnih vrsta na području HR2000619 Mirna i šire područje Butonige te HR2001016 Kotli.</p> <p><b>Potprojekt br. 5025 (restauracija rijeke Mirne):</b> Potprojekt restauracije Mirne planirati i projektirati u skladu s ciljevima očuvanja područja ekološke mreže HR2000619 Mirna i šire područje Butonige te HR2000637 Motovunska šuma. Kroz tehničke aspekte projekta osigurati minimalne hidrotehničke intervencije u budućnosti u obuhvatu projekta restauracije (dugoročnu samoodrživost prostora u obuhvatu projekta restauracije), prirodni hidrološki režim i dinamiku poplavlivanja tog prostora te poboljšanje hidromorfoloških značajki rijeke Mirne.</p>
16	Projekt zaštite od poplava na slivu Raše	HR2001365 Pazinština	-1	<p><b>Svi potprojekti unutar projektne cjeline:</b></p> <p>Za sve planirane potprojekte tijekom izgradnje i održavanja provoditi mjere kojima se sprječava unos i širenje invazivnih stranih biljnih i životinjskih vrsta.</p> <p><b>Potprojekt br. 150, 153</b></p> <p>Tehničke aspekte planiranih retencija i pratećih građevina planirati tako da se spriječi fragmentacija staništa za vodenu faunu, odnosno omogućiti njihove uzvodno-nizvodne migracije. Projektirati retencije bez stepenica kojima bi se prekinula uzvodna migracija vodenih vrsta.</p> <p>Obuhvat retencija planirati u području prirodnog plavljenja vodotoka te osigurati cjelogodišnji povoljan hidrološki režim nizvodno od retencije, pronos nanosa i naplavina.</p> <p>Građevinske radove, trajno zauzeće i trajne promjene prirodnih staništa, osobito šumskih i vodenih, svesti na najmanji mogući obuhvat. Očuvati manja vodena tijela (lokve, bare i slična staništa) u retencijskom prostoru.</p> <p>Očuvati u što većoj mjeri prirodne obale, prirodnu strukturu i morfologiju korita te obalnu vegetaciju vodotoka. Na dionicama gdje je nužna regulacija toka osigurati propusnost korita te projektirati obale kao kosine.</p> <p>Dinamiku izvođenja zahvata prilagoditi ekološkim zahtjevima ciljne vrste velikog vodenjaka kako bi se spriječilo uznemiravanje vrste.</p>
		HR3000432 Ušće Raše	-1	
17	Projekt zaštite od bujičnih poplava na zapadnoistarskom priobalju	NEMA	0	<p>Ne predlažu se mjere ublažavanja utjecaja za projektnu cjelinu 17 na strateškoj razini procjene utjecaja na ekološku mrežu.</p>
18	Projekt zaštite od poplava gornje Kupe	HR2000642 Kupa	-1	<p><b>Potprojekt br. 4021, 4020:</b></p> <p>Građevinske radove u koritu i uz obale Kupe svesti na najmanji mogući obuhvat, a projekte rekonstrukcije slapova planirati unutar sadašnjih gabarita.</p> <p>Održati istu visinu ili smanjiti visinu kote krune postojeće pregrade (rekonstrukcija slapa). Pregrade (slapove) projektirati tako da se ne prekine kontinuitet vodotoka te se na taj način spriječe uzvodno-nizvodne migracije vodenih životinja, pogotovo riba (izvesti ih u nizvodnom dijelu kaskadno, s blagim</p>
		HR2001372 Područje oko špilje Vrlovka	-1	

				<p>nagibom te uz korištenje prirodnih materijala, npr. kamen različite veličine).</p> <p>Planirati dinamiku izvođenja zahvata u skladu s ekološkim zahtjevima ciljnih vrsta POVS HR2000642 Kupa, osobito riba (izbjeci vrijeme mrijesta).</p> <p>Očuvati prirodnu obalnu vegetaciju.</p> <p>Za sve planirane potprojeke provoditi tijekom izgradnje i održavanja vodnih građevina mjere kojima se sprječava unos i širenje invazivnih stranih biljnih i životinjskih vrsta.</p>
19	<b>Projekt zaštite od poplava od Grada Ogulina</b>	HR2000592 Ogulinsko-plašćansko područje	-1	<p><b>Svi potprojekti unutar projektne cjeline:</b></p> <p>Za sve planirane potprojeke provoditi tijekom izgradnje i održavanja mjere kojima se sprječava unos i širenje invazivnih stranih biljnih i životinjskih vrsta.</p> <p><b>Potprojekt br. 4016:</b></p> <p>Građevinske radove na području ekološke mreže svesti na najmanji mogući obuhvat te izbjeći zauzeće ciljnih staništa i povoljnih staništa za ciljne vrste.</p> <p>Održati kontinuitet vodotoka i omogućiti prisutnim ciljnim vrstama uzvodno-nizvodne migracije ako su prisutne u vodotoku u obuhvatu potprojekta. Kod zahvata regulacije vodotoka očuvati prirodnost morfologije i strukture korita i obala. Očuvati riparijsku vegetaciju te ju obnoviti nakon izgradnje ako dođe do oštećenja.</p> <p>Očuvati hidrološku povezanost površinskog toka i podzemlja tako da se osigura propusnost korita.</p> <p>Dinamiku izvođenja zahvata prilagoditi ekološkim zahtjevima prisutnih ciljnih vrsta POVS HR2000592 Ogulinsko-plašćansko područje.</p>
20	<b>Projekt zaštite od poplava na slivu rijeke Kupe – karlovačko i sisačko područje</b>	HR1000001 Pokupski bazen	-1	<p>S obzirom da je za projektnu cjelinu proveden postupak PUO i GOPZEM, ne predlažu se mjere za ovu projektnu cjelinu, osim za <b>potprojekt 14: Izgradnja čvora Brodarci s popratnim nasipima na Kupi i Dobri u dvije etape izgradnje u cilju regulacije vodnog režima na području Karlovca:</b> Očuvati kontinuitet vodenog toka na pregradnim građevinama za ciljne vrste riba POVS HR2000642 Kupa i HR2001505 Korana nizvodno od Slunja, odnosno spriječiti fragmentaciju vodenih staništa i omogućiti uzvodno-nizvodne migracije riba (npr. funkcionalnom ribljom stazom).</p>
		HR2001335 Jastrebarski lugovi	-1	
		HR2000642 Kupa	-1	
		HR2001505 Korana nizvodno od Slunja	-1	
		HR2000593 Mrežnica – Tounjčica	-1	
		HR1000003 Turopolje	-1	
		HR2000415 Odransko polje	-1	
		HR2001311 Sava nizvodno od Hrušćice	-1	
21	<b>Projekt zaštite od poplava na slivu Korane</b>	HR2001505 Korana nizvodno od Slunja	-2?	<p><b>Svi potprojekti unutar projektne cjeline:</b></p> <p>Za sve planirane potprojeke tijekom izgradnje i održavanja provoditi mjere kojima se sprječava unos i širenje invazivnih stranih biljnih i životinjskih vrsta.</p> <p>Građevinske radove na području ekološke mreže svesti na najmanji mogući obuhvat te izbjeći zauzeće ciljnih staništa i povoljnih staništa za ciljne vrste. Očuvati u što većoj mjeri prirodne obale, prirodnu strukturu i morfologiju korita te obalnu vegetaciju. Dinamiku izvođenja zahvata prilagoditi ekološkim zahtjevima ciljnih vrsta riba POVS HR2001505 Korana nizvodno od Slunja.</p> <p><b>Potprojekti 4303, 4309:</b> Trase novih nasipa ako su planirani projektirati na što većoj udaljenosti od obale vodotoka (širok inundacijski pojas, uz zadržavanje prirodne dinamike plavljenja</p>
		HR2000596 Slunjčica	-1	

				<p>aluvijalnih šumskih, močvarnih, vlažnih staništa). Sanaciju i stabilizaciju obala svesti na najmanji mogući obuhvat te izvoditi isključivo na već antropogeno modificiranim obalama i tamo gdje poplave izravno ugrožavaju naselja ili važnu infrastrukturu. Primijeniti biotehnička rješenja gdje god je moguće. Kod gradnje obaloutvrda primijeniti tehnička i krajobrazna rješenja za povećanje raznolikosti staništa u koritu i na pokosu obaloutvrde.</p> <p><b>Potprojekt br. 4009 (Izgradnja akumulacije Lučica na Korani):</b> Od potprojekta u okviru provedbe Višegodišnjeg programa treba odustati u obuhvatu kako je planiran. Ako je potprojekt unutar ove projektne cjeline nužan za zaštitu od štetnog djelovanja voda treba pronaći drugo tehničko rješenje s istim učincima na postizanje cilja zaštite od štetnog djelovanja voda, ili potprojekt značajno izmijeniti kako bi se očuvao kontinuitet vodotoka, smanjilo područje utjecaja uzvodno i nizvodno od lokacije ispod značajnog, osobito fizikalno-kemijske značajke vodotoka te hidrološki režim, odnosno kojim bi se smanjio utjecaj na ciljne vrste i cjelovitost ekološke mreže.</p> <p><b>Potprojekt br. 4309:</b> Tehničkim rješenjem ne smiju se povećavati gabariti postojeće građevine (postojećeg potpornog zida).</p>
22	<b>Projekt zaštite od poplava na slivu Kupčine</b>	HR1000001 Pokupski bazen	-1	<p><b>Svi potprojekti unutar projektne cjeline:</b> Za sve planirane potprojekte provoditi preventivne mjere kojima se sprječava unos i širenje invazivnih stranih biljnih i životinjskih vrsta.</p> <p>Građevinske radove na području ekološke mreže svesti na najmanji mogući obuhvat te izbjeći zauzeće ciljnih staništa i povoljnih staništa za ciljne vrste.</p> <p>Sve potprojekte uređenja i regulacije vodotoka u okviru ove projektne cjeline planirati tako da se osigura propusnost korita vodotoka i povezanost površinskog toka s podzemljem, a obale projektirati s blagom kosinom i uz korištenje prirodnih materijala kako bi manje životinje mogle izaći iz korita.</p> <p>Očuvati u što većoj mjeri prirodne obale, prirodnu strukturu i morfologiju korita te obalnu vegetaciju.</p> <p>Stabilizaciju i sanaciju obale provoditi na području ekološke mreže samo iznimno, na što kraćim odsječcima, gdje poplave izravno ugrožavaju naselja i važnu infrastrukturu. Primijeniti biotehnička rješenja stabilizacije obala gdje je moguće. Kod gradnje obaloutvrda primijeniti tehnička i krajobrazna rješenja za povećanje raznolikosti staništa u koritu i na pokosu obaloutvrde.</p> <p>Dinamiku provedbe pojedinog zahvata planirati u skladu s ekološkim zahtjevima ciljnih životinjskih vrsta POVS HR2000586 Žumberak – Samoborsko gorje, HR1000001 Pokupski bazen, HR2000450 Ribnjaci Draganići, HR2001335 Jastrebarski lugovi.</p> <p><b>Potprojekt br.4024</b> Planirati isključivo retencije (umjesto akumulacija) na vodotocima na području ekološke mreže.</p> <p>Očuvati kontinuitet vodenih staništa vodotoka u POVS HR2000586 Žumberak – Samoborsko gorje. Tehničke aspekte planiranih retencija /akumulacija i pratećih građevina planirati tako da se spriječi fragmentacija staništa za vodene ciljne vrste, odnosno omogući njihove uzvodno-nizvodne migracije. Projektirati retencije i zahvate uređenja / regulacije vodotoka bez stepenica kojima bi se prekinula uzvodna migracija vodene faune, a kod akumulacija planirati riblje staze.</p>
		HR2001335 Jastrebarski lugovi	-1	
		HR2000450 Ribnjaci Draganići	-1	
		HR2000234 Draganička šuma – Ješevica 1	-1	
		HR2000586 Žumberak – Samoborsko gorje	-1	

				<p>Obuhvat retencija / akumulacija planirati u području prirodnog plavljenja vodotoka te osigurati cjelogodišnji povoljan hidrološki režim nizvodno od retencije ili akumulacije, pronos nanosa i naplavina, povoljne fizikalno-kemijske uvjete u vodi za vodene vrste.</p> <p>Građevinske radove, trajno zauzeće i trajne promjene prirodnih staništa, osobito šumskih, travnjačkih, vodenih, obalnih svesti na najmanji mogući obuhvat.</p> <p>Očuvati u što većoj mjeri prirodne obale, prirodnu strukturu i morfologiju korita te vodenu i obalnu vegetaciju, osobito vegetaciju hidrofilnih rubova visokih zeleni uz zahvatima obuhvaćene vodotoke.</p> <p><b>Potprojekt br.47</b></p> <p>Prilagoditi tehničke značajke projekta tako da se za cijelo vrijeme tijekom građenja te nakon građenja osigura povoljan hidrološki režim i dovoljna količina vode za očuvanje povoljnih staništa za ciljne vrste, odnosno povoljnih uvjeta za ciljne stanišne tipove POVS HR2000450 Ribnjaci Draganići i HR2000234 Draganička šuma – Ješevica 1.</p>
23	<b>Projekt zaštite od poplava rijeke Une</b>	HR1000004 Donja Posavina	-1	<p><b>Svi potprojekti unutar projektne cjeline:</b></p> <p>Ne predlažu se mjere ublažavanja utjecaja za projektnu cjelinu 23 na strateškoj razini procjene utjecaja na ekološku mrežu.</p>
		HR2000463 Dolina Une	-1	
		HR2001370 Područje oko Hrvatske Kostajnice	-1	
24	<b>Projekt zaštite od poplava na području Srednjeg posavlja</b>	HR1000004 Donja Posavina	-1	<p><b>Svi potprojekti unutar projektne cjeline:</b></p> <p>Za sve planirane potprojekte tijekom izgradnje i održavanja provoditi mjere kojima se sprječava unos i širenje invazivnih stranih biljnih i životinjskih vrsta.</p> <p>Rekonstrukcije i sanacije nasipa planirati i izvoditi u trasi postojećih nasipa, osim ako je promjena iste nužna radi zaštite od štetnog djelovanja voda.</p> <p>Trase novih nasipa planirati tako da se vrijedna ciljna staništa i staništa značajna za očuvanje ciljnih vrsta (poplavne i aluvijalne šume, vlažni travnjaci, vodena, vlažna i močvarna staništa) obuhvate inundacijskim prostorom omeđenim nasipom te da im se očuva povoljan vodni režim i prirodna dinamika plavljenja.</p> <p>Građevinske radove na području ekološke mreže svesti na najmanji mogući obuhvat te izbjeći zauzeće staništa aluvijalnih šuma, travnjačkih staništa (košanice) te vodenih (osobito prirodne obale) i močvarnih staništa. Planirati dinamiku izvođenja zahvata u skladu s ekološkim zahtjevima ciljnih vrsta na područjima ekološke mreže gdje se izvode građevinski radovi.</p> <p>Stabilizaciju obala rijeke Save utvrđivanjem obala planirati isključivo gdje je to nužno, na što kraćim dionicama i gdje ne postoji drugo hidrotehničko rješenje te izvesti u minimalnom obuhvatu (duljina, visina). Primijeniti druga tehnička rješenja za stabilizaciju obala, umjesto obaloutvrde, npr. pera, kamene deponije. Kod gradnje obaloutvrda primijeniti tehnička i krajobrazna rješenja za povećanje raznolikosti staništa u koritu i na pokosu obaloutvrde.</p> <p><b>Potprojekt br. 80:</b> Osigurati kontinuitet vodotoka za ciljne vrste riba pregrade na Sunji (Četvrtkovec). Prilagoditi tehničke aspekte projekta kako ne bi došlo do fragmentacije staništa i sprječavanja uzvodno-nizvodnih migracija riba.</p>
		HR1000003 Turopolje	-1	
		HR2001311 Sava nizvodno od Hrušćice	-1	
		HR2000416 Lonjsko polje	-1	
		HR2000420 Sunjsko polje	-1	
		HR2000415 Odransko polje	-1	
		HR2001506 Sava uzvodno od Zagreba	-1	

				<p><b>Potprojekt br. 4046: Kod projektiranja CS Prelošćica tehničkim mjerama osigurati da ne dolazi do stradavanja riba na crnoj stanici.</b></p> <p><b>Potprojekt br. 87:</b> Kroz tehničke aspekte projekta revitalizacije osigurati minimalne hidrotehničke intervencije u budućnosti u obuhvatu projekta revitalizacije (dugoročnu samoodrživost revitaliziranog prostora), prirodni vodni režim i prirodnu dinamiku poplavlivanja tog prostora te poboljšanje hidromorfološkog elemenata kakvoće vodotoka Save.</p> <p><b>Potprojekt 3010:</b> Kod projektiranja zahvata rekonstrukcija preljeva Jankomir osigurati povoljne hidrološke uvjete i vodni režim za ciljne vrste i ciljne stanišne tipove područja ekološke mreže nizvodno od Zagreba (HR1000003 Turapolje, HR1000004 Donja Posavina, HR2000415 Odransko polje, HR2000416 Lonjsko polje, HR2000420 Sunjsko polje).</p> <p><b>Potprojekt br. 3011:</b> Osigurati kontinuitet vodotoka za ciljne vrste riba POVS HR2001311 Sava nizvodno od Hrušćice i POVS HR2001506 Sava uzvodno od Zagreba. Prilagoditi tehničke aspekte projekta kako ne bi došlo do fragmentacije staništa i sprječavanja uzvodno-nizvodnih migracija riba. Radi ublažavanja kumulativnog utjecaja zahvata stabilizacije obala duž rijeke Save <b>izraditi Plan revitalizacije obalnih staništa duž rijeke Save.</b> Plan mora uključiti hidrotehnički aspekt (identifikacija rješenja kojima je moguće obnoviti prirodne procese erozije i zarastanja obale bez ugrožavanja naselja i ključne infrastrukture poplavama) i ekološki aspekt (usklađivanje s ciljevima očuvanja ekološke mreže) te definirati program monitoringa.</p>
25	Projekt zaštite od poplava na slivu Krapine	HR2000583 Medvednica	-1	<p><b>Potprojekt br. 114, 116</b></p> <p>Tehničke aspekte planiranih retencija i pratećih građevina planirati tako da se spriječi fragmentacija staništa za potočnog raka i potočnu mrežu, odnosno omogućiti njihove uzvodno-nizvodne migracije. Projektirati retencije bez stepenica kojima bi se prekinula uzvodna migracija navedenih vrsta. Obuhvat retencija planirati u području prirodnog plavljenja vodotoka te osigurati cjelogodišnji povoljan hidrološki režim nizvodno od retencije, pronos nanosa i naplavina. Građevinske radove, trajno zauzeće i trajne promjene prirodnih staništa, osobito šumskih i vodenih, svesti na najmanji mogući obuhvat. Očuvati u što većoj mjeri prirodne obale, prirodnu strukturu i morfologiju korita te obalnu vegetaciju, osobito vegetacije hidrofilnih rubova visokih zeleni uz zahvatima obuhvaćene potoke. Dinamiku izvođenja zahvata prilagoditi ekološkim zahtjevima ciljnih vrsta na području HR2000583 Medvednica. Tijekom građenja i održavanja provoditi mjere kojima se sprječava unos i širenje invazivnih stranih biljnih i životinjskih vrsta.</p>
26	Projekt zaštite od poplava samoborskim slivovima	HR2000586 Žumberak – Samoborsko gorje HR2001506 Sava uzvodno od Zagreba	-1  -1	<p><b>Potprojekt br. 111, 3004, 3005;</b></p> <p>Tehničke aspekte planiranih retencija i pratećih građevina te zahvata regulacije vodotoka planirati tako da se spriječi fragmentacija staništa za potočnog raka i potočnu mrežu, odnosno omogućiti njihove uzvodno-nizvodne migracije (bez vodnih stepenica). Obuhvat retencija planirati u području prirodnog plavljenja vodotoka te osigurati nizvodno od retencije cjelogodišnji povoljan hidrološki režim, pronos nanosa i naplavina.</p>

				<p>Građevinske radove, trajno zauzeće i trajne promjene prirodnih staništa, osobito šumskih, vodenih i travnjačkih, svesti na najmanji mogući obuhvat.</p> <p>Očuvati u što većoj mjeri prirodne obale, prirodnu strukturu i morfologiju korita te obalnu vegetaciju, osobito vegetacije hidrofilnih rubova visokih zeleni uz zahvatima obuhvaćene potoke. Očuvati drvenastu obalnu vegetaciju te ju obnoviti nakon izgradnje ako dođe do oštećenja.</p> <p>Dinamiku izvođenja zahvata prilagoditi ekološkim zahtjevima ciljnih vrsta na području HR2000586 Žumberak – Samoborsko gorje i HR2001506 Sava uzvodno od Zagreba.</p> <p>Provoditi mjere kojima se sprječava unos i širenje invazivnih stranih biljnih i životinjskih vrsta.</p>
27	<b>Projekt zaštite od poplava na slivu Sjeverno Zagrebačko prisavlje</b>	HR2000583 Medvednica (?)	0	<p>Ne predlažu se mjere ublažavanja utjecaja za projektnu cjelinu 27 na strateškoj razini procjene utjecaja na ekološku mrežu.</p>
28	<b>Projekt zaštite od poplava na slivovima Zeline i Lonje</b>	HR2001415 Lonja	-1	<p><b>Svi potprojekti unutar projektne cjeline:</b></p> <p>Za sve planirane potprojekte tijekom izgradnje i održavanja provoditi mjere kojima se sprječava unos i širenje invazivnih stranih biljnih i životinjskih vrsta.</p> <p><b>Potprojekt br. 110</b></p> <p>Planirati akumulaciju tako da se ne prekine kontinuitet vodotoka te omogućiti uzvodno-nizvodne migracije, prvenstveno riba. U slučaju da do toga dođe, planirati riblju stazu. Osigurati cjelogodišnji povoljan hidrološki režim nizvodno od akumulacije, odnosno ekološki prihvatljiv protok.</p>
29	<b>Projekt zaštite od poplava na slivovima Česma i Glogovnice</b>	HR1000009 Ribnjaci uz Česmu	-1	<p><b>Svi potprojekti unutar projektne cjeline:</b></p> <p>Za sve potprojekte u okviru projektne cjeline provoditi tijekom izgradnje i održavanja vodnih građevina mjere kojima se sprječava unos i širenje invazivnih stranih biljnih i životinjskih vrsta.</p> <p>Dinamiku i način izvođenja radova planirati u skladu sa životnim ciklusima i ekološkim zahtjevima ciljnih vrsta kako bi se umanjilo uznemiravanje ciljnih vrsta u kritičnim razdobljima životnog ciklusa. Građevinske radove na području ekološke mreže svesti na najmanji mogući obuhvat te izbjeći zauzeće šumskih, travnjačkih, vodenih, močvarnih staništa.</p> <p>Očuvati povoljne hidrološke prilike i vodni režim nizvodno i uzvodno od zahvata i u okolnom ekološki ovisnom području. Nizvodno od akumulacija u slivu Česme osigurati cjelogodišnji ekološki prihvatljiv protok i povoljne fizikalno-kemijske uvjete u Česmi za očuvanje populacije obične lisanke i ribljih vrsta, domadara obične lisanke te ciljnih vrsta riba.</p> <p><b>Potprojekti izgradnje akumulacija unutar POP HR1000008 Bilogora i Kalničko gorje i/ili POVS HR2001281 Bilogora:</b></p> <p>Planirati retenciju umjesto akumulacije kako ne bi došlo do trajnog gubitka većih površina povoljnih staništa za ciljne vrste i ciljnih stanišnih tipova unutar područja ekološke mreže.</p> <p><b>Potprojekt br. 57 (uređenje Česme):</b> Održati kontinuitet vodotoka i omogućiti prisutnim ciljnim vrstama uzvodno-nizvodne migracije. Očuvati prirodnu dinamiku plavljenja i povoljne hidrološke uvjete u staništu za ciljne vrste i ciljna staništa na području ekološke mreže HR1000009 Ribnjaci uz Česmu i HR2000440 Ribnjaci Siščani i Blatinica. Trase novih nasipa projektirati na što većoj udaljenosti od obale vodotoka (širok inundacijski pojas, uz zadržavanje prirodne dinamike plavljenja aluvijalnih šumskih, močvarnih, vlažnih staništa). Kod zahvata regulacije vodotoka očuvati prirodnost morfologije i strukture korita i obala. Obale vodotoka urediti s blagim</p>
		HR20011323 Česma – šume	-1	
		HR2000440 Ribnjaci Saščani i Blatinica	-1	
		HR2001243 Rijeka Česma	-1	
		HR2001208 Bilogora	-1	
		HR1000008 Bilogora i Kalničko gorje	-1	
		HR200120 Livade uz potok Injaticu	-2?	

				<p>kosinama te od prirodnih materijala. Očuvati obalnu vegetaciju te ju obnoviti nakon izgradnje ako dođe do oštećenja. Očuvati hidrološku povezanost površinskog toka i podzemlja tako da se osigura propusnost korita. Sanaciju i stabilizaciju korita vodotoka izvoditi samo iznimno, na kraćim odsječcima, na antropogeno izmijenjenim obalama, u naselju radi zaštite od poplava ljudi i važne infrastrukture. Koristiti biotehnička rješenja gdje je god moguće.</p> <p><b>Potprojekt br. 4057 (akumulacija Kreševine):</b> Zbog potencijalno značajnog utjecaja na POVS HR2001220 Livade uz potok Injaticu treba značajno izmijeniti projekt te revidirati potrebu za izgradnjom akumulacije na toj lokaciji. Prednost dati retenciji u svrhu zadržavanja voda u slivu te obuhvat retencije planirati na način da ne dođe do značajnog trajnog gubitka ciljnog stanišnog tipa i povoljnih staništa za ciljnu vrstu leptira, odnosno do trajne promjene hidroloških uvjeta potrebnih za održanje istih. Ako to nije moguće ni nakon provedene zakonom propisane procedure, planirani potprojekt ne može se provesti.</p>
30	<b>Projekt zaštite od poplava na slivovima Ilove i Pakre</b>	HR2001216 Ilova	-1	<p><b>Svi potprojekti unutar projektne cjeline:</b></p> <p>Za sve planirane potprojekte provoditi tijekom izgradnje i održavanja mjere kojima se sprječava unos i širenje invazivnih stranih biljnih i životinjskih vrsta.</p> <p>Dinamiku i način izvođenja radova planirati u skladu sa životnim ciklusima i ekološkim zahtjevima ciljnih vrsta kako bi se umanjilo uznemiravanje ciljnih vrsta u kritičnim razdobljima životnog ciklusa. Građevinske radove na području ekološke mreže svesti na najmanji mogući obuhvat te izbjeći zauzeće šumskih, travnjačkih, vodenih, močvarnih staništa.</p> <p>Očuvati povoljne hidrološke prilike i vodni režim nizvodno i uzvodno od zahvata i u okolnom ekološki ovisnom području.</p> <p><b>Potprojekt 37 (retencija Miletinac):</b> Nizvodno od retencije treba osigurati cjelogodišnji ekološki prihvatljiv protok za ciljne vrste POVS HR2001216 Ilova te očuvati hidrološke uvjete potrebne za ciljni stanišni tip POVS HR2001293 Livade oko Grubišnog polja. Branu planirati bez vodne stepenice kako bi se omogućile uzvodne migracije ribljih vrsta.</p> <p><b>Potprojekt br. 48 (regulacija Bijele):</b> Održati kontinuitet vodotoka i omogućiti prisutnim ribljim vrstama uzvodno-nizvodne migracije. Kod zahvata regulacije vodotoka očuvati prirodnost morfologije i strukture korita i obala. Obale vodotoka urediti s blagim kosinama te od prirodnih materijala. Očuvati obalnu vegetaciju te ju obnoviti nakon izgradnje ako dođe do oštećenja. Očuvati hidrološku povezanost površinskog toka i podzemlja tako da se osigura propusnost korita. Sanaciju i stabilizaciju korita vodotoka izvoditi samo iznimno, na kraćim odsječcima, na antropogeno izmijenjenim obalama, u naselju radi zaštite od poplava ljudi i važne infrastrukture. Koristiti biotehnička rješenja gdje je god moguće.</p>
		HR2001293 Livade kod Grubišnog polja	-1	
		HR1000010 Poilovlje s ribnjacima	-1	
		HR2001330 Pakra i Bijela	-1	
31	<b>Projekt zaštite od poplava na slivovima Šumetlice i Crnca</b>	NEMA	0	<p>Ne predlažu se mjere ublažavanja utjecaja za projektnu cjelinu 31 na strateškoj razini procjene utjecaja na ekološku mrežu.</p>
32	<b>Projekt zaštite od poplava rijeke Save na dionici od Nove Gradiške do Račinovaca</b>	HR2001311 Sava nizvodno od Hrušćice	-1	<p><b>Svi potprojekti unutar projektne cjeline:</b></p> <p>Za sve planirane potprojekte tijekom izgradnje i održavanja provoditi mjere kojima se sprječava unos i širenje invazivnih stranih biljnih i životinjskih vrsta.</p> <p><b>Potprojekt br. 68</b></p> <p>Građevinske radove na području ekološke mreže svesti na najmanji mogući obuhvat te izbjeći zauzeće staništa aluvijalnih</p>
		HR2001288 Pričac – Lužani	-1	
		HR2001289 Davor – livade	-1	



		HR2001379 Vlakanac – Radinje	-1	šuma, travnjačkih staništa (košalice), vodenih staništa u koritu rijeke i uz obale (osobito: ciljni stanišni tip 3270 Rijeke s muljevitim obalama obraslim s <i>Chenopodium</i> rubri p.p. i <i>Bidens</i> p.p.) Obuhvat obaloutvrde (duljina, visina) smanjiti u najvećoj mogućoj mjeri, odnosno obalu stabilizirati samo na već antropogeno modificiranim obalama, gdje je neophodno za zaštitu naselja i važne infrastrukture te nema drugog tehničkog rješenja (npr. pera, kamene deponije i dr.). Primijeniti tehnička i krajobrazna rješenja za povećanje raznolikosti staništa u koritu i na pokosu obaloutvrde. Pozajmišta materijala za gradnju odrediti izvan korita rijeke i inundacijskog pojasa. Osigurati povoljne hidrološke prilike i vodni režim nizvodno od zahvata i u okolnom ekološki ovisnom području. Dinamiku provedbe zahvata planirati u skladu s ekološkim zahtjevima ciljnih životinjskih vrsta, osobito ciljnih vrsta riba.
		HR2001326 Jelas polje s ribnjacima	-1	
		HR2000426 Dvorina	-1	
		HR2000427 Gajna	-1	
		HR2001414 Spačvanski bazen	-1	
		HR2001415 Spačva JZ	-1	
		HR1000005 Jelas polje	-1	
		HR1000006 Spačvanski bazen	-1	
33	Projekt zaštite od poplava na slivu Orljava	HR1000040 Papuk (granično)	0	<p><b>Svi potprojekti unutar projektne cjeline:</b> Za sve planirane potprojekte tijekom izgradnje i održavanja provoditi mjere kojima se sprječava unos i širenje invazivnih stranih biljnih i životinjskih vrsta.</p> <p>Građevinske radove na području ekološke mreže svesti na najmanji mogući obuhvat te izbjeći zauzeće prirodnih staništa. Očuvati u što većoj mjeri prirodne obale, prirodnu strukturu i morfologiju korita te obalnu vegetaciju. Osigurati kontinuitet vodenog toka i omogućiti uzvodne migracije za ribe i vodene beskralješnjake.</p> <p>Osigurati povoljne hidrološke prilike i vodni režim nizvodno od zahvata i u okolnom ekološki ovisnom području.</p> <p>Dinamiku provedbe zahvata na području ekološke mreže planirati u skladu s ekološkim zahtjevima ciljnih životinjskih vrsta, osobito ciljnih vrsta riba.</p> <p>Regulacije vodotoka u okviru ove projektne cjeline planirati na način da se osigura propusnost korita vodotoka i povezanost površinskog toka s okolnim područjem, a obale projektirati s blagom kosinom i uz korištenje prirodnih materijala.</p> <p>Stabilizaciju i sanaciju obale provoditi na području ekološke mreže samo iznimno, na što kraćim odsječcima, gdje poplave izravno ugrožavaju naselja i važnu infrastrukturu. Primijeniti biotehnička rješenja stabilizacije obala gdje je moguće.</p> <p><b>Potprojekt br. 16</b> Lokaciju brane i obuhvat potprojekta planirati izvan područja ekološke mreže, odnosno značajno izmijeniti tehničko rješenje. Ako to nije moguće ni nakon provedene zakonom propisane procedure, planirani potprojekt ne može se provesti.</p> <p>Osigurati kontinuitet vodenog toka za vodene vrste, osobito ciljne vrste POVS HR2001329 Potoci oko Papuka (potočna mrena, potočni rak) te ribe, domadare obične lisanke.</p> <p>Nizvodno od akumulacije osigurati cjelogodišnji ekološki prihvatljiv protok, povoljne fizikalno-kemijske značajke vode za ciljne vrste POVS HR2001329 Potoci oko Papuka i riblje vrste, domadare obične lisanke. Nizvodno od akumulacije očuvati povoljan hidrološki režim za vlažna i močvarna staništa kiseličinog vatrenog plavca i močvarnu riđu unutar POVS HR2001286 Orljavac.</p> <p><b>Potprojekt br. 4321</b> Tehničke aspekte planirane retencije i pratećih građevina planirati na način da se spriječi fragmentacija staništa za riblje vrste, odnosno omogućiti njihove uzvodno-nizvodne migracije (bez vodne stepenice). Obuhvat retencije planirati u području</p>
		HR2000580 Papuk (granično)	0	
		HR2001385 Orljava	-1	
		HR2001286 Orljavac	-2?	
		HR2001329 Potoci oko Papuka	-2?	

				<p>prirodnog plavljenja vodotoka te osigurati nizvodno od retencije cjelogodišnji povoljan hidrološki režim, pronos nanosa i naplavina.</p> <p><b>Potprojekt br. 4320</b></p> <p>Građevinske radove, trajno zauzeće i trajne promjene prirodnih staništa, osobito šumskih i vodenih, svesti na najmanji mogući obuhvat. Očuvati u što većoj mjeri prirodne obale, prirodnu strukturu i morfologiju korita te obalnu vegetaciju. Ako je moguće, regulacijske radove provoditi bez izgadne vodne stepenice, odnosno bez prekida kontinuiteta vodenog toka. U protivnom, prikladnim tehničkim rješenjem omogućiti uzvodne migracije riba.</p> <p>Tijekom građenja i održavanja provoditi mjere kojima se sprječava unos i širenje invazivnih stranih biljnih i životinjskih vrsta.</p>
34	Projekt zaštite od poplava na području Brodske Posavine	HR2001328 Londža, Glogovica, Breznica	-1	<p><b>Svi potprojekti unutar projektne cjeline:</b></p> <p>Za sve planirane potprojekte tijekom izgradnje i održavanja provoditi mjere kojima se sprječava unos i širenje invazivnih stranih biljnih i životinjskih vrsta.</p> <p><b>Potprojekt br. 8:</b></p> <p>Tehničke aspekte planirane retencije i pratećih građevina planirati tako da se spriječi fragmentacija staništa za vodenu faunu. Projektirati retenciju bez vodne stepenice kojom bi se prekinula uzvodna migracija životinja, osobito riba.</p> <p>Osigurati cjelogodišnji povoljan hidrološki režim nizvodno od retencije, pronos nanosa i naplavina.</p> <p>Građevinske radove, trajno zauzeće i trajne promjene prirodnih staništa na najmanji mogući obuhvat. Gdje je prisutna očuvati prirodnu obalnu i vodenu vegetaciju, prirodnu strukturu i morfologiju korita.</p> <p>Dinamiku provedbe zahvata planirati u skladu s ekološkim zahtjevima ciljnih životinjskih vrsta POVS HR2001328 Londža, Glogovica, Breznica te ribljih vrsta, domadara obične lisanke.</p>
35	Projekt zaštite od poplava na području slivova Biđa i Bosuta	HR2001311 Sava nizvodno od Hrušćice	-1	<p>Za sve planirane potprojekte tijekom izgradnje i održavanja provoditi mjere kojima se sprječava unos i širenje invazivnih stranih biljnih i životinjskih vrsta.</p>
		HR2001328 Londža, Glogovica, Breznica	-2?	<p><b>Potprojekt br. 49:</b></p> <p>Lokaciju brane i obuhvat potprojekta (akumulacijskog prostora) planirati izvan područja ekološke mreže HR2001328 Londža, Glogovica, Breznica. Ako to nije moguće, a obična lisanka je rasprostranjena u dijelu vodotoka u obuhvatu akumulacijskog prostora (u okolici zahvata) uspostaviti slične uvjete bitne za opstanak vrste. Ako je moguće ugrožavanje populacije vidre, omogućiti kretanje vidre duž toka.</p> <p>Osigurati kontinuitet vodenog toka za vodene vrste, osobito riblje vrste domadare obične lisanke.</p> <p>Nizvodno od akumulacije potrebno treba cjelogodišnji ekološki prihvatljiv protok, povoljne fizikalno-kemijske značajke vode za običnu lisanku i riblje vrste, domadare obične lisanke te povoljan hidrološki režim prirodnih staništa u zaobalju.</p> <p>Održati kontinuitet staništa, omogućiti uzvodno-nizvodne migracije (ribe značajne za očuvanje populacije lisanke).</p> <p>Treba značajno izmijeniti tehničko rješenje ili razraditi drugačija tehnička rješenja kako bi se izbjegao značajan samostalan i kumulativan utjecaj. Ako to nije moguće ni nakon provedene zakonom propisane procedure, planirani potprojekt ne može se provesti.</p> <p>Za <b>potprojekt 61</b> osigurati tehničke mjere na projektnoj razini kako bi se spriječilo stradanje ciljnih vrsta riba POVS HR2001311 Sava nizvodno od Hrušćice na ulazu u crpnu</p>

				stanicu, a građevinske radove, trajno zauzeće prirodnih staništa, osobito šumskih svesti na najmanji mogući obuhvat.
36	<b>Projekt zaštite od poplava rijeke Drave od slovenske granice do Pitomače</b>	HR5000014 Gornji tok Drave	-1/+1	<p><b>Svi potprojekti unutar projektne cjeline:</b>            Za sve planirane potprojekte provoditi mjere kojima se sprječava unos i širenje invazivnih stranih biljnih i životinjskih vrsta.</p> <p><b>Potprojekt br. 279, 303, 1004, 1005, 1006, 264, 267:</b>            Rekonstrukcije i sanacije nasipa planirati i izvoditi u trasi postojećih nasipa, osim ako je promjena iste nužna radi zaštite od štetnog djelovanja voda.</p> <p>Trase novih nasipa i nužne promjene trase postojećih nasipa planirati tako da se vrijedna ciljna staništa i staništa značajna za očuvanje ciljnih vrsta (poplavne i aluvijalne šume, vlažni travnjaci, vodena, vlažna i močvarna staništa) obuhvate inundacijskim prostorom omeđenim nasipom te da im se očuva povoljan vodni režim i prirodna dinamika poplavlivanja.</p> <p>Građevinske radove i građevinski pojas na području ekološke mreže svesti na najmanji mogući obuhvat te izbjeći zauzeće staništa aluvijalnih šuma, travnjačkih staništa (košarice) te vodenih i močvarnih staništa, osobito: 91E0* Aluvijalne šume (<i>Alno-Padion</i>, <i>Alnion incanae</i>, <i>Salicion albae</i>), 6510 Nizinske košarice (<i>Alopecurus pratensis</i>, <i>Sanguisorba officinalis</i>), 3270 Rijeke s muljevitim obalama obraslim s <i>Chenopodium rubri</i> p.p. i <i>Bidentium</i> p.p, 3150 Prirodne eutrofne vode s vegetacijom <i>Hydrocharition</i> ili <i>Magnopotamion</i>, 91F0 Poplavne miješane šume <i>Quercus robur</i>, <i>Ulmus laevis</i>, <i>Ulmus minor</i>, <i>Fraxinus excelsior</i> ili <i>Fraxinus angustifolia</i>, 3130 Amfibijska staništa <i>Isoëto-Nanojuncetea</i>.</p> <p><b>Potprojekt br. 254, 1104:</b>            Kroz tehničke aspekte projekta revitalizacije osigurati minimalne hidrotehničke intervencije u budućnosti u obuhvatu projekta revitalizacije (dugoročnu samoodrživost revitaliziranog prostora), prirodni vodni režim i prirodnu dinamiku poplavlivanja tog prostora te poboljšanje hidromorfološkog elemenata kakvoće vodotoka Drave.</p>
		HR1000014 Gornji tok Drave	-1/+1	
		HR2001307 Dravske akumulacije	-1	
		HR1000013 Dravske akumulacije	-1	
37	<b>Projekt zaštite od poplava rijeke Drave od Pitomače do ušća u Dunav</b>	HR1000015 Srednji tok Drave	-1	<p>Za sve potprojekte u okviru projektne cjeline provoditi tijekom izgradnje i održavanja vodnih građevina mjere kojima se sprječava unos i širenje invazivnih stranih biljnih i životinjskih vrsta.</p> <p>Građevinske radove na području ekološke mreže svesti na najmanji mogući obuhvat te izbjeći zauzeće staništa aluvijalnih šuma, travnjačkih staništa (košarice) te vodenih i močvarnih staništa.</p> <p><b>Rekonstrukcije i sanacije nasipa</b> planirati i izvoditi u trasi postojećih nasipa, osim ako je promjena iste nužna radi zaštite od štetnog djelovanja voda.</p> <p><b>Trase novih nasipa</b> planirati tako da se vrijedna ciljna staništa i staništa značajna za očuvanje ciljnih vrsta (poplavne i aluvijalne šume, vlažni travnjaci, vodena, vlažna i močvarna staništa) obuhvate inundacijskim prostorom omeđenim nasipom te da im se očuva povoljan vodni režim i prirodna dinamika poplavlivanja.</p> <p><b>Stabilizaciju i sanaciju obala i izgradnju obaloutvrda</b> provoditi samo iznimno, na što kraćim odsječcima obale te na antropogeno izmijenjenim obalama, gdje je to neophodno radi zaštite ljudi i važno infrastrukture od poplava. Primijeniti biotehnička rješenja gdje je moguće. Obuhvate obaloutvrda (duljina, visina) smanjiti u najvećoj mogućoj mjeri te ih graditi samo na lokacijama gdje je to nužno i nema drugog tehničkog rješenja (pera, kamene deponije i dr.). Kod gradnje obaloutvrda</p>
		HR5000015 Srednji tok Drave	-1	
		HR1000016 Podunavlje i donje Podravlje	-2?	
		HR2001308 Donji tok Drave	-2?	

				<p>primijeniti tehnička i krajobrazna rješenja za povećanje raznolikosti staništa u koritu i na pokosu obaloutvrde.</p> <p>Kroz tehničke aspekte projekta revitalizacije osigurati minimalne hidrotehničke intervencije u budućnosti u obuhvatu projekta revitalizacije (dugoročnu samoodrživost revitaliziranog prostora), prirodni vodni režim i prirodnu dinamiku poplavlivanja tog prostora te poboljšanje hidromorfološkog elemenata kakvoće vodotoka Drave.</p> <p>Osigurati povoljne hidrološke prilike i vodni režim nizvodno od zahvata i u okolnom ekološki ovisnom području.</p> <p><b>Potprojekt br. 345 (sanacija desne obale Drave na lokaciji Nehaj):</b> Treba značajno izmijeniti tehničko rješenje na način da se izbjegne stabilizacija (sanacija) obale na lokacijama povoljnim za gniježđenje vodomara i bregunice uz obale Drave. Ako to nije moguće ni nakon provedene zakonom propisane procedure, planirani potprojekt ne može se provesti. Ako je cilj projekta revitalizacija i poboljšanje hidromorfoloških značajki rijeke, tehničko rješenje treba projektirati u skladu s ciljevima očuvanja POP HR1000016 Podunavlje i donje Podravlje te POVS HR2001308 Donji tok Drave.</p> <p><b>Potprojekt br. 2109 - Izgradnja višenamjenskog hidrotehničkog sustava Osijek:</b> S obzirom na značajan utjecaj ovog potprojekta na ciljeve očuvanja i cjelovitost područja ekološke mreže, ako je isti neophodan za ostvarenje ciljeva Višegodišnjeg programa i djelotvornu zaštitu od štetnog djelovanja voda u okviru projektne cjeline 37, razraditi druga tehnička rješenja s manjim potencijalnim utjecajem na ekološku mrežu kojima bi zadovoljile potrebe za koristima u vidu zaštite od štetnog djelovanja voda koje bi bile ostvarene izvedbom VHS Osijek. Ako to nije moguće ni nakon provedene zakonom propisane procedure, planirani potprojekt ne može se provesti.</p>
38	Projekt zaštite od poplava rijeke Mure	POVS HR2000364 Mura	-1	<p><b>Svi potprojekti unutar projektne cjeline:</b></p> <p>Za sve planirane potprojekte tijekom izgradnje i održavanja provoditi mjere kojima se sprječava unos i širenje invazivnih stranih biljnih i životinjskih vrsta.</p> <p><b>Potprojekt br. 252, 1101, 1107:</b></p> <p>Rekonstrukcije i sanacije nasipa planirati i izvoditi u trasi postojećih nasipa, osim ako je promjena iste nužna radi zaštite od štetnog djelovanja voda. Ako je promjena trase postojećeg nasipa nužna, tada ju treba planirati tako da se vrijedna ciljna staništa i staništa značajna za očuvanje ciljnih vrsta (poplavne i aluvijalne šume, vlažni travnjaci, vodena, vlažna i močvarna staništa) obuhvate inundacijskim prostorom omeđenim nasipom te da im se očuva povoljan vodni režim i prirodna dinamika poplavlivanja.</p> <p>Građevinske radove na području ekološke mreže svesti na najmanji mogući obuhvat te izbjeci zauzeće staništa aluvijalnih šuma, travnjačkih staništa (košarice) te vodenih i močvarnih staništa.</p>
		POVS HR5000014 Gornji tok Drave	-1	
		POP HR1000014 Gornji tok Drave	-1	
39	Projekt zaštite od poplava na slivu Bednje	HR2001408 Livade uz Bednju I	-2?	<p><b>Svi potprojekti unutar projektne cjeline:</b></p> <p>Za sve potprojekte u okviru projektne cjeline provoditi tijekom izgradnje i održavanja vodnih građevina mjere kojima se sprječava unos i širenje invazivnih stranih biljnih i životinjskih vrsta.</p> <p><b>Potprojekt br. 287:</b></p> <p>Revidirati potrebu za izgradnjom akumulacije. Ako nije nužan za zaštitu od štetnog djelovanja voda, odustati od provedbe potprojekta.</p>
		HR1000008 Bilogora i Kalničko gorje	-1	
		HR1000014 Gornji tok Drave	-1	
		HR5000015 Gornji tok Drave	-1	

		HR2001410 Livade uz Bednju III	-1	Razraditi druga tehnička rješenja u svrhu ostvarenja cilja zaštite od štetnog djelovanja voda (izgradnja retencije, promjena lokacije akumulacije (izvan područja ekološke mreže) ili značajno smanjenje obuhvata akumulacijskog prostora. Ako to nije moguće ni nakon provedene zakonom propisane procedure, planirani potprojekt ne može se provesti. <b>Potprojekt br. 289:</b> Građevinske radove, trajno zauzeće i trajne promjene prirodnih staništa, osobito šumskih, vodenih (korito i obale vodotoka) te travnjačkih, svesti na najmanji mogući obuhvat. Tehničke aspekte retencije na vodotoku Očura i pratećih građevina planirati tako da se izbjegne trajni gubitak povoljnih šumskih, travnjačkih, vodenih i vlažnih staništa za ciljne vrste područja ekološke mreže POVS HR2001115 Strahinjčica. Obuhvat retencije planirati u području prirodnog plavljenja vodotoka te osigurati cjelogodišnji povoljan hidrološki režim nizvodno od retencije. Dinamiku izvođenja zahvata prilagoditi ekološkim zahtjevima ciljnih vrsta područja ekološke mreže u obuhvatu potprojekta.
		HR200115 Strahinjčica (?)	0	
40	Projekt zaštite od poplava na slivu Trnave	POVS HR2001304 Mačkovec – ribnjak	0	<b>Svi potprojekti unutar projektne cjeline:</b> Za sve planirane potprojekte tijekom izgradnje i održavanja provoditi mjere kojima se sprječava unos i širenje invazivnih stranih biljnih i životinjskih vrsta. <b>Potprojekt br. 283:</b> Planirati obuhvat zahvata i građevinskog pojasa na način da izbjegne oštećivanje ili trajni gubitak amfibijskih vodenih staništa stanišnog tipa „3130 Amfibijska staništa Isoeto-Nanojuncetea“. Uređenjem vodotoka ne smije doći do promjene hidroloških uvjeta u obuhvatu ribnjaka Mačkovec. <b>Potprojekt br. 1103:</b> Građevinske radove na području ekološke mreže svesti na najmanji mogući obuhvat te izbjeći zauzeće staništa aluvijalnih šuma, travnjačkih staništa (košarice) te vodenih i močvarnih staništa. Trase novih nasipa planirati tako da se vrijedna ciljna staništa i staništa značajna za očuvanje ciljnih vrsta uz vodotok (poplavne i aluvijalne šume, vlažni travnjaci, vodena, vlažna i močvarna staništa) obuhvate inundacijskim prostorom omeđenim nasipom te da im se očuva povoljan vodni režim i prirodna dinamika poplavlivanja.
		POVS HR2001307 Dravske akumulacije	-1	
		POP HR1000013 Dravske akumulacije	-1	
41	Projekt zaštite od poplava na slivu Bistre	HR1000008 Bilogora i Kalničko gorje	-1	<b>Svi potprojekti unutar projektne cjeline:</b> Za sve potprojekte u okviru projektne cjeline provoditi tijekom izgradnje i održavanja vodnih građevina mjere kojima se sprječava unos i širenje invazivnih stranih biljnih i životinjskih vrsta. <b>Potprojekti br. 253, 268, 269, 273, 274, 304, 1105:</b> Građevinske radove na području ekološke mreže svesti na najmanji mogući obuhvat te izbjeći zauzeće i trajni gubitak vrijednih staništa za ciljne vrste ptica, osobito šumskih, travnjačkih, vodenih i močvarnih staništa. Zadržati hidrološke uvjete koji podržavaju vodena, vlažna i močvarna staništa u obuhvatu planiranih retencija i obuhvatu uređenja vodotoka na području ekološke mreže. Kod zahvata uređenja vodotoka i izgradnje retencija očuvati u što većoj mjeri prirodne obale, prirodnu strukturu i morfologiju korita te obalnu vegetaciju. Obalnu vegetaciju i oštećena staništa obnoviti sadnjom autohtonih drvenastih vrsta koje prirodno rastu uz vodotoke.

				<p>Obuhvat retencija planirati u području prirodnog plavljenja vodotoka te osigurati cjelogodišnji povoljan hidrološki režim nizvodno od retencije.</p> <p>Dinamiku izvođenja radova i održavanja svih vodnih građevina na području ekološke mreže uskladiti s razdobljem gniježdenja ciljnih vrsta ptica područja HR1000008 Bilogora i Kalničko gorje kako bi se izbjeglo njihovo uznemiravanje.</p>
42	Projekt zaštite od poplava na slivu Županijskog kanala	HR1000014 Gornji tok Drave	-1	<p><b>Svi potprojekti unutar projektne cjeline:</b></p> <p>Za sve potprojekte u okviru projektne cjeline provoditi tijekom izgradnje i održavanja vodnih građevina mjere kojima se sprječava unos i širenje invazivnih stranih biljnih i životinjskih vrsta.</p> <p>Dinamiku i način izvođenja radova planirati u skladu sa životnim ciklusima i ekološkim zahtjevima ciljnih vrsta kako bi se umanjilo uznemiravanje ciljnih vrsta (osobito ribe, ptice, vodozemci) u kritičnim razdobljima životnog ciklusa.</p> <p>Građevinske radove na području ekološke mreže svesti na najmanji mogući obuhvat te izbjeći zauzeće staništa aluvijalnih šuma, travnjačkih staništa (košarice) te močvarnih i vodenih staništa.</p> <p>Očuvati hidrološku povezanost površinskog toka i podzemlja tako da se osigura propusnost korita.</p> <p>Održati kontinuitet vodotoka i omogućiti prisutnim ciljnim vrstama uzvodno-nizvodne migracije ako su prisutne u vodotoku u obuhvatu potprojekta.</p> <p>Kod zahvata regulacije vodotoka očuvati prirodnost morfologije i strukture korita i obala. Obale vodotoka urediti s blagim kosinama te od prirodnih materijala. Očuvati obalnu vegetaciju te ju obnoviti nakon izgradnje ako dođe do oštećenja.</p> <p>Sanaciju i stabilizaciju korita vodotoka izvoditi samo iznimno, na kraćim odsječcima, na antropogeno izmijenjenim obalama, u naselju radi zaštite od poplava ljudi i važne infrastrukture. Koristiti biotehnička rješenja gdje je god moguće.</p> <p>Očuvati povoljne hidrološke prilike i vodni režim nizvodno i uzvodno od zahvata i u okolnom ekološki ovisnom području.</p> <p>Za zadržavanje vode u slivu prednost dati izgradnji retencija umjesto akumulacija (potprojekti 2022, 2026, 2027)</p>
		HR5000014 Gornji tok Drave	-1	
		HR1000008 Bilogora i Kalničko gorje	-1	
		HR2001281 Bilogora	-1	
		HR1000015 Srednji tok Drave	-1	
		HR5000015 Srednji tok Drave	-1	
		HR2001006 Županijski kanal (Gornje Bazje – Zidina)	-1	
43	Projekt zaštite od poplava na slivovima Karašice i Vučice	HR1000011 Ribnjaci Grudnjak i Našice	-1	<p><b>Svi potprojekti unutar projektne cjeline:</b></p> <p>Za sve potprojekte u okviru projektne cjeline provoditi tijekom izgradnje i održavanja vodnih građevina mjere kojima se sprječava unos i širenje invazivnih stranih biljnih i životinjskih vrsta.</p> <p>Dinamiku i način izvođenja radova prilagoditi životnim ciklusima i ekološkim zahtjevima ciljnih vrsta na području ekološke mreže gdje se planiraju radovi.</p> <p>Građevinske radove svesti na najmanji mogući obuhvat te izbjeći trajno zauzeće staništa aluvijalnih šuma, travnjačkih staništa (košarice) te močvarnih i vodenih staništa na području ekološke mreže.</p> <p><b>Potprojekt br. 316:</b> Rekonstrukcije i sanacije nasipa planirati i izvoditi u trasi postojećih nasipa, osim ako je promjena iste nužna radi zaštite od štetnog djelovanja voda. Trase novih nasipa i nužne promjene trase postojećih nasipa planirati tako da se vrijedna ciljna staništa i staništa značajna za očuvanje ciljnih vrsta (poplavne i aluvijalne šume, vlažni travnjaci, vodena, vlažna i močvarna staništa) obuhvate inundacijskim prostorom omeđenim nasipom te da im se očuva povoljan vodni režim i prirodna dinamika poplavlivanja. Očuvati ciljni stanišni tip i podoljne hidrološke prilike POVS HR2000376 Petrijevcu. Ako je u slivu potrebna izgradnja građevine za</p>
		HR2001085 Ribnjak Grudnjak s okolnim šumskim kompleksom	-1	
		HR1000016 Podunavlje i donje Podravlje	-1	
		HR2001308 Donji tok Drave	-1	
		HR2000573 Petrijevcu	-1	
		HR2001329 Potoci oko Papuka	-1	

				<p>zadržavanje vode, prednost dati retenciji (umjesto akumulacije). Potprojekt projektirati ako je moguće bez pregradnih građevina u koritu, u suprotnom tehničkim rješenjem omogućiti uzvodne migracije vodenih životinja. U što većoj mjeri ostaviti prirodne obale vodotoka te očuvati obalnu vegetaciju.</p> <p><b>Potprojekt br. 2020:</b> Planirati retenciju umjesto akumulacije. Osigurati kontinuitet vodenog toka za vodene vrste, osobito ciljne vrste POVS HR2001329 Potoci oko Papuka (potočna mrena, potočni rak) te ribe, domadare obične lisanke. Nizvodno od retencije / akumulacije osigurati cjelogodišnji ekološki prihvatljiv protok, povoljne fizikalno-kemijske značajke vode za ciljne vrste POVS HR2001329 Potoci oko Papuka i riblje vrste, domadare obične lisanke, kao i pronos nanosa i naplavina.</p>
44	Projekt zaštite od poplava na slivu Vuke	HR2000372 Dunav-Vukovar	-1	<p><b>Svi potprojekti unutar projektne cjeline:</b></p> <p>Za sve potprojekte u okviru projektne cjeline provoditi tijekom izgradnje i održavanja vodnih građevina mjere kojima se sprječava unos i širenje invazivnih stranih biljnih i životinjskih vrsta.</p> <p>Građevinske radove na području ekološke mreže svesti na najmanji mogući obuhvat te izbjeći zauzeće i trajni gubitak vrijednih staništa za ciljne vrste ptica, osobito šumskih, travnjačkih, vodenih i močvarnih staništa.</p> <p><b>Potprojekti br. 360:</b> Dinamiku izvođenja potprojekta prilagoditi ekološkim zahtjevima ciljnih vrsta riba POVS HR2000372 Dunav – Vukovar. Kroz tehničko rješenje omogućiti uzvodne i nizvodne migracije riba na reguliranoj dionici Vuke. Kod zahvata uređenja vodotoka i izgradnje retencija očuvati u što većoj mjeri prirodne obale, prirodnu strukturu i morfologiju korita te obalnu vegetaciju. Obalnu vegetaciju i oštećena staništa sanirati sadnjom autohtonih drvenastih vrsta koje prirodno rastu uz vodotoke.</p>
		HR2001354 Područje oko jezera Borovik	-1	
45	Projekt zaštite od poplava rijeke Dunav	HR1000016 Podunavlje i donje Podravlje	-2?	<p><b>Svi potprojekti unutar projektne cjeline:</b></p> <p>Za sve potprojekte u okviru projektne cjeline provoditi tijekom izgradnje i održavanja vodnih građevina mjere kojima se sprječava unos i širenje invazivnih stranih biljnih i životinjskih vrsta.</p> <p>Građevinske radove na području ekološke mreže svesti na najmanji mogući obuhvat te izbjeći zauzeće staništa aluvijalnih šuma, travnjačkih staništa (košanice) te vodenih i močvarnih staništa.</p> <p><b>Rekonstrukcije i sanacije nasipa</b> planirati i izvoditi u trasi postojećih nasipa, osim ako je promjena iste nužna radi zaštite od štetnog djelovanja voda.</p> <p><b>Trase novih nasipa</b> planirati tako da se vrijedna ciljna staništa i staništa značajna za očuvanje ciljnih vrsta (poplavne i aluvijalne šume, vlažni travnjaci, vodena, vlažna i močvarna staništa) obuhvate inundacijskim prostorom omeđenim nasipom te da im se očuva povoljan vodni režim i prirodna dinamika poplavlivanja.</p> <p><b>Stabilizaciju i sanaciju obala i izgradnju obaloutvrda</b> provoditi samo iznimno, na što kraćim odsječcima obale te na antropogeno izmijenjenim obalama, gdje je to neophodno radi zaštite ljudi i važno infrastrukture od poplava. Obuhvate obaloutvrda (duljina, visina) smanjiti u najvećoj mogućoj mjeri te ih graditi samo na lokacijama gdje je to nužno i nema drugog tehničkog rješenja (pera, kamene deponije i dr.). Kod gradnje obaloutvrda primijeniti tehnička i krajobrazna rješenja za</p>
		HR2001309 Dunav S od Kopačkog rita	-1	
		HR2000372 Dunav-Vukovar	-2?	
		HR2000394 Kopački rit	-1	

				<p>povećanje raznolikosti staništa u koritu i na pokosu obaloutvrde.</p> <p>Kroz tehničke aspekte projekta revitalizacije osigurati minimalne hidrotehničke intervencije u budućnosti u obuhvatu projekta revitalizacije (dugoročnu samoodrživost revitaliziranog prostora), prirodni vodni režim i prirodnu dinamiku poplavlivanja tog prostora te poboljšanje hidromorfoloških značajki vodotoka Dunava.</p> <p>Osigurati povoljne hidrološke prilike i vodni režim nizvodno od zahvata i u okolnom ekološki ovisnom području.</p> <p><b>Potprojekt br. 331:</b> Treba značajno izmijeniti tehničko rješenje kako bi se izbjegao značajan samostalan i kumulativan utjecaj. Od dionice D projekta (rkm 1330+785 do rkm 1328+355) treba odustati u provedbi Višegodišnjeg programa u obuhvatu u kakvom je trenutno planirana. Razraditi druga tehnička rješenja kojima bi se osigurala zaštita od štetnog djelovanja voda na ovoj dionici Dunava. Ako to nije moguće ni nakon provedene zakonom propisane procedure, planirani potprojekt ne može se provesti.</p> <p><b>Potprojekt br. 2043:</b> Treba značajno izmijeniti tehničko rješenje kako bi se izbjegao značajan utjecaj na vodomara i bregunicu. Od potprojekta u okviru provedbe Višegodišnjeg programa treba odustati u obuhvatu u kakvom je trenutno planiran. Razraditi druga tehnička rješenja kojima bi se osigurala zaštita od štetnog djelovanja voda na ovoj dionici Dunava. Ako to nije moguće ni nakon provedene zakonom propisane procedure, planirani potprojekt ne može se provesti.</p>
46	<b>Projekt zaštite od poplava na području Baranje</b>	HR1000016 Podunavlje i donje Podravlje	-1/+1	<p><b>Svi potprojekti unutar projektne cjeline:</b></p> <p>Za sve potprojekte u okviru projektne cjeline provoditi tijekom izgradnje i održavanja vodnih građevina mjere kojima se sprječava unos i širenje invazivnih stranih biljnih i životinjskih vrsta.</p> <p>Rekonstrukcije postojećih vodnih građevina planirati i izvoditi u obuhvatu postojećih, osim ako je promjena iste nužna radi zaštite od štetnog djelovanja voda.</p> <p>Građevinske radove na području ekološke mreže svesti na najmanji mogući obuhvat te izbjeći zauzeće staništa aluvijalnih šuma, travnjačkih staništa (košanice) te vodenih i močvarnih staništa.</p> <p>Dinamiku izvođenja radova na području ekološke mreže planirati u skladu s ekološkim zahtjevima ciljnih životinjskih vrsta.</p> <p><b>Potprojekt br. 340, 361, 357:</b> Očuvati staništa subpanonskih stepskih travnjaka, 6240* i panonskih stepskih travnjaka na praporu, 6250* u POVS HR2001309 Dunav S od Kopačkog rita.</p> <p><b>Potprojekt br. 361:</b> (Uređenje vodnog režima Karašice u Baranji izgradnjom ustava): Očuvati povoljne hidrološke prilike i vodni režim nizvodno od zahvata i u okolnom ekološki ovisnom području te očuvati kontinuitet toka (omogućiti uzvodno kretanje vodenih životinja, osobito riba).</p> <p><b>Potprojekt br. 327:</b> Odgovarajućim tehničkim rješenjem spriječiti stradavanje riba u crnoj stanici Bakanka.</p> <p><b>Potprojekt br. 357 (Revitalizacija Topoljskog Dunavca):</b> Projekt revitalizacije planirati i projektirati u skladu s ciljevima očuvanja područja ekološke mreže POP HR1000016 Podunavlje i donje Podravlje i HR2001309 Dunav S od Kopačkog rita. Kroz tehničke aspekte projekta revitalizacije osigurati minimalne hidrotehničke intervencije u budućnosti u obuhvatu projekta revitalizacije (dugoročnu samoodrživost</p>
		HR2001309 Dunav S od Kopačkog rita	-1	
		HR2001308 Donji tok Drave	-1	
		HR2000394 Kopački rit	-1	



				revitaliziranog prostora), prirodni vodni režim i prirodnu dinamiku poplavlivanja tog prostora te poboljšanje hidromorfoloških značajki vodotoka Dunava.
47	Projekt zaštite od poplava na slivu Rječine	NEMA	0	Ne predlažu se mjere ublažavanja utjecaja za projektnu cjelinu 47 na strateškoj razini procjene utjecaja na ekološku mrežu.
48	Projekt zaštite od poplava na slivu Sutle	POVS HR2001070 Sutla	-1	<b>Potprojekt br. 115:</b> Očuvati prirodnost morfologije i strukture korita i obala. Utvrđivanje i stabilizaciju obala svesti na najmanji mogući obuhvat te izvoditi isključivo na već antropogeno modificiranim obalama i tamo gdje poplave izravno ugrožavaju naselja ili važnu infrastrukturu. Koristiti isključivo prirodne materijale zadržavajući propusnost dna i obale. Primijeniti biotehnička rješenja gdje je moguće, na dijelu ili na čitavoj dionici. Primijeniti tehnička i krajobrazna rješenja za povećanje raznolikosti staništa u koritu i na pokosu. Očuvati kontinuitet vodotoka i omogućiti vodenoj fauni uzvodno-nizvodne migracije. Građevinske radove te trajno zauzeće i trajne promjene prirodnih staništa, osobito vodenih (prirodne obale i korito), svesti na najmanji mogući obuhvat. Pritom je potrebno sačuvati prirodnu riparijsku vegetaciju te ju obnoviti nakon izgradnje autohtonim drvenastim vrstama gdje je vegetacija oštećena ili uklonjena tijekom izgradnje. Očuvati u što većoj mjeri vodenu vegetaciju ako je prisutna. Tijekom izgradnje i održavanja vodnih građevina provoditi mjere kojima se sprječava unos i širenje invazivnih stranih biljnih i životinjskih vrsta. Dinamiku izvođenja zahvata prilagoditi ekološkim zahtjevima prisutnih ciljnih vrsta POVS HR2001070 Sutla (planirati radove izvan razdoblja mrijesta ciljnih vrsta riba i riba domadara obične lisanke).
49	Projekt zaštite od poplava na slivu Plitvice	POVS HR2001307 Dravske akumulacije	-1	<b>Svi potprojekti unutar projektne cjeline:</b> Za sve planirane potprojekte provoditi mjere kojima se sprječava unos i širenje invazivnih stranih biljnih i životinjskih vrsta.
		POP HR1000013 Dravske akumulacije	-1	<b>Potprojekt br. 260, 263</b> Rekonstrukciju nasipa planirati i izvoditi u trasi postojećeg nasipa, osim ako je promjena iste nužna radi zaštite od štetnog djelovanja voda. Ako je promjena trase postojećeg nasipa nužna, tada ju treba planirati tako da se vrijedna ciljna staništa i staništa značajna za očuvanje ciljnih vrsta (poplavne i aluvijalne šume, vlažni travnjaci, vodena, vlažna i močvarna staništa) obuhvate inundacijskim prostorom omeđenim nasipom te im se očuva povoljan vodni režim i prirodna dinamika poplavlivanja. Građevinske radove na području ekološke mreže svesti na najmanji mogući obuhvat te izbjeći zauzeće staništa aluvijalnih šuma, travnjačkih staništa (košaniče) te močvarnih i vodenih staništa.
		POVS HR5000014 Gornji tok Drave	-1	
		POP HR1000014 Gornji tok Drave	-1	
50	Projekt zaštite od poplava na slivu Gline	NEMA	0	Ne predlažu se mjere ublažavanja utjecaja za projektnu cjelinu 50 na strateškoj razini procjene utjecaja na ekološku mrežu.
51	Projekt zaštite od poplava na slivu Petrinjčice	HR2000459 Petrinjčica	-1	<b>Potprojekt br. 4050</b> Građevinske radove, trajno zauzeće i trajne promjene prirodnih staništa, osobito šumskih i vodenih, svesti na najmanji mogući obuhvat. Tehničke aspekte retencije Petrinjčica i pratećih građevina planirati tako da se spriječi fragmentacija staništa za ciljne
		HR2001356 Zrinska gora	-1	

				<p>vrste riba (omogućue uzvodno-nizvodne migracije akvatičkih vrsta) te u najvećoj mjeri umanjiti gubitak povoljnih staništa za ciljne vrste područja HR2000459 Petrinjčica i HR2001356 Zrinska gora.</p> <p>Smještaj brane i pratećih građevina planirati tako da se izbjegne trajni gubitak prioritnog stanišnog tipa 91E0*Aluvijalne šume (Alno-Padion, Alnion incanae, Salicion albae).</p> <p>Obuhvat retencije planirati u području prirodnog plavljenja vodotoka te osigurati cjelogodišnji povoljan hidrološki režim, pronos nanosa i naplavina nizvodno od retencije.</p> <p>Dinamiku izvođenja zahvata prilagoditi ekološkim zahtjevima ciljnih vrsta područja ekološke mreže u obuhvatu potprojekta. Tijekom izgradnje i održavanja provoditi mjere kojima se sprječava unos i širenje invazivnih biljnih i životinjskih vrsta.</p>
52	Projekt zaštite od poplava na podunavskim slivovima nizvodno od Vukovara	HR2000372 Dunav – Vukovar HR2001501 Stepska staništa kod Opatovca HR2001088 Mala Dubrava – Vučedol	-1 0 0	<p><b>Svi potprojekti unutar projektne cjeline:</b></p> <p>Za sve potprojekte u okviru projektne cjeline provoditi tijekom izgradnje i održavanja vodnih građevina mjere kojima se sprječava unos i širenje invazivnih stranih biljnih i životinjskih vrsta.</p> <p><b>Potprojekti br. 325</b> Tijekom izvođenja građevinskih radova na rekonstrukciji odvodnog kanala akumulacije Opatovac ne smije doći do oštećivanja niti trajnog zauzeća ciljnog stanišnog tipa „6240* Subpanonski stepski travnjaci (Festucion valesiaca)“.</p> <p>Ako je potrebno radi planiranja prije početka radova konzultirati se sa stručnjakom (biolog – botaničar) radi utvrđivanja točnih lokacija površina pod stanišnim tipom.. Unutar POVS HR2001501 Stepska staništa kod Opatovca ograničiti radove isključivo na kanal i nužan građevinski pojas te provoditi radove tijekom niskih vodostaja.</p>
53	Projekt zaštite od poplava na slivu Kutinice	NEMA	0	Ne predlažu se mjere ublažavanja utjecaja za projektnu cjelinu 53 na strateškoj razini procjene utjecaja na ekološku mrežu.
54	Projekt zaštite od poplava na slivu Donje Dobre	NEMA	0	Ne predlažu se mjere ublažavanja utjecaja za projektnu cjelinu 54 na strateškoj razini procjene utjecaja na ekološku mrežu.
55	Projekt zaštite od poplava na slivu Pazinčice	HR2001017 Lipa (?)	0	<p><b>Potprojekt br. 146</b></p> <p>Obuhvat brane, pratećih građevina i regulacijskih radova u koritu i uz obale planirati izvan područja ekološke mreže HR2001017 Lipa.</p> <p>Obuhvat retencijskog prostora planirati u području prirodnog plavljenja vodotoka te osigurati povoljan cjelogodišnji hidrološki režim nizvodno od retencije.</p> <p>Građevinske radove, trajno zauzeće i trajne promjene prirodnih staništa, osobito šumskih, travnjačkih i vodenih, svesti na najmanji mogući obuhvat.</p> <p>Tijekom izgradnje i održavanja vodnih građevina provoditi mjere kojima se sprječava unos i širenje invazivnih stranih biljnih i životinjskih vrsta.</p>
56	Projekt zaštite od poplava na slivu Boljunčice	HR2001215 Boljunsko polje HR1000018 Učka i Čičarija	-1 -1	<p><b>Potprojekt br. 367, 368</b></p> <p>Građevinske radove na području ekološke mreže svesti na najmanji mogući obuhvat te izbjeći trajno zauzeće povoljnih staništa za ciljne vrste (korito i obale vodotoka s prirodnom morfologijom i strukturom, lokve i druge stajaće vodene površine, šume i šumski rubovi, riparijska i poplavna područja). Planirati dinamiku izvođenja zahvata u skladu s ekološkim zahtjevima ciljnih vrsta, osobito riba i vodozemaca te ptica (izvan razdoblja mrijesta, odnosno gniježdenja).</p>

				<p>Provoditi tijekom izgradnje i održavanja mjere kojima se sprječava unos i širenje invazivnih stranih biljnih i životinjskih vrsta.</p> <p>Kod razvoja potprojekta regulacije Boljunčice (potprojekt 367) održati kontinuitet vodotoka i omogućiti prisutnim ciljnim vrstama uzvodno-nizvodne migracije ako su prisutne u vodotoku u obuhvatu potprojekta, očuvati prirodnu morfologiju i strukturu korita i obala, hidrološku povezanost površinskog toka i podzemlja (osigurati propusnost korita) te očuvati riparijsku vegetaciju (obnoviti nakon izgradnje ako dođe do oštećenja).</p> <p>Prilikom razvoja potprojekta sanacije akumulacije Letaj (potprojekt 368) održati akumulacijski prostor u postojećem obuhvatu te (ako je izvedivo) na lokaciji brane odgovarajućim tehničkim zahvatom omogućiti uzvodno-nizvodne migracije vodene faune.</p>
57	Projekt zaštite od poplava na slivu Lokvarke	HR5000019 Gorski kotar i sjeverna Lika	-2?	Tijekom izgradnje i održavanja provoditi mjere kojima se sprječava unos i širenje invazivnih stranih biljnih i životinjskih vrsta.
		HR2001353 Lokve-Sunger-Fužine	-1	<b>Smanjiti obuhvat akumulacije Križ</b> i tehničkim rješenjima održati kontinuitet vodotoka ako se temeljem bioloških istraživanja utvrdi potencijalno značajan gubitak ciljnih stanišnih tipova, povoljnih staništa za ciljne vrste te fragmentacija staništa za ciljne vrste, osobito za potočnog raka. Planirati akumulaciju tako da se ne prekine kontinuitet vodotoka te se onemoguće longitudinalne migracije vodenih životinja. Osigurati cjelogodišnji povoljan hidrološki režim nizvodno od akumulacije, odnosno ekološki prihvatljiv protok. Prilagoditi dinamiku i način izvođenja zahvata da se smanji uznemiravanje ciljnih vrsta, osobito ptica, vodozemaca i šišmiša.
		HR1000019 Gorski kotar i sjeverna Lika	-1	Ako utjecaj nije moguće navedenim mjerama ublažiti do razine prihvatljivosti, revidirati potrebu za izgradnjom akumulacije u svrhu zaštite od štetnog djelovanja voda te razraditi varijantno ili alternativno rješenje (npr. mogućnost izgradnje retencije umjesto akumulacije) kojima bi se postigao cilj zaštite od poplava.
58	Projekt zaštite od poplava na slivu Mrežnice	HR2000593 Mrežnica-Tounjčica	-1	<p><b>Potprojekt br. 4306:</b></p> <p>Sanaciju obale (izgradnjom obaloutvrde) svesti na najmanji mogući obuhvat (duljina, visina) te izvoditi isključivo na već antropogeno modificiranim obalama i tamo gdje poplave izravno ugrožavaju naselja ili važnu infrastrukturu.</p> <p>Koristiti isključivo prirodne materijale zadržavajući propusnost dna i obale te očuvati povoljne hidrološke prilike za prirodna staništa u zaobalju.</p> <p>Primijeniti biotehnička rješenja gdje je moguće, na dijelu ili na čitavoj dionici. Primijeniti tehnička i krajobrazna rješenja za povećanje raznolikosti staništa u koritu i na pokosu.</p> <p>Građevinske radove te trajno zauzeće i trajne promjene prirodnih staništa, osobito vodenih (prirodne obale i korito), svesti na najmanji mogući obuhvat. Pritom je potrebno sačuvati prirodnu riparijsku vegetaciju te ju obnoviti nakon izgradnje autohtonim drvenastim vrstama gdje je vegetacija oštećena ili uklonjena tijekom izgradnje. Očuvati vodenu vegetaciju stanišnog tipa 3260 Vodni tokovi s vegetacijom Ranunculion fluitantis i Callitriche-Batrachion.</p> <p>Dinamiku izvođenja zahvata prilagoditi ekološkim zahtjevima ciljnih vrsta područja ekološke mreže u obuhvatu potprojekta.</p>

				Tijekom izgradnje i održavanja vodnih građevina provoditi mjere kojima se sprječava unos i širenje invazivnih stranih biljnih i životinjskih vrsta.
--	--	--	--	---

## Građevine za melioraciju

### Slivovi Drave i Dunava

#### Mjere ublažavanja prepoznatih utjecaja – sektor A

- Planirati tehničke aspekte melioracijskih građevina (zahvata vode) i sustava navodnjavanja na području ekološke mreže tako da se izbjegne izravan utjecaj građevinskih radova na ciljne stanišne tipove i na staništa značajna za očuvanje populacija ciljnih vrsta područja ekološke mreže.
- Očuvati vrijedna prirodna staništa uz poljoprivredne površine.
- Za sve planirane projekte provoditi tijekom izgradnje i održavanja mjere kojima se sprječava unos i širenje invazivnih stranih biljnih i životinjskih vrsta.
- Planirati obuhvat projekata tako da se kumulativno na području zahvata i nizvodno na rijeci Dravi te u starom toku Drave osigura povoljan vodni režim, odnosno ekološki prihvatljiv protok.
- Zahvat vode izvesti tako da se ne naruši ekološki prihvatljiv protok nizvodno od zahvata. Svi projekti navodnjavanja koji planiraju zahvat vode iz istog prirodnog površinskog izvora (vodotoka, jezera) trebaju biti razrađeni (odnosno projektirani) zajedno kako ne bi došlo do kumulativnog narušavanja ekološki prihvatljivog protoka (vodotoci), odnosno razine vode u akumulacijama na Dravi. U slučaju da se razrađuju u slijedu, svaki novi zahvat mora uzeti u obzir prije izvedene sustave navodnjavanje te njihovo zahvaćanje prilikom izrada izračuna raspoloživosti vode.
- Revidirati mogućnosti korištenja voda Drave za potrebe navodnjavanja u skladu s recentnim hidrološkim podacima, provesti odgovarajuća hidrološka istraživanja i analize te ako je potrebno izraditi studiju korištenja voda za navodnjavanje rijeke Drave.
- Tehničkim mjerama izbjeći stradavanje riba i vodozemaca u području zahvata vode na vodotocima, odnosno akumulacija (rijeka Drava, akumulacija HE Dubrava, Varaždinsko jezero, Ormoško jezero).
- Očuvati povoljan hidrološki režim i stanišne uvjete vodenih, močvarnih, šumskih i travnjačkih staništa područja ekološke mreže u obuhvatu zahvata vode i sustava navodnjavanja.

#### Mjere ublažavanja prepoznatih utjecaja – sektor B

- Planirati tehničke aspekte melioracijskih projekata i projekata navodnjavanja u području ekološke mreže tako da se izbjegne izravan utjecaj građevinskih radova na ciljne stanišne tipove i na staništa značajna za očuvanje populacija ciljnih vrsta.
- Očuvati vrijedna prirodna staništa uz poljoprivredne površine.
- Za sve planirane projekte provoditi tijekom izgradnje i održavanja mjere kojima se sprječava unos i širenje invazivnih stranih biljnih i životinjskih vrsta.
- Tehničkim mjerama izbjeći stradavanje riba i vodozemaca u području zahvata vode na vodotocima.
- Planirati obuhvat projekata tako da se kumulativno na području utjecaja zahvata vode na vodotocima (Drava, Karašica, Dunav) nizvodno i u ekološki ovisnom utjecajnom području osigura povoljan vodni režim, odnosno ekološki prihvatljiv protok. Svi projekti navodnjavanja koji planiraju zahvat vode iz istog prirodnog površinskog izvora (vodotoka, jezera) trebaju biti razrađeni (odnosno projektirani) zajedno kako ne bi došlo do kumulativnog narušavanja ekološki prihvatljivog protoka (vodotoci). U slučaju da se razrađuju u slijedu, svaki novi zahvat mora uzeti u obzir prije izvedene sustave navodnjavanje te njihovo zahvaćanje prilikom izrada izračuna raspoloživosti vode.
- Revidirati mogućnosti korištenja voda za potrebe navodnjavanja u skladu s aktualnim hidrološkim podacima. Ako je potrebno provesti odgovarajuća hidrološka istraživanja i analize te izraditi hidrološku studiju mogućnosti korištenja voda rijeke Dunav za navodnjavanje, odnosno revidirati studiju koja već postoji za rijeku Dravu

### **Mjere ublažavanja prepoznatih utjecaja – sektor C**

- Planirati tehničke aspekte melioracijskih građevina (zahvata vode) i sustava navodnjavanja tako da se izbjegne izravan utjecaj građevinskih radova na ciljne stanišne tipove i na staništa značajna za očuvanje populacija ciljnih vrsta područja ekološke mreže u obuhvatu zahvata vode i sustava navodnjavanja.
- Očuvati vrijedna prirodna staništa uz poljoprivredne površine.
- Za sve planirane projekte provoditi tijekom izgradnje i održavanja mjere kojima se sprječava unos i širenje invazivnih stranih biljnih i životinjskih vrsta.
- Tehničkim mjerama izbjeći stradavanje riba i vodozemaca u području zahvata vode na rijekama Savi i Kupi.
- Očuvati povoljan hidrološki režim i stanišne uvjete vodenih, močvarnih, šumskih i travnjačkih staništa područja ekološke mreže u obuhvatu zahvata vode i sustava navodnjavanja.
- Planirati obuhvat projekata tako da se kumulativno na području zahvata i nizvodno na rijeci Savi i na rijeci Kupi osigura povoljan vodni režim, osobito u sušnim razdobljima koja se vremenski poklapaju s razdobljem povećane potrebe za navodnjavanjem, odnosno osigurati ekološki prihvatljiv protok. U slučaju da se razrađuju u slijedu, svaki novi projekt navodnjavanja mora uzeti u obzir prije izvedene ili planirane sustave navodnjavanja te njihovo zahvaćanje prilikom izrada izračuna raspoloživosti vode. U tu svrhu predlaže se izraditi studiju utjecaja zahvata vode planiranih sustava za navodnjavanje na režim rijeke Save i rijeke Kupe.

### **Mjere ublažavanja prepoznatih utjecaja – sektor D**

- Planirati tehničke aspekte melioracijskih građevina (zahvata vode) i sustava navodnjavanja na području ekološke mreže tako da se izbjegne izravan utjecaj građevinskih radova na ciljne stanišne tipove i na staništa značajna za očuvanje populacija ciljnih vrsta područja ekološke mreže.
- Očuvati vrijedna prirodna staništa uz poljoprivredne površine.
- Za sve planirane projekte provoditi tijekom izgradnje i održavanja mjere kojima se sprječava unos i širenje invazivnih stranih biljnih i životinjskih vrsta.
- Nizvodno od akumulacije Londža (projekt br. 80, SN orljava-Londža) osigurati odgovarajući protok kako bi se osigurale povoljne hidrološke prilike u vodotoku i zaobalju za ciljnu vrstu običnu lisanku (POVS HR1001385 Orljava) te ciljni stanišni tip 6510 Nizinske košanice (*Alopecurus pratensis*, *Sanguisorba officinalis*) (POVS HR2001292 Livade kod Čaglina).
- Tehničkim mjerama izbjeći stradavanje riba i vodozemaca u području zahvata vode, osobito ciljnih vrsta područja HR2001311 Sava nizvodno od Hrušćice.
- Planirati obuhvat projekata tako da se kumulativno na području zahvata i nizvodno na rijeci Savi i drugim vodotocima te okolnim ekološki ovisnim područjima unutar ekološke mreže (Spačvanski bazen) osigura povoljan vodni režim, osobito u sušnim razdobljima, odnosno osigurati ekološki prihvatljiv protok vodotoka Save. U slučaju da se razrađuju u slijedu, svaki novi projekt navodnjavanja mora uzeti u obzir prije izvedene ili planirane sustave navodnjavanja te njihovo zahvaćanje prilikom izrada izračuna raspoloživosti vode.
- Revidirati mogućnosti korištenja voda u skladu s aktualnim hidrološkim podacima. Ako je potrebno provesti odgovarajuća hidrološka istraživanja i analize. Izraditi hidrološku studiju mogućnosti korištenja voda iz Save za sve postojeće i planirane sustave navodnjavanja.

### **Mjere ublažavanja prepoznatih utjecaja – sektor E**

- Planirati tehničke aspekte melioracijskih građevina (zahvata vode) i sustava navodnjavanja na području ekološke mreže tako da se izbjegne izravan utjecaj građevinskih radova na ciljne stanišne tipove i na staništa značajna za očuvanje populacija ciljnih vrsta područja ekološke mreže.
- Očuvati vrijedna prirodna staništa uz poljoprivredne površine.
- Za sve planirane projekte provoditi tijekom izgradnje i održavanja mjere kojima se sprječava unos i širenje invazivnih stranih biljnih i životinjskih vrsta. Osobito unutar POP HR1000033 Kvarnerski otoci i POVS HR2001357 Otok Krk spriječiti prenamjenu i trajno zauzeće prirodnih travnjaka (livade, pašnjaci), niskih šikara i makija, rubova šuma i šumskih čistina kao vrijednih staništa za ciljne vrste gmazova i ptica.
- Ako su mikroakumulacije planirane na vodotocima, razviti tehničko rješenje za akumulaciju na način da ne dođe do zauzeća povoljnih staništa za ciljne vrste u vodotoku te da se očuvaju prirodni vodotoci, kontinuitet vodenog toka, kao i povoljni hidrološki uvjeti nizvodno (POVS HR5000019 Gorski kotar i sjeverna Lika).
- Tehničkim mjerama izbjeći stradavanje ciljnih vrsta riba i vodozemaca u području zahvata vode na površinskim vodenim tijelima (Raša, Mirna, Boljunčica, akumulacija Letaj).
- Planirati obuhvat projekta tako da se na području zahvata vode na vodotocima (Mirna, Raša, Boljunčica, Ličanka i drugi lokalni vodotoci) i nizvodno osigura povoljan vodni režim, odnosno ekološki prihvatljiv protok, osobito u sušnim razdobljima koja se vremenski poklapaju s razdobljem povećane potrebe za navodnjavanjem.
- Svi projekti navodnjavanja koji planiraju zahvat vode iz istog prirodnog površinskog izvora (vodotoka, jezera) trebaju biti razrađeni (odnosno projektirani) zajedno kako ne bi došlo do kumulativnog narušavanja ekološki prihvatljivog protoka (vodotoci), odnosno razine vode u jezerima. U slučaju da se razrađuju u slijedu, svaki novi zahvat mora uzeti u obzir prije izvedene sustave navodnjavanje te njihovo zahvaćanje prilikom izrada izračuna raspoloživosti vode.
- Revidirati mogućnosti korištenja voda u skladu s aktualnim hidrološkim podacima. Ako je potrebno provesti odgovarajuća hidrološka i biološka istraživanja i analize.
- Obuhvat projekta br. 36 planirati izvan područja ekološke mreže HR2001486 Istra – Čepičko polje.
- Prilikom planiranja melioracijskih projekata br. 33, br. 38 i br. 44 osigurati cjelogodišnji ekološki prihvatljiv protok nizvodno od izvorišta Gradole.

### **Mjere ublažavanja prepoznatih utjecaja – sektor F**

- Planirati tehničke aspekte melioracijskih građevina (zahvata vode) i sustava navodnjavanja na području ekološke mreže tako da se izbjegne izravan utjecaj građevinskih radova na ciljne stanišne tipove i na staništa značajna za očuvanje populacija ciljnih vrsta područja ekološke mreže.
- Očuvati vrijedna prirodna staništa uz poljoprivredne površine.
- Za sve planirane projekte provoditi tijekom izgradnje i održavanja mjere kojima se sprječava unos i širenje invazivnih stranih biljnih i životinjskih vrsta. Osobito unutar POP HR1000024 Ravni kotari i POVS HR2001361 Ravni kotari spriječiti prenamjenu i trajno zauzeće prirodnih travnjaka (livade, pašnjaci) te mozaičnih staništa s visokim udjelom prirodne vegetacije.
- Tehničkim mjerama izbjeći stradavanje riba i vodozemaca u području zahvata vode na vodotocima.
- Planirati obuhvat projekata tako da se osigura povoljan vodni režim nizvodno od zahvata vode na vodotocima i u okolnom utjecajnom i ekološki ovisnom području, odnosno ekološki prihvatljiv protok.

- Svi projekti navodnjavanja koji planiraju zahvat vode iz istog prirodnog površinskog izvora (vodotoka, jezera) trebaju biti razrađeni (odnosno projektirani) zajedno kako ne bi došlo do kumulativnog narušavanja ekološki prihvatljivog protoka (vodotoci), odnosno razine vode u jezerima. U slučaju da se razrađuju u slijedu, svaki novi zahvat mora uzeti u obzir prije izvedene sustave navodnjavanje te njihovo zahvaćanje prilikom izrada izračuna raspoloživosti vode. Revidirati mogućnosti korištenja voda u skladu s aktualnim hidrološkim podacima. Ako je potrebno provesti odgovarajuća hidrološka istraživanja i analize.
- Planirati obuhvat projekta br. 114 (Imotsko-bekijsko polje) i korištenje voda na način da ne izmijeni hidrološki režim u podzemlju u slivnom području rijeke Vrljike, kao niti hidrološki režim površinskih vodnih tijela (Suvaja, Prološko blato, Vrljika) osobito u sušnim razdobljima. Očuvati prirodna vodena staništa uz obale i u koritu Vrljike. Izbjeći izravan utjecaj građevinskih radova na bočni kanal uz Vrljiku.
- Planirati obuhvat projekta br. 124 (SN Petrovo polje) i korištenje voda na način da ne izmijeni hidrološki režim u podzemlju slivnog područja rijeke Čikole, kao niti hidrološki režim površinskih vodnih tijela, osobito u sušnim razdobljima. Očuvati prirodna vodena staništa uz obale i u koritu Čikole te longitudinalnu nadzemnu i podzemnu povezanost toka Za projekt br. 124 planirati drugačije tehničko rješenje kojim će se osigurati potrebni uvjeti za očuvanje populacija ciljnih vrsta riba POVS HR2000919 Čikola. Ako to nije moguće niti nakon provedene zakonom propisane procedure, planirani projekt ne može se provesti.
- Zbog potencijalno značajnog utjecaja na ciljne vrste POP HR1000024 Ravni kotari i POVS HR2001366 Bokanjačko blato radi umanjenja utjecaja gubitka staništa značajno izmijeniti planirani projekt br. 167 (SN Bokanjac i SN Rašinovac), odnosno planirati drugačije tehničko rješenje na način da nema značajan utjecaj na ciljne vrste navedenih područja ekološke mreže. Ako to nije moguće niti nakon provedene zakonom propisane procedure, planirani projekt ne može se provesti.
- Planirati obuhvat projekta br. 110 (SN Sinjsko polje, Trnovača) i korištenje voda na način da ne izmijeni hidrološki režim u podzemlju u slivnom području rijeke Cetine, kao niti hidrološki režim površinskih vodnih tijela (rijeka Cetina) osobito u sušnim razdobljima. Očuvati prirodna vodena staništa uz obale i u koritu Cetine te staništa vlažnih travnjaka u Hrvatačkom polju.
- Očuvati odgovarajuće hidrološke uvjete u podzemlju s ciljem očuvanja stanišnog tipa 8330 Preplavljene ili dijelom preplavljene morske špilje (HR3000376 Stračinčica) (projekt br. 13, Vela Luka).

## 10.4 Program praćenja stanja okoliša

Zbog potencijalnog negativnog utjecaja gradnje pojedinih zahvata na hidrološki režim u nizinskim šumskim sastojinama ovisnih o istom, treba uspostaviti praćenje vodnih odnosa (razina i dinamike podzemne i poplavne vode) i zdravstvenog stanja i dinamike strukture sastojina za vodnogospodarske odjele za srednju i donju Savu (projektne područja 20, 24, 29 i 35), Muru i gornju Dravu (projektno područje 36) te Dunav i donju Dravu (projektno područje 37). Praćenje treba uspostaviti za one zahvate za koje se procjeni da mogu dovesti do promjena hidrološkog režima, u smislu izostanka poplava na područjima sa redovitim poplavama, snižavanja razina podzemne vode, prekomjernog zadržavanja vode u sastojinama i slično. Po završetku praćenja potrebno je izraditi izvješće te nastaviti sa daljnjim praćenjem ukoliko se ukaže potreba za tim.

U predloženi program praćenja provedbe pojedinih projekata Višegodišnjeg programa uključiti i praćenje provedbe mjera zaštite okoliša i ekološke mreže predloženih ovom strateškom studijom.

Za sustave navodnjavanja provoditi stalan monitoring zahvaćenih količina voda kako ne bi došlo do narušavanja ekološki prihvatljivog protoka u vodotocima, odnosno do neprihvatljivog sniženja razina podzemnih voda.





# 11 PRILOZI

## 11.1 Osnovne informacije

Tab. 11.1. Oznake i nazivi projektnih cjelina za projekte zaštite od štetnog djelovanja voda

Projektna cjelina	Naziv projektne cjeline
1	Projekt zaštite od bujičnih poplava na područjima Dubrovačkog primorja, poluotoka Pelješca i otoka Korčule, Mljeta i Lastova
2	Projekt zaštite od poplava na slivu Neretve
3	Projekt zaštite od poplava na slivu Vrgorskog polja
4	Projekt zaštite od poplava na slivu Imotsko – bekijškog polja
5	Projekt zaštite od bujičnih poplava na području makarskog primorja
6	Projekt zaštite od bujičnih poplava na područjima Srednjedalmatinskog primorja i otoka Brača, Hvara, Visa, Šolte i Čiova
7	Projekt zaštite od poplava na slivu Cetine
8	Projekt zaštite od poplava na slivu Krke
9	Projekt zaštite od bujičnih poplava na područjima Šibenskog primorja i šibenskih otoka
10	Projekt zaštite od bujičnih poplava na području Zadarskog primorja i zadarskih otoka
11	Projekt zaštite od poplava na ravnokotarskim slivovima
12	Projekt zaštite od poplava na slivu Zrmanje i slivovima Ličkog platoa
13	Projekt zaštite od poplava na slivovima Like i Gacke
14	Projekt zaštite od bujičnih poplava na područjima Kvarnerskog primorja i otoka Krka, Cresa i Lošinja
15	Projekt zaštite od poplava na slivu Mirne
16	Projekt zaštite od poplava na slivu Raše
17	Projekt zaštite od bujičnih poplava na zapadnoistarskom priobalju
18	Projekt zaštite od poplava na slivu Gornje Kupe
19	Projekt zaštite od poplava Grada Ogulina
20	Projekt zaštite od poplava na slivu rijeke Kupe - karlovačko i sisačko područje
21	Projekt zaštite od poplava na slivu Korane
22	Projekt zaštite od poplava na slivu Kupčine
23	Projekt zaštite od poplava rijeke Une
24	Projekt zaštite od poplava na području Srednjeg posavlja
25	Projekt zaštite od poplava na slivu Krapine
26	Projekt zaštite od poplava na samoborskim slivovima
27	Projekt zaštite od poplava na slivu Sjeverno Zagrebačko prisavlje
28	Projekt zaštite od poplava na slivovima Zeline i Lonje
29	Projekt zaštite od poplava na slivovima Česme i Glogovnice
30	Projekt zaštite od poplava na slivovima Ilove i Pakre
31	Projekt zaštite od poplava na slivovima Šumetlice i Cmca
32	Projekt zaštite od poplava rijeke Save na dionici od Nove gradiške do Račinovaca
33	Projekt zaštite od poplava na slivu Orjave
34	Projekt zaštite od poplava na području Brodske posavine
35	Projekt zaštite od poplava na području slivova Bida i Bosuta
36	Projekt zaštite od poplava rijeke Drave od slovenske granice do Pitomače
37	Projekt zaštite od poplava rijeke Drave od Pitomače do ušća u Dunav
38	Projekt zaštite od poplava rijeke Mure
39	Projekt zaštite od poplava na slivu Bednje
40	Projekt zaštite od poplava na slivu Tmave
41	Projekt zaštite od poplava na slivu Bistre
42	Projekt zaštite od poplava na slivu Županijskog kanala
43	Projekt zaštite od poplava na slivovima Karašice i Vučice
44	Projekt zaštite od poplava na slivu Vuke
45	Projekt zaštite od poplava rijeke Dunav
46	Projekt zaštite od poplava na području Baranje
47	Projekt zaštite od poplava na slivu Rječine

Projektna cjelina	Naziv projektne cjeline
48	Projekt zaštite od poplava na slivu Sutle
49	Projekt zaštite od poplava na slivu Plitvice
50	Projekt zaštite od poplava na slivu Gline
51	Projekt zaštite od poplava na slivu Petrinjčice
52	Projekt zaštite od poplava na podunavskim slivovima nizvodno od Vukovara
53	Projekt zaštite od poplava na slivu Kutinice
54	Projekt zaštite od poplava na slivu Donje Dobre
55	Projekt zaštite od poplava na slivu Pazinčice
56	Projekt zaštite od poplava na slivu Boljunčice
57	Projekt zaštite od poplava na slivu Lokvarke
58	Projekt zaštite od poplava na slivu Mrežnice

Tab. 11.2. Aktivnosti na projektima navodnjavanja u razdoblju 2004. - 2020.

SUSTAVI NAVODNJAVANJA (projektiranje i građenje ili samo projektiranje)		ha	Županija
REPUBLIKA HRVATSKA		<b>152.449</b>	
NACIONALNI PILOT PROJEKTI NAVODNJAVANJA		<b>8.455</b>	
1	NPPN Biđ - bosutsko polje - Dovodni melioracijski kanal za navodnjavanje Biđ - bosutskog polja	4.060	Vukovarsko - srijemska i Brodsko - posavska
	NPPN Biđ - bosutsko polje - Sustav navodnjavanja iz i oko DMKBBP		
2	NPPN Opatovac	705	Vukovarsko - srijemska
3	NPPN Kaštela - Trogir - Seget	896	Splitsko - dalmatinska
4	NPPN Donja Neretva - PS Opuzen - I etapa - Pregrada na r. Neretvi	1.887	Dubrovačko - neretvanska
	NPPN Donja Neretva - PS Opuzen - II etapa - Faza 1 - 5 (uključivo i sanacija)		Dubrovačko - neretvanska
	NPPN Donja Neretva - PS Opuzen - II etapa - PS Glog	312	Dubrovačko - neretvanska
	NPPN Donja Neretva - PS Koševo - Vrbovci	595	Dubrovačko - neretvanska
JAVNI SUSTAVI NAVODNJAVANJA		<b>143.994</b>	
1	SN Velika Ludina	453	Sisačko - moslavačka
2	SN Koljak (uključivo i sanacija)	520	Koprivničko - križevačka
3	SN Vrbničko polje	160	Primorsko - goranska
4	SN Bašćanska dolina	330	Primorsko - goranska
5	SN Brusani	13	Primorsko - goranska
6	SN Pavlomisir	44	Primorsko - goranska
7	SN Novljansko polje	350	Primorsko - goranska
8	SN Mrkopalj - Sunđer	63	Primorsko - goranska
9	SN Lič - I faza	120	Primorsko - goranska
	SN Lič - II faza	325	Primorsko - goranska
10	SN Malinska - Dubašnica	32	Primorsko - goranska
11	SN Novaljsko polje	120	Ličko - senjska
12	SN Kapinci - Vaška - I faza (uključivo i izgradnja mosta/ustave)	1.260	Virovitičko - podravska
	SN Kapinci - Vaška - II faza	568	Virovitičko - podravska
13	SN Novi Gradac - Detković	750	Virovitičko - podravska
14	SN Đolta - I faza	161	Virovitičko - podravska
	SN Đolta - II faza	230	Virovitičko - podravska
15	SN Lukač - I faza	447	Virovitičko - podravska
	SN Lukač - II faza	1.321	Virovitičko - podravska
16	SN Kaptol - I faza	106	Požeško - slavonska
	SN Kaptol - II faza	104	Požeško - slavonska
17	SN Ramanovci - Bektež - I faza	369	Požeško - slavonska
	SN Ramanovci - Bektež - II - IV faza	488	Požeško - slavonska
18	SN Orjlava - Londža - PS Orjlava (uključivo i izgradnja dijela I. etape akumulacije Londža)	923	Požeško - slavonska
	SN Orjlava - Londža - PS Londža	874	Požeško - slavonska
19	SN Venje - Hrnjevac	103	Požeško - slavonska
20	SN Pakrac - Lipik - I faza	263	Požeško - slavonska
	SN Pakrac - Lipik - II - IV faza	312	Požeško - slavonska
21	SN Orubica	326	Brodsko - posavska
22	SN Biđ	1.183	Brodsko - posavska
23	SN Jelas polje (Jasinje) - PS Slobodnica	1.855	Brodsko - posavska
	SN Jelas polje (Jasinje) - PS Oriovac	450	Brodsko - posavska
	SN Jelas polje (Jasinje) - 8 PS	5.899	Brodsko - posavska
24	SN Bašćica - I faza	350	Zadarska
	SN Bašćica - II faza	128	Zadarska
25	SN Lišansko polje - I. faza	232	Zadarska
	SN Lišansko polje - II. faza	168	Zadarska
26	SN Donja Bašćica	108	Zadarska
27	SN Vransko polje - Sanacija SN Jankolovica	403	Zadarska
	SN Vransko polje - I faza - PS Malo Blato	434	Zadarska
	SN Vransko polje - I faza - PS Gorčine	982	Zadarska
	SN Vransko polje - II faza	1.304	Zadarska
	SN Vransko polje - III faza	1.105	Zadarska

SUSTAVI NAVODNJAVANJA (projektiranje i građenje ili samo projektiranje)		ha	Županija
28	SN Skabrnja	296	Zadarska
29	SN Kulinsko - Korlatsko polje	500	Zadarska
30	SN Bokanjac - Rašinovac	470	Zadarska
31	SN Kolan	330	Zadarska
32	SN Poveljana	300	Zadarska
33	SN Zadarsko zaleđe	17.561	Zadarska
34	SN Gat - I faza	500	Osječko - baranjska
35	SN Gat - II faza	589	Osječko - baranjska
36	SN Baranja (uključivo područja Topolik i Mirkovac)	5.000	Osječko - baranjska
37	SN Puškaš (uključivo i sanacija)	916	Osječko - baranjska
38	SN Budimci - Krndija	565	Osječko - baranjska
39	SN Poljoprivredni institut Osijek (uključivo i sanacija)	212	Osječko - baranjska
40	SN Mala Šuma - Veliki Vrt	78	Osječko - baranjska
41	SN Dalj - I faza	877	Osječko - baranjska
	SN Dalj - II faza	2.570	Osječko - baranjska
42	SN Karašica I	40	Osječko - baranjska
43	SN Karašica - PS Kitišanci	1.198	Osječko - baranjska
	SN Karašica - PS Miholjac - Viljevo	682	Osječko - baranjska
	SN Karašica - PS Kapelna	1.216	Osječko - baranjska
	SN Karašica - PS Miholjački Poreč	490	Osječko - baranjska
44	SN Dravski rit - I faza	1.690	Osječko - baranjska
	SN Dravski rit - II faza	8.184	Osječko - baranjska
45	SN Marijanci	1.041	Osječko - baranjska
46	SN Baranjsko brdo	368	Osječko - baranjska
47	SN Koška - Lila	600	Osječko - baranjska
48	SN Donje Polje - Jadrtovac	297	Šibensko - kninska
49	SN Petrovo polje - I. faza	100	Šibensko - kninska
	SN Petrovo polje - II faza	2.472	Šibensko - kninska
50	SN Gaj	10	Šibensko - kninska
51	SN Promina	100	Šibensko - kninska
52	SN PŠŠ Vinkovci	52	Vukovarsko - srijemska
53	SN Borinci (sanacija)	700	Vukovarsko - srijemska
54	SN Grabovo - I faza (sanacija akumulacije i sustava)	535	Vukovarsko - srijemska
	SN Grabovo - II faza	653	Vukovarsko - srijemska
55	SN Blata - Cerna	500	Vukovarsko - srijemska
56	SN Sopot	704	Vukovarsko - srijemska
57	SN Ervenica	738	Vukovarsko - srijemska
58	SN Lipovac	820	Vukovarsko - srijemska
59	SN Kajiševac - I faza	320	Vukovarsko - srijemska
	SN Kajiševac - II faza	181	Vukovarsko - srijemska
60	SN Penave	1.000	Vukovarsko - srijemska
61	SN Tovarnik	1.747	Vukovarsko - srijemska
62	SN Negoslavci	411	Vukovarsko - srijemska
63	SN Đeletovci	179	Vukovarsko - srijemska
64	SN Sokolovac	182	Vukovarsko - srijemska
65	SN Pavlovac	171	Vukovarsko - srijemska
66	SN Berak	497	Vukovarsko - srijemska
67	SN Sinjsko polje (sanacija kanala)	530	Splitsko - dalmatinska
	SN Sinjsko polje - I faza - SN Tmovača	476	Splitsko - dalmatinska
	SN Sinjsko polje - II faza - 7 SN	3.260	Splitsko - dalmatinska
68	SN Imotsko - bekijsko polje - I faza (uključivo i sanacija kanala)	1.332	Splitsko - dalmatinska
	SN Imotsko - bekijsko polje - II faza	2.518	Splitsko - dalmatinska
69	SN Bunina	108	Splitsko - dalmatinska
70	SN Dol - Postira	150	Splitsko - dalmatinska
71	SN Vukušići	8	Splitsko - dalmatinska
72	SN Strmendolac	100	Splitsko - dalmatinska
73	SN Vrgorsko polje	2.000	Splitsko - dalmatinska

SUSTAVI NAVODNJAVANJA (projektiranje i građenje ili samo projektiranje)		ha	Županija
74	SN Rastok (sanacija kanala)	150	Splitsko - dalmatinska
75	SN Katuni	100	Splitsko - dalmatinska
76	SN Krban	50	Splitsko - dalmatinska
77	SN Valtura (uključivo i sanacija)	440	Istarska
78	SN Poreština - I faza - SN Červar Porat -Bašarinka	490	Istarska
	SN Poreština - II faza	3.120	Istarska
79	SN Bujština - I faza - SN Petrovija - I faza	513	Istarska
	SN Bujština - I faza - SN Petrovija - II faza	700	Istarska
	SN Bujština - II faza	16.587	Istarska
80	SN Labinština - I faza - SN Čepić polje	366	Istarska
	SN Labinština - II faza	4.024	Istarska
81	SN Rovinjština	3.949	Istarska
82	SN Pazinština	7.164	Istarska
83	SN Bužeština	2.076	Istarska
84	SN Župa Dubrovačka	312	Dubrovačko - neretvanska
85	SN Lumbarda - Donje Blato	100	Dubrovačko - neretvanska
86	SN Konavosko polje	1.500	Dubrovačko - neretvanska
87	SN Desne	100	Dubrovačko - neretvanska
88	SN Smokvica	175	Dubrovačko - neretvanska
89	SN Vrbovica - Kruševo	70	Dubrovačko - neretvanska
90	SN Čara	166	Dubrovačko - neretvanska
91	SN Stonsko polje	500	Dubrovačko - neretvanska
92	SN Bradat	91	Dubrovačko - neretvanska
93	SN Kuna polje	50	Dubrovačko - neretvanska
94	SN Raba - Stolovi - Komarna - I faza	330	Dubrovačko - neretvanska
	SN Raba -Stolovi -Komarna - II faza	50	Dubrovačko - neretvanska
95	SN Zažablje	40	Dubrovačko - neretvanska
96	SN Lastovo	420	Dubrovačko - neretvanska
97	SN Mijet - PS Babino polje	102	Dubrovačko - neretvanska
	SN Mijet - PS Blatsko polje	32	Dubrovačko - neretvanska
	SN Mijet - PS Propadi	16	Dubrovačko - neretvanska
98	SN Međimurje	250	Međimurska
99	SN Belica - I faza	337	Međimurska
	SN Belica - II faza	382	Međimurska
100	SN Prelog - Donji Kreljevec - PS Prelog	404	Međimurska
	SN Prelog - Donji Kreljevec - PS Donji Kraljevec	925	Međimurska
	SN Prelog - Donji Kreljevec - PS Goričan	404	Međimurska
101	SN Rugvica	621	Zagrebačka
102	SN Lupoglav	1.036	Zagrebačka
103	SN Lonjica	268	Zagrebačka
104	SN Dubrava	269	Zagrebačka
105	SN Pokušališta Agronomskog fakulteta	31	Grad Zagreb
106	SN Kapelica - Kaniška Iva	424	Bjelovarsko - bilogorska



## 11.2 Projekti zaštite od štetnog djelovanja voda

Tab. 11.3. Identificirani projekti zaštite od štetnog djelovanja voda na području Vodnogospodarskog odjela za Muru i gornju Dravu

R. br.	ID projekta	Vodnogospodarski odjel	Projektna cjelina	Područje malog sliva	Županija	Općina_Grad	Naziv projekta	Hidromorfološki tip	Investicijska vrijednost (s PDV-om)	Prioritet
1	244	za slivove Mure i gornje Drave	36	Plitvica- Bednja	VŽ	Cestica	Rekonstrukcija nasipa Virje Otok - Brezje (uz staro korito HE Formin, 3,7 km)	NASIP	26.000.000 kn	1
2	252	za slivove Mure i gornje Drave	38	Trnava	MŽ	Goričan	Rekonstrukcija uspornih nasipa uz Trnavu (6,4 km)	NASIP	45.000.000 kn	1
3	261	za slivove Mure i gornje Drave	36	Trnava	MŽ	Nedelišće	Rekonstrukcija nasipa Gornji Hrašćan, uz staro korito HE Varaždin (3,0 km)	NASIP	29.800.000 kn	1
4	247	za slivove Mure i gornje Drave	36	Trnava	MŽ	Nedelišće	Rekonstrukcija lijevoobalnog nasipa Puščine (3,5 km)	NASIP	25.000.000 kn	1
5	262	za slivove Mure i gornje Drave	39	Plitvica- Bednja	VŽ	Mali i Veliki Bukovec	Rekonstrukcija uspornog nasipa lijeve i desne obale rijeke Bednje od stac. 0+000 do 5+610	NASIP	32.500.000 kn	1
6	304	za slivove Mure i gornje Drave	41	Bistra	KKŽ	Rasinja	Uređenje vodotoka Gliboki u naselju Rasinja (29+420-32+000)	KORITO	6.500.000 kn	1
7	263	za slivove Mure i gornje Drave	49	Plitvica- Bednja	VŽ	Veliki Bukovec	Rekonstrukcija uspornog nasipa lijeve i desne obale rijeke Plitvice od stac. 0+000 do 3+030	NASIP	37.500.000 kn	1
8	1007	za slivove Mure i gornje Drave	49	Plitvica- Bednja	VŽ	Varaždin	Uređenje Plitvice od Varaždina do Gojanca (5 km)	NASIP, KORITO	6.500.000 kn	1
9	1019	za slivove Mure i gornje Drave	49	Plitvica- Bednja	VŽ	Varaždin, Trnovec Bartolovečki	Izgradnja zapadnog obodnog kanala naselja Trnovec Bartolovečki (2,5 km)	KORITO	2.000.000 kn	1
10	280	za slivove Mure i gornje Drave	41	Bistra	KKŽ	Novigrad Podravski	Uređenje vodotoka Komarnica od km 5+820 – 7+300	KORITO	1.600.000 kn	1
11	1102	za slivove Mure i gornje Drave	40	Trnava	MŽ	Čakovec	Izgradnja obodnog kanala naselja Pribislavec	KORITO	2.000.000 kn	1
12	1016	za slivove Mure i gornje Drave	40	Trnava	MŽ	Čakovec, Vratišinec	Uređenje Jalšovnice od Gornjeg Kraljevca do Novog Sela Rok (2,5 km)	KORITO	3.300.000 kn	1
13	1013	za slivove Mure i gornje Drave	39	Plitvica- Bednja	VŽ	Novi Marof	Uređenje Bednje uz istočnu obilaznicu Novog Marofa (4,5 km)	KORITO	6.500.000 kn	1
14	1015	za slivove Mure i gornje Drave	49	Plitvica- Bednja	VŽ	Martijanec	Uređenje bujičnih vodotoka na području općine Martijanec	KORITO	11.400.000 kn	1
15	1020	za slivove Mure i gornje Drave	49	Plitvica- Bednja	VŽ	Maruševac	Izgradnja lateralnog kanala odvodnje naselja Biljevec, Bikovec, Jurketinec (1,3 km)	KORITO	1.300.000 kn	1
16	1022	za slivove Mure i gornje Drave	39	Plitvica- Bednja	VŽ	Mali Bukovec	Uređenja odvodnog kanala naselja Novo Selo Podravsko i Županec (4,3 km)	KORITO	3.900.000 kn	1
17	1024	za slivove Mure i gornje Drave	39	Plitvica- Bednja	VŽ	Varaždinske Toplice	Uređenje vodotoka Drenovec u naselju Drenovec (2 km)	KORITO	3.500.000 kn	1
18	1014	za slivove Mure i gornje Drave	39	Plitvica- Bednja	VŽ	Novi Marof	Uređenje vodotoka Makoišće u naselju Moždeneć i Grana (0,5 km)	KORITO	700.000 kn	1
19	1025	za slivove Mure i gornje Drave	39	Plitvica- Bednja	VŽ	Varaždinske Toplice	Uređenje vodotoka Košćevac u Varaždinskim Toplicama (1,3 km)	KORITO	2.000.000 kn	1
20	1021	za slivove Mure i gornje Drave	49	Plitvica- Bednja	VŽ	Maruševac	Izgradnja lateralnog kanala odvodnje naselja Greda (0,6 km)	KORITO	700.000 kn	1
21	1026	za slivove Mure i gornje Drave	39	Plitvica- Bednja	VŽ	Novi Marof	Uređenje vodotoka Vapnara u Strmcu Remetinečkom	KORITO	700.000 kn	1
22	240	za slivove Mure i gornje Drave	39	Plitvica- Bednja	VŽ	Bednja	Čišćenje jezera Trakošćan	JEZ_AKU	22.000.000 kn	1
23	1018	za slivove Mure i gornje Drave	39	Plitvica- Bednja	VŽ	Veliki Bukovec	Uređenje mlinskog kanala u poduzetničkoj zoni Veliki Bukovec (0,25 km)	KORITO	800.000 kn	1



R. br.	ID projekta	Vodnogospodarski odjel	Projektna cjelina	Područje malog sliva	Županija	Općina_Grad	Naziv projekta	Hidromorfološki tip	Investicijska vrijednost (s PDV-om)	Prioritet
24	1001	za slivove Mure i gornje Drave	39	Plitvica- Bednja	VŽ	Ludbreg	Izgradnja nasipa uz Bednju od Kapele Podravske do Ludbrega (11 km)	NASIP	32.500.000 kn	2
25	258	za slivove Mure i gornje Drave	39	Plitvica- Bednja	VŽ	Novi Marof	Izgradnja retencije Korušćak	JEZ_AKU, BRANA	9.100.000 kn	2
26	1002	za slivove Mure i gornje Drave	49	Plitvica- Bednja	VŽ	Varaždin	Izgradnja oteretnog kanala Plitvice i retencije Jalkovec	KORITO, NASIP	16.500.000 kn	2
27	260	za slivove Mure i gornje Drave	49	Plitvica- Bednja	VŽ	Trnovec-Bartolovečki	Rekonstrukcija nasipa odušnog kanala rijeke Plitvice od stac. 0+000 do 3+500	NASIP	9.100.000 kn	2
28	1104	za slivove Mure i gornje Drave	36	Bistra	KKŽ	Gola	Revitalizacija rukavca Ješkovo	KORITO	20.000.000 kn	2
29	1008	za slivove Mure i gornje Drave	49	Plitvica- Bednja	VŽ	Varaždin, Kneginec, Jalžabet	Uređenje Plitvice od Zbelave do Varaždina	NASIP, KORITO	4.300.000 kn	2
30	1105	za slivove Mure i gornje Drave	41	Bistra	KKŽ	Koprivnica	Izgradnja retencije Žlebic na Bistri Koprivničkoj	JEZ_RET	5.000.000 kn	2
31	253	za slivove Mure i gornje Drave	41	Bistra	KKŽ	Koprivnica	Uređenje vodotoka Bistra Koprivnička od km 25+735 - 32+040	KORITO	6.500.000 kn	2
32	305	za slivove Mure i gornje Drave	39	Plitvica- Bednja	VŽ	Lepoglava	Izgradnja retencije Kamenica I na vodotoku Kamenica	JEZ_RET	6.500.000 kn	2
33	288	za slivove Mure i gornje Drave	39	Plitvica- Bednja	VŽ	Bednja	Izgradnja retencije na vodotoku Čret	JEZ_RET	5.200.000 kn	2
34	1103	za slivove Mure i gornje Drave	40	Trnava	MŽ	Nedelišće	Usporni nasip uz vodotok Zelena	NASIP	500.000 kn	2
35	255	za slivove Mure i gornje Drave	40	Trnava	MŽ	Štrigova	Izgradnja retencije Vugrišinec	JEZ_RET	9.100.000 kn	2
36	259	za slivove Mure i gornje Drave	36	Plitvica- Bednja	VŽ	Legrad, M.Bukovec, V.Bukovec	Izgradnja nasipa Selnica - Dubovica (desnoobalni nasip uz staro korito HE Dubrava, 6,7 km)	NASIP	20.800.000 kn	2
37	266	za slivove Mure i gornje Drave	36	Plitvica- Bednja	VŽ	Trnovec-Bartolovečki	Izgradnja i rekonstrukcija nasipa Šemovec (2,5 km)	NASIP	10.000.000 kn	2
38	1011	za slivove Mure i gornje Drave	49	Plitvica- Bednja	VŽ	Martijanec, Sv.Đurđ	Uređenje Plitvice od rkm 12+800-22+000 (7,2 km)	NASIP, KORITO	10.400.000 kn	2
39	1012	za slivove Mure i gornje Drave	49	Plitvica- Bednja	VŽ	Gornji Kneginec	Uređenje Mozdernjaka u naselju Varaždin Breg od rkm 2+800-4+500	KORITO	3.300.000 kn	2
40	1106	za slivove Mure i gornje Drave	49	Plitvica- Bednja	VŽ	Vidovec	Izgradnja retencije Tužno	JEZ_RET	5.000.000 kn	2
41	1101	za slivove Mure i gornje Drave	38	Trnava	MŽ	Donja Dubrava	Rekonstrukcija morskog nasipa od km 0-6,1	NASIP	45.000.000 kn	2
42	1010	za slivove Mure i gornje Drave	49	Plitvica- Bednja	VŽ	Veliki Bukovec	Uređenje Plitvice u naselju Dubovica (1,95 km)	NASIP, KORITO	4.000.000 kn	2
43	284	za slivove Mure i gornje Drave	40	Trnava	MŽ	Čakovec, Pribislavec	Uređenje Trnave Murske nizvodno od uređaja za pročišćavanje otpadnih voda grada Čakovca	KORITO	3.900.000 kn	2
44	287	za slivove Mure i gornje Drave	39	Plitvica- Bednja	VŽ	Bednja	Izgradnja akumulacije na rijeci Bednji kod naselja Bednja	JEZ_AKU	13.000.000 kn	2
45	1107	za slivove Mure i gornje Drave	38	Trnava	MŽ	Podturen	Sanacija procjeđivanja nasipa Podturen	NASIP	4.500.000 kn	2
46	1004	za slivove Mure i gornje Drave	36	Bistra	KKŽ	Molve, Gola, Drnje	Rekonstrukcija nasipa Repaš - Botovo (18 km)	NASIP	100.000.000 kn	2
47	1005	za slivove Mure i gornje Drave	36	Bistra	KKŽ	Ferdinandovac, Podravske Sesvete	Rekonstrukcija nasipa Brodić - Zgruti	NASIP	45.000.000 kn	2
48	250	za slivove Mure i gornje Drave	38	Trnava	MŽ	Legrad, Donja Dubrava	Rekonstrukcija uspornih nasipa uz Bistrec Rakovnicu (10,3 km)	NASIP	50.000.000 kn	2

R. br.	ID projekta	Vodnogospodarski odjel	Projektna cjelina	Područje malog sliva	Županija	Općina_Grad	Naziv projekta	Hidromorfološki tip	Investicijska vrijednost (s PDV-om)	Prioritet
49	279	za slivove Mure i gornje Drave	36	Bistra	KKŽ	Novo Virje	Rekonstrukcija nasipa Novo Virje - Crnec (7,2 km)	NASIP	45.000.000 kn	2
50	283	za slivove Mure i gornje Drave	40	Trnava	MŽ	Šenkovec	Uređenje vodotoka Hrebec od retencije Šenkovec do ušća	KORITO	3.900.000 kn	2
51	282	za slivove Mure i gornje Drave	41	Bistra	KKŽ	Virje	Uređenje vodotoka Zdelja od km 5+400 – 10+500	KORITO	2.000.000 kn	2
52	251	za slivove Mure i gornje Drave	38	Trnava	MŽ	Donja Dubrava	Rekonstrukcija uspornih nasipa uz Kotoripski kanal (4,8 km)	NASIP	25.000.000 kn	2
53	264	za slivove Mure i gornje Drave	36	Plitvica- Bednja	VŽ	Nedelišće	Izgradnja nasipa između mostova, lijeva obala u Varaždinu (0,2 km)	NASIP	1.100.000 kn	2
54	268	za slivove Mure i gornje Drave	41	Bistra	KKŽ	Novigrad Podravski	Izgradnja retencije Javorovac na potoku Komarnica	JEZ_RET, BRANA	13.000.000 kn	2
55	269	za slivove Mure i gornje Drave	41	Bistra	KKŽ	Virje	Izgradnja retencije Miholjanec na potoku Zdelja	JEZ_RET, BRANA	10.400.000 kn	2
56	272	za slivove Mure i gornje Drave	41	Bistra	KKŽ	Virje	Izgradnja retencije Anski na potoku Anski	JEZ_RET, BRANA	7.800.000 kn	2
57	273	za slivove Mure i gornje Drave	41	Bistra	KKŽ	Kloštar Podravski	Izgradnja retencije Kozarevac na potoku Kozarevac	JEZ_RET, BRANA	3.900.000 kn	2
58	274	za slivove Mure i gornje Drave	41	Bistra	KKŽ	Đurđevac	Izgradnja retencije Prugovac na potoku Suha Katalena	JEZ_RET, BRANA	6.500.000 kn	2
59	289	za slivove Mure i gornje Drave	39	Plitvica- Bednja	KZŽ	Jesenje	Izgradnja retencije na vodotoku Očura	JEZ_RET	5.200.000 kn	2
60	301	za slivove Mure i gornje Drave	49	Plitvica- Bednja	VŽ	Maruševac	Izgradnja retencije Grabušnica na rijeci Plitvici	JEZ_RET	6.500.000 kn	2
61	294	za slivove Mure i gornje Drave	39	Plitvica- Bednja	KZŽ, VŽ	Jesenje, Bednja	Izgradnja retencije Šaša I (zaštita od poplava) na potoku Šaša	JEZ_RET	5.200.000 kn	2
62	1023	za slivove Mure i gornje Drave	39	Plitvica- Bednja	VŽ	Veliki Bukovec	Izgradnja odvodnog kanala naselja Kapela Podravska (0,6 km)	KORITO	700.000 kn	2
63	1006	za slivove Mure i gornje Drave	36	Bistra	KKŽ	Drnje	Izgradnja desnoobalnoeg nasipa Drave na području naselja Drnje	NASIP	15.000.000 kn	2
64	267	za slivove Mure i gornje Drave	36	Plitvica- Bednja	VŽ	Matrijanec	Rekonstrukcija nasipa Zamlaka - Hrženica (0+000 - 6+500)	NASIP	26.000.000 kn	2
65	303	za slivove Mure i gornje Drave	36	Bistra	KKŽ	Legrad	Izgradnja desnoobalnoeg nasipa Botovo - Libanovec	NASIP	15.600.000 kn	2
66	254	za slivove Mure i gornje Drave	36	Bistra	KKŽ	Gola	Revitalizacija Čambine (stari rukavac Drave)	JEZ_AKU, BRANA	2.000.000 kn	2

Tab. 11.4. Identificirani projekti zaštite od štetnog djelovanja voda na području Vodnogospodarskog odjela za Dunav i donju Dravu

R. br.	ID projekta	Vodnogospodarski odjel	Projektna cjelina	Područje malog sliva	Županija	Općina_Grad	Kratak opis projekta	Hidromorfološki tip	Investicijska vrijednost (s PDV-om)	Prioritet
1	2105	za slivove Dunava i donje Drave	37	Baranja	OBŽ	Osijek	Uređenje rijeke Drave u Osijeku - u tijeku izgradnja, završetak 2024.	OBALA, REG.GRAĐEVINA,	120.000.000 kn	I
2	2103	za slivove Dunava i donje Drave	44	Vuka	VSŽ	Vukovar	Uređenje rijeke Vuke u Vukovaru od st. 0+000 do st. 3+640	OB_REG.GRAĐ_PRAG, NAS_IZMULJENJE_UST	25.125.000 kn	I
3	331	za slivove Dunava i donje Drave	45	Vuka	VSŽ	Vukovar	Dunav - stabilizacija desne obale od Vukovara do Vučedola (rkm 1328-1333)	STAB_OB	230.700.000 kn	1
4	2010	za slivove Dunava i donje Drave	42	Županijski kanal	VPŽ	Slatina	Uređenje potoka Čadavica i Slanac (pločasti propusti)	KANAL, OBALA, STEPENICA	1.945.000 kn	1
5	339	za slivove Dunava i donje Drave	45	Vuka	VSŽ	Vukovar	Dunav - uređenje desne obale u Sotinu, nizvodno od Vukovara - MMPI (bivša Agencija provodi javnu nabavu za radove u 2020. - plaćanje iz OPKK fonda)	OB_PERA	46.000.000 kn	1
6	2005	za slivove Dunava i donje Drave	46	Baranja	OBŽ	Popovac	Rekonstrukcija vodnih građevina Gaj	USTAVA, KANAL	1.660.000 kn	1
7	334	za slivove Dunava i donje Drave	43	Karašica - Vučica	OBŽ	Podgorač	Breznica - izgradnja višenamjenske akumulacije (navodnjavanje, rekreacija, ribarstvo, tehnološke svrhe) kod Našica	JEZ_AKU	33.000.000 kn	1
8	2201	za slivove Dunava i donje Drave	37	Karašica - Vučica	OBŽ	Darda	Revitalizacija / restauracija rukavca rijeke Drave - Halaševo	REVITALIZACIJA KORITA	15.550.000 kn	1
9	349	za slivove Dunava i donje Drave	43	Karašica - Vučica	OBŽ	Našice	Lapovac 1 - izgradnja višenamjenske akumulacije kod Našica	JEZ_AKU	25.000.000 kn	2
10	323	za slivove Dunava i donje Drave	44	Vuka	VSŽ	Vukovar	Izgradnja višenamjenske akumulacije Dola (obrana od poplava naselja uzvodno od Vukovara, rekreacija, ribarstvo)	JEZ_AKU	17.500.000 kn	2
11	2006	za slivove Dunava i donje Drave	37	Vuka	OBŽ	Petrijevci	Izgradnja nasipa za zaštitu od poplava naselja Karašica	NASIP, USTAVA	7.000.000 kn	2
12	2203	za slivove Dunava i donje Drave	37	Karašica - Vučica	OBŽ	OBŽ	Nasip Sveti Đurađ - Viljevo	NASIP	8.130.000 kn	2
13	2106	za slivove Dunava i donje Drave	43	Karašica - Vučica	OBŽ	Donja Motičina	Akumulacija Gornja Motičina	JEZ_AKU, BRANA	18.750.000 kn	2
14	2109	za slivove Dunava i donje Drave	37	Baranja	OBŽ	Osijek	Izgradnja višenamjenskog hidrotehničkog sustava Osijek - u projektiranju	OB_AKU, BR_NAS REV_CS, UST_SIFON	2.609.000.000 kn	2
15	342	za slivove Dunava i donje Drave	42	Županijski kanal	VPŽ	Suhopolje	Dabrovića - izgradnja akumulacije-pregrade potoka Dabrovića - višenamjenski gospodarski objekt (obrana od poplava, navodnjavanje, rekreacija) kod Suhopolja	JEZ_AKU, BRANA	13.992.000 kn	2
16	316	za slivove Dunava i donje Drave	43	Karašica - Vučica	OBŽ	Valpovo /Belišće /Petrijevci / Marijanci / Koška	Uređenje rijeke Vučice, uređenje sliva	NAS_OB_PRAG, PAR_GRAĐ_UST_MOST	109.570.000 kn	2
17	2004	za slivove Dunava i donje Drave	45	Baranja	OBŽ	Draž	Rekonstrukcija dunavskih nasipa Gomboš i Batina	NASIP	16.000.000 kn	2
18	350	za slivove Dunava i donje Drave	43	Karašica - Vučica	OBŽ	Našice / Donja Motičina	Seona - izgradnja višenamjenske akumulacije (obrana od poplava, rekreacija, navodnjavanje i drugo) kod Donje Motičine	JEZ_AKU	20.386.000 kn	2
19	2021	za slivove Dunava i donje Drave	42	Županijski kanal	VPŽ	Virovitica	Uređenje vodnog režima sliva Odenica za potrebe obrane od poplava i višenamjensko korištenje na području Grada Virovitice	SLIV	24.500.000 kn	2
20	335	za slivove Dunava i donje Drave	52	Vuka	VSŽ	Ilok	Drijan - izgradnja akumulacije u Iloku (Drijanski potok), obrana od poplava, navodnjavanje, rekreacija	JEZ_AKU	15.000.000 kn	2
21	336	za slivove Dunava i donje Drave	52	Vuka	VSŽ	Ilok	Drijan 1 - izgradnja akumulacije u Iloku, obrana od poplava, navodnjavanje, rekreacija	JEZ_AKU	15.000.000 kn	2
22	354	za slivove Dunava i donje Drave	43	Baranja	OBŽ	Feričanci / Donja Motičina / Đurđenovac	Marjanac - izgradnja akumulacije (obrana od poplava, navodnjavanje, rekreacija), zaštita Orahovice od brdskih voda	JEZ_AKU	26.000.000 kn	2
23	2029	za slivove Dunava i donje Drave	46	Baranja	OBŽ	Bilje	Podcentar za obranu od poplava u Podunavlju	KANAL, USTAVA, CS	12.000.000 kn	2

R. br.	ID projekta	Vodnogospodarski odjel	Projektna cjelina	Područje malog sliva	Županija	Općina_Grad	Kratak opis projekta	Hidromorfološki tip	Investicijska vrijednost (s PDV-om)	Prioritet
24	2007	za slivove Dunava i donje Drave	43	Karašica - Vučica	VPŽ	Slatina	Akumulacija / retencija Stublovac	RETENCIJA	6.500.000 kn	2
25	2020	za slivove Dunava i donje Drave	43	Karašica - Vučica	OBŽ	Voćin / Slatina	Akumulacija / retencija Šašika	AKUMULACIJA, KANAL	18.750.000 kn	2
26	2108	za slivove Dunava i donje Drave	44	Vuka	OBŽ	Drenje	Rekonstrukcija zatvarača temeljnog ispusta brane Borovik	OBALA, ISPUST	20.000.000 kn	2
27	2023	za slivove Dunava i donje Drave	42	Županijski kanal	VPŽ	VPŽ	Uređenje vodnih građevina na vodotoku Županijski kanal	KANAL, USTAVA, OBALA	5.000.000 kn	2
28	2026	za slivove Dunava i donje Drave	42	Županijski kanal	VPŽ	VPŽ	Uređenje vodnog režima vodotoka Županijski kanal za potrebe obrane od poplava i višenamjensko korištenje	KANAL, USTAVA, OBALA	22.000.000 kn	2
29	319	za slivove Dunava i donje Drave	44	Vuka	OBŽ	Osijek	Kanal Petruš - uređenje sliva, kanal, ustava, crpna stanica	KANAL, USTAVA, CS	38.167.000 kn	2
30	337	za slivove Dunava i donje Drave	43	Karašica - Vučica	OBŽ	Našice	Darna - izgradnja višenamjenske akumulacije (obrana od poplava, navodnjavanje, rekreacija) kod Našica	JEZ_AKU	6.495.000 kn	2
31	2028	za slivove Dunava i donje Drave	42	Županijski kanal	VPŽ	VPŽ	Uređenje vodnog režima vodotoka Brana za potrebe obrane od poplava i višenamjensko korištenje	KANAL, USTAVA, OBALA	15.000.000 kn	2
32	340	za slivove Dunava i donje Drave	46	Baranja	OBŽ	Kneževi Vinogradi	Baranjska planina izgradnja akumulacije - višenamjenska (obrana od poplava, navodnjavanje, rekreacija), Kneževi Vinogradi, Zmajevac	JEZ_AKU	5.987.000 kn	2
33	341	za slivove Dunava i donje Drave	52	Vuka	VSŽ	Tompojevci	Lovas i Tompojevci - uređenje vodnog režima i korištenja ritova	SLIV	40.127.000 kn	2
34	2024	za slivove Dunava i donje Drave	42	Županijski kanal	VPŽ	VPŽ	Uređenje vodnih građevina na vodotoku Lendava	KANAL, USTAVA, OBALA	1.000.000 kn	2
35	2027	za slivove Dunava i donje Drave	42	Županijski kanal	VPŽ	VPŽ	Uređenje vodnog režima vodotoka Lendava za potrebe obrane od poplava i višenamjensko korištenje	KANAL, USTAVA, OBALA	50.000.000 kn	2
36	325	za slivove Dunava i donje Drave	52	Vuka	VSŽ	Lovas	Opatovac - rekonstrukcija odvodnog kanala akumulacije	KANAL	2.838.000 kn	2
37	327	za slivove Dunava i donje Drave	46	Baranja	OBŽ	Petlovac	CS Bakanka - rekonstrukcija, zaštita naselja Darda i Bilje	CS	2.413.000 kn	2
38	356	za slivove Dunava i donje Drave	44	Vuka	OBŽ	Osijek, Čepin, Bizovac, Podgorač	Poganovačko - Kravički kanal, uređenje sliva	SLIV, NASIP, USTAVA, CS	20.000.000 kn	2
39	360	za slivove Dunava i donje Drave	44	Vuka	OBŽ	OBŽ	Uređenje vodnog režima Vuke izgradnjom ustava	SLIV	15.592.000 kn	2
40	361	za slivove Dunava i donje Drave	46	Baranja	OBŽ	OBŽ	Uređenje vodnog režima Karašice u Baranji izgradnjom ustava	USTAVA_JEZ	6.617.000 kn	2
41	343	za slivove Dunava i donje Drave	43	Karašica - Vučica	VPŽ	Čačinci	Krajna - izgradnja akumulacije (obrana od poplava, navodnjavanje, rekreacija), Čačinci	JEZ_AKU	20.352.000 kn	2
42	345	za slivove Dunava i donje Drave	37	Karašica - Vučica / Baranja	OBŽ	Petrijevci, Jagodnjak	Drava - sanacija i održavanje desne obale (km 38-Nehaj), revitalizacija	STAB_OB	7.500.000 kn	2
43	2017	za slivove Dunava i donje Drave	46	Baranja	OBŽ	Kneževi Vinogradi	Akumulacije Divlja dolina	AKUMULACIJA, KANAL	1.500.000 kn	2
44	2018	za slivove Dunava i donje Drave	46	Baranja	OBŽ	Kneževi Vinogradi	Uređenja retencijskog prostora bujice Zmajevac	RETENCIJA, KANAL	2.100.000 kn	2
45	348	za slivove Dunava i donje Drave	42	Županijski kanal	VPŽ	VPŽ	Uređenje vodnog režima vodotoka Čadavica, ustave, pragovi, rekonstrukcija postojećih retencija	RET, AKU, MOST, PRAG, KANAL	30.000.000 kn	2
46	357	za slivove Dunava i donje Drave	46	Baranja	OBŽ	Draž	Revitalizacija Topoljskog Dunavca, općina Draž	KNL_JEZ	21.649.000 kn	2
47	2022	za slivove Dunava i donje Drave	42	Županijski kanal	VPŽ	Virovitica	Uređenje vodnog režima sliva Brežnica Orešaka za potrebe obrane od poplava i višenamjensko korištenje	SLIV	50.000.000 kn	2
48	2008	za slivove Dunava i donje Drave	43	Karašica - Vučica	OBŽ	Đurđenovac	Uređenje sustava zaštite od poplava naselja Bokšić Lug i Bokšić	RETENCIJA, NASIP, USTAVA, KANAL	20.000.000 kn	2

R. br.	ID projekta	Vodnogospodarski odjel	Projektna cjelina	Područje malog sliva	Županija	Općina_Grad	Kratak opis projekta	Hidromorfološki tip	Investicijska vrijednost (s PDV-om)	Prioritet
49	2011	za slivove Dunava i donje Drave	37	Baranja	OBŽ	Osijek	Rekonstrukcija i dogradnja nasipa i obaloutvrde - Zoo vrt	NASIP, OBALA	14.000.000 kn	2
50	2036	za slivove Dunava i donje Drave	45	Dunav	OBŽ	Draž	Uređenje Dunava u Dalju rkm 1352+500-1355+000 (zaštita od štetnog djelovanja voda, obrana od leda i revitalizacija)	OBALA, REG. GRAD., REVITAL.	250.000.000 kn	2
51	2037	za slivove Dunava i donje Drave	45	Dunav	OBŽ	Erdut	Uređenje desne obale Dunava u Aljmašu rkm 1379+800 - 1380+400 (zaštita od štetnog djelovanja voda)	OBLALA	25.000.000 kn	2
52	2040	za slivove Dunava i donje Drave	45	Dunav	VSŽ	Ilok	Uređenje obale Dunava u Šaregradu rkm 1306+500 - 1307+000 - nastavak izgradnje obalutvrde uzvodnog dijela (zaštita od štetnog djelovanja voda)	OBALA,	30.000.000 kn	2
53	2034	za slivove Dunava i donje Drave	37	Drava i Dunav	OBŽ/VSŽ/VPŽ	OBŽ/VSŽ/VPŽ	Rekonstrukcija obrambenih nasipa na branjenom području B.34 donja Drava i Dunav	NASIP	500.000.000 kn	2
54	2016	za slivove Dunava i donje Drave	52	Vuka	VSŽ	Ilok	Retencija Mala Kanjiža	RETENCIJA, KANAL	7.500.000 kn	2
55	2015	za slivove Dunava i donje Drave	44	Vuka	OBŽ	Drenje	Izvedba novog korita rijeke Vuke na području k.o. Bučje	KANAL, OBALA, USTAVA	24.500.000 kn	2
56	344	za slivove Dunava i donje Drave	42	Županijski kanal	VPŽ	Suhopolje	Dabrovica - izgradnja odteretnog kanala	KANAL	5.181.000 kn	2
57	359	za slivove Dunava i donje Drave	44	Vuka	VSŽ	Tordinci	Revitalizacija Antinskog prokopa	USTAVA, KANAL, JEZ	8.583.000 kn	2
58	2033	za slivove Dunava i donje Drave	37	Baranja	OBŽ	Darda	Sanacija deponije na lijevoj obali rijeke Drave kod koridora VC - rkm 32	OBALA,	5.500.000 kn	2
59	2043	za slivove Dunava i donje Drave	45	Dunav	OBŽ	Erdut	Regulacija desne obale rijeke Dunav nizvodno od naselja Aljmaš rkm 1375+000 - 1378+000 (Staklara)	OBALA,	120.000.000 kn	2
60	314	za slivove Dunava i donje Drave	37	Županijski kanal	VPŽ	VPŽ	Nasip Terezino polje - Vrbovka, nasip Noskovci - Sopje i usporni nasip uz Županijski kanal, rekonstrukcija nasipa	NASIP	38.978.000 kn	2
61	315	za slivove Dunava i donje Drave	37	Karašica - Vučica	OBŽ	OBŽ	Nasip Zabara - Hobod, nasip Donji Mihaljac - Sveti Đurađ i nasip Belišće - Nard, rekonstrukcija nasipa	NASIP	9.701.000 kn	2
62	2038	za slivove Dunava i donje Drave	45	Baranja	OBŽ	Draž	Izgradnja spojnog obrambenog nasip Zmajevac - Goboš (Batina)	NASIP	45.000.000 kn	2
63	2041	za slivove Dunava i donje Drave	37	Drava	OBŽ	Belišće	Izgradnja obalutvrde na d.o.r. Drave rkm 66+000 - naselje Gat	OBALA	25.000.000 kn	2
64	2042	za slivove Dunava i donje Drave	37	Drava	OBŽ	Belišće	Izgradnja obalutvrde na d.o.r. Drave u Bistrincima rkm 57+000 - 58+000	OBALA	25.000.000 kn	2
65	2014	za slivove Dunava i donje Drave	44	Vuka	OBŽ	Punitovci	Izgradnje sustava zaštite od poplava naselja Punitovci	KANAL, OBALA, USTAVA	5.000.000 kn	2
66	2039	za slivove Dunava i donje Drave	45	Dunav	OBŽ	Ilok	Izgradnja obrambenog nasipa uz Dunav u Iloku	NASIP	45.000.000 kn	2
67	2019	za slivove Dunava i donje Drave	46	Baranja	OBŽ	Bilje	Ustava Stara Drava u Bilju	USTAVA, KANAL	1.500.000 kn	2
68	2035	za slivove Dunava i donje Drave	45	Dunav	OBŽ	Draž	Uređenje i zaštita Zelenog otoka na Dunavu - sanacija paralelne građevine na Dunavu rkm 1423+250 do 1424+200 i revitalizacija rukavca Dunava od rkm 1421+500 do 1423+370	REGULACIJA GRAĐEVINA, REVITALIZACIJA	20.000.000 kn	2
69	2032	za slivove Dunava i donje Drave	45	Baranja	OBŽ	Draž	Usporni nasip uz rijeku Karašicu u Batini - ušće u Dunav	NASIP, OBALA, KANAL	12.000.000 kn	2
70	2013	za slivove Dunava i donje Drave	37	Vuka	OBŽ	Osijek	Ustava Stara Drava u Josipovcu s platoom za mobilnu crpku	KANAL, OBALA, USTAVA	6.000.000 kn	2
71	332	za slivove Dunava i donje Drave	45	Baranja	OBŽ	Draž	Batina - izgradnja obalutvrde, ušće Karašice u Dunav	OB_UTV	3.000.000 kn	2
72	2030	za slivove Dunava i donje Drave	52	Vuka	VSŽ	Vukovar	Vodnogospodarsko uređenje i revitalizacija akumulacijskog protora rita Grabovo kod spomen obilježja Ovrčara	AKUMULACIJA, KANAL	5.000.000 kn	2

R. br.	ID projekta	Vodnogospodarski odjel	Projektna cjelina	Područje malog sliva	Županija	Općina_Grad	Kratak opis projekta	Hidromorfološki tip	Investicijska vrijednost (s PDV-om)	Prioritet
73	351	za slivove Dunava i donje Drave	37	Baranja	OBŽ	Petlovac	Boroš Drava - ekološka revitalizacija područja Boroš Drave, ustava	USTAVA	538.000 kn	2
74	352	za slivove Dunava i donje Drave	37	Baranja	OBŽ	Petlovac	Boroš jezero - most - ekološka revitalizacija Boroš Drave	MOST	3.184.000 kn	2
75	353	za slivove Dunava i donje Drave	37	Baranja	OBŽ	Petlovac	Boroš Drava - ekološka revitalizacija područja Boroš Drave, izmuljenje	JEZ	4.186.000 kn	2
76	2107	za slivove Dunava i donje Drave	37	Baranja	OBŽ	Osijek	Revitalizacija / restauracija Biljskog rita (Stara Drava) - nastavak INTERREG IPA projekta "Wetland / Restore"	REVITALIZACIJA KORITA	50.000.000 kn	2
77	2031	za slivove Dunava i donje Drave	37	Baranja	OBŽ	Osijek	Uređenje i revitalizacija Otoka ljubavi u Osijeku, lijeva strana Drave rkm 22	OBALA	7.500.000 kn	2
78	2202	za slivove Dunava i donje Drave	45	Karašica - Vučica	OBŽ	Kneževi Vinogradi, Draž	Restauracija starog toka Dunava - Zmajevački Dunavac - nastavak INTERREG IPA projekta "Wetland / Restore"	REVITALIZACIJA KORITA	62.500.000 kn	2
79	355	za slivove Dunava i donje Drave	45	Baranja	OBŽ	Bilje	Kopački rit - uređenje vodnog režima - revitalizacija staništa	SLIV	33.045.000 kn	2

Tab. 11.5. Identificirani projekti zaštite od štetnog djelovanja voda na području Vodnogospodarskog odjela za gornju Savu

R. br.	ID projekta	Vodnogospodarski odjel	Projektna cjelina	Područje malog sliva	Županija	Općina_Grad	Naziv projekta	Hidromorfološki tip	Investicijska vrijednost (s PDV-om)	Prioritet
1	3020	za gornju Savu	28	Zelina - Lonja	ZŽ	Brckovljani	Izgradnja sifona Kosača na spojnim kanalu	SIFON	3.100.000 kn	1
2	121	za gornju Savu	28	Zelina - Lonja	ZŽ	Vrbovec	Izgradnja retencije Vir Vrbovec	JEZ_RET	8.700.000 kn	1
3	3012	za gornju Savu	20	Zagrebačko prisavlje	ZŽ	Zagreb	Izgradnja transversalnog nasipa od oteretnog kanala Odra do savskog nasipa - dogradnja sustava obrane od poplava grada Zagreba	NASIP	45.300.000 kn	1
4	129	za gornju Savu	26	Zagrebačko prisavlje	ZŽ	Sveta Nedjelja	Potok Goštiraj - Sveta Nedjelja	KORITO	20.800.000 kn	1
5	3001	za gornju Savu	27	Zagrebačko prisavlje	GZ	Zagreb	Regulacija potoka Črnomerec	KORITO	15.105.000 kn	1
6	3021	za gornju Savu	28	Zelina - Lonja	ZŽ	Vrbovec	Izgradnja sifona Poljanski Lug	SIFON	6.785.000 kn	1
7	111	za gornju Savu	26	Zagrebačko prisavlje	ZŽ	Samobor	Izgradnja retencije Lipovečka Gradna - nasuta pregrada i retencija za obranu od poplava područja Samobora	JEZ_RET, PREGRADA	23.000.000 kn	1
8	120	za gornju Savu	24	Zagrebačko prisavlje	ZŽ	Rugvica	Sava (lijeva obala) - rekonstrukcija lijevoobalnog nasipa Hrušćice - Dubrovčak	NASIP	25.000.000 kn	1
9	122	za gornju Savu	24	Zagrebačko prisavlje	ZŽ	Orle	Sava (desna obala) obnova nasipa između naselja Drnek - Suša, uključivo izgradnja četiri obaloutvrde	NASIP, OB_UT	165.000.000 kn	1
10	126	za gornju Savu	24	Zagrebačko prisavlje	ZŽ	Velika Gorica	Sava - izgradnja praga u koritu Save kod Novaka Ščitarjevskih	PRAG	17.500.000 kn	1
11	3003	za gornju Savu	28	Zelina - Lonja	ZŽ	Dugo Selo	Regulacija i uređenje kanala Puhovec - CS Dugo Selo	KORITO, CS	7.965.000 kn	1
12	119	za gornju Savu	24	Zagrebačko prisavlje	ZŽ	Zaprešić	Izgradnja nasipa Save, lijevi nasip Zaprešićkog područja (od rijeke Sutle do rijeke Krapine)	NASIP	50.540.000 kn	1
13	3004	za gornju Savu	26	Zagrebačko prisavlje	ZŽ	Samobor	Izgradnja retencija na slivu potoka Bregana	JEZ_RET, PREGRADA	31.000.000 kn	1
14	124	za gornju Savu	24	Zagrebačko prisavlje	ZŽ	Samobor	Rakovica - rekonstrukcija desnog uspornog nasipa	NASIP	15.856.000 kn	1
15	3006	za gornju Savu	24	Zagrebačko prisavlje	ZŽ	Zagreb	Rekonstrukcija lijevoobalnog savskog nasipa na potezu Jadranski most - Jarun (L=3000 m) od st.704+000 do st. 707+000	NASIP	30.000.000 kn	1
16	3007	za gornju Savu	24	Zagrebačko prisavlje	ZŽ	Zagreb	Rekonstrukcija desnoobalnog savskog nasipa na potezu preljev Jankomir - Jarun (L=1400 m) od st.707+700 do st. 709+100	NASIP	10.000.000 kn	1
17	3008	za gornju Savu	24	Zagrebačko prisavlje	ZŽ	Zagreb	Rekonstrukcija desnoobalnog savskog nasipa na potezu Most slobode - Jadranski most (L=1400 m) od st.700+500 do st. 701+900	NASIP	10.000.000 kn	1
18	114	za gornju Savu	25	Krapina -Sutla	KŽŽ	Donja Stubica	Izgradnja retencije Reka s pratećim objektima na vodotoku Reka na području Donje Stubice u cilju zaštite od plavljenja nizvodnog područja i Stubičkih Toplica	JEZ_RET	10.000.000 kn	1
19	115	za gornju Savu	48	Krapina -Sutla	KŽŽ	Hum na Sutli	Uređenje korita Sutle na dionici od 900 m kod Huma na Sutli s uklanjanjem starog i izgradnjom novog mosta u cilju zaštite od plavljenja centra naselja	KORITO	7.010.000 kn	1
20	105	za gornju Savu	24	Zagrebačko prisavlje	GZ	Zagreb	Sava - pragovi u koritu Save, dionica Ivanja Reka - Jarun (6 pragova)	PRAG	135.000.000 kn	1
21	3022	za gornju Savu	28	Zelina - Lonja	ZŽ	Vrbovec	Rijeka Lonja, Negovec 9+750-10+170	KORITO	6.440.000 kn	2
22	3023	za gornju Savu	28	Zelina - Lonja	ZŽ	Sveti Ivan Zelina / Rakovec	Rijeka Lonja, Mlaka 12+079-12+504	KORITO	4.880.000 kn	2
23	3010	za gornju Savu	24	Zagrebačko prisavlje	ZŽ	Zagreb	Rekonstrukcija preljeva Jankomir - dogradnja sustava obrane od poplava grada Zagreba	PRELJEV	18.000.000 kn	2
24	3011	za gornju Savu	24	Zagrebačko prisavlje	ZŽ	Zagreb	Gradnja praga na rijeci Savi nizvodno od preljeva Jankomir - dogradnja sustava obrane od poplava grada Zagreba	PRAG	20.000.000 kn	2
25	3005	gornju Savu	26	Zagrebačko prisavlje	ZŽ	Samobor	Regulacija vodotoka Lipovečka Gradna od st. 0+000 do st. 9+000	KORITO	6.000.000 kn	2
26	116	za gornju Savu	25	Krapina -Sutla	KŽŽ	Donja Stubica	Izgradnja retencije Slani Potok - zaštita od plavljenja nizvodnog područja grada Donja Stubica i Stubičkih Toplica	JEZ_RET	17.520.000 kn	2

R. br.	ID projekta	Vodnogospodarski odjel	Projektna cjelina	Područje malog sliva	Županija	Općina_Grad	Naziv projekta	Hidromorfološki tip	Investicijska vrijednost (s PDV-om)	Prioritet
27	110	za gornju Savu	28	Zelina - Lonja	VZ	Visoko	Izgradnja akumulacije Presečno s pratećim građevinama na istoimenom pritoku Lonje, rekonstrukcija županijske i lokalne ceste, obrana od poplava, oplemenjivanje malih voda	JEZ_AKU	34.370.000 kn	2



Tab. 11.6. Identificirani projekti zaštite od štetnog djelovanja voda na području Vodnogospodarskog odjela za srednju i donju Savu

R. br.	ID projekta	Vodnogospodarski odjel	Projektna cjelina	Područje malog sliva	Županija	Općina_Grad	Naziv projekta	Hidromorfološki tip	Investicijska vrijednost (s PDV-om)	Prioritet
1	4200	za srednju i donju Savu	32	Biđ - Bosut, Brodska posavina, Šumetlica-Crnac	VSŽ-BPŽ	Drenovci, Gunja-Davor, Vrbje	Projekt modernizacije lijevoobalnih savskih nasipa od Račinovaca do Nove Gradiške	NASIP	370.000.000 kn	1
2	60	za srednju i donju Savu	24	Lonja-Trebež	SMŽ	Popovača	Rekonstrukcija sustava za zaštitu naselja Donja Jelenska i Zapolic od velikih voda Save i potoka Vlahinička etapnom izgradnjom	KORITO, NASIP	21.506.000 kn	1
3	4005	za srednju i donju Savu	54	Lonja-Trebež	SMŽ	Kutina	Rekonstrukcija savskog nasipa u Dubrovčaku Lijevom u duljini od oko 2,5 km	NASIP	12.625.000 kn	1
4	78	za srednju i donju Savu	29	Česma - Glogovnica	BBŽ	Nova Rača, Veliki Grđevac	Izgradnja pragova u koritu Česme, Severinske i Lipove u cilju stabilizacije korita i regulacije režima malih voda	KORITO, PREGRADA	2.422.000 kn	1
5	9	za srednju i donju Savu	19	Kupa	KŽ	Ogulin	Izgradnja retencije Ogulin, brane s pratećim građevinama na vodotoku Ogulinska Dobra na području naselja Turkovići kraj Ogulina, u cilju obrane od poplave Ogulina	JEZ_RET	54.779.050 kn	1
6	40	za srednju i donju Savu	33	Brodska posavina	BPŽ	Oriovac	Regulacija Orljave s izgradnjom nasipa i zaštitnog zida na lijevoj obali na području Ciglenika i Bečica, km 8+717 - 9+400	NASIP, OB_UT, KORITO	4.010.000 kn	1
7	58	za srednju i donju Savu	20	Kupa	KŽ	Karlovac	Izgradnja lijevoobalnog nasipa rijeke Kupe uzvodno od željezničkog mosta u Karlovcu do Brodaraca od km 137+450 do km 144+300, nastavak izgradnjom lijevoobalnog nasipa Kupe od km 4+689,41 do km 6+772,50 u III etapi izgradnje	NASIP	11.710.000 kn	1
8	61	za srednju i donju Savu	35	Biđ - Bosut	VSŽ	Račinovci	Izgradnja crpne stanice Teča na Savi kod Račinovaca	CS	18.675.000 kn	1
9	4011	za srednju i donju Savu	20	Kupa	KŽ	Karlovac, Barilović	Izgradnja nasipa uz desnu obalu Mrežnice, te lijevu i desnu obalu Korane za zaštitu naselja Logorište, Mala Švarča i Turanjski Polj	NASIP, ZID	40.000.000 kn	1
10	4104	za srednju i donju Savu	50	Banovina	SMŽ	Topusko, Velika Vranovina	Zaštita naselja Topusko i Velika Vranovina na lijevoj i desnoj obali r. Gline	NASIP, ZID, OBALOUTVRDA	6.000.000 kn	1
11	4018	za srednju i donju Savu	20	Kupa	KŽ	Karlovac	Rekonstrukcija kamenog zida na desnoj obali Kupe u ulici Obala V. Mažuranića u Karlovcu	KAMENI ZID, OBALOUTVRDA	13.500.000 kn	1
12	80	za srednju i donju Savu	24	Banovina	SMŽ	Sunja	Izvođenje radova "Rekonstrukcija pregrade u koritu Sunje u Četvrtkovcu"	PREGRADA	8.100.000 kn	1
13	4028	za srednju i donju Savu	30	Ilova - Pakra	PSŽ	Toplica	Regulacija potoka Toplica u Daruvaru s izgradnjom nasipa	KORITO, NASIP	10.812.500 kn	1
14	4035	za srednju i donju Savu	24	Subocka - Strug	SMŽ	Sava	Sanacija desnog savskog nasipa u Ušćici od kmn 0+350 do kmn 1+250	NASIP	2.626.830 kn	1
15	4022	za srednju i donju Savu	22	Kupa	ZGŽ	Klinača Sela	Izgradnja pločastog propusta na potoku Kupinec	PLOČASTI PROPUST	500.000 kn	1
16	28	za srednju i donju Savu	53	Lonja-Trebež	SMŽ	Kutina	Izgradnja akumulacije Polojac, brane s pratećim građevinama, na vodotoku Polojac, lijevom pritoku Kutinice u cilju obrane od poplava, oplemenjivanja malih voda nizvodno i navodnjavanja	JEZ_AKU	14.643.000 kn	1
17	4008	za srednju i donju Savu	20	Kupa	KŽ	Karlovac	Rekonstrukcija objekata odvodnje lijevog zaobalja rijeke Kupe od naselja Selce do Rečice	KANAL, CS	200.000.000 kn	1
18	4010	za srednju i donju Savu	20	Kupa	KŽ	Karlovac	Izgradnja nasipa uz lijevu i desnu obalu Korane i lijevu obalu Mrežnice i regulacija potoka Sajevac za zaštitu naselja Mostanje i Turanjski Lug	NASIP, ZID	40.000.000 kn	1
19	27	za srednju i donju Savu	20	Kupa	KŽ	Karlovac	Izgradnja lijevoobalnog nasipa Kupe, obaloutvrde i zaštitnog zida od naselja Selce do Rečice na dionici Kupe od rkm 123+552-rkm 135+415 u pet etapa izgradnje, u cilju zaštite od velikih voda područja naselja Selce, Gradac, Mekušje i Husje	NASIP, ZID, STAB_OB	34.387.000 kn	1
20	4007	za srednju i donju Savu	20	Kupa	KŽ	Karlovac	Izgradnja desnoobalnog nasipa rijeke kupe od Brodaraca do pivovare u duljini 5,7 km	NASIP, ZID, CS	25.000.000 kn	1
21	67	za srednju i donju Savu	20	Banovina	SMŽ	Sisak - Staro Pračno	Rekonstrukcija nasipa lijeve obale Kupe na dionici Staro Pračno - Stara Drenčina (faza 2. od km 2+400 do km 10+825)	NASIP	42.000.000 kn	1
22	4102	za srednju i donju Savu	24	Banovina	SMŽ	Martinska Ves	Izgradnja obaloutvrde na lijevoj obali Save u Luki Lijevoj	OBALOUTVRDA	4.000.000 kn	1
23	96	za srednju i donju Savu	24	Banovina	SMŽ	Sisak	Izgradnja obaloutvrde na lijevoj obali Save u Galdovu	OB_UT	13.533.000 kn	1
24	69	za srednju i donju Savu	22	Kupa	KŽ	Draganić	Regulacija potoka Črnac u Draganiću od rkm 0+000 do rkm 2+900	KORITO	3.477.000 kn	1
25	8	za srednju i donju Savu	34	Brodska posavina	BPŽ	Slavonski Brod	Retencija Glogovica	JEZ_RET	35.727.250 kn	1
26	6	za srednju i donju Savu	24	Banovina	SMŽ	Martinska Ves	Izgradnja i rekonstrukcija nasipa i zaštitnog zida na desnoj obali rijeke Save uzvodno od Siska, od km 32+400-km 34+705,42, na dionici Save Željezno Desno - Dubrovčak Desni, rkm 643+500-rkm 645+800	NASIP	7.534.000 kn	1
27	4004	za srednju i donju Savu	54	Kupa	KAŽ	Karlovac	Stabilizacija lijeve obale Dobre u Grđunu, od zajedničkog interesa s HEP-om.	KORITO, KANAL	2.400.000 kn	1
28	72	za srednju i donju Savu	24	Banovina	SMŽ	Sisak	Rekonstrukcija mosta iznad odvodnog kanala preljeva Palanjek i prilaznih rampi ceste Hrastelnica - Palanjek	KORITO, MOST	2.567.000 kn	1
29	4013	za srednju i donju Savu	20	Kupa	KŽ, ZGŽ	Karlovac, Draganić, Pisarovina	Rekonstrukcija nasipa OK Kupa-Kupa	NASIP	25.000.000 kn	1

R. br.	ID projekta	Vodnogospodarski odjel	Projektna cjelina	Područje malog sliva	Županija	Općina_Grad	Naziv projekta	Hidromorfološki tip	Investicijska vrijednost (s PDV-om)	Prioritet
30	17	za srednju i donju Savu	31	Šumetlica-Crnac	BPŽ	Rešetari	Izgradnja akumulacije Rešetarica, brane s pratećim građevinama, na vodotoku Rešetarica u cilju obrane od poplava, oplemenjivanju malih voda nizvodno i navodnjavanju	JEZ_AKU, BRANA	23.530.000 kn	1
31	23	za srednju i donju Savu	53	Lonja-Trebež	SMŽ	Kutina	Regulacija vodotoka Kutinica od rkm 10+374 do rkm 13+511 na području grada Kutina	KORITO	2.140.000 kn	1
32	25	za srednju i donju Savu	31	Šumetlica-Crnac	BPŽ	Cernik	Izgradnja preljavnog objekta u koritu vodotoka Šumetlica, mosta preko spojnog kanala Šumetlica - Rešetarica na cesti Cernik - Šumetlica i dovršenje iskopa spojnog kanala u dužini oko 150 m, u cilju prevođenja dijela voda Šumetlice u Rešetaricu	KORITO, PRELJEV, MOST	4.985.000 kn	1
33	66	za srednju i donju Savu	31	Šumetlica-Crnac	BPŽ	Rešetari	Regulacija vodotoka Rešetarica u Rešetarima izgradnjom novog prokopa od km 12+870 do km 13+505	KORITO	2.000.000 kn	1
34	79	za srednju i donju Savu	31	Šumetlica-Crnac	BPŽ	Cernik	Regulacija vodotoka Rešetarica na dionici od km 2+749,40 do km 2+800,90 s izgradnjom mosta u km 2+749,00 na cesti Baćin Dol - Cernik	KANAL, MOST	2.000.000 kn	1
35	73	za srednju i donju Savu	24	Lonja-Trebež	SMŽ	Kutina	Izgradnja desnoobalnog nasipa rijeke llove na dionici dugoj oko 4200 m, od utoka Kutinice uzvodno do autoceste	NASIP	4.700.000 kn	1
36	4055	za srednju i donju Savu	41	Česma - Glogovnica	BBŽ	Kapela	Uređenja potoka Jabučeta od stac. 0+000 do stac. 1+700 u naselju Jabučeta	OBALOUTVRDA, KANAL	600.000 kn	1
37	4030	za srednju i donju Savu	24	Subocka - Strug	SMŽ	Sava	Rekonstrukcija lijevoobalnog savskog nasipa na dionici Košutarica - Jasenovac od km 24,4 do 35,6 (11,2 km)	NASIP	20.000.000 kn	1
38	4037	za srednju i donju Savu	20	Banovina	SMŽ	Sisak	Odransko polje - izgradnja nasipa za zaštitu naselja Greda - Sela - Stupno za zaštitu od visokih voda iz terencije Odransko polje duljine oko 6,8 km, obodnog kanala i crpne stanice	NASIP, KANAL, CS	34.660.000 kn	1
39	4039	za srednju i donju Savu	20	Banovina	SMŽ	Sisak	Rekonstrukcija i izgradnja desnog nasipa rijeke Odre, Odra Sisačka - Žabno - Stupno duljine oko 7,2 km	NASIP, ZID,	34.655.000 kn	1
40	4036	za srednju i donju Savu	20	Banovina	SMŽ	Martinska Ves	Odransko polje - izgradnja istočnog nasipa retencije Odransko polje Tišina Kaptolska - Suša duljine oko 14,5 km	NASIP, KANAL	67.700.000 kn	1
41	4038	za srednju i donju Savu	20	Banovina	SMŽ	Lekenik	Odransko polje - rekonstrukcija i izgradnja nasipa za zaštitu naselja Lekenik, lijevi i desni nasip ukupne duljine oko 10,8 km	NASIP, ZID	29.876.000 kn	1
42	4029	za srednju i donju Savu	24	Subocka - Strug	SMŽ	Sava	Rekonstrukcija ljevog savskog nasipa u Mlaki od km 0 do km 12,100	NASIP	20.000.000 kn	1
43	4045	za srednju i donju Savu	20	Banovina	SMŽ	Petrinja	Izgradnja zaštitnih i regulacijskih vodnih građevina na desnoj obali rijeke Kupe Nova Drenčina - Moščenica duljine oko 3,0 km, obodnog kanala i crpne stanice	NASIP, KANAL, CS	38.000.000 kn	1
44	64	za srednju i donju Savu	34	Brodsko posavina	BPŽ	Slavonski Brod	Izgradnja ustave i crpna stanice na potoku Glogova, te rekonstrukcija pripadajuće dionice savskog obrambenog nasipa u zoni Luke Brod	CS, USTAVA, NASIP	7.170.000 kn	1
45	16	za srednju i donju Savu	33	Orjava-Londža	PSŽ	Požega	Izgradnja akumulacije Kamensko, brane s pratećim građevinama na lijevom pritoku Orjave, vodotoku Brzaja, u cilju obrane od poplava, oplemenjivanja malih voda nizvodno, navodnjavanja i vodoopskrbe	JEZ_AKU, BRANA	20.410.000 kn	1
46	4023	za srednju i donju Savu	20	Kupa	KŽ	Karlovac	Rekonstrukcija kamenog zida i desne obale rijeke Kupe na Gazi u Karlovcu	KAMENI ZID, OBALOUTVRDA	2.000.000 kn	1
47	4042	za srednju i donju Savu	20	Banovina	SMŽ	Lekenik, Petrinja	Izgradnja zaštitnih i regulacijskih vodnih građevina na lijevoj obali rijeke Kupe naselja Stari Brod - Letovanić - Žažina - Mala Gorica duljine oko 11,0 km	NASIP, ZID, OBALOUTVRDA	120.000.000 kn	1
48	4105	za srednju i donju Savu	32	Biđ - Bosut	VSŽ	Štitar	Sanacija odrona lijeve obale Save izgradnjom obaloutvrde od rkm 275+770 do rkm 276+277 u selu Štitaru, II faza	OBALOUTVRDA	31.250.000 kn	1
49	4019	za srednju i donju Savu	20	Kupa	KŽ	Karlovac	Zaštita naselja od Šišljavića do Lijeve Pokupske od poplavnih voda rijeke Kupe	NASIP	50.000.000 kn	1
50	4047	za srednju i donju Savu	24	Banovina	SMŽ	Sisak	Sanacija lijeve obale rijeke Save izgradnjom obaloutvrde u rkm 577 u Kratečkom u duljini oko 400 m	OBALOUTVRDA	8.000.000 kn	1
51	4304	za srednju i donju Savu	21	Kupa	KA	Vojnić	Zaštita od poplava naselja Vojnić (regulacija Radonje i Vojišnice kroz Vojnić)	NASIP	20.000.000 kn	1
52	57	za srednju i donju Savu	29	Česma - Glogovnica	BBŽ	Štefanje	Uređenje korita rijeke Česme i izgradnja obostranih nasipa na dionici od rkm 38+850 do rkm 46+591, dionica Siščani - Narta	KORITO, NASIP	6.154.155 kn	1
53	4103	za srednju i donju Savu	24	Banovina	SMŽ	Lipovljani	Zaštita naselja Kraljeva Velika	NASIP	4.000.000 kn	1
54	47	za srednju i donju Savu	22	Kupa	KŽ	Jastrebarsko-Draganić	Izgradnja spojnog kanala Stojnica - Kupčina i regulacija Stojnice od ustave do razdjelnog objekta na Kupčini u Franetićima	KORITO, KANAL	28.378.000 kn	1
55	4053	za srednju i donju Savu	29	Česma - Glogovnica	KKŽ	Križevci	Sanacija s geodetskim radovima lijeve i desne obale obaloutvrdom Glogovnice u Križevcima od st. 26+200 do st. 26+280	OBALOUTVRDA	1.200.000 kn	1
56	71	za srednju i donju Savu	34	Brodsko posavina	BPŽ	Brodski Stupnik	Izgradnja akumulacije Razliv, brane s pratećim građevinama, na vodotoku Razliv kraj Sl. Broda u cilju obrane od poplava i navodnjavanja	JEZ_AKU	5.000.000 kn	1
57	4301	za srednju i donju Savu	20	Kupa	KA	Karlovac	Ovodnjača sliva kanala 1.1. u Novom centru u Karlovcu	KANAL	500.000 kn	1

R. br.	ID projekta	Vodnogospodarski odjel	Projektna cjelina	Područje malog sliva	Županija	Općina_Grad	Naziv projekta	Hidromorfološki tip	Investicijska vrijednost (s PDV-om)	Prioritet
58	4316	za srednju i donju Savu	20	Kupa	KA	Karlovac	Regulacija kanala Mostanje u Karlovcu	KORITO	1.500.000 kn	1
59	4315	za srednju i donju Savu	20	Kupa	KA	Karlovac	Regulacija potoka Švarča u Karlovcu	KORITO	3.000.000 kn	1
60	48	za srednju i donju Savu	30	Ilova - Pakra	BBŽ	Sirač	Regulacija vodotoka Bijela s izgradnjom odteretnog kanala za veliku vodu i regulacijom postojećeg korita od km 25+474 do km 28+411 u Siraču, u cilju obrane od poplava	KORITO, KANAL	9.737.000 kn	1
61	51	za srednju i donju Savu	22	Kupa	KŽ	Jastrebarsko	Izgradnja brzotoka u koritu vodotoka Kupčina kod HŽ mosta i regulacija Kupčine od km 0+530 do km 0+805, u cilju uređenja korita	BRZOTOK	1.436.000 kn	1
62	4041	za srednju i donju Savu	20	Banovina	SMŽ	Lekenik	Izgradnja zaštitnih i regulacijskih vodnih građevina na lijevoj obali r. Kupe naselja Brkiševina duljine oko 2,0 km	NASIP, ZID, OBALOUTVRDA	11.600.000 kn	1
63	4032	za srednju i donju Savu	30	Ilova - Pakra	PSŽ	Pakra	Zaštita grada Pakraca od bujičnih voda	RET, KANAL	5.000.000 kn	1
64	4033	za srednju i donju Savu	30	Ilova - Pakra	PSŽ	Pakra	Zaštita desne obale grada Pakraca od bujičnih voda	KANAL	4.600.000 kn	1
65	4054	za srednju i donju Savu	29	Česma - Glogovnica	KKŽ	Križevci	Sanacija s geodetskim radovima lijeve i desne obale obaloutvrdom Glogovnice u Majurcu u st. 31+600	OBALOUTVRDA	1.200.000 kn	1
66	4303	za srednju i donju Savu	21	Kupa	KA	Karlovac	Zaštita od poplava dijela naselja Turanjski Gajci u Karlovcu	NASIP	2.000.000 kn	1
67	4031	za srednju i donju Savu	29	Česma - Glogovnica	BBŽ	Ivanska	Izgradnja akumulacije Samarica	AKUMULACIJA	45.000.000 kn	1
68	4307	za srednju i donju Savu	54	Kupa	KA	Ozalj	Zaštita dijela naselja Priselci od poplavnih voda Dobre	NASIP	1.500.000 kn	1
69	39	za srednju i donju Savu	23	Banovina	SMŽ	Hrvatska Kostajnica	Zaštita Hrvatske Kostajnice od velikih voda rijeke Une	OB_UT, NASIP, ZID	18.400.000 kn	1
70	10	za srednju i donju Savu	24	Subocka - Strug	SMŽ	Jasenovac	Sanacije lijeve obale Save izgradnjom obaloutvrde na dionici od rkm 498+961 do rkm 499+761 u naselju Mlaka u cilju stabilizacije obale	OB_UT, STAB_OB	14.402.000 kn	1
71	38	za srednju i donju Savu	20	Banovina	SMŽ	Lekenik	Izgradnja retencije Burdelj, brane s pratećim građevinama na vodotoku Burdeljski potok na području naselja Peščenica u SMŽ u cilju obrane od poplava	JEZ_RET	5.042.000 kn	1
72	4048	za srednju i donju Savu	50	Banovina	SMŽ	Topusko	Izgradnja retencije Kalanjevac, brane s pratećim građevinama na potoku Kalanjevac na području naselja Topusko u cilju obrane od poplava	BRANA, CESTA	3.500.000 kn	1
73	20	za srednju i donju Savu	20	Kupa	KŽ	Karlovac	Izgradnja prokopa Korana - Kupa s upusnom i ispusnom ustavom	NASIP, PROKOP, USTAVA, KANAL	40.000.000 kn	1
74	37	za srednju i donju Savu	30	Ilova - Pakra	BBŽ	Đulovac	Izgradnja retencije Miletinac, brane s pratećim građevinama, na rijeci Ilovi kod naselja Mali Miletinac, u cilju obrane od poplava, oplemenjivanja malih voda nizvodno i navodnjavanja	JEZ_RET	41.723.000 kn	1
75	4016	za srednju i donju Savu	19	Kupa	KŽ	Ogulin	Regulacija potoka Ratković u Ogulinu	KORITO	500.000 kn	1
76	4017	za srednju i donju Savu	22	Kupa	ZGŽ	Jastrebarsko	Regulacija potoka Brebrovac u Čegljima	KORITO	500.000 kn	1
77	4034	za srednju i donju Savu	23	Subocka - Strug	SMŽ	Una	Sanacija lijevog uskog nasipa - zida od kmn 5+109,50 do kmn 5+965	NASIP	3.000.000 kn	1
78	70	za srednju i donju Savu	24	Banovina	SMŽ	Martinska Ves	Rekonstrukcija desnog savskog nasipa na dionici od km 22+700 do km 24+370 između naselja Martinska Ves (Desna) i Ljubljanica	NASIP, ZID, CESTA	7.534.000 kn	1
79	95	za srednju i donju Savu	20	Kupa	ZGŽ	Jastrebarsko	Rekonstrukcija kanala Znanovit - Brebernica	KANAL	1.000.000 kn	1
80	86	za srednju i donju Savu	24	Banovina	SMŽ	Sisak	Rekonstrukcija lijevog savskog nasipa nizvodno od ustave Trebež do mosta na vodotoku Trebež od kmn 58+324 - 59+700	NASIP	3.500.000 kn	1
81	14	za srednju i donju Savu	20	Kupa	KŽ	Karlovac	Izgradnja čvora Brodarci s popratnim nasipima na Kupi i Dobri u dvije etape izgradnje u cilju regulacije vodnog režima na području Karlovca	BRANA, PRELJEV, NASIP	33.670.000 kn	1
82	4025	za srednju i donju Savu	35	Biđ - Bosut	VSŽ	Vinkovci	Uređenje i stabilizacija obala rijeke Bosut u Vinkovcima	KORITO, STAZE	10.000.000 kn	1
83	4012	za srednju i donju Savu	20	Kupa	ZGŽ	Jastrebarsko	Rekonstrukcija nasipa oko ribnjaka Crna Mlaka u retenciji Kupčina	NASIP	10.000.000 kn	1
84	18	za srednju i donju Savu	20	Kupa	ZŽ	Pisarovina	Izgradnja istočnog nasipa retencije Kupčina	NASIP	7.000.000 kn	1
85	19	za srednju i donju Savu	20	Kupa	ZŽ	Pisarovina	Izgradnja ustava za distribuciju voda na relaciji kanal Kupa - Kupa - retencija Kupčina	USTAVA, KANAL	30.000.000 kn	1
86	41	za srednju i donju Savu	24	Banovina	SMŽ	Sisak-Martinska Ves	Rekonstrukcija desnog savskog nasipa kroz naselje Sisak - Bok Palanječki - Strelečko - Tišina Desna od km 5+370 do km 13+581	NASIP	10.202.000 kn	1
87	82	za srednju i donju Savu	35	Biđ - Bosut	VSŽ	Stari Jankovci	Regulacija vodotoka Boris - spoj vodotoka Boris (u km 9+250) s rijekom Bosut (u km 55+035)	KORITO, KANAL	6.950.000 kn	1
88	68	za srednju i donju Savu	32	Biđ - Bosut	VSŽ	Županja	Sanacija lijeve obale Save u Županji od rkm 270+500 do rkm 271+311 izgradnjom obaloutvrde	OB_UT	13.498.000 kn	1
89	4021	za srednju i donju Savu	18	Kupa	KŽ	Bosiljevo	Rekonstrukcija slapa na rijeci Kupi u Pribanjcima	PREGRADA U KORITU	4.000.000 kn	1
90	4020	za srednju i donju Savu	18	Kupa	KŽ	Kamanje	Rekonstrukcija slapa na rijeci Kupi u Orljakovu	PREGRADA U KORITU	2.000.000 kn	1

R. br.	ID projekta	Vodnogospodarski odjel	Projektna cjelina	Područje malog sliva	Županija	Općina_Grad	Naziv projekta	Hidromorfološki tip	Investicijska vrijednost (s PDV-om)	Prioritet
91	4311	za srednju i donju Savu	24	Banovina	SMŽ	Sunja	Rekonstrukcija desnoobalnog savskog nasipa od km. 0+000 do 10+050 od naselja Selište sunjsko do Graduse - II faza	NASIP	10.000.000 kn	2
92	4024	za srednju i donju Savu	22	Kupa	ZGŽ	Žumberak	Izgradnja retencija i akumulacija na slivu Kupčine	BRANE, JEZERA	10.000.000 kn	2
93	4201	za srednju i donju Savu	30	Ilova - Pakra	PSŽ	Pakrac	Regulacija rijeke Pakre od km 45+982 do km 47+750 u k.o. Kusonje na području grada Pakraca	KORITO	11.250.000 kn	2
94	4009	za srednju i donju Savu	21	Kupa	KŽ	Barilović, Krnjak, Slunj	Izgradnja akumulacije Lučica na Korani	AKUMULACIJA S PRATEĆIM OBJEKTIMA	100.000.000 kn	2
95	35	za srednju i donju Savu	24	Subocka - Strug	SMŽ	Jasenovac	Sanacija lijeve obale Save kod naselja Jasenovac i Drenov Bok izgradnjom obaloutvrde u cilju stabilizacije obale	OB_UT, STAB_OB	10.000.000 kn	2
96	52	za srednju i donju Savu	30	Lonja-Trebež	SMŽ	Kutina (Međurić) -Garešnica (V. Vukovje)	Izgradnja lijevoobalnog nasipa rijeke Ilove na području naselja Međurić i Veliko Vukovje kraj Kutine	NASIP	3.000.000 kn	2
97	42	za srednju i donju Savu	20	Kupa	KŽ	Karlovac	Rekonstrukcija lijevog nasipa rijeke Korane između drvenog i pontonskog mosta u Karlovcu	NASIP	2.099.000 kn	2
98	4320	za srednju i donju Savu	33	Orlava-Londža	PSŽ	Požega	Zaštita grada Požege od bujičnih voda sa Požeške gore	JEZ_RET, JEZ_AKU, BRANA, KANAL	100.000.000 kn	2
99	4056	za srednju i donju Savu	29	Česma - Glogovnica	BBŽ	Grubišno Polje/Veliki Grđevac	Izgradnja akumulacije Grbavac	AKUMULACIJA S PRATEĆIM OBJEKTIMA	41.000.000 kn	2
100	4057	za srednju i donju Savu	29	Česma - Glogovnica	BBŽ	Grubišno Polje	Izgradnja akumulacije Kreševine	AKUMULACIJA S PRATEĆIM OBJEKTIMA	15.000.000 kn	2
101	4058	za srednju i donju Savu	29	Česma - Glogovnica	BBŽ	Veliki Grđevac	Izgradnja akumulacije Topolovica	AKUMULACIJA S PRATEĆIM OBJEKTIMA	12.500.000 kn	2
102	4059	za srednju i donju Savu	29	Česma - Glogovnica	BBŽ	Nova Rača, Šandrovac	Izgradnja akumulacije Bedenička	AKUMULACIJA S PRATEĆIM OBJEKTIMA	20.000.000 kn	2
103	4060	za srednju i donju Savu	29	Česma - Glogovnica	BBŽ	Šandrovac	Izgradnja akumulacije Ravneš	AKUMULACIJA S PRATEĆIM OBJEKTIMA	58.000.000 kn	2
104	4061	za srednju i donju Savu	29	Česma - Glogovnica	BBŽ	Šandrovac	Izgradnja akumulacije Lazarevac	AKUMULACIJA S PRATEĆIM OBJEKTIMA	55.000.000 kn	2
105	4062	za srednju i donju Savu	29	Česma - Glogovnica	BBŽ	Severen	Izgradnja akumulacije Severin	AKUMULACIJA S PRATEĆIM OBJEKTIMA	56.000.000 kn	2
106	4063	za srednju i donju Savu	29	Česma - Glogovnica	BBŽ	Bjelovar	Izgradnja akumulacije Ciglena	AKUMULACIJA S PRATEĆIM OBJEKTIMA	77.000.000 kn	2
107	4064	za srednju i donju Savu	29	Česma - Glogovnica	BBŽ	Bjelovar	Izgradnja akumulacije Tomaška	AKUMULACIJA S PRATEĆIM OBJEKTIMA	36.000.000 kn	2
108	4066	za srednju i donju Savu	29	Česma - Glogovnica	BBŽ	Kapela	Izgradnja akumulacije Starčevljani	AKUMULACIJA S PRATEĆIM OBJEKTIMA	50.000.000 kn	2
109	4067	za srednju i donju Savu	29	Česma - Glogovnica	BBŽ	Rovišće	Izgradnja akumulacije Rovišće	AKUMULACIJA S PRATEĆIM OBJEKTIMA	40.000.000 kn	2
110	4068	za srednju i donju Savu	29	Česma - Glogovnica	BBŽ	Veliki Grđevac, Velika Trnovitica	Izgradnja akumulacije Mala Trnovitica	AKUMULACIJA S PRATEĆIM OBJEKTIMA	32.000.000 kn	2
111	4069	za srednju i donju Savu	29	Česma - Glogovnica	BBŽ	Velika Trnovitica	Izgradnja akumulacije Velika Trnovitica	AKUMULACIJA S PRATEĆIM OBJEKTIMA	24.000.000 kn	2
112	4070	za srednju i donju Savu	29	Česma - Glogovnica	BBŽ	Velika Trnovitica, Berek	Izgradnja akumulacije Krnjača	AKUMULACIJA S PRATEĆIM OBJEKTIMA	46.000.000 kn	2
113	4071	za srednju i donju Savu	29	Česma - Glogovnica	BBŽ	Berek	Izgradnja akumulacije Ruškovac	AKUMULACIJA S PRATEĆIM OBJEKTIMA	33.000.000 kn	2
114	4072	za srednju i donju Savu	29	Česma - Glogovnica	BBŽ	Berek, Ivanska	Izgradnja akumulacije Šimjana	AKUMULACIJA S PRATEĆIM OBJEKTIMA	68.000.000 kn	2
115	4073	za srednju i donju Savu	29	Česma - Glogovnica	BBŽ	Berek	Izgradnja akumulacije Krivaja	AKUMULACIJA S PRATEĆIM OBJEKTIMA	33.000.000 kn	2
116	4074	za srednju i donju Savu	29	Česma - Glogovnica	BBŽ	Ivanska, Štefanje	Izgradnja akumulacije Križić	AKUMULACIJA S PRATEĆIM OBJEKTIMA	25.000.000 kn	2

R. br.	ID projekta	Vodnogospodarski odjel	Projektna cjelina	Područje malog sliva	Županija	Općina_Grad	Naziv projekta	Hidromorfološki tip	Investicijska vrijednost (s PDV-om)	Prioritet
117	4075	za srednju i donju Savu	29	Česma - Glogovnica	BBŽ	Stefanje	Izgradnja akumulacije Laminac	AKUMULACIJA S PRATEĆIM OBJEKTIMA	15.000.000 kn	2
118	4076	za srednju i donju Savu	29	Česma - Glogovnica	BBŽ	Čazma	Izgradnja akumulacije Martinac	AKUMULACIJA S PRATEĆIM OBJEKTIMA	15.000.000 kn	2
119	4077	za srednju i donju Savu	29	Česma - Glogovnica	BBŽ	Čazma	Izgradnja akumulacije Miklouš I	AKUMULACIJA S PRATEĆIM OBJEKTIMA	40.000.000 kn	2
120	4049	za srednju i donju Savu	50	Banovina	SMŽ	Topusko	Izgradnja retencije Vranovina, brane s pratećim građevinama na rijeci Glini na području Općine Topusko u cilju obrane od poplava	BRANA, CESTA	30.000.000 kn	2
121	4050	za srednju i donju Savu	51	Banovina	SMŽ	Petrinja	Izgradnja retencije Petrinjčica, brane s pratećim građevinama na vodotoku Petrinjčici na području Grada Petrinja u cilju obrane od poplava	BRANA, CESTA	20.000.000 kn	2
122	4040	za srednju i donju Savu	20	Banovina	SMŽ	Sisak - Martinska Ves	Rekonstrukcija i izgradnja lijevog nasipa rijeke Odre Sisak - Tišina Kaptolska od st. 2+990 do st. 4+250	NASIP	10.128.000 kn	2
123	31	za srednju i donju Savu	29	Česma - Glogovnica	BBŽ	Veliko Trojstvo	Izgradnja akumulacije Martinac Trojstveni, brane s pratećim građevinama na vodotoku Dobrovita, desnom pritoku Bjelovarske, u cilju obrane od poplava, oplemenjivanja malih voda nizvodno i navodnjavanja	JEZ_AKU	6.117.000 kn	2
124	55	za srednju i donju Savu	33	Orlava-Londža	PSŽ	Požega	Regulacija rijeke Orlave na dionici Kuzmica - Vidovci od km 30+188-33+983 nizvodno od Požege	KORITO	6.980.000 kn	2
125	4321	za srednju i donju Savu	33	Orlava-Londža	PSŽ	Požega	Retencija Kaptolka	JEZ_RET	40.000.000 kn	2
126	92	za srednju i donju Savu	29	Česma - Glogovnica	KKŽ	Čazma	Rekonstrukcija nasipa na potoku Črnc i potoku Glogovnica na potezu južno od željezničke pruge Vrbovec - Križevci	NASIP	2.000.000 kn	2
127	88	za srednju i donju Savu	29	Česma - Glogovnica	ZŽ	Dubrava	Izgradnja lijevog i desnog nasipa LK Koritna od rkm 2+020-rkm 3+000 na području malog sliva Česma - Glogovnica	NASIP	3.000.000 kn	2
128	4305	za srednju i donju Savu	21	Kupa	KA	Barilović	Zaštita naselja Belajske Poljice od poplavnih voda Korane	NASIP	500.000 kn	2
129	75	za srednju i donju Savu	24	Banovina	SMŽ	Sisak	Rekonstrukcija lijevog savskog nasipa kroz naselje Prelošćica od km 89+800-94+015	NASIP	6.023.000 kn	2
130	76	za srednju i donju Savu	24	Banovina	SMŽ	Sisak	Rekonstrukcija lijevog savskog nasipa kroz naselje Gušće od kmn 78+725 -81+000 i od 82+000-83+200	NASIP	7.193.000 kn	2
131	4313	za srednju i donju Savu	24	Banovina	SMŽ	Sunja	Rekonstrukcija i izgradnja desnog nasipa rijeke Sunje i uspornih nasipa potoka Krivaj	NASIP, ZID, OBALOUTVRDA	4.000.000 kn	2
132	4312	za srednju i donju Savu	20	Banovina	SMŽ	Petrinja	Rekonstrukcija uspornih nasipa rijeke Petrinjčice	NASIP, ZID, OBALOUTVRDA	4.000.000 kn	2
133	4317	za srednju i donju Savu	20	Kupa	KA	Karlovac	Regulacija potoka Mala Utinja u Donjem Sjeničaku na području Grada Karlovca	KORITO	3.000.000 kn	2
134	7	za srednju i donju Savu	20	Kupa	KŽ	Karlovac	Uređenje lijeve obale rijeke Kupe u Karlovcu na lokaciji Drežnik izgradnjom obaloutvrde od km 137+470 do km 138+200, u ukupnoj dužini od 730 m, u cilju stabilizacije obale	NASIP	7.790.000 kn	2
135	49	za srednju i donju Savu	35	Biđ - Bosut	OBŽ	Đakovo	Izgradnja akumulacije Breznica, brane s pratećim građevinama, na vodotoku Breznica u sliivu ZLK (Zapadni lateralni kanal) Biđ polja u cilju obrane od poplava, oplemenjivanja malih voda nizvodno i navodnjavanje	JEZ_AKU	42.300.000 kn	2
136	50	za srednju i donju Savu	35	Biđ - Bosut	OBŽ	Drenje	Izgradnja akumulacije Preslatinci, brane s pratećim građevinama, na vodotoku Kaznica, pritoku ZLK (Zapadni lateralni kanal) Biđ polja, u cilju obrane od poplava, oplemenjivanja malih voda nizvodno i navodnjavanja	JEZ_AKU	17.360.000 kn	2
137	4310	za srednju i donju Savu	33	Orlava-Londža	PSŽ	Kutjevo	Uređenje pristupnog puta uz uređeno korito bujice Kutjevačka Rika kroz Kutjevo	OBALOUTVRDA, STAZA, ZID	1.500.000 kn	2
138	4314	za srednju i donju Savu	20	Kupa	KA	Karlovac	Zaštita naselja na desnoj obali Kupe nizvodno od Kamneskog	NASIP	10.000.000 kn	2
139	84	za srednju i donju Savu	24	Banovina	SMŽ	Martinska Ves	Rekonstrukcija desnog savskog nasipa kroz naselje Ljubljanića od km 18+000 do 19+200	NASIP	2.142.000 kn	2
140	85	za srednju i donju Savu	24	Banovina	SMŽ	Sisak	Rekonstrukcija lijevog savskog nasipa kroz naselje Lonja od kmn 63+214 - 63+512	NASIP	1.341.000 kn	2
141	4043	za srednju i donju Savu	20	Banovina	SMŽ	Petrinja, Sisak	Izgradnja zaštitnih i regulacijskih vodnih građevina na lijevoj obali rijeke Kupe naselja Brest Pokupski - Vurot - Stara Drenčina duljine oko 2,5 km	NASIP, ZID, OBALOUTVRDA	15.000.000 kn	2
142	4051	za srednju i donju Savu	20	Banovina	SMŽ	Lekenik	Izgradnja obaloutvrde na obali Kupe u Starom Brodu od rkm 48+550 - 48+700	OBALOUTVRDA	4.400.000 kn	2
143	4306	za srednju i donju Savu	58	Kupa	KA	Duga Resa	Sanacija lijeve obale Mrežnice u Zvečaju	OBALOUTVRDA	1.000.000 kn	2
144	4302	za srednju i donju Savu	22	Kupa	ZG	Jastrebarsko	Regulacija potoka Reka u Vranon Dolu	KANAL	300.000 kn	2
145	4309	za srednju i donju Savu	21	Kupa	KA	Slunju	Sanacija potpoirnog zida na lijevoj obali Korane u Rastokama u Slunju	OBALOUTVRDA	3.000.000 kn	2
146	4046	za srednju i donju Savu	24	Banovina	SMŽ	Sisak	Izgradnja CS Prelošćica	CS, KANAL	15.000.000 kn	2
147	4052	za srednju i donju Savu	20	Banovina	SMŽ	Lekenik	Sanacija lijeve obale Kupe u Starom Farkašiću od rkm 49+100 do 49+700 izgradnjom obaloutvrde	OBALOUTVRDA, CESTA	23.125.000 kn	2

R. br.	ID projekta	Vodnogospodarski odjel	Projektna cjelina	Područje malog sliva	Županija	Općina_Grad	Naziv projekta	Hidromorfološki tip	Investicijska vrijednost (s PDV-om)	Prioritet
148	4308	za srednju i donju Savu	20	Kupa	ZG	Pisarovina	Stabilizacija lijeve obale Kupe u Jamničkoj Kiselici uzvopdno od mosta	OBALIUTVRDA	10.000.000 kn	2
149	87	za srednju i donju Savu	24	Banovina	SMŽ	Sunja	Revitalizacija korita stare Save u Crkvenom i Ivanjskom Boku, Čigoč i Mužilovčica	KORITO	5.000.000 kn	2
150	46	za srednju i donju Savu	35	Biđ - Bosut	VSŽ	Cerna, Vrpolje	Uređenje vodotoka Biđ na dionici od km 6+000 do km 26+295	KORITO	16.385.000 kn	2
151	90	za srednju i donju Savu	24	Banovina	SMŽ	Sisak	Izvođenje radova sanacije lijeve obale Save u Boku Palanječkom izgradnjom obaloutvrde u rkm 609+500 u dužini 400 m	OB_UT	7.288.000 kn	2
152	43	za srednju i donju Savu	24	Banovina	SMŽ	Sisak - Martinska Ves	Rekonstrukcija lijevog savskog nasipa kroz naselje Palanjek - Setuš od km 110+800 - 117+600	NASIP	8.922.000 kn	2
153	89	za srednju i donju Savu	29	Lonja - Trebež	ZŽ	Kloštar Ivanič	Izgradnja nasipa spojnog kanala Zelina - Lonja - Glogovnica od rkm 10+500 do rkm 11+000 kod naselja Stara Marča na području Kloštar Ivaniča	NASIP	1.000.000 kn	2

Tab. 11.7. Identificirani projekti zaštite od štetnog djelovanja voda na području Vodnogospodarskog odjela za slivove sjevernog Jadrana

R. br.	ID projekta	Vodnogospodarski odjel	Projektna cjelina	Područje malog sliva	Županija	Općina_Grad	Naziv projekta	Hidromorfološki tip	Investicijska vrijednost (s PDV-om)	Prioritet
1	143	za slivove sjevernog Jadrana	14	Kvarnersko primorje i otoci	PGŽ	Cres	Cres - izgradnja retencije C3	BRANA_RET	3.500.000 kn	1
2	145	za slivove sjevernog Jadrana	57	Gorski Kotar	PGŽ	Lokve, Delnice	Izgradnja akumulacije Križ potok	PREGRADA	22.000.000 kn	2
3	138	za slivove sjevernog Jadrana	14	Kvarnersko primorje i otoci	PGŽ	Vinodolska Općina, Crikvenica	Dubračina - regulacija dijela vodotoka	KANAL	10.500.000 kn	2
4	142	za slivove sjevernog Jadrana	15	Mirna - Dragonja	IŽ	Buzet	Benčići - izgradnja retencije	BRANA_RET	75.000.000 kn	2
5	148	za slivove sjevernog Jadrana	15	Mirna - Dragonja	IŽ	Buzet	Draga (Čiritež) - izgradnja retencije	BRANA_RET	17.000.000 kn	2
6	5007	za slivove sjevernog Jadrana	15	Mirna - Dragonja	IŽ	Buzet	Pengari - izgradnja retencije	BRANA_RET	15.000.000 kn	2
7	139	za slivove sjevernog Jadrana	17	Mirna - Dragonja	IŽ	Umag, Buje	Ljubljanija - izgradnja retencije	BRANA_RET	16.000.000 kn	2
8	146	za slivove sjevernog Jadrana	55	Mirna - Dragonja	IŽ	Cerovlje	Lipa - izgradnja retencije	BRANA_RET	5.500.000 kn	2
9	5013	za slivove sjevernog Jadrana	14	Kvarnersko primorje i otoci	PGŽ	Baška	Gorica - izgradnja kanala	KANAL	1.000.000 kn	2
10	140	za slivove sjevernog Jadrana	16	Raša - Boljunčica	IŽ	Raša	Raša - rekonstrukcija obuhvatnog kanala br. 2	KANAL	8.000.000 kn	2
11	141	za slivove sjevernog Jadrana	47	Kvarnersko primorje i otoci	PGŽ	Čavle	Grobnik - izgradnja retencija	BRANA_RET	28.000.000 kn	2
12	133	za slivove sjevernog Jadrana	14	Kvarnersko primorje i otoci	PGŽ	Baška	Bašćanska Ričina - regulacija bujice	KANAL	5.000.000 kn	2
13	137	za slivove sjevernog Jadrana	13	Lika	LSŽ	Gospić	Brušanka - izgradnja retencije	BRANA_RET	18.500.000 kn	2
14	149	za slivove sjevernog Jadrana	16	Raša - Boljunčica	IŽ	Pićan	Karbuna - regulacija vodotoka	KANAL	3.500.000 kn	2
15	150	za slivove sjevernog Jadrana	16	Raša - Boljunčica	IŽ	Pićan	Tupaljski potok - izgradnja retencije	BRANA_RET	13.000.000 kn	2
16	151	za slivove sjevernog Jadrana	16	Raša - Boljunčica	IŽ	Pićan	Sepčići - retencija (sanacija)	BRANA_RET	2.500.000 kn	2
17	153	za slivove sjevernog Jadrana	16	Raša - Boljunčica	IŽ	Pićan	Petrovica - izgradnja retencije	BRANA_RET	6.000.000 kn	2
18	154	za slivove sjevernog Jadrana	13	Lika	LSŽ	Gospić	Tisovac - izgradnja retencije	BRANA_RET	93.000.000 kn	2
19	367	za slivove sjevernog Jadrana	56	Raša - Boljunčica	IŽ	Kršan	Boljunčica - regulacija	KANAL	15.500.000 kn	2
20	144	za slivove sjevernog Jadrana	13	Lika	LSŽ	Otočac	Gacka - regulacija rasteretnog kanala rijeke Gacke	KANAL	7.500.000 kn	2
21	5020	za slivove sjevernog Jadrana	14	Kvarnersko primorje i otoci	PGŽ	Rab	Bujice otoka Raba – regulacijski radovi	KANAL	3.500.000 kn	2
22	363	za slivove sjevernog Jadrana	14	Kvarnersko primorje i otoci	PGŽ	Baška	Baška - retencija	BRANA_RET	4.000.000 kn	2
23	368	za slivove sjevernog Jadrana	56	Raša - Boljunčica	IŽ	Kršan	Letaj - sanacija akumulacije	BRANA_AKU	20.000.000 kn	2

R. br.	ID projekta	Vodnogospodarski odjel	Projektna cjelina	Područje malog sliva	Županija	Općina_Grad	Naziv projekta	Hidromorfološki tip	Investicijska vrijednost (s PDV-om)	Prioritet
24	155	za slivove sjevernog Jadrana	14	Kvarnersko primorje i otoci	PGŽ	Vinodolska Općina	Slani Potok - uređenje sliva	PREGRADA, KANAL	26.000.000 kn	2
25	5015	za slivove sjevernog Jadrana	16	Raša - Boljunčica	IŽ	Labin	Vilete - izgradnja kanala	KANAL	1.000.000 kn	2
26	5004	za slivove sjevernog Jadrana	16	Raša - Boljunčica	IŽ	Labin	Krapanjske bujice - regulacija (Kapelica I, Kapelica II, Kapelica III)	KANAL	2.200.000 kn	2
27	5002	za slivove sjevernog Jadrana	17	Raša - Boljunčica	IŽ	Fažana	Valbandon - izgradnja kanala	KANAL	18.000.000 kn	2
28	156	za slivove sjevernog Jadrana	14	Kvarnersko primorje i otoci	PGŽ	Vrbnik	Lug - Kozica - izgradnja hidrotehničkog tunela	HTEH_TUN	11.500.000 kn	2
29	5012	za slivove sjevernog Jadrana	14	Kvarnersko primorje i otoci	PGŽ	Dobrinj	Dobrinjski potok - izgradnja kanala	KANAL	3.000.000 kn	2
30	157	za slivove sjevernog Jadrana	15	Mirna - Dragonja	IŽ	Buzet	Račice - izgradnja pregrade	PREGRADA	5.000.000 kn	2
31	158	za slivove sjevernog Jadrana	15	Mirna - Dragonja	IŽ	Buzet	Draguč - Podmerišće - izgradnja pregrade	PREGRADA	19.000.000 kn	2
32	5006	za slivove sjevernog Jadrana	15	Mirna - Dragonja	IŽ	Pazin	Jukani - retencija (sanacija)	PREGRADA	3.500.000 kn	2
33	5025	za slivove sjevernog Jadrana	15	Mirna - Dragonja	IŽ	Motovun	Restauracija rijeke Mirne	REVITALIZACIJA KORITA	12.550.000 kn	2



Tab. 11.8. Identificirani projekti zaštite od štetnog djelovanja voda na području Vodnogospodarskog odjela za slivove južnog Jadrana

R. br.	ID projekta	Vodnogospodarski odjel	Projektna cjelina	Područje malog sliva	Županija	Općina_Grad	Naziv projekta	Hidromorfološki tip	Investicijska vrijednost (s PDV-om)	Prioritet
1	164	za slivove južnog Jadrana	2	Neretva - Korčula	DNŽ	Opuzen	Stabilizacija obala Male Neretve sa zaštitom zaobalja	STAB_OB	90.000.000 kn	1
2	161	za slivove južnog Jadrana	2	Neretva - Korčula	DNŽ	Metković	Obrana od poplava Grada Metkovića, desna obala Neretve - nasip u Općini Čapljina (BiH)	NASIP, KANAL, CS, USTAVA	28.000.000 kn	1
3	370	za slivove južnog Jadrana	10	Zrmanja - Zadarsko primorje	ZŽ	Zadar	Uređenje bujica Ričine u Zadru	KORITO	16.000.000 kn	1
4	6120	za slivove južnog Jadrana	1	Neretva - Korčula	DNŽ	Orebić	Regulacija korita bujice Trstenik - uljev u more	KANAL	1.000.000 kn	1
5	6111	za slivove južnog Jadrana	6	Srednje dalmatinsko primorje i otoci	SDŽ	Postira	Regulacija bujice Dol u Postirama	KORITO	2.000.000 kn	1
6	6049	za slivove južnog Jadrana	6	Srednje dalmatinsko primorje i otoci	SDŽ	Brač	Uređenje bujice Dol	KORITO	3.800.000 kn	1
7	170	za slivove južnog Jadrana	2	Neretva - Korčula	DNŽ	Ploče	Stabilizacija desne obale Neretve u Kominu	STAB_OB	25.000.000 kn	1
8	190	za slivove južnog Jadrana	2	Neretva - Korčula	DNŽ	Kula Norinska	Izgradnja nasipa za obranu od poplava dijela naselja Krvavac u općini Kula Norinska	STAB_OB, KORITO, NASIP	1.250.000 kn	1
9	172	za slivove južnog Jadrana	1	Dubrovačko primorje	DNŽ	Dubrovnik	Uređenje bujica Rijeke Dubrovačke	KORITO	15.000.000 kn	1
10	205	za slivove južnog Jadrana	6	Srednje dalmatinsko primorje i otoci	SDŽ	Vis	Uređenje bujice Samogor	KORITO	3.003.000 kn	1
11	6046	za slivove južnog Jadrana	6	Srednje dalmatinsko primorje i otoci	SDŽ	Kaštela	Uređenje bujice Dragočevo (iznad bivšeg Getroa)	KORITO	3.200.000 kn	1
12	6042	za slivove južnog Jadrana	6	Srednje dalmatinsko primorje i otoci	SDŽ	Kaštela	Uređenje istočnog pritoka bujice Dragočevo u K. Sućurcu I. i II. faza	KORITO	3.000.000 kn	1
13	6014	za slivove južnog Jadrana	10	Zrmanja - Zadarsko primorje	ZŽ	Starigrad Paklenica	Uređenje vodotoka Mala Paklenica	KORITO	5.625.000 kn	1
14	6040	za slivove južnog Jadrana	6	Srednje dalmatinsko primorje i otoci	SDŽ	Trogir	Uređenje desnog pritoka bujice Balancana u Trogiru - I faza	KORITO	500.000 kn	1
15	6041	za slivove južnog Jadrana	6	Srednje dalmatinsko primorje i otoci	SDŽ	Trogir	Uređenje bujice Betanija u Trogiru uzvodno od km 0+660	KORITO	1.500.000 kn	1
16	6052	za slivove južnog Jadrana	6	Srednje dalmatinsko primorje i otoci	SDŽ	Kaštela	Uređenje istočnog pritoka bujice Smoljevac	KORITO	1.300.000 kn	1
17	6053	za slivove južnog Jadrana	6	Srednje dalmatinsko primorje i otoci	SDŽ	Kaštela	Uređenje zapadnog pritoka bujice Stražbenica	KORITO	2.300.000 kn	1
18	6003	za slivove južnog Jadrana	11	Zrmanja - Zadarsko primorje	ZŽ	Benkovac	Rekonstrukcija lijevog obalnog zida na nodotoku Karišnica	OB_UT, STAB_OB	2.125.000 kn	1
19	6044	za slivove južnog Jadrana	6	Srednje dalmatinsko primorje i otoci	SDŽ	Muč	Uređenje bujice Mučka Jaruga u Muću (uzvodno od ceste Drniš - Split)	KORITO	780.000 kn	1
20	6045	za slivove južnog Jadrana	6	Srednje dalmatinsko primorje i otoci	SDŽ	Kaštela	Uređenje bujice Ričevica uzvodno od brze ceste	KORITO	1.200.000 kn	1
21	6048	za slivove južnog Jadrana	6	Srednje dalmatinsko primorje i otoci	SDŽ	Žrnovnica	Uređenje bujice Korešnica uz ulicu put Vrila	KORITO	1.700.000 kn	1
22	6050	za slivove južnog Jadrana	6	Srednje dalmatinsko primorje i otoci	SDŽ	Podstrana	Uređenje bujice Grijevac	KORITO	540.000 kn	1
23	6001	za slivove južnog Jadrana	11	Zrmanja - Zadarsko primorje	ZŽ	Poličnik / Benkovac	Rekonstrukcija brane Vlačine i pribranskih građevina	JEZ_AKU, BRANA	2.400.000 kn	1
24	193	za slivove južnog Jadrana	2	Neretva - Korčula	DNŽ	Opuzen	Izgradnja sifona ispod Male Neretve	PROP_CIJE	5.700.000 kn	1
25	226	za slivove južnog Jadrana	2	Neretva - Korčula	DNŽ	Metković	Izgradnja nasipa podsustava Mislina - Kuti	NASIP, KANAL	5.000.000 kn	1
26	187	za slivove južnog Jadrana	1	Neretva - Korčula	DNŽ	Orebić	Uređenje bujice Puka	KORITO	1.500.000 kn	1
27	6081	za slivove južnog Jadrana	1	Neretva - Korčula	DNŽ	Trpanj	Uređenje bujice Duba Pelješka	KORITO	5.000.000 kn	1
28	209	za slivove južnog Jadrana	4	Vrlička	SDŽ	Šumet	Uređenje bujice Vrilo	KORITO	2.200.000 kn	1
29	208	za slivove južnog Jadrana	4	Vrlička	SDŽ	Šumet	Uređenje bujice Lasića Vrilo	KORITO	2.200.000 kn	1
30	6117	za slivove južnog Jadrana	2	Neretva - Korčula	DNŽ	Metković	Sabirni kanal Glibuša	KORITO,KANAL,PROPUST	1.000.000 kn	1

R. br.	ID projekta	Vodnogospodarski odjel	Projektna cjelina	Područje malog sliva	Županija	Općina_Grad	Naziv projekta	Hidromorfološki tip	Investicijska vrijednost (s PDV-om)	Prioritet
31	6039	za slivove južnog Jadrana	6	Srednje dalmatinsko primorje i otoci	SDŽ	Kaštela	Uređenje bujice Planiče i njene lijeve pritoke	KORITO	5.200.000 kn	1
32	6054	za slivove južnog Jadrana	6	Srednje dalmatinsko primorje i otoci	SDŽ	Kaštela	Uređenje bujice Smokvica u Kaštel Kambelovcu	KORITO	2.850.000 kn	1
33	372	za slivove južnog Jadrana	11	Krka - Šibensko primorje	ŠKŽ	Pirovac	Izgradnja zapornice (praga) na kanalu Prosika	USTAVA, KORITO	12.000.000 kn	1
34	189	za slivove južnog Jadrana	6	Cetina	SDŽ	Dugi Rat	Uređenje lijeve pritoke bujice Soline	KORITO	800.000 kn	1
35	6020	za slivove južnog Jadrana	6	Cetina	SDŽ	Gata	Uređenje bujice Gata, dionica od km 0+815 uzvodno	KORITO	1.200.000 kn	1
36	178	za slivove južnog Jadrana	1	Neretva - Korčula	DNŽ	Orebić	Uređenje bujice Blatina	KORITO	2.000.000 kn	1
37	6072	za slivove južnog Jadrana	5	Matica	SDŽ	Makarska	Uređenje bujice Puharića potok u Makarskoj	KORITO	6.000.000 kn	1
38	239	za slivove južnog Jadrana	8	Krka - Šibensko primorje	ŠKŽ	Knin	Zaštita rijeke Krke kod benzinske postaje u Kninu	NASIP	3.500.000 kn	1
39	6024	za slivove južnog Jadrana	7	Cetina	SDŽ	Sinj	Uređenje bujice Župićevo potok	KORITO	1.500.000 kn	1
40	6027	za slivove južnog Jadrana	6	Cetina	SDŽ	Jesenice	Uređenje bujice Suhu potok	KORITO	3.250.000 kn	1
41	223	za slivove južnog Jadrana	10	Zrmanja - Zadarsko primorje	ZŽ	Nin	Stabilizacija obala Miljašić Jaruge (0+000 - 0+500)	OB_UTV	11.000.000 kn	1
42	215	za slivove južnog Jadrana	4	Vrlička	SDŽ	Imotsko polje	Izgradnja pet propusta na ušćima kanala u Imotskom polju	PROPUSTI	1.000.000 kn	1
43	6055	za slivove južnog Jadrana	6	Srednje dalmatinsko primorje i otoci	SDŽ	Kaštela	Uređenje bujica Grada Kaštela	KORITO	4.000.000 kn	1
44	6116	za slivove južnog Jadrana	1	Neretva - Korčula	DNŽ	Lastovo	Rekonstrukcija odvodnog kanala VINO polje - Ubli	KORITO,KANAL,PROPUST	5.000.000 kn	1
45	191	za slivove južnog Jadrana	1	Dubrovačko primorje	DNŽ	Župa Dubrovačka	Uređenje bujica Župe dubrovačke	KORITO	33.000.000 kn	1
46	6057	za slivove južnog Jadrana	6	Srednje dalmatinsko primorje i otoci	SDŽ	Solin	Uređenje bujica Grada Solina	KORITO	2.000.000 kn	1
47	169	za slivove južnog Jadrana	2	Neretva - Korčula	DNŽ	Metković	Stabilizacija obala Neretve radi unapređenja sustava zaštite od poplava	STAB_OB	150.000.000 kn	1
48	6078	za slivove južnog Jadrana	2	Neretva - Korčula	DNŽ	Metković	Osvježanje voda starog toka Gornje stare Neretve, uređenje obala	STAB_OB_UST_PROPUST	15.000.000 kn	1
49	168	za slivove južnog Jadrana	7	Cetina	SDŽ	Hrvace	Uređenje rijeke Cetine u Hrvatačkom polju	STAB_OB, KORITO	10.000.000 kn	1
50	6002	za slivove južnog Jadrana	10	Zrmanja - Zadarsko primorje	ZŽ	Zadar	Izgradnja retencije na gornjem dijelu sliva vodotoka Ričine	JEZ_RET, BRANA	46.000.000 kn	1
51	165	za slivove južnog Jadrana	11	Zrmanja - Zadarsko primorje	ZŽ	Benkovac	Sanacija kritičnih dionica hidrotehničkog tunela Tinj	HTEH_TUN	1.500.000 kn	1
52	6006	za slivove južnog Jadrana	11	Zrmanja - Zadarsko primorje	ZŽ	Poličnik	Regulacija vodotoka Glavičine	KORITO	800.000 kn	1
53	6043	za slivove južnog Jadrana	6	Srednje dalmatinsko primorje i otoci	SDŽ	Kaštela	Uređenje ušća bujice Ričevica u Kaštel Novom (0+000 - 0+140)	KORITO	400.000 kn	1
54	6118	za slivove južnog Jadrana	2	Neretva - Korčula	DNŽ	Ploče	Jezero Birina, Crna Rijeka dionica Rogotin - Ploče - čišćenje nanosa - refuliranje	KORITO,PROPUST	4.000.000 kn	1
55	185	za slivove južnog Jadrana	1	Neretva - Korčula	DNŽ	Lumbarda	Rekonstrukcija glavnog odvodnog kanala polja Donje Blato - Lumbarda	KORITO	1.000.000 kn	1
56	6056	za slivove južnog Jadrana	6	Srednje dalmatinsko primorje i otoci	SDŽ	Podstrana	Uređenje bujica Općine Podstrana	KORITO	2.000.000 kn	1
57	6058	za slivove južnog Jadrana	6	Srednje dalmatinsko primorje i otoci	SDŽ	Split	Uređenje bujica Grada Splita	KORITO	1.000.000 kn	1
58	6059	za slivove južnog Jadrana	6	Srednje dalmatinsko primorje i otoci	SDŽ	Muč	Uređenje bujica Općine Muć	KORITO	1.000.000 kn	1
59	6066	za slivove južnog Jadrana	5	Matica	SDŽ	Makarska	Uređenje bujica na području Grada Makarske	KORITO	20.000.000 kn	1
60	6060	za slivove južnog Jadrana	3	Matica	SDŽ-DNŽ	Vrgprc_Pojezerje_Ploče	Zaštita od poplava na slivovima polja Rastok i Vrgorskog polja	HTEH_TUN, PREGRAĐA	135.000.000 kn	1
61	6079	za slivove južnog Jadrana	1	Neretva - Korčula	DNŽ	Slivno	Rekonstrukcija bujice Klek	KORITO	2.000.000 kn	1
62	6101	za slivove južnog Jadrana	10	Zrmanja - Zadarsko primorje	ZŽ	Sukošan	Regulacija Sukošanskog potoka	KORITO	27.000.000 kn	1
63	6074	za slivove južnog Jadrana	5	Matica	SDŽ	Brela	Uređenje bujice Stomarica u Brelima	KORITO	3.400.000 kn	1
64	6114	za slivove južnog Jadrana	6	Srednje dalmatinsko primorje i otoci	SDŽ	Kaštela	Regulacija bujice Rusinje potok - srednji tok	KORITO	800.000 kn	1
65	6025	za slivove južnog Jadrana	7	Cetina	SDŽ	Sinj	Uređenje bujice Miletin	KORITO	2.000.000 kn	1

R. br.	ID projekta	Vodnogospodarski odjel	Projektna cjelina	Područje malog sliva	Županija	Općina_Grad	Naziv projekta	Hidromorfološki tip	Investicijska vrijednost (s PDV-om)	Prioritet
66	6064	za slivove južnog Jadrana	5	Matica	SDŽ	Brela	Uređenje bujica na području Općine Brela	KORITO	5.000.000 kn	1
67	6065	za slivove južnog Jadrana	5	Matica	SDŽ	Baška Voda	Uređenje bujica na području Općine Baška Voda	KORITO	11.000.000 kn	1
68	6067	za slivove južnog Jadrana	5	Matica	SDŽ	Tučepi	Uređenje bujica na području Općine Tučepi	KORITO	7.000.000 kn	1
69	6068	za slivove južnog Jadrana	5	Matica	SDŽ	Podgora	Uređenje bujica na području Općine Podgora	KORITO	12.000.000 kn	1
70	6069	za slivove južnog Jadrana	5	Matica	SDŽ	Gradac	Uređenje bujica na području Općine Gradac	KORITO	10.000.000 kn	1
71	188	za slivove južnog Jadrana	7	Cetina	SDŽ	Otok (Sinjski)	Uređenje bujice Drežnica	KORITO	9.000.000 kn	1
72	6080	za slivove južnog Jadrana	1	Neretva - Korčula	DNŽ	Slivno	Uređenje bujice Duba	KORITO	1.500.000 kn	1
73	6115	za slivove južnog Jadrana	4	Vrlička	SDŽ	Proložac	Regulacija bujice Čečuk u Prološću	KANAL	6.000.000 kn	1
74	180	za slivove južnog Jadrana	5	Matica	SDŽ	Baška Voda	Uređenje bujice Žbanjica	KORITO	1.410.000 kn	1
75	182	za slivove južnog Jadrana	5	Matica	SDŽ	Baška Voda	Uređenje bujice Kravica	KORITO	1.350.000 kn	1
76	192	za slivove južnog Jadrana	5	Matica	SDŽ	Gradac	Uređenje Mlatinjske bujice	KORITO	1.130.000 kn	1
77	183	za slivove južnog Jadrana	6	Cetina	SDŽ	Tugare	Uređenje bujice Veliki potok	KORITO	3.850.000 kn	1
78	6112	za slivove južnog Jadrana	6	Srednje dalmatinsko primorje i otoci	SDŽ	Sutivan	Regulacija donjeg toka bujice Sutivan	KORITO	4.000.000 kn	1
79	218	za slivove južnog Jadrana	6	Srednje dalmatinsko primorje i otoci	SDŽ	Kaštela	Uređenje bujice Gajina - Podgaj	KORITO	3.000.000 kn	1
80	162	za slivove južnog Jadrana	6	Srednje dalmatinsko primorje i otoci	SDŽ	Solin	Uređenje rijeke Jadro u Solinu	KORITO	6.000.000 kn	1
81	6062	za slivove južnog Jadrana	3	Matica	SDŽ	Vrgorac	Sanacija i rekonstrukcija mješovitih melioracijskih građevina u polju Rastok	KANAL	6.000.000 kn	1
82	6004	za slivove južnog Jadrana	11	Zrmanja - Zadarsko primorje	ZŽ	Benkovac / Polača	Rekonstrukcija odvodnog sustava Kličevica - Nadin - Polača - Vrana - more i GOK-a Nadinskog blata	KANAL	900.000 kn	1
83	6113	za slivove južnog Jadrana	6	Srednje dalmatinsko primorje i otoci	SDŽ	Hvar	Regulacija bujice Hvar	KORITO	2.000.000 kn	1
84	228	za slivove južnog Jadrana	6	Srednje dalmatinsko primorje i otoci	SDŽ	Kaštela	Uređenje bujice Kiseljevica	KORITO	1.500.000 kn	1
85	371	za slivove južnog Jadrana	6	Srednje dalmatinsko primorje i otoci	SDŽ	Trogir	Uređenje bujica grada Trogira	KORITO	2.000.000 kn	1
86	210	za slivove južnog Jadrana	6	Srednje dalmatinsko primorje i otoci	SDŽ	Žrnovnica	Uređenje donjeg i srednjeg toka rijeke Žrnovnice	OB_UT	5.000.000 kn	1
87	6021	za slivove južnog Jadrana	6	Cetina	SDŽ	Jesenice	Uređenje bujice Ravna njiva potok - izrada glavnog projekta	KORITO	2.000.000 kn	1
88	6022	za slivove južnog Jadrana	7	Cetina	SDŽ	Sinj	Uređenje bujice Pavjak, dionica od km 2+081 uzvodno	KORITO	3.000.000 kn	1
89	6031	za slivove južnog Jadrana	6	Cetina	SDŽ	Omiš	Uređenje bujice Kovačica potok	KORITO	1.500.000 kn	1
90	6026	za slivove južnog Jadrana	7	Cetina	SDŽ	Sinj	Uređenje bujice Stuparića potok	KORITO	1.500.000 kn	1
91	6030	za slivove južnog Jadrana	6	Cetina	SDŽ	Dugi Rat	Uređenje II. desnog pritoka bujice Dugi Rat, dionica od km 0+088 do km 0+170	KORITO	800.000 kn	1
92	6038	za slivove južnog Jadrana	6	Cetina	SDŽ	Sumpetar	Uređenje bujice Vrilo	KORITO	2.000.000 kn	1
93	6047	za slivove južnog Jadrana	6	Srednje dalmatinsko primorje i otoci	SDŽ	Solin	Uređenje desne pritoke Rupotinske bujice u Solinu (uz kuću Gizdić)	KORITO	900.000 kn	1
94	6061	za slivove južnog Jadrana	3	Matica	DNŽ	Ploče	Uređenje Baćinskih jezera	JEZERO	20.000.000 kn	1
95	222	za slivove južnog Jadrana	12	Zrmanja - Zadarsko primorje	ŠKŽ	Ervenik	Stabilizacija obala Zrmanje (Ervenik, Moko Polje, Palanka-Kusci, Čankovac, Gradina i nizvodno od mosta Čukovi (64+000 - 64+100))	STAB_OB	2.760.000 kn	1
96	6009	za slivove južnog Jadrana	10	Zrmanja - Zadarsko primorje	ZŽ	Starigrad Paklenica	Regulacija bujice Kruščica duboka	KORITO	600.000 kn	1
97	163	za slivove južnog Jadrana	2	Neretva - Korčula	DNŽ	Metković	Stabilizacija lijeve obale Neretve uzvodno od mosta u Metkoviću	STAB_OB	12.000.000 kn	1
98	184	za slivove južnog Jadrana	2	Neretva - Korčula	DNŽ	Ploče	Obrana od poplava naselja Komin	NASIP, OBOR_ODV, CS,	3.000.000 kn	1
99	6105	za slivove južnog Jadrana	7	Cetina	SDŽ	Vrlička	Uređenje nizvodne dionice bujice Vrlička jaruga	KORITO	2.500.000 kn	1
100	6106	za slivove južnog Jadrana	6	Cetina	SDŽ	Dugi Rat	Uređenje bujice Žilica potok	KORITO	700.000 kn	1
101	224	za slivove južnog Jadrana	11	Zrmanja - Zadarsko primorje	ZŽ	Posedarje	Stabilizacija obala vodotoka Baščica (0+000 - 0+900)	OB_UTV	4.170.000 kn	1

R. br.	ID projekta	Vodnogospodarski odjel	Projektna cjelina	Područje malog sliva	Županija	Općina_Grad	Naziv projekta	Hidromorfološki tip	Investicijska vrijednost (s PDV-om)	Prioritet
102	236	za slivove južnog Jadrana	10	Zrmanja - Zadarsko primorje	ZZ	Pašman	Uređenje bujice Potok Barotul	KORITO	1.000.000 kn	1
103	6007	za slivove južnog Jadrana	11	Zrmanja - Zadarsko primorje	ZŽ	Novigrad	Uređenje potoka Grubića draga	KORITO	2.650.000 kn	1
104	6008	za slivove južnog Jadrana	11	Zrmanja - Zadarsko primorje	ZŽ	Posedarje	Uređenje potoka Oblog	KORITO	750.000 kn	1
105	6103	za slivove južnog Jadrana	11	Zrmanja - Zadarsko primorje	ZŽ	Novigrad	Uređenje Novigradske jaruge	KORITO	1.250.000 kn	1
106	6036	za slivove južnog Jadrana	7	Cetina	SDŽ	Otok	Uređenje potoka Ovrlja	KORITO	2.000.000 kn	1
107	6023	za slivove južnog Jadrana	6	Cetina	SDŽ	Pisak	Uređenje bujice Kutleša potok	KORITO	400.000 kn	1
108	6035	za slivove južnog Jadrana	7	Cetina	SDŽ	Han	Uređenje nizvodne dionice potoka Kosinac duljine cca 170 m, od uljeva u rijeku Cetinu do mosta na cesti Han - Otok	KORITO	1.500.000 kn	1
109	6032	za slivove južnog Jadrana	7	Cetina	SDŽ	Hrvace	Izgradnja propusta preko korita bujice Banovića potok u km 1+200	MOST	300.000 kn	1
110	6200	za slivove južnog Jadrana	2	Neretva - Korčula	DNŽ	Opuzen, Ploče	Zaštite od zaslanjivanja tala, površinskih i podzemnih voda u dolini Neretve	PREGRA_CS_AKUM	525.000.000 kn	2
111	6123	za slivove južnog Jadrana	2	Neretva - Korčula	DNŽ	Kula Norinska	Izgradnja samoregulatorne ustave na ušću rijeke Norin	USTAVA	15.000.000 kn	2
112	6077	za slivove južnog Jadrana	2	Neretva - Korčula	DNŽ	Opuzen, Ploče	Rekonstrukcija morskog nasipa "Diga"	NASIP	15.000.000 kn	2
113	6082	za slivove južnog Jadrana	1	Dubrovačko primorje	DNŽ	Konavle	Uređenje bujica Konavala	KORITO	35.000.000 kn	2
114	6005	za slivove južnog Jadrana	10	Zrmanja - Zadarsko primorje	ZŽ	Nin	Izgradnja retencije na Miljašić jarugi uzvodno od grada Nina	JEZ_RET, BRANA	78.000.000 kn	2
115	6119	za slivove južnog Jadrana	1	Neretva - Korčula	DNŽ	Stanković, Orebić	Regulacija korita bujice Dubravica - Stanković	KORITO_PROPUST	2.000.000 kn	2
116	6088	za slivove južnog Jadrana	1	Dubrovačko primorje	DNŽ	Ston	Uređenje bujica Stona	KORITO	12.000.000 kn	2
117	6083	za slivove južnog Jadrana	1	Dubrovačko primorje	DNŽ	Dubrovnik	Uređenje bujica Zatona	KORITO	5.000.000 kn	2
118	6091	za slivove južnog Jadrana	1	Dubrovačko primorje	DNŽ	Ston	Uređenje bujica Žuljane	KORITO	1.000.000 kn	2
119	6084	za slivove južnog Jadrana	1	Dubrovačko primorje	DNŽ	Dubrovnik	Uređenje bujica Orašca	KORITO	4.000.000 kn	2
120	6086	za slivove južnog Jadrana	1	Dubrovačko primorje	DNŽ	Dubrovačko Primorje	Uređenje bujica Slanog	KORITO	10.000.000 kn	2
121	6017	za slivove južnog Jadrana	8	Krka - Šibensko primorje	ŠKŽ	Skradin	Uređenje bujice Rivina jaruga	KORITO, OBALE	4.000.000 kn	2
122	6087	za slivove južnog Jadrana	1	Dubrovačko primorje	DNŽ	Dubrovačko Primorje	Uređenje bujica Primorja	KORITO	5.000.000 kn	2
123	6089	za slivove južnog Jadrana	1	Dubrovačko primorje	DNŽ	Ston	Uređenje bujica Ponikava	KORITO	2.000.000 kn	2
124	6090	za slivove južnog Jadrana	1	Dubrovačko primorje	DNŽ	Ston	Uređenje bujica Putnikovića	KORITO	2.000.000 kn	2
125	6092	za slivove južnog Jadrana	1	Dubrovačko primorje	DNŽ	Janjina	Uređenje bujica Janjine	KORITO	1.000.000 kn	2
126	6015	za slivove južnog Jadrana	9	Krka - Šibensko primorje	ŠKŽ	Tribunj	Uređenje bujice Sovlje	KORITO	1.500.000 kn	2
127	6108	za slivove južnog Jadrana	6	Cetina	SDŽ	Omiš	Sanacija natkrivene kinete bujice Mala luka	KORITO	1.000.000 kn	2
128	6011	za slivove južnog Jadrana	11	Zrmanja - Zadarsko primorje	ZŽ	Benkovac / Stankovci	Rekonstrukcija kanala Donje Bare u Proviću	KANAL	5.700.000 kn	2
129	167	za slivove južnog Jadrana	2	Neretva - Korčula	DNŽ	Zažablje	Uređenje rijeke Misline i jezera Kuti, osveženje vode	KANAL	15.000.000 kn	2
130	6063	za slivove južnog Jadrana	3	Matica	SDŽ-DNŽ	Vrgprac_Pojezerje_Ploče	Melioracijski kanali Vrgorskog polja (izgradnja novih te rekonstrukcija i sanacija postojećih kanala)	KANAL	10.000.000 kn	2
131	6016	za slivove južnog Jadrana	8	Krka - Šibensko primorje	ŠKŽ	Skradin	Uređenje bujice Rupska foša	KORITO	1.000.000 kn	2
132	6102	za slivove južnog Jadrana	11	Zrmanja - Zadarsko primorje	ZŽ	Zadar	Rekonstrukcija hidrotehničkog tunela Bokanjac	HTEH_TUN	1.000.000 kn	2
133	6104	za slivove južnog Jadrana	11	Zrmanja - Zadarsko primorje	ZŽ	Pristeg, Stankovci	Rekonstrukcija spojnog kanala Pristeg - Stankovci	KORITO	1.100.000 kn	2
134	6012	za slivove južnog Jadrana	11	Zrmanja - Zadarsko primorje	ZŽ	Stankovci	Uređenje kanala Banjevci	KANAL	1.200.000 kn	2
135	6124	za slivove južnog Jadrana	2	Neretva - Korčula	DNŽ	Metković	Rekonstrukcija separacijskog nasipa Hum	NASIP	2.000.000 kn	2
136	6107	za slivove južnog Jadrana	6	Cetina	SDŽ	Jesenice	Uređenje nizvodne dionice bujice Jaruga	KORITO	300.000 kn	2
137	6010	za slivove južnog Jadrana	11	Zrmanja - Zadarsko primorje	ZŽ	Lišane Ostrovičke	Uređenje potoka Prestene i Polje u Lišanima Ostrovičkim	KORITO	1.935.000 kn	2
138	173	za slivove južnog Jadrana	2	Neretva - Korčula	DNŽ	Ploče	Uređenje obale i šetnice uz Crnu Rijeku u Rogotinu	STAB_OB, KORITO	3.000.000 kn	2

R. br.	ID projekta	Vodnogospodarski odjel	Projektna cjelina	Područje malog sliva	Županija	Općina_Grad	Naziv projekta	Hidromorfološki tip	Investicijska vrijednost (s PDV-om)	Prioritet
139	225	za slivove južnog Jadrana	12	Zrmanja - Zadarsko primorje	ZZ	Gračac	Stabilizacija obala vodotoka Otuča (1+120 - 1+265)	OB_UTV	2.580.000 kn	2
140	234	za slivove južnog Jadrana	10	Zrmanja - Zadarsko primorje	ZŽ	Pašman	Potok Subica, Pašman, Kineta od 0+000 - 0+540	KORITO	1.500.000 kn	2
141	6085	za slivove južnog Jadrana	1	Dubrovačko primorje	DNŽ	Dubrovnik	Uređenje bujica Brsečina	KORITO	3.000.000 kn	2
142	6121	za slivove južnog Jadrana	1	Neretva - Korčula	DNŽ	Orebić	Regulacija korita bujice Mali Trstenik	KORITO,PROPUST	1.500.000 kn	2
143	6110	za slivove južnog Jadrana	7	Cetina	SDŽ	Blato na Cetini	Sanacija erodirane lijeve obale rijeke Cetine u Blatu na Cetini	OB_UT	500.000 kn	2
144	6122	za slivove južnog Jadrana	1	Neretva - Korčula	DNŽ	Lastovo	Regulacija korita bujice Skrivena Luka	KORITO,PROPUST	1.000.000 kn	2
145	6109	za slivove južnog Jadrana	7	Cetina	SDŽ	Trilj	Sanacija vodospreme Bunarina u Veliću	JEZ_LOKVA	350.000 kn	2
146	202	za slivove južnog Jadrana	11	Zrmanja - Zadarsko primorje	ZŽ	Benkovac	Izgradnja višenamjenske akumulacije Kotao	JEZ_AKU	25.000.000 kn	2

Tab. 11.9. Pregled stanja vrednovanih projekata zaštite od štetnog djelovanja voda grupiranih po projektnim cjelinama

ID projekta	Vodnogospodarski odjel	Projektna cjelina	Naziv projekta	Prioritet	Investicijska vrijednost	Karakteristike zahvata - ocjena					
						Značaj	Namjena	Zaštita stanovnika	Zaštita dobara i ostalih vrijednosti	Raspoloživi projekti i dozvole	Mogućnost fazne gradnje
6120	za slivove južnog Jadrana	1	Regulacija korita bujice Trstenik - uljev u more	1	1.000.000 kn	c	a	c	a,b,h,i	a,b,c,d,e	b
172	za slivove južnog Jadrana	1	Uređenje bujica Rijeke Dubrovačke	1	15.000.000 kn	c	a	a	a,b,c,h	c,i,j	a
187	za slivove južnog Jadrana	1	Uređenje bujice Puka	1	1.500.000 kn	c	a	c	b,i	a,b,d,e,f	b
6081	za slivove južnog Jadrana	1	Uređenje bujice Duba Pelješka	1	5.000.000 kn	c	a	c	a,b,h,i	a,d	b
178	za slivove južnog Jadrana	1	Uređenje bujice Blatina	1	2.000.000 kn	c	a	c	b,i	d	b
6116	za slivove južnog Jadrana	1	Rekonstrukcija odvodnog kanala VINO polje - Ubli	1	5.000.000 kn	c	a,f,i	c	a,b,c,d,h,i	j	a
191	za slivove južnog Jadrana	1	Uređenje bujica Župe Dubrovačke	1	33.000.000 kn	c	a	a	a,b,c,h	h,i	a
185	za slivove južnog Jadrana	1	Rekonstrukcija glavnog odvodnog kanala polja Donje Blato - Lumbarda	1	1.000.000 kn	c	f,g	c	a,c,d	h,i	b
6079	za slivove južnog Jadrana	1	Rekonstrukcija bujice Klek	1	2.000.000 kn	c	a	c	a,b,h,i	j	a
6080	za slivove južnog Jadrana	1	Uređenje bujice Duba	1	1.500.000 kn	c	a	c	a,b,i	j	b
6082	za slivove južnog Jadrana	1	Uređenje bujica Konavala	2	35.000.000 kn	c	a	a	a,b,c	i,h,f	a
6119	za slivove južnog Jadrana	1	Regulacija korita bujice Dubravica - Stanković	2	2.000.000 kn	c	a,i	c	a,b,c,d,i	j	b
6088	za slivove južnog Jadrana	1	Uređenje bujica Stona	2	12.000.000 kn	c	a	b	a,b,c,h	j,h	a
6083	za slivove južnog Jadrana	1	Uređenje bujica Zatona	2	5.000.000 kn	c	a	b	a,b,h	i	a
6091	za slivove južnog Jadrana	1	Uređenje bujica Žuljane	2	1.000.000 kn	c	a	b	b,c,h	j,h	a
6084	za slivove južnog Jadrana	1	Uređenje bujica Orašca	2	4.000.000 kn	c	a	b	a,b,h	j	a
6086	za slivove južnog Jadrana	1	Uređenje bujica Slanog	2	10.000.000 kn	c	a	b	a,b,h	j	a
6087	za slivove južnog Jadrana	1	Uređenje bujica Primorja	2	5.000.000 kn	c	a	b	b,c,h	j	a
6089	za slivove južnog Jadrana	1	Uređenje bujica Ponikava	2	2.000.000 kn	c	a	b	b,c,h	j	a
6090	za slivove južnog Jadrana	1	Uređenje bujica Putnikovića	2	2.000.000 kn	c	a	b	b,c,h	j	a
6092	za slivove južnog Jadrana	1	Uređenje bujica Janjine	2	1.000.000 kn	c	a	b	b,c,h	j	a
6085	za slivove južnog Jadrana	1	Uređenje bujica Brsečina	2	3.000.000 kn	c	a	b	b,h	j	a
6121	za slivove južnog Jadrana	1	Regulacija korita bujice Mali Trstenik	2	1.500.000 kn	c	a	c	i	h	a
6122	za slivove južnog Jadrana	1	Regulacija korita bujice Skrivena luka	2	1.000.000 kn	c	a	c	i	j	b
<b>PROJEKTNJA CJELINA 1 - Ukupno:</b>					<b>151.500.000 kn</b>						
164	za slivove južnog Jadrana	2	Stabilizacija obala Male Neretve sa zaštitom zaobalja	1	90.000.000 kn	c	a,d,h,i	a	a,b,c,d,i	a,b,c,d,e	b
161	za slivove južnog Jadrana	2	Obrana od poplava Grada Metkovića, desna obala Neretve - nasip u Općini Čapljina (BiH)	1	28.000.000 kn	a	a	a	a,b,c,d	a,b,c,d,e	b

ID projekta	Vodnogospodarski odjel	Projektna cjelina	Naziv projekta	Prioritet	Investicijska vrijednost	Karakteristike zahvata - ocjena					
						Značaj	Namjena	Zaštita stanovnika	Zaštita dobara i ostalih vrijednosti	Raspoloživi projekti i dozvole	Mogućnost fazne gradnje
170	za slivove južnog Jadrana	2	Stabilizacija desne obale Neretve u Kominu	1	25.000.000 kn	c	a,h,i	b	b,i	a,b,c,d,e	b
190	za slivove južnog Jadrana	2	Izgradnja nasipa za obranu od poplava dijela naselja Kravac u općini Kula Norinska	1	1.250.000 kn	c	a	b	a,i	a,b,c,d,e,f	b
193	za slivove južnog Jadrana	2	Izgradnja sifona ispod Male Neretve	1	5.700.000 kn	c	c,f,g	c	c,d	a,b,d,e,f	b
226	za slivove južnog Jadrana	2	Izgradnja nasipa podsustava Mislina - Kuti	1	5.000.000 kn	c	a,f	c	a,c,d,i	a,b,d	b
6117	za slivove južnog Jadrana	2	Sabirni kanal Glibuša	1	1.000.000 kn	c	a,i	b	a,b,i	d,f	b
169	za slivove južnog Jadrana	2	Stabilizacija obala Neretve radi unapređenja sustava zaštite od poplava	1	150.000.000 kn	a	a,d,f	a	b,c,d,e	i	a
6078	za slivove južnog Jadrana	2	Osvježenje voda starog toka Gornje stare Neretve, uređenje obala	1	15.000.000 kn	c	a,c,h,i	b	a,b,e,i	j	a
6118	za slivove južnog Jadrana	2	Jezero Birina, Crna Rijeka dionica Rogotin - Ploče - čišćenje nanosa - refuliranje	1	4.000.000 kn	b	a,c,f,h,i	c	a,b,i	j	a
163	za slivove južnog Jadrana	2	Stabilizacija lijeve obale Neretve uzvodno od mosta u Metkoviću	1	12.000.000 kn	b	a	b	b	j	b
184	za slivove južnog Jadrana	2	Obrana od poplava naselja Komin	1	3.000.000 kn	c	a	c	a,i	j	b
6123	za slivove južnog Jadrana	2	Izgradnja samoregulirajuće ustave na ušću rijeke Norin	2	15.000.000 kn	a	a	a	a,b,c,d,e,g,i	j	b
6077	za slivove južnog Jadrana	2	Rekonstrukcija morskog nasipa "Diga"	2	15.000.000 kn	b	a,c,f,h,i	a	a,b,c,d,i	h	a
6200	za slivove južnog Jadrana	2	Zaštite od zaslanjivanja tala, površinskih i podzemnih voda u dolini Neretve	2	525.000.000 kn	a	c,d,f,g	c	c,d,e	d,f,g,h	a
167	za slivove južnog Jadrana	2	Uređenje rijeke Misline i jezera Kuti, osvježenje vode	2	15.000.000 kn	a	c	c	a,e	j	a
6124	za slivove južnog Jadrana	2	Rekonstrukcija separacijskog nasipa Hum	2	2.000.000 kn	c	a,f	c	c,d	j	b
173	za slivove južnog Jadrana	2	Uređenje obale i šetnice uz Crnu Rijeku u Rogotinu	2	3.000.000 kn	c	a,h	c	b,i	j	a
<b>PROJEKTNA CJELINA 2 - Ukupno:</b>					<b>914.950.000 kn</b>						
6060	za slivove južnog Jadrana	3	Zaštita od poplava na slivovima polja Rastok i Vrgorskog polja	1	135.000.000 kn	a	a,f,i	a	c,d	i	b
6062	za slivove južnog Jadrana	3	Sanacija i rekonstrukcija mješovitih melioracijskih građevina u polju Rastok	1	6.000.000 kn	c	f,g	b	c,d	j	a
6061	za slivove južnog Jadrana	3	Uređenje Bačinskih jezera	1	20.000.000 kn	c	c,h,i	b	e,i	j	b
6063	za slivove južnog Jadrana	3	Melioracijski kanali Vrgorskog polja (izgradnja novih te rekonstrukcija i sanacija postojećih kanala)	2	10.000.000 kn	c	f,g	b	c,d	j	a
<b>PROJEKTNA CJELINA 3 - Ukupno:</b>					<b>171.000.000 kn</b>						
209	za slivove južnog Jadrana	4	Uređenje bujice Vrilo	1	2.200.000 kn	c	a,c	c	d,i	a,d,f,h,j	a
208	za slivove južnog Jadrana	4	Uređenje bujice Lasića Vrilo	1	2.200.000 kn	c	a,c,f	c	d	a,d,f,h,j	a
215	za slivove južnog Jadrana	4	Izgradnja pet propusta na ušćima kanala u Imotskom polju	1	1.000.000 kn	c	h,i	b	a,i	f,h	a
6115	za slivove južnog Jadrana	4	Regulacija bujice Čečuk u Prološću	1	6.000.000 kn	c	a,c	c	b,e	j	b
<b>PROJEKTNA CJELINA 4 - Ukupno:</b>					<b>11.400.000 kn</b>						
6072	za slivove južnog Jadrana	5	Uređenje bujice Puharića potok u Makarskoj	1	6.000.000 kn	c	a,i	b	a,b	d,f,h	b

ID projekta	Vodnogospodarski odjel	Projektna cjelina	Naziv projekta	Prioritet	Investicijska vrijednost	Karakteristike zahvata - ocjena					
						Značaj	Namjena	Zaštita stanovnika	Zaštita dobara i ostalih vrijednosti	Raspoloživi projekti i dozvole	Mogućnost fazne gradnje
6074	za slivove južnog Jadrana	5	Uređenje bujice Stomarica u Brelima	1	3.400.000 kn	c	a,i	b	a,b	h	a
6066	za slivove južnog Jadrana	5	Uređenje bujica na području Grada Makarske	1	20.000.000 kn	c	a,i	a	a,b	j	a
6064	za slivove južnog Jadrana	5	Uređenje bujica na području Općine Brela	1	5.000.000 kn	c	a,i	b	a,b	j	a
6065	za slivove južnog Jadrana	5	Uređenje bujica na području Općine Baška Voda	1	11.000.000 kn	c	a,i	b	a,b	j	a
6067	za slivove južnog Jadrana	5	Uređenje bujica na području Općine Tučepi	1	7.000.000 kn	c	a,i	b	a,b	j	a
6068	za slivove južnog Jadrana	5	Uređenje bujica na području Općine Podgora	1	12.000.000 kn	c	a,i	b	a,b	j	a
6069	za slivove južnog Jadrana	5	Uređenje bujica na području Općine Gradac	1	10.000.000 kn	c	a,i	b	a,b	j	a
180	za slivove južnog Jadrana	5	Uređenje bujice Žbanjica	1	1.410.000 kn	c	a,i	c	a,b	j	a
182	za slivove južnog Jadrana	5	Uređenje bujice Krvavica	1	1.350.000 kn	c	a,i	c	a,b	j	a
192	za slivove južnog Jadrana	5	Uređenje Mlatinjske bujice	1	1.130.000 kn	c	a,i	c	a,b	j	a
<b>PROJEKTNJA CJELINA 5 - Ukupno:</b>					<b>78.290.000 kn</b>						
6111	za slivove južnog Jadrana	6	Regulacija bujice Dol u Postirama	1	2.000.000 kn	c	a,i	a	a,c,e,i	c,d,e,f,h	b
6049	za slivove južnog Jadrana	6	Uređenje bujice Dol	1	3.800.000 kn	c	a,i	a	a,c,e,i	c,d,e,f,h	b
205	za slivove južnog Jadrana	6	Uređenje bujice Samogor	1	3.003.000 kn	c	a	a	b,h	a,c,d,f,h	a
6046	za slivove južnog Jadrana	6	Uređenje bujice Dragočevo (iznad bivšeg Getroa)	1	3.200.000 kn	c	a	a	a,b,i	c,d	b
6042	za slivove južnog Jadrana	6	Uređenje istočnog pritoka bujice Dragočevo u K. Sućurcu I. i II. faza	1	3.000.000 kn	c	a	a	b,i	c,d,f,h	a
6040	za slivove južnog Jadrana	6	Uređenje desnog pritoka bujice Balancana u Trogiru - I faza	1	500.000 kn	c	a	a	b,i	c,d,f,h	b
6041	za slivove južnog Jadrana	6	Uređenje bujice Betanija u Trogiru uzvodno od km 0+660	1	1.500.000 kn	c	a	a	b,i	c,d,f,h	b
6052	za slivove južnog Jadrana	6	Uređenje istočnog pritoka bujice Smoljevac	1	1.300.000 kn	c	a	a	b,i	c,d,f,h	b
6053	za slivove južnog Jadrana	6	Uređenje zapadnog pritoka bujice Stražbenica	1	2.300.000 kn	c	a	a	b,i	c,d,f,h	b
6044	za slivove južnog Jadrana	6	Uređenje bujice Mučka Jaruga u Muću (uzvodno od ceste Driš - Split)	1	780.000 kn	c	a	a	b,i	c,d	b
6045	za slivove južnog Jadrana	6	Uređenje bujice Ričevica uzvodno od brze ceste	1	1.200.000 kn	c	a	a	a,i	c,d	b
6048	za slivove južnog Jadrana	6	Uređenje bujice Korešnica uz ulicu put Vrila	1	1.700.000 kn	c	a	c	b,i	c,d	b
6050	za slivove južnog Jadrana	6	Uređenje bujice Grljevac	1	540.000 kn	c	a	b	i	c,d	b
6039	za slivove južnog Jadrana	6	Uređenje bujice Planiče i njene lijeve pritoke	1	5.200.000 kn	c	a	a	b,i	d,f,h	b
6054	za slivove južnog Jadrana	6	Uređenje bujice Smokvica u Kaštel Kambelovcu	1	2.850.000 kn	c	a	a	b,i	d,f,h	b
6020	za slivove južnog Jadrana	6	Uređenje bujice Gata, dionica od km 0+815 uzvodno	1	1.200.000 kn	c	a	b	b,c	d	b
189	za slivove južnog Jadrana	6	Uređenje lijeve pritoke bujice Soline	1	800.000 kn	c	a	b	b,i	d	b



ID projekta	Vodnogospodarski odjel	Projektna cjelina	Naziv projekta	Prioritet	Investicijska vrijednost	Karakteristike zahvata - ocjena					
						Značaj	Namjena	Zaštita stanovnika	Zaštita dobara i ostalih vrijednosti	Raspoloživi projekti i dozvole	Mogućnost fazne gradnje
6055	za slivove južnog Jadrana	6	Uređenje bujica Grada Kaštela	1	4.000.000 kn	c	a	a	a,b,c,e,h,i	j	a
6057	za slivove južnog Jadrana	6	Uređenje bujica Grada Solina	1	2.000.000 kn	c	a	a	a,b,e,h,i	j	a
6043	za slivove južnog Jadrana	6	Uređenje ušća bujice Ričevica u Kaštel Novom (0+000 - 0+140)	1	400.000 kn	c	a	a	a,e,h,i	j	b
6056	za slivove južnog Jadrana	6	Uređenje bujica Općine Podstrana	1	2.000.000 kn	c	a	a	a,b,i	j	a
6058	za slivove južnog Jadrana	6	Uređenje bujica Grada Splita	1	1.000.000 kn	c	a	a	a,b,i	j	a
6059	za slivove južnog Jadrana	6	Uređenje bujica Općine Muć	1	1.000.000 kn	c	a	a	a,b,i	j	a
6114	za slivove južnog Jadrana	6	Regulacija bujice Rusinje potok - srednji tok	1	800.000 kn	c	a	b	a,b,i	j	b
6027	za slivove južnog Jadrana	6	Uređenje bujice Suhi potok	1	3.250.000 kn	c	a	b	b,i	f,h	b
183	za slivove južnog Jadrana	6	Uređenje bujice Veliki potok	1	3.850.000 kn	c	a	b	b,c	j	b
6112	za slivove južnog Jadrana	6	Regulacija donjeg toka bujice Sutivan	1	4.000.000 kn	c	a	a	b,i	h	a
218	za slivove južnog Jadrana	6	Uređenje bujice Gajina - Podgaj	1	3.000.000 kn	c	a	a	b,i	i	a
162	za slivove južnog Jadrana	6	Uređenje rijeke Jadro u Solinu	1	6.000.000 kn	b	a,h	a	e,h	j	a
6113	za slivove južnog Jadrana	6	Regulacija bujice Hvar	1	2.000.000 kn	c	a	a	b,i	j	a
228	za slivove južnog Jadrana	6	Uređenje bujice Kiseljevica	1	1.500.000 kn	c	a	a	b,i	j	a
371	za slivove južnog Jadrana	6	Uređenje bujica grada Trogira	1	2.000.000 kn	c	a	a	b,i	j	a
210	za slivove južnog Jadrana	6	Uređenje donjeg i srednjeg toka rijeke Žrnovnice	1	5.000.000 kn	b	a,h	a	e,i	j	a
6021	za slivove južnog Jadrana	6	Uređenje bujice Ravna njiva potok - izrada glavnog projekta	1	2.000.000 kn	c	a	b	b,i	h	b
6031	za slivove južnog Jadrana	6	Uređenje bujice Kovačića potok	1	1.500.000 kn	c	a	b	b,i	h	b
6030	za slivove južnog Jadrana	6	Uređenje II. desnog pritoka bujice Dugi Rat, dionica od km 0+088 do km 0+170	1	800.000 kn	c	a	b	b,i	j	b
6038	za slivove južnog Jadrana	6	Uređenje bujice Vrilo	1	2.000.000 kn	c	a	b	b,i	j	b
6047	za slivove južnog Jadrana	6	Uređenje desne pritoke Rupotinske bujice u Solinu (uz kuću Gizdić)	1	900.000 kn	c	a	c	b,i	h	b
6106	za slivove južnog Jadrana	6	Uređenje bujice Žilića potok	1	700.000 kn	c	a	c	b,i	j	b
6023	za slivove južnog Jadrana	6	Uređenje bujice Kutleša potok	1	400.000 kn	c	a	c	i	j	b
6108	za slivove južnog Jadrana	6	Sanacija natkrivene kinete bujice Mala luka	2	1.000.000 kn	c	a	b	a,b	j	b
6107	za slivove južnog Jadrana	6	Uređenje nizvodne dionice bujice Jaruga	2	300.000 kn	c	a	c	b	d	b
<b>PROJEKTNA CJELINA 6 - Ukupno:</b>					<b>86.273.000 kn</b>						
168	za slivove južnog Jadrana	7	Uređenje rijeke Cetine u Hrvatačkom polju	1	10.000.000 kn	c	a,h	a	a,b,c	j	a
6025	za slivove južnog Jadrana	7	Uređenje bujice Miletin	1	2.000.000 kn	c	a	b	a,b,i	j	b

ID projekta	Vodnogospodarski odjel	Projektna cjelina	Naziv projekta	Prioritet	Investicijska vrijednost	Karakteristike zahvata - ocjena					
						Značaj	Namjena	Zaštita stanovnika	Zaštita dobara i ostalih vrijednosti	Raspoloživi projekti i dozvole	Mogućnost fazne gradnje
188	za slivove južnog Jadrana	7	Uređenje bujice Drežnica	1	9.000.000 kn	c	a	b	a,b	j	a
6024	za slivove južnog Jadrana	7	Uređenje bujice Župičev potok	1	1.500.000 kn	c	a	b	b,i	f,h	b
6022	za slivove južnog Jadrana	7	Uređenje bujice Pavjak, dionica od km 2+081 uzvodno	1	3.000.000 kn	c	a	b	b,i	h	b
6026	za slivove južnog Jadrana	7	Uređenje bujice Stuparića potok	1	1.500.000 kn	c	a	b	b,i	j	b
6105	za slivove južnog Jadrana	7	Uređenje nizvodne dionice bujice Vrlička jaruga	1	2.500.000 kn	c	a	c	b,i	j	b
6036	za slivove južnog Jadrana	7	Uređenje potoka Ovrlja	1	2.000.000 kn	c	a	c	c	j	b
6035	za slivove južnog Jadrana	7	Uređenje nizvodne dionice potoka Kosinac duljine cca 170 m, od uljeva u rijeku Cetinu do mosta na cesti Han - Otok	1	1.500.000 kn	c	a	c	i	j	b
6032	za slivove južnog Jadrana	7	Izgradnja propusta preko korita bujice Banovića potok u km 1+200	1	300.000 kn	c	i	c	i	j	b
6110	za slivove južnog Jadrana	7	Sanacija erodirane lijeve obale rijeke Cetine u Blatu na Cetini	2	500.000 kn	c	a,h	c	i	j	b
6109	za slivove južnog Jadrana	7	Sanacija vodospreme Bunarina u Veliću	2	350.000 kn	c	i	c	h	j	b
<b>PROJEKTNA CJELINA 7 - Ukupno:</b>					<b>34.150.000 kn</b>						
239	za slivove južnog Jadrana	8	Zaštita rijeke Krke kod benzinske postaje u Kninu	1	3.500.000 kn	c	a	a	a,b	f,h	b
6017	za slivove južnog Jadrana	8	Uređenje bujice Rivina jaruga	2	4.000.000 kn	c	a,h	c	b,c	h,g	a
6016	za slivove južnog Jadrana	8	Uređenje bujice Rupska foša	2	1.000.000 kn	c	a	c	b,c	j	b
<b>PROJEKTNA CJELINA 8 - Ukupno:</b>					<b>8.500.000 kn</b>						
6015	za slivove južnog Jadrana	9	Uređenje bujice Sovlje	2	1.500.000 kn	c	a	c	b,c	f,h	b
<b>PROJEKTNA CJELINA 9 - Ukupno:</b>					<b>1.500.000 kn</b>						
370	za slivove južnog Jadrana	10	Uređenje bujica Ričine u Zadru	1	16.000.000 kn	c	a	a	a,b,g	a,b,c,d,e,f	a
6014	za slivove južnog Jadrana	10	Uređenje vodotoka Mala Paklenica	1	5.625.000 kn	c	a	c	b	a,b,c,d	b
6002	za slivove južnog Jadrana	10	Izgradnja retencije na gornjem dijelu sliva vodotoka Ričine	1	46.000.000 kn	c	a	a	a,b,g	i	b
6101	za slivove južnog Jadrana	10	Regulacija Sukoškanskog potoka	1	27.000.000 kn	c	a	b	a,b	i,j	a
223	za slivove južnog Jadrana	10	Stabilizacija obala Miljašić Jaruge (0+000 - 0+500)	1	11.000.000 kn	c	a	b	b	f,h,j	a
6009	za slivove južnog Jadrana	10	Regulacija bujice Krušćica duboka	1	600.000 kn	c	a	c	b	h,j	b
236	za slivove južnog Jadrana	10	Uređenje bujice Potok Barotul	1	1.000.000 kn	c	a	c	b	h	b
6005	za slivove južnog Jadrana	10	Izgradnja retencije na Miljašić jarugi uzvodno od grada Nina	2	78.000.000 kn	c	a	a	a,b,c,h	i	b
234	za slivove južnog Jadrana	10	Potok Subica, Pašman, Kineta od 0+000 - 0+540	2	1.500.000 kn	c	a	c	d	i	b
<b>PROJEKTNA CJELINA 10 - Ukupno:</b>					<b>186.725.000 kn</b>						
6003	za slivove južnog Jadrana	11	Rekonstrukcija lijevog obalnog zida na vodotoku Karišnica	1	2.125.000 kn	c	a	c	h	a,b,c,d	b

ID projekta	Vodnogospodarski odjel	Projektna cjelina	Naziv projekta	Prioritet	Investicijska vrijednost	Karakteristike zahvata - ocjena					
						Značaj	Namjena	Zaštita stanovnika	Zaštita dobara i ostalih vrijednosti	Raspoloživi projekti i dozvole	Mogućnost fazne gradnje
6001	za slivove južnog Jadrana	11	Rekonstrukcija brane Vlačine i pribrinskih građevina	1	2.400.000 kn	c	a,g,h	b	a,b,c,d	a,b,d,j	b
372	za slivove južnog Jadrana	11	Izgradnja zapornice (praga) na kanalu Prosika	1	12.000.000 kn	c	c	c	i	a,d,f,h	b
165	za slivove južnog Jadrana	11	Sanacija kritičnih dionica hidrotehničkog tunela Tinj	1	1.500.000 kn	c	a,f	c	b,c,d	ij	b
6006	za slivove južnog Jadrana	11	Regulacija vodotoka Glavičine	1	800.000 kn	c	a	b	a,b,c	j	b
6004	za slivove južnog Jadrana	11	Rekonstrukcija odvodnog sustava Kličevica - Nadin - Polača - Vrana - more i GOK-a Nadinskog blata	1	900.000 kn	c	a,f	c	c,d	j	a
224	za slivove južnog Jadrana	11	Stabilizacija obala vodotoka Bašćica (0+000 - 0+900)	1	4.170.000 kn	c	a	c	b	h	b
6007	za slivove južnog Jadrana	11	Uređenje potoka Grubića draga	1	2.650.000 kn	c	a	c	b	j	a
6008	za slivove južnog Jadrana	11	Uređenje potoka Oblog	1	750.000 kn	c	a	c	b	j	b
6103	za slivove južnog Jadrana	11	Uređenje Novigradske jaruge	1	1.250.000 kn	c	a	c	b	j	b
6011	za slivove južnog Jadrana	11	Rekonstrukcija kanala Donje Bare u Proviću	2	5.700.000 kn	c	a,f	c	c,d	h,j	b
6102	za slivove južnog Jadrana	11	Rekonstrukcija hidrotehničkog tunela Bokanjac	2	1.000.000 kn	c	a,f	c	c,d	j	b
6104	za slivove južnog Jadrana	11	Rekonstrukcija spojnog kanala Pristeg - Stankovci	2	1.100.000 kn	c	a,f	c	c,d	j	b
6012	za slivove južnog Jadrana	11	Uređenje kanala Banjevci	2	1.200.000 kn	c	a,f	c	c,d	j	a
6010	za slivove južnog Jadrana	11	Uređenje potoka Prestene i Polje u Lišanima Ostrovičkim	2	1.935.000 kn	c	a	c	b	h,j	b
202	za slivove južnog Jadrana	11	Izgradnja višenamjenske akumulacije Kotao	2	25.000.000 kn	c	g	c	i	j	b
<b>PROJEKTNA CJELINA 11 - Ukupno:</b>					<b>64.480.000 kn</b>						
222	za slivove južnog Jadrana	12	Stabilizacija obala Zrmanje (Ervenik, Moko Polje, Palanka - Kusci, Čankovac, Gradina i nizvodno od mosta Čukovi (64+000 - 64+100))	1	2.760.000 kn	c	a	c	b	h,j	a
225	za slivove južnog Jadrana	12	Stabilizacija obala vodotoka Otuča (1+120 - 1+265)	2	2.580.000 kn	c	a	c	b	i	b
<b>PROJEKTNA CJELINA 12 - Ukupno:</b>					<b>5.340.000 kn</b>						
137	za slivove sjevernog Jadrana	13	Brušanka - izgradnja retencije	2	18.500.000 kn	b	a	b	a,b	i	b
154	za slivove sjevernog Jadrana	13	Tisovac - izgradnja retencije	2	93.000.000 kn	c	a	b	a,b	h	b
144	za slivove sjevernog Jadrana	13	Gacka - regulacija rasteretnog kanala rijeke Gacke	2	7.500.000 kn	c	a	b	a,h	f, h	b
<b>PROJEKTNA CJELINA 13 - Ukupno:</b>					<b>119.000.000 kn</b>						
143	za slivove sjevernog Jadrana	14	Cres - izgradnja retencije C3	1	3.500.000 kn	c	a	b	a,b	j	b
138	za slivove sjevernog Jadrana	14	Dubračina - regulacija dijela vodotoka	2	10.500.000 kn	c	a	a	a,b,g	h	a
5013	za slivove sjevernog Jadrana	14	Gorica - izgradnja kanala	2	1.000.000 kn	c	a	b	a,b	h,f	b
133	za slivove sjevernog Jadrana	14	Bašćanska Ričina - regulacija bujice	2	5.000.000 kn	c	a	b	a,b	h	a
5020	za slivove sjevernog Jadrana	14	Bujice otoka Raba – regulacijski radovi	2	3.500.000 kn	c	a	a	a,b	j	a

ID projekta	Vodnogospodarski odjel	Projektna cjelina	Naziv projekta	Prioritet	Investicijska vrijednost	Karakteristike zahvata - ocjena					
						Značaj	Namjena	Zaštita stanovnika	Zaštita dobara i ostalih vrijednosti	Raspoloživi projekti i dozvole	Mogućnost fazne gradnje
363	za slivove sjevernog Jadrana	14	Baška - retencija	2	4.000.000 kn	c	a	b	a,b	j	a
155	za slivove sjevernog Jadrana	14	Slani Potok - uređenje sliva	2	26.000.000 kn	c	i	b	a,b	i	a
156	za slivove sjevernog Jadrana	14	Lug-Kozica - izgradnja hidrotehničkog tunela	2	11.500.000 kn	c	f	b	d	h,f	a
5012	za slivove sjevernog Jadrana	14	Dobrinjski potok - izgradnja kanala	2	3.000.000 kn	c	a	b	b	h	b
<b>PROJEKTNA CJELINA 14 - Ukupno:</b>					<b>68.000.000 kn</b>						
142	za slivove sjevernog Jadrana	15	Benčići - izgradnja retencije	2	75.000.000 kn	c	a	a	a b g	h	a
148	za slivove sjevernog Jadrana	15	Draga (Čiritež) - izgradnja retencije	2	17.000.000 kn	c	a	a	a,b,g	i	a
5007	za slivove sjevernog Jadrana	15	Pengari - izgradnja retencije	2	15.000.000 kn	c	a	a	a b g	i	a
157	za slivove sjevernog Jadrana	15	Račice - izgradnja pregrade	2	5.000.000 kn	b	a,c	a	i	i	a
158	za slivove sjevernog Jadrana	15	Draguč - Podmerišće - izgradnja pregrade	2	19.000.000 kn	b	a,c	a	i	i	a
5006	za slivove sjevernog Jadrana	15	Jukani - retencija (sanacija)	2	3.500.000 kn	b	a,c	a	i	i	a
5025	za slivove sjevernog Jadrana	15	Restauracija rijeke Mirne	2	12.550.000 kn	c	a,c,h,i	c	e	j	a
<b>PROJEKTNA CJELINA 15 - Ukupno:</b>					<b>147.050.000 kn</b>						
140	za slivove sjevernog Jadrana	16	Raša - rekonstrukcija obuhvatnog kanala br.2	2	8.000.000 kn	b	a,b	a	b	h,f	a
149	za slivove sjevernog Jadrana	16	Karbuna - regulacija vodotoka	2	3.500.000 kn	c	a	b	a,b	i	a
150	za slivove sjevernog Jadrana	16	Tupaljski potok - izgradnja retencije	2	13.000.000 kn	c	a	b	a,b	h	a
151	za slivove sjevernog Jadrana	16	Sepčići - retencija (sanacija)	2	2.500.000 kn	c	a	b	a,b	h	a
153	za slivove sjevernog Jadrana	16	Pedrovica - izgradnja retencije	2	6.000.000 kn	c	a	b	a,b	h	a
5015	za slivove sjevernog Jadrana	16	Vilete - izgradnja kanala	2	1.000.000 kn	c	a	c	a b	h	b
5004	za slivove sjevernog Jadrana	16	Krapanjske bujice - regulacija (Kapelica I, Kapelica II, Kapelica III)	2	2.200.000 kn	c	a	b	b	h,f	a
<b>PROJEKTNA CJELINA 16 - Ukupno:</b>					<b>36.200.000 kn</b>						
139	za slivove sjevernog Jadrana	17	Ljubljanija - izgradnja retencije	2	16.000.000 kn	c	a	a	a,b,h	h	b
5002	za slivove sjevernog Jadrana	17	Valbandon - izgradnja kanala	2	18.000.000 kn	c	a	b	b	h,f	b
<b>PROJEKTNA CJELINA 17 - Ukupno:</b>					<b>34.000.000 kn</b>						
4021	za srednju i donju Savu	18	Rekonstrukcija slapa na rijeci Kupi u Pribanjcima	1	4.000.000 kn	a	i	c	i	j	b
4020	za srednju i donju Savu	18	Rekonstrukcija slapa na rijeci Kupi u Orljakovu	1	2.000.000 kn	c	i	c	i	j	b
<b>PROJEKTNA CJELINA 18 - Ukupno:</b>					<b>6.000.000 kn</b>						
9	za srednju i donju Savu	19	Izgradnja retencije Ogulin, brane s pratećim građevinama na vodotoku Ogulinska Dobra na području naselja Turkovići kraj Ogulina, u cilju obrane od poplave Ogulina	1	54.779.050 kn	a	a,b,h,i	a	a,b,h,i	a,b,c,d,e,f,g,h,i,j	a

ID projekta	Vodnogospodarski odjel	Projektna cjelina	Naziv projekta	Prioritet	Investicijska vrijednost	Karakteristike zahvata - ocjena					
						Značaj	Namjena	Zaštita stanovnika	Zaštita dobara i ostalih vrijednosti	Raspoloživi projekti i dozvole	Mogućnost fazne gradnje
4016	za srednju i donju Savu	19	Regulacija potoka Ratković u Ogulinu	1	500.000 kn	c	a	b	a	h	b
<b>PROJEKTNJA CJELINA 19 - Ukupno:</b>					<b>55.279.050 kn</b>						
58	za srednju i donju Savu	20	Izgradnja lijevoobalnog nasipa rijeke Kupe uzvodno od željezničkog mosta u Karlovcu do Brodaraca od km 137+450 do km 144+300, nastavak izgradnjom lijevoobalnog nasipa Kupe od km 4+689,41 do km 6+772,50 u III etapi izgradnje	1	11.710.000 kn	c	a	a	a,b,c,i	a,b,c,d,e,f,h,i	b
4011	za srednju i donju Savu	20	Izgradnja nasipa uz desnu obalu Mrežnice, te lijevu i desnu obalu Korane za zaštitu naselja Logorište, Mala Švarča i Turanjski Poloj	1	40.000.000 kn	c	a	a	a,b,i	a,b,c,d,e,f,h	a
4018	za srednju i donju Savu	20	Rekonstrukcija kamenog zida na desnoj obali Kupe u ulici Obala V. Mažuranića u Karlovcu	1	13.500.000 kn	c	a,h	a	a,b,h,i	d,c,b,a	b
3012	za gornju Savu	20	Izgradnja transverzalnog nasipa od oteretnog kanala Odra do savskog nasipa - dogradnja sustava obrane od poplava grada Zagreba	1	45.300.000 kn	b	a	a	a,b	a,b,c	b
4008	za srednju i donju Savu	20	Rekonstrukcija objekata odvodnje lijevog zaobalja rijeke Kupe od naselja Selce do Rečice	1	200.000.000 kn	c	a	a	a,b,c,d,h,i	d,e,h	a
4010	za srednju i donju Savu	20	Izgradnja nasipa uz lijevu i desnu obalu Korane i lijevu obalu Mrežnice i regulacija potoka Sajevac za zaštitu naselja Mostanje i Turanjski Lug	1	40.000.000 kn	b	a	a	a,b	a,b,d,e,f,h	a
27	za srednju i donju Savu	20	Izgradnja lijevoobalnog nasipa Kupe, obaloutvrde i zaštitnog zida od naselja Selce do Rečice na dionici Kupe od rkm 123+552 - rkm 135+415 u pet etapa izgradnje, u cilju zaštite od velikih voda područja naselja Selce, Gradac, Mekušje i Husje	1	34.387.000 kn	c	a	a	a,b,c,i	h,f,d,a	b
4007	za srednju i donju Savu	20	Izgradnja desnoobalnog nasipa rijeke kupe od Brodaraca do pivovare u duljini 5,7 km	1	25.000.000 kn	c	a	a	a,b,h,i	a,d,e,h	a
67	za srednju i donju Savu	20	Rekonstrukcija nasipa lijeve obale Kupe na dionici Staro Pračno - Stara Drenčina (faza 2 od km 2+400 do km 10+825), u ukupnoj duljini od 8,4 km (Mjera 9/1-2 etapa)	1	42.000.000 kn	c	a	a	a,b	b,d,e,f,g,h,j	a
4013	za srednju i donju Savu	20	Rekonstrukcija nasipa OK Kupa-Kupa	1	25.000.000 kn	b	a	a	a,b,c,d,e,g,h	h	a
4037	za srednju i donju Savu	20	Odransko polje - izgradnja nasipa za zaštitu naselja Greda - Sela - Stupno za zaštitu od visokih voda iz retencije Odransko polje duljine oko 6,8 km, obodnog kanala i crpne stanice	1	34.660.000 kn	b	a,f	a	a,b,c,i	g,i,j	a
4039	za srednju i donju Savu	20	Rrekonstrukcija i izgradnja desnog nasipa rijeke Odre, Odra Sisačka - Žabno - Stupno duljine oko 7,2 km	1	34.655.000 kn	c	a,f	a	a,b,c,i	g,i,j	a
4036	za srednju i donju Savu	20	Odransko polje - izgradnja istočnog nasipa retencije Odransko polje Tišina Kaptolska - Suša duljine oko 14,5 km	1	67.700.000 kn	b	a	a	a,b,c,i	g,i,j	a
4038	za srednju i donju Savu	20	Odransko polje - rekonstrukcija i izgradnja nasipa za zaštitu naselja Lekenik, lijevi i desni nasip ukupne duljine oko 10,8 km	1	29.876.000 kn	c	a	a	a,b,c,i	g,i,j	a
4045	za srednju i donju Savu	20	Izgradnja zaštitnih i regulacijskih vodnih građevina na desnoj obali rijeke Kupe Nova Drenčina - Moščenica duljine oko 3,0 km, obodnog kanala i crpne stanice	1	38.000.000 kn	c	a	a	a,b,g,i	g,i,j	a
4023	za srednju i donju Savu	20	Rekonstrukcija kamenog zida i desne obale rijeke Kupe na Gazi u Karlovcu	1	2.000.000 kn	c	a	a	a,b,e,h,i	j	b
4042	za srednju i donju Savu	20	Izgradnja zaštitnih i regulacijskih vodnih građevina na lijevoj obali rijeke Kupe naselja Stari Brod-Letovanić-Žažina-Mala Gorica duljine oko 11,0 km	1	120.000.000 kn	c	a	b	a,b,g,i	g,i,j	a
4019	za srednju i donju Savu	20	Zaštita naselja od Šišljavića do Lijeve Pokupske od poplavnih voda rijeke Kupe	1	50.000.000 kn	b	a	a	a,b,c,i	i	a
4301	za srednju i donju Savu	20	odvodnja sliva kanala 1.1. u Noovm centru u Karlovcu	1	500.000 kn	c	a	a	a,b,i	i	b
4316	za srednju i donju Savu	20	Regulacija kanala Mostanje u Karlovcu	1	1.500.000 kn	c	a	b	a,b,i	h	b
4315	za srednju i donju Savu	20	Regulacija potoka Švarča u Karlovcu	1	3.000.000 kn	c	a	b	a,b,i	h	b
4041	za srednju i donju Savu	20	Izgradnja zaštitnih i regulacijskih vodnih građevina na lijevoj obali r. Kupe naselja Brkiševina duljine oko 2,0 km	1	11.600.000 kn	c	a	b	b,i	g,i,j	a

ID projekta	Vodnogospodarski odjel	Projektna cjelina	Naziv projekta	Prioritet	Investicijska vrijednost	Karakteristike zahvata - ocjena					
						Značaj	Namjena	Zaštita stanovnika	Zaštita dobara i ostalih vrijednosti	Raspoloživi projekti i dozvole	Mogućnost fazne gradnje
38	za srednju i donju Savu	20	Izgradnja retencije Burdeji, brane s pratećim građevinama na vodotoku Burdeljski potok na području naselja Peščenica u SMŽ u cilju obrane od poplava	1	5.042.000 kn	c	a	a	a	h	b
20	za srednju i donju Savu	20	Izgradnja prokopa Korana-Kupa s upusnom i ispusnom ustavom	1	40.000.000 kn	c	a	a	g,i	h	b
95	za srednju i donju Savu	20	Rekonstrukcija kanala Znanovit-Brebernica	1	1.000.000 kn	c	a	b	c	h	b
14	za srednju i donju Savu	20	Izgradnja čvora Brodarci s popratnim nasipima na Kupi i Dobri u dvije etape izgradnje u cilju regulacije vodnog režima na području Karlovca	1	33.670.000 kn	c	a	c	c	h	a
4012	za srednju i donju Savu	20	Rekonstrukcija nasipa oko ribnjaka Crna Mlaka u retenciji Kupčina	1	10.000.000 kn	c	a	c	e	h	b
18	za srednju i donju Savu	20	Izgradnja istočnog nasipa retencije Kupčina	1	7.000.000 kn	c	a	a	i	h	b
19	za srednju i donju Savu	20	Izgradnja ustava za distribuciju voda na relaciji kanal Kupa - Kupa - retencija Kupčina	1	30.000.000 kn	c	a	a	i	h	b
42	za srednju i donju Savu	20	Rekonstrukcija lijevog nasipa rijeke Korane između drvenog i pontonskog mosta u Karlovcu	2	2.099.000 kn	c	a	a	a,b,e,h,i	d	a
4040	za srednju i donju Savu	20	Rekonstrukcija i izgradnja lijevog nasipa rijeke Odre Sisak - Tišina Kaptolska od st. 2+990 do st. 4+250	2	10.128.000 kn	c	a	b	a, b, c, i	g,i,j	b
4312	za srednju i donju Savu	20	Rekonstrukcija usponih nasipa rijeke Petrinjčice	2	4.000.000 kn	c	a	a	a, b, h, i		a
4317	za srednju i donju Savu	20	Regulacija potoka M. Utinja u D. Sjeničaju na području Grada Karlovca	2	3.000.000 kn	c	a	c	a,b,c	j	a
7	za srednju i donju Savu	20	Uređenje lijeve obale rijeke Kupe u Karlovcu na lokaciji Drežnik izgradnjom obaloutvrde od km 137+470 do km 138+200, u ukupnoj dužini od 730 m, u cilju stabilizacije obale	2	7.790.000 kn	c	a	a	a,b,i	j	a
4314	za srednju i donju Savu	20	Zaštita naselja na desnoj obali Kupe nizvodno od Kamneskog	2	10.000.000 kn	c	a	c	a,b,c		a
4043	za srednju i donju Savu	20	Izgradnja zaštitnih i regulacijskih vodnih građevina na lijevoj obali rijeke Kupe naselja Brest Pokupski - Vurot - Stara Drenčina duljine oko 2,5 km	2	15.000.000 kn	c	a	b	b,i	g,i,j	a
4051	za srednju i donju Savu	20	Izgradnja obaloutvrde na obali Kupe u Starom Brodu od rkm 48+550 - 48+700	2	4.400.000 kn	c	a	c	b	d,f,h	b
4052	za srednju i donju Savu	20	Sanacija lijeve obale Kupe u Starom Farkašiću od rkm 49+100 do 49+700 izgradnjom obaloutvrde	2	23.125.000 kn	c	i	c	b	g h,i,j	a
4308	za srednju i donju Savu	20	Stabilizacija lijeve obale Kupe u J. Kiselici uzvodno od mosta	2	10.000.000 kn	c	a	c	a,b		b
<b>PROJEKTA CJELINA 20 - Ukupno:</b>					<b>1.086.642.000 kn</b>						
4304	za srednju i donju Savu	21	Zaštita od poplava naselja Vojnić (regulacija Radonje i Vojišnice kroz Vojnić)	1	20.000.000 kn	c	a	b	a,b,f,g,i		a
4303	za srednju i donju Savu	21	Zaštita od poplava dijela naselja Turanski Goljaci u Karlovcu	1	2.000.000 kn	c	a	c	a,b	i	b
4009	za srednju i donju Savu	21	Izgradnja akumulacije Lučica na Korani	2	100.000.000 kn	b	a	a	a,b,c,d,g,h		a
4305	za srednju i donju Savu	21	Zaštita naselja Belajske Poljice od poplavnih voda Korane	2	500.000 kn	c	a	c	a,b,f,g,i	j	b
4309	za srednju i donju Savu	21	Sanacija potpornog zida na lijevoj obali Korane u Rastokama u Slunju	2	3.000.000 kn	c	i	c	a,b,h		b
<b>PROJEKTA CJELINA 21 - Ukupno:</b>					<b>125.500.000 kn</b>						
4022	za srednju i donju Savu	22	Izgradnja pločastog propusta na potoku Kupinec	1	500.000 kn	c	i	c	b	c,d	b
69	za srednju i donju Savu	22	Regulacija potoka Črnac u Draganiću od rkm 0+000 do rkm 2+900	1	3.477.000 kn	c	a	a	a,b,c	d,f,h	b
47	za srednju i donju Savu	22	Izgradnja spojnog kanala Stojnica - Kupčina i regulacija Stojnice od ustave do razdjelnog objekta na Kupčini u Franetićima	1	28.378.000 kn	c	a	a	a,b,c		b

ID projekta	Vodnogospodarski odjel	Projektna cjelina	Naziv projekta	Prioritet	Investicijska vrijednost	Karakteristike zahvata - ocjena					
						Značaj	Namjena	Zaštita stanovnika	Zaštita dobara i ostalih vrijednosti	Raspoloživi projekti i dozvole	Mogućnost fazne gradnje
51	za srednju i donju Savu	22	Izgradnja brzotoka u koritu vodotoka Kupčina kod HŽ mosta i regulacija Kupčine od km 0+530 do km 0+805, u cilju uređenja korita	1	1.436.000 kn	c	a	c	b,c	f,h	b
4017	za srednju i donju Savu	22	Regulacija potoka Brebrovac u Čegljima	1	500.000 kn	c	a	b	a	h	b
4024	za srednju i donju Savu	22	Izgradnja retencija i akumulacija na slivu Kupčine	2	10.000.000 kn	b	a,i	a	a,b,c,d,e,h,		a
4302	za srednju i donju Savu	22	Regulacija potoka Reka u Vranon Dolu	2	300.000 kn	c	a	c	a,b	j	b
<b>PROJEKTA CJELINA 22 - Ukupno:</b>					<b>44.591.000 kn</b>						
39	za srednju i donju Savu	23	Zaštita Hrvatske Kostajnice od visokih voda rijeke Une	1	18.400.000 kn	c	a	b	a	f,h	b
4034	za srednju i donju Savu	23	Sanacija lijevog unskog nasipa-zida od kmn 5+109,50 do kmn 5+965	1	3.000.000 kn	c	a	b	e	f	b
<b>PROJEKTA CJELINA 23 - Ukupno:</b>					<b>21.400.000 kn</b>						
60	za srednju i donju Savu	24	Rekonstrukcija sustava za zaštitu naselja Donja Jelenska i Zapolic od velikih voda Save i potoka Vlahinička etapnom izgradnjom	1	21.506.000 kn	c	a	b	a,b,c,d,e,h	a,b,c,d,e,f,h	a
80	za srednju i donju Savu	24	Izvođenje radova "Rekonstrukcija pregrade u koritu Sunje u Četvrtkovcu"	1	8.100.000 kn	c	a	b	h	a,b,c,d,f,g	b
4035	za srednju i donju Savu	24	Sanacija desnog savskog nasipa u Ušćici od kmn 0+350 do kmn 1+250	1	2.626.830 kn	c	a	b	e	a,c	b
4102	za srednju i donju Savu	24	Izgradnja obaloutvrde na lijevoj obali Save u Luki Lijevoj	1	4.000.000 kn	a	a	a	a,b,c	d,f,h	b
96	za srednju i donju Savu	24	Izgradnja obaloutvrde na lijevoj obali Save u Galdovu	1	13.533.000 kn	a	a	a	a,b,c	d,f,h	b
120	za gornju Savu	24	Sava (lijeva obala) - rekonstrukcija lijevoobalnog nasipa Hrušćice-Dubrovčak	1	25.000.000 kn	a	a	b	a,b	a,b,d	b
122	za gornju Savu	24	Sava (desna obala) obnova nasipa između naselja Drnek-Suša, uključivo izgradnja četiri obaloutvrde	1	165.000.000 kn	a	a	b	a,b	a,b,d	b
126	za gornju Savu	24	Sava - izgradnja praga u koritu Save kod Novaka Ščitarjevskih	1	17.500.000 kn	b	a	b	a,b	a,b,d	b
6	za srednju i donju Savu	24	Izgradnja i rekonstrukcija nasipa i zaštitnog zida na desnoj obali rijeke Save uzvodno od Siska, od km 32+400-km 34+705,42, na dionici Save Željezno Desno-Dubrovčak Desni, rkm 643+500-rkm 645+800	1	7.534.000 kn	c	a	a	a	a,d	b
72	za srednju i donju Savu	24	Rekonstrukcija mosta iznad odvodnog kanala preljeva Palanjek i prilaznih rampi ceste Hrastelnica-Palanjek"	1	2.567.000 kn	b	a,i			d,e,f,g,h,j	b
73	za srednju i donju Savu	24	Izgradnja desnoobalnog nasipa rijeke Ilove na dionici dugoj oko 4200 m, od utoka Kutinice uzvodno do autoceste	1	4.700.000 kn	b	a	a	a,b,c,d,e,f	j	a
4030	za srednju i donju Savu	24	Rekonstrukcija lijevoobalnog savskog nasipa na dionici Košutarica – Jasenovac od km 24,4 do 35,6 (11,2 km)	1	20.000.000 kn	a	a	b	a,b,c,d	f,g,h	b
119	za gornju Savu	24	Izgradnja nasipa Save, lijevi nasip Zaprešićkog područja (od rijeke Suttle do rijeke Krapine)	1	50.540.000 kn	a	a,h	a	a,b,h,i	i	a
4029	za srednju i donju Savu	24	Rekonstrukcija ljevog savskog nasipa u Mlaci od km 0 do km 12,100	1	20.000.000 kn	a	a	c	a,b,c,d	g,h	b
4047	za srednju i donju Savu	24	Sanacija lijeve obale rijeke Save izgradnjom obaloutvrde u rkm 577 u Kratečkom u duljini oko 400 m	1	8.000.000 kn	c	a	b	a, b, c	h,i,j	b
124	za gornju Savu	24	Rakovica - rekonstrukcija desnog uspornog nasipa	1	15.856.000 kn	b	a	a	a,b	h,f	a
4103	za srednju i donju Savu	24	Zaštita naselja Kraljeva Velika	1	4.000.000 kn	c	a	b	a,b,c	i	b
3006	za gornju Savu	24	Rekonstrukcija lijevoobalnog savskog nasipa na potezu Jadranski most - Jarun (L=3000 m) od st. 704+000 do st. 707+000	1	30.000.000 kn	b	a	a	a,b	i	b

ID projekta	Vodnogospodarski odjel	Projektna cjelina	Naziv projekta	Prioritet	Investicijska vrijednost	Karakteristike zahvata - ocjena					
						Značaj	Namjena	Zaštita stanovnika	Zaštita dobara i ostalih vrijednosti	Raspoloživi projekti i dozvole	Mogućnost fazne gradnje
3007	za gornju Savu	24	Rekonstrukcija desnoobalnog savskog nasipa na potezu preljev Jankomir - Jarun (L=1400 m) od st. 707+700 do st. 709+100	1	10.000.000 kn	b	a	a	a,b	i	b
3008	za gornju Savu	24	Rekonstrukcija desnoobalnog savskog nasipa na potezu Most slobode - Jadranski most (L=1400 m) od st. 700+500 do st. 701+900	1	10.000.000 kn	b	a	a	a,b	i	b
105	za gornju Savu	24	Sava - pragovi u koritu Save, dionica Ivanja Reka - Jarun (6 pragova)	1	135.000.000 kn	b	a	a	e	h,g	a
10	za srednju i donju Savu	24	Sanacije lijeve obale Save izgradnjom obaloutvrde na dionici od rkm 498+961 do rkm 499+761 u naselju Mlaka u cilju stabilizacije obale	1	14.402.000 kn	a	a	a	a	h	b
70	za srednju i donju Savu	24	Rekonstrukcija desnog savskog nasipa na dionici od km 22+700 do km 24+370 između naselja Martinska Ves (Desna) i Ljubljanića	1	7.534.000 kn	c	a	b	a,b,e	j,g,f	a
86	za srednju i donju Savu	24	Rekonstrukcija lijevog savskog nasipa nizvodno od ustave Trebež do mosta na vodotoku Trebež od kmn 58+324 - 59+700	1	3.500.000 kn	c	a	c	b,i		a
41	za srednju i donju Savu	24	Rekonstrukcija desnog savskog nasipa kroz naselje Sisak - Bok Palanječki - Strelečko - Tišina Desna od km 5+370 do km13+581	1	10.202.000 kn	c	a	c	b		a
4311	za srednju i donju Savu	24	Rekonstrukcija desnoobalnog savskog naipa od km. 0+000 do 10+050 od naselja Selište Sunjsko do Graduse - II faza	2	10.000.000 kn	c	a	a	a,b,c,i	c,d,e,f,g,h	a
35	za srednju i donju Savu	24	Sanacija lijeve obale Save kod naselja Jasenovac i Drenov Bok izgradnjom obaloutvrde u cilju stabilizacije obale	2	10.000.000 kn	c	a	a	a,b,c,e,h,i	j	a
75	za srednju i donju Savu	24	Rekonstrukcija lijevog savskog nasipa kroz naselje Preloščica od km 89+800-94+015	2	6.023.000 kn	c	a	a	a,b,c		a
76	za srednju i donju Savu	24	Rekonstrukcija lijevog savskog nasipa kroz naselje Gušće od kmn 78+725 -81+000 i od 82+000-83+200	2	7.193.000 kn	c	a	a	a,b,c		a
4313	za srednju i donju Savu	24	Rekonstrukcija i izgradnja desnog nasipa r. Sunje i uspornih nasipa potoka Krivaj	2	4.000.000 kn	c	a	b	a,b,c,i		a
84	za srednju i donju Savu	24	Rekonstrukcija desnog savskog nasipa kroz naselje Ljubljanića od km 18+000 do 19+200	2	2.142.000 kn	c	a	b	a,b,i		b
85	za srednju i donju Savu	24	Rekonstrukcija lijevog savskog nasipa kroz naselje Lonja od kmn 63+214 - 63+512	2	1.341.000 kn	c	a	b	a,b,i		b
4046	za srednju i donju Savu	24	Izgradnja CS Preloščica	2	15.000.000 kn	c	a, f	b	c	f,h	b
3010	za gornju Savu	24	Rekonstrukcija preljeva Jankomir - dogradnja sustava obrane od poplava grada Zagreba	2	18.000.000 kn	a	a	a	a,b	i	b
3011	za gornju Savu	24	Gradnja praga na rijeci Savi nizvodno od preljeva Jankomir - dogradnja sustava obrane od poplava grada Zagreba	2	20.000.000 kn	a	a	a	a,b		b
87	za srednju i donju Savu	24	Revitalizacija korita stare Save u Crkvenom i Ivanjskom Boku, Čigoč i Mužilovčica	2	5.000.000 kn	c	a b,c,g,h		e,i		a
90	za srednju i donju Savu	24	Izvođenje radova sanacije lijeve obale Save u Boku Palanječkom izgradnjom obaloutvrde u rkm 609+500 u dužini 400 m	2	7.288.000 kn	c	i		b,d,i		b
43	za srednju i donju Savu	24	Rekonstrukcija lijevog savskog nasipa kroz naselje Palanjek - Setuš od km 110+800 - 117+600	2	8.922.000 kn	b	a	b	c		a
<b>PROJEKTNA CJELINA 24 - Ukupno:</b>					<b>726.009.830 kn</b>						
114	za gornju Savu	25	Izgradnja retencije Reka s pratećim objektima na vodotoku Reka na području Donje Stubice u cilju zaštite od plavljenja nizvodnog područja i Stubičkih Toplica	1	10.000.000 kn	c	a	b	a,b	i	b
116	za gornju Savu	25	Izgradnja retencije Slani Potok - zaštita od plavljenja nizvodnog područja grada Donja Stubica i Stubičkih Toplica	2	17.520.000 kn	c	a	b	a,b		b
<b>PROJEKTNA CJELINA 25 - Ukupno:</b>					<b>27.520.000 kn</b>						
129	za gornju Savu	26	Potok Goštraj - Sveta Nedjelja	1	20.800.000 kn	b	a	a	a,b	a,b,c	b



ID projekta	Vodnogospodarski odjel	Projektna cjelina	Naziv projekta	Prioritet	Investicijska vrijednost	Karakteristike zahvata - ocjena					
						Značaj	Namjena	Zaštita stanovnika	Zaštita dobara i ostalih vrijednosti	Raspoloživi projekti i dozvole	Mogućnost fazne gradnje
111	za gornju Savu	26	Izgradnja retencije Lipovečka Gradna - nasuta pregrada i retencija za obranu od poplava područja Samobora	1	23.000.000 kn	b	a	a		a,b,c	b
3004	za gornju Savu	26	Izgradnja retencija na slivu potoka Bregana	1	31.000.000 kn	b	a	a	a,b,e	i	b
3005	gornju Savu	26	Regulacija vodotoka Lipovecka Gradna od st. 0+000 do st. 9+000	2	6.000.000 kn	c	a	b	a, b	i	a
<b>PROJEKTNA CJELINA 26 - Ukupno:</b>					<b>80.800.000 kn</b>						
3001	za gornju Savu	27	Regulacija potoka Črnomerec	1	15.105.000 kn	c	a	b	a,b	a,b,c	b
<b>PROJEKTNA CJELINA 27 - Ukupno:</b>					<b>15.105.000 kn</b>						
3020	za gornju Savu	28	Izgradnja sifona Kosača na spojnom kanalu	1	3.100.000 kn	c	a	b	a,b,f,g	a,b,c,d	b
121	za gornju Savu	28	Izgradnja retencije Vir na vodotoku Zlenin na području grada Vrbovca	1	8.700.000 kn	b	a	a	a,i	a,b,c,d,e,f,g,j	a
3021	za gornju Savu	28	Izgradnja sifona Poljanski Lug	1	6.785.000 kn	c	a	c	a,b	c,d	b
3003	za gornju Savu	28	Regulacija i uređenje kanala Puhovec - CS Dugo Selo	1	7.965.000 kn	b	a	a	a,i	a,b,d,e	b
3022	za gornju Savu	28	Rijeka Lonja, Negovec 9+750 - 10+170	2	6.440.000 kn	c	a	b	a,b,c	c,d	b
3023	za gornju Savu	28	Rijeka Lonja, Mlaka 12+079 - 12+504	2	4.880.000 kn	c	a	b	a,b,f	d	b
110	za gornju Savu	28	Izgradnja akumulacije Prešečno s pratećim građevinama na istoimenom pritoku Lonje, rekonstrukcija županijske i lokalne ceste, obrana od poplava, oplemenjivanje malih voda	2	34.370.000 kn	b	a	a	a,i		a
<b>PROJEKTNA CJELINA 28 - Ukupno:</b>					<b>72.240.000 kn</b>						
78	za srednju i donju Savu	29	Izgradnja pragova u koritu Česme, Severinske i Lipove u cilju stabilizacije korita i regulacije režima malih voda	1	2.422.000 kn	c	a,c	a	a,c,d,e	a,b,c,d,h	b
57	za srednju i donju Savu	29	Uređenje korita rijeke Česme i izgradnja obostranih nasipa na dionici od rkm 38+850 do rkm 46+591, dionica Sišćani - Narta	1	6.154.155 kn	c	a	a	a,b,d	j	a
4053	za srednju i donju Savu	29	Sanacija s geodetskim radovima lijeve i desne obale obaloutvrdom Glogovnice u Križevcima od st. 26+200 do st. 26+280	1	1.200.000 kn	c	a	a	a,b,i	i	b
4054	za srednju i donju Savu	29	Sanacija s geodetskim radovima lijeve i desne obale obaloutvrdom Glogovnice u Majurcu u st.31+600	1	1.200.000 kn	c	a	c	a,b,i	j	b
4031	za srednju i donju Savu	29	Izgradnja akumulacije Samarica	1	45.000.000 kn	c	a,i	a	a,i	i	b
4056	za srednju i donju Savu	29	Izgradnja akumulacije Grbavac	2	41.000.000 kn	c	a,c,g,h,i	a	a,b,d,i	j	b
4057	za srednju i donju Savu	29	Izgradnja akumulacije Kreševine	2	15.000.000 kn	c	a,c,g,h,i	a	a,b,d,i	j	b
4058	za srednju i donju Savu	29	Izgradnja akumulacije Topolovica	2	12.500.000 kn	c	a,c,g,h,i	a	a,b,d,i	j	b
4059	za srednju i donju Savu	29	Izgradnja akumulacije Bedenička	2	20.000.000 kn	c	a,c,g,h,i	a	a,b,d,i	j	b
4060	za srednju i donju Savu	29	Izgradnja akumulacije Ravneš	2	58.000.000 kn	c	a,c,g,h,i	a	a,b,d,i	j	b
4061	za srednju i donju Savu	29	Izgradnja akumulacije Lazarevac	2	55.000.000 kn	c	a,c,g,h,i	a	a,b,d,i	j	b
4062	za srednju i donju Savu	29	Izgradnja akumulacije Severin	2	56.000.000 kn	c	a,c,g,h,i	a	a,b,d,i	j	b
4063	za srednju i donju Savu	29	Izgradnja akumulacije Ciglana	2	77.000.000 kn	c	a,c,g,h,i	a	a,b,d,i	j	b

ID projekta	Vodnogospodarski odjel	Projektna cjelina	Naziv projekta	Prioritet	Investicijska vrijednost	Karakteristike zahvata - ocjena					
						Značaj	Namjena	Zaštita stanovnika	Zaštita dobara i ostalih vrijednosti	Raspoloživi projekti i dozvole	Mogućnost fazne gradnje
4064	za srednju i donju Savu	29	Izgradnja akumulacije Tomaška	2	36.000.000 kn	c	a,c,g,h,i	a	a,b,d,i	j	b
4066	za srednju i donju Savu	29	Izgradnja akumulacije Starčevljani	2	50.000.000 kn	c	a,c,g,h,i	a	a,b,d,i	j	b
4067	za srednju i donju Savu	29	Izgradnja akumulacije Rovišće	2	40.000.000 kn	c	a,c,g,h,i	a	a,b,d,i	j	b
4068	za srednju i donju Savu	29	Izgradnja akumulacije Mala Trnovitica	2	32.000.000 kn	c	a,c,g,h,i	a	a,b,d,i	j	b
4069	za srednju i donju Savu	29	Izgradnja akumulacije Velika Trnovitica	2	24.000.000 kn	c	a,c,g,h,i	a	a,b,d,i	j	b
4070	za srednju i donju Savu	29	Izgradnja akumulacije Krnjača	2	46.000.000 kn	c	a,c,g,h,i	a	a,b,d,i	j	b
4071	za srednju i donju Savu	29	Izgradnja akumulacije Ruškovac	2	33.000.000 kn	c	a,c,g,h,i	a	a,b,d,i	j	b
4072	za srednju i donju Savu	29	Izgradnja akumulacije Šimljana	2	68.000.000 kn	c	a,c,g,h,i	a	a,b,d,i	j	b
4073	za srednju i donju Savu	29	Izgradnja akumulacije Krivaja	2	33.000.000 kn	c	a,c,g,h,i	a	a,b,d,i	j	b
4074	za srednju i donju Savu	29	Izgradnja akumulacije Križić	2	25.000.000 kn	c	a,c,g,h,i	a	a,b,d,i	j	b
4075	za srednju i donju Savu	29	Izgradnja akumulacije Laminac	2	15.000.000 kn	c	a,c,g,h,i	a	a,b,d,i	j	b
4076	za srednju i donju Savu	29	Izgradnja akumulacije Martinac	2	15.000.000 kn	c	a,c,g,h,i	a	a,b,d,i	j	b
4077	za srednju i donju Savu	29	Izgradnja akumulacije Miklouš I	2	40.000.000 kn	c	a,c,g,h,i	a	a,b,d,i	j	b
31	za srednju i donju Savu	29	Izgradnja akumulacije Martinac Trojstveni, brane s pratećim građevinama na vodotoku Dobrovita, desnom pritoku Bjelovarske, u cilju obrane od poplava, oplemenjivanja malih voda nizvodno i navodnjavanja	2	6.117.000 kn	c	a,c,g,h,i	a	a,b,d	j	b
92	za srednju i donju Savu	29	Rekonstrukcija nasipa na potoku Črnc i potoku Glogovnica na potezu južno od željezničke pruge Vrbovec-Križevci	2	2.000.000 kn	c	a	a	a,b,d	j	a
88	za srednju i donju Savu	29	Izgradnja lijevog i desnog nasipa LK Koritna od rkm 2+020-rkm 3+000 na području malog sliva Česma - Glogovnica	2	3.000.000 kn	c	a	a	a,b,d	j	a
89	za srednju i donju Savu	29	Izgradnja nasipa spojnog kanala Zelina - Lonja - Glogovnica od rkm 10+500 do rkm 11+000 kod naselja Stara Marča na području Kloštar Ivanića	2	1.000.000 kn	c	a	c	a		b
<b>PROJEKTA CJELINA 29 - Ukupno:</b>					<b>859.593.155 kn</b>						
4028	za srednju i donju Savu	30	Regulacija potoka Toplica u Daruvaru s izgradnjom nasipa	1	10.812.500 kn	c	a	a	i	a,c,d,f	b
48	za srednju i donju Savu	30	Regulacija vodotoka Bijela s izgradnjom odteretnog kanala za veliku vodu i regulacijom postojećeg korita od km 25+474 do km 28+411 u Siraču, u cilju obrane od poplava	1	9.737.000 kn	c	a	b	a,b	h	a
4032	za srednju i donju Savu	30	Zaštita grada Pakraca od bujičnih voda	1	5.000.000 kn	c	a	a	a	a	a
4033	za srednju i donju Savu	30	Zaštita desne obale grada Pakraca od bujičnih voda	1	4.600.000 kn	c	a	a	a	a	a
37	za srednju i donju Savu	30	Izgradnja retencije Miletinac, brane s pratećim građevinama, na rijeci Ilovi kod naselja Mali Miletinac, u cilju obrane od poplava, oplemenjivanja malih voda nizvodno i navodnjavanja	1	41.723.000 kn	c	c	a	c	i	b
4201	za srednju i donju Savu	30	Regulacija rijeke Pakre od km 45+982 do km 47+750 u k.o. Kusonje na području grada Pakraca	2	11.250.000 kn	c	a	a	a,b	a,b,c,d	b
52	za srednju i donju Savu	30	Izgradnja lijevoobalnog nasipa rijeke Ilove na području naselja Međurić i Veliko Vukovje kraj Kutine	2	3.000.000 kn	b	a	b	a,b,c,d,h,i	i	b
<b>PROJEKTA CJELINA 30 - Ukupno:</b>					<b>86.122.500 kn</b>						

ID projekta	Vodnogospodarski odjel	Projektna cjelina	Naziv projekta	Prioritet	Investicijska vrijednost	Karakteristike zahvata - ocjena					
						Značaj	Namjena	Zaštita stanovnika	Zaštita dobara i ostalih vrijednosti	Raspoloživi projekti i dozvole	Mogućnost fazne gradnje
17	za srednju i donju Savu	31	Izgradnja akumulacije Rešetarica, brane s pratećim građevinama, na vodotoku Rešetarica u cilju obrane od poplava, oplemenjivanju malih voda nizvodno i navodnjavanja	1	23.530.000 kn	c	a,g,h	a	a,b,c,d,g	g,h,i,j	a
25	za srednju i donju Savu	31	Izgradnja preljevnog objekta u koritu vodotoka Šumetlica, mosta preko spojnog kanala Šumetlica - Rešetarica na cesti Cernik - Šumetlica i dovršenje iskopa spojnog kanala u dužini oko 150 m, u cilju prevođenja dijela voda Šumetlice u Rešetaricu	1	4.985.000 kn	c	a,g,h	a	a,b,c,d,g	g,i,j	a
66	za srednju i donju Savu	31	Regulacija vodotoka Rešetarica u Rešetarima izgradnjom novog prokopa od km 12+870 do km 13+505	1	2.000.000 kn	c	a,g,h	a	a,b,c,d,g	g,i,j	a
79	za srednju i donju Savu	31	Regulacija vodotoka Rešetarica na dionici od km 2+749,40 do km 2+800,90 s izgradnjom mosta u km 2+749,00 na cesti Baćin Dol - Cernik	1	2.000.000 kn	c	a,g,h	a	a,b,c,d,g	g,i,j	a
<b>PROJEKTNA CJELINA 31 - Ukupno:</b>					<b>32.515.000 kn</b>						
4200	za srednju i donju Savu	32	Projekt modernizacije lijevoobalnih savskih nasipa od Račinovaca do Nove Gradiške	I	370.000.000 kn	b	a,i	a	a,b,c,e,h,i	a,b,c,d,e,f,g,h,i,j	a
4105	za srednju i donju Savu	32	Sanacija odrona lijeve obale Save izgradnjom obaloutvrde od rkm 275+770 do rkm 276+277 u selu Stitaru, II.faza	1	31.250.000 kn	a	a	a	a,b,d	f,g,h	b
68	za srednju i donju Savu	32	Sanacija lijeve obale Save u Županji od rkm 270+500 do rkm 271+311 izgradnjom obaloutvrde	1	13.498.000 kn	c	a	a			b
<b>PROJEKTNA CJELINA 32 - Ukupno:</b>					<b>414.748.000 kn</b>						
40	za srednju i donju Savu	33	Regulacija Orljave s izgradnjom nasipa i zaštitnog zida na lijevoj obali na području Ciglenika i Bečica, km 8+717 - 9+400	1	4.010.000 kn	c	a	a	a,b,c	a,b,c,d,e,f,g,h	b
16	za srednju i donju Savu	33	Izgradnja akumulacije Kamensko, brane s pratećim građevinama na lijevom pritoku Orljave, vodotoku Brzaja, u cilju obrane od poplava, oplemenjivanja malih voda nizvodno, navodnjavanja i vodoopskrbe	1	20.410.000 kn	c	a,b,e,g,h,i	a	a,b,c,i	j	b
4320	za srednju i donju Savu	33	Zaštita grada Požege od brdskih voda sa Požeške gore	2	100.000.000 kn	c	a,b,g,h,i	a	a,b,c,i	i,j	a
4321	za srednju i donju Savu	33	Retencija Kaptolka	2	40.000.000 kn	c	a,b,g,h,i	c	a,b,c,i	i,j	b
55	za srednju i donju Savu	33	Regulacija rijeke Orljave na dionici Kuzmica - Vidovci od km 30+188 - 33+983 nizvodno od Požege	2	6.980.000 kn	c	a,c,i	a	a,b,i	d	a
4310	za srednju i donju Savu	33	Uređenje pristupnog puta uz uređeno korito bujice Kutjevačka Rika kroz Kutjevo	2	1.500.000 kn	c	c,h,i	b	a,b,i	i	a
<b>PROJEKTNA CJELINA 33 - Ukupno:</b>					<b>172.900.000 kn</b>						
8	za srednju i donju Savu	34	Retencija Glogovica	1	35.727.250 kn	c	a	a	b	a,b,d-h	b
64	za srednju i donju Savu	34	Izgradnja ustave i crpna stanice na potoku Glogova, te rekonstrukcija pripadajuće dionice savskog obrambenog nasipa u zoni Luke Brod	1	7.170.000 kn	c	a	a	a,b	e,f,h,i,j	b
71	za srednju i donju Savu	34	Izgradnja akumulacije Razliv, brane s pratećim građevinama, na vodotoku Razliv kraj Sl. Broda u cilju obrane od poplava i navodnjavanja	1	5.000.000 kn	c	a	b	a,b,c	-	b
<b>PROJEKTNA CJELINA 34 - Ukupno:</b>					<b>47.897.250 kn</b>						
61	za srednju i donju Savu	35	Izgradnja crpne stanice Teča na Savi kod Račinovaca	1	18.675.000 kn	c	a,f	a	a,b,c,d	a,b,c,d	b
4025	za srednju i donju Savu	35	Uređenje i stabilizacija obala rijeke Bosut u Vinkovcima	1	10.000.000 kn	c	a, h	a	i	h	b
82	za srednju i donju Savu	35	Regulacija vodotoka Boris - spoj vodotoka Boris (u km 9+250) s rječkom Bosut (u km 55+035)	1	6.950.000 kn	c	g	c	c		a
49	za srednju i donju Savu	35	Izgradnja akumulacije Breznica, brane s pratećim građevinama, na vodotoku Breznica u slivu ZLK (Zapadni lateralni kanal) Biđ polja u cilju obrane od poplava, oplemenjivanja malih voda nizvodno i navodnjavanje	2	42.300.000 kn	c	a,g,h	a	b,c	h	b

ID projekta	Vodnogospodarski odjel	Projektna cjelina	Naziv projekta	Prioritet	Investicijska vrijednost	Karakteristike zahvata - ocjena					
						Značaj	Namjena	Zaštita stanovnika	Zaštita dobara i ostalih vrijednosti	Raspoloživi projekti i dozvole	Mogućnost fazne gradnje
50	za srednju i donju Savu	35	Izgradnja akumulacije Preslatinci, brane s pratećim građevinama, na vodotoku Kaznica, pritoku ZLK (Zapadni lateralni kanal) Biđ polja, u cilju obrane od poplava, oplemenjivanju malih voda nizvodno i navodnjavanja	2	17.360.000 kn	c	a,g,h	a	b,c	h	b
46	za srednju i donju Savu	35	Uređenje vodotoka Biđ na dionici od km 6+000 do km 26+295	2	16.385.000 kn	b	a,c,f	a		d	a
<b>PROJEKTNA CJELINA 35 - Ukupno:</b>					<b>111.670.000 kn</b>						
244	za slivove Mure i gornje Drave	36	Rekonstrukcija nasipa Virje Otok-Brezje (uz staro korito HE Formin, 3,7 km)	1	26.000.000 kn	a	a	a	a,b,c,f,h	a,b,c	b
261	za slivove Mure i gornje Drave	36	Rekonstrukcija nasipa Gornji Hrašćan, uz staro korito HE Varaždin (3,0 km)	1	29.800.000 kn	b	a	a	a,b,c	d,e,f	b
247	za slivove Mure i gornje Drave	36	Rekonstrukcija lijevoobalnog nasipa Pušćine (3,5 km)	1	25.000.000 kn	b	a	a	a,b,c	d	b
1104	za slivove Mure i gornje Drave	36	Revitalizacija rukavca Ješkovo	2	20.000.000 kn	b	a,c,h	b	a,b,c,e	j	b
259	za slivove Mure i gornje Drave	36	Izgradnja nasipa Selnica-Dubovica (desnoobalni nasip uz staro korito HE Dubrava, 6,7 km)	2	20.800.000 kn	b	a	a	a,b,c	h	a
266	za slivove Mure i gornje Drave	36	Izgradnja i rekonstrukcija nasipa Šemovec (2,5 km)	2	10.000.000 kn	c	a	a	a,b,c	i	b
1004	za slivove Mure i gornje Drave	36	Rekonstrukcija nasipa Repaš - Botovo (18 km)	2	100.000.000 kn	a	a	a	a,b,c		a
1005	za slivove Mure i gornje Drave	36	Rekonstrukcija nasipa Brodić - Zgruti	2	45.000.000 kn	a	a	a	a,b,c		b
279	za slivove Mure i gornje Drave	36	Rekonstrukcija nasipa Novo Virje - Crnec (7,2 km)	2	45.000.000 kn	a	a	a	a,b,c		b
264	za slivove Mure i gornje Drave	36	Izgradnja nasipa između mostova, lijeva obala u Varaždinu (0,2 km)	2	1.100.000 kn	b	a	a	a,b,c		b
1006	za slivove Mure i gornje Drave	36	Izgradnja desnoobalnog nasipa Drave na području naselja Drnje	2	15.000.000 kn	b	a	b	a,b,c		b
267	za slivove Mure i gornje Drave	36	Rekonstrukcija nasipa Zamlaka - Hrženica (0+000 - 6+500)	2	26.000.000 kn	c	a	b	a,b,c		b
303	za slivove Mure i gornje Drave	36	Izgradnja desnoobalnog nasipa Botovo - Libanovec	2	15.600.000 kn	c	a	b	a,b,c		b
254	za slivove Mure i gornje Drave	36	Revitalizacija Čambine (stari rukavac Drave)	2	2.000.000 kn	a	f,g,h	c	a,c,e		a
<b>PROJEKTNA CJELINA 36 - Ukupno:</b>					<b>381.300.000 kn</b>						
2105	za slivove Dunava i donje Drave	37	Uređenje rijeke Drave u Osijeku - u tijeku izgradnja, završetak 2024.	I	120.000.000 kn	a	a,d,f,h,i	a	a,b,c,d,e,f,g,h,i	a,b,c,d,e,f,h,i,j	a
2201	za slivove Dunava i donje Drave	37	Revitalizacija / restauracija rukavca rijeke Drave - Halaševo	1	15.550.000 kn	c	a,c,f,h,i	c	e,i	j	a
2006	za slivove Dunava i donje Drave	37	Izgradnja nasipa za zaštitu od poplava naselja Karašica	2	7.000.000 kn	a	a,h,i	a	a,b,c,d,e,h,i	a,b,c,d,e,f,h,i,j	a
2203	za slivove Dunava i donje Drave	37	Nasip Sveti Đurad - Viljevo	2	8.130.000 kn	a	a,h,i	a	a,b,c,d,e,h,i	a,b,c,d,e,f,h,i,j	a
2109	za slivove Dunava i donje Drave	37	Izgradnja višenamjenskog hidrotehničkog sustava Osijek - u projektiranju	2	2.609.000.000 kn	a	a,b,c,d,e,f,g,h,i	a	a,b,c,d,e,f,g,h,i	i,j	b
345	za slivove Dunava i donje Drave	37	Drava - sanacija i održavanje desne obale (km 38-Nehaj), revitalizacija	2	7.500.000 kn	a	a,c,d,h,i	a	a,b,c,d,e,i	h,i,j	a
2011	za slivove Dunava i donje Drave	37	Rekonstrukcija i dogradnja nasipa i obaloutvrde - Zoo vrt	2	14.000.000 kn	a	a,h,i	b	a,b,d,e,h,i	e,f,h,i,j	a
2034	za slivove Dunava i donje Drave	37	Rekonstrukcija obrambenih nasipa na branjenom području B.34 donja Drava i Dunav	2	500.000.000 kn	a	a,i	a	a,b,c,d,e,g,h,i	j	b
2033	za slivove Dunava i donje Drave	37	Sanacija deponije na lijevoj obali rijeke Drave kod koridora VC - rkm 32	2	5.500.000 kn	a	a,d,i	a	a,b,c,d,e,h,i	j	a

ID projekta	Vodnogospodarski odjel	Projektna cjelina	Naziv projekta	Prioritet	Investicijska vrijednost	Karakteristike zahvata - ocjena					
						Značaj	Namjena	Zaštita stanovnika	Zaštita dobara i ostalih vrijednosti	Raspoloživi projekti i dozvole	Mogućnost fazne gradnje
314	za slivove Dunava i donje Drave	37	Nasip Terezino polje - Vrbovka, nasip Noskovci - Sopje i usporni nasip uz Županijski kanal, rekonstrukcija nasipa	2	38.978.000 kn	a	a,h,i	a	a,b,c,d,e,h,i	j	a
315	za slivove Dunava i donje Drave	37	Nasip Zabara - Hobod, nasip Donji Miholjac - Sveti Đurađ i nasip Belišće - Nard, rekonstrukcija nasipa	2	9.701.000 kn	a	a,h,i	a	a,b,c,d,e,h,i	j	a
2041	za slivove Dunava i donje Drave	37	Izgradnja obalutvrde na d.o.r. Drave rkm 66+000 - naselje Gat	2	25.000.000 kn	a	a,d,i	a	a,b,c,d,e,i	j	b
2042	za slivove Dunava i donje Drave	37	Izgradnja obalutvrde na d.o.r. Drave u Bistrincima rkm 57+000 - 58+000	2	25.000.000 kn	a	a,d,i	a	a,b,c,d,e,i	j	b
2013	za slivove Dunava i donje Drave	37	Ustava Stara Drava u Josipovcu s platoom za mobilnu crpku	2	6.000.000 kn	c	a,i	a	a,b,c,d,i	h,i,j	a
351	za slivove Dunava i donje Drave	37	Boroš Drava - ekološka revitalizacija područja Boroš Drave, ustava	2	538.000 kn	a	a,c,i	c	a,b,e,i	h,i,j	b
352	za slivove Dunava i donje Drave	37	Boroš jezero - most - ekološka revitalizacija Boroš Drave	2	3.184.000 kn	a	a,c,i	c	a,b,e,i	h,i,j	b
353	za slivove Dunava i donje Drave	37	Boroš Drava - ekološka revitalizacija područja Boroš Drave, izmuljenje	2	4.186.000 kn	a	a,c,i	c	a,b,e,i	h,i,j	b
2107	za slivove Dunava i donje Drave	37	Revitalizacija / restauracija Biljskog rita (Stara Drava) - nastavak INTERREG IPA projekta "Wetland / Restore"	2	50.000.000 kn	c	a,c,f,h,i	a	e,i	j	a
2031	za slivove Dunava i donje Drave	37	Uređenje i revitalizacija Otoka ljubavi u Osijeku, lijeva strana Drave rkm 22	2	7.500.000 kn	c	achi	c	ei	ij	b
<b>PROJEKTNA CJELINA 37 - Ukupno:</b>					<b>3.456.767.000 kn</b>						
252	za slivove Mure i gornje Drave	38	Rekonstrukcija usponih nasipa uz Trnavu (6,4 km)	1	45.000.000 kn	b	a	a	a,b,c	a,b,c	a
1101	za slivove Mure i gornje Drave	38	Rekonstrukcija murskog nasipa od km 0 - 6,1	2	45.000.000 kn	a	a	a	a,b,c	j	b
1107	za slivove Mure i gornje Drave	38	Sanacija procjeđivanja nasipa Podturen	2	4.500.000 kn	a	a	b	a,b,c	i	b
250	za slivove Mure i gornje Drave	38	Rekonstrukcija usponih nasipa uz Bistrec Rakovnicu (10,3 km)	2	50.000.000 kn	b	a	a	a,b,c		a
251	za slivove Mure i gornje Drave	38	Rekonstrukcija usponih nasipa uz Kotoripski kanal (4,8 km)	2	25.000.000 kn	b	a	a	a,b,c		b
<b>PROJEKTNA CJELINA 38 - Ukupno:</b>					<b>169.500.000 kn</b>						
262	za slivove Mure i gornje Drave	39	Rekonstrukcija usponnog nasipa lijeve i desne obale rijeke Bednje od st. 0+000 do 5+610	1	32.500.000 kn	c	a	b	a,b,c,d,h,i	g,h	a
1013	za slivove Mure i gornje Drave	39	Uređenje Bednje uz istočnu obilaznicu Novog Marofa (4,5 km)	1	6.500.000 kn	b	a	b	a,b,c,i	h	b
1022	za slivove Mure i gornje Drave	39	Uređenja odvodnog kanala naselja Novo Selo Podravsko i Županec (4,3 km)	1	3.900.000 kn	c	a	b	a,b,c	f	b
1024	za slivove Mure i gornje Drave	39	Uređenje vodotoka Drenovec u naselju Drenovec (2 km)	1	3.500.000 kn	c	a	b	a,b,c	f	b
1014	za slivove Mure i gornje Drave	39	Uređenje vodotoka Makoišće u naselju Moždenec i Grana (0,5 km)	1	700.000 kn	c	a	c	a,b,c,i	f	b
1025	za slivove Mure i gornje Drave	39	Uređenje vodotoka Koščevec u Varaždinskim Toplicama (1,3 km)	1	2.000.000 kn	c	a	b	a,b,c	h	b
1026	za slivove Mure i gornje Drave	39	Uređenje vodotoka Vapnara u Strmcu Remetinečkom	1	700.000 kn	c	a	c	a,b,c	f	b
240	za slivove Mure i gornje Drave	39	Čišćenje jezera Trakošćan	1	22.000.000 kn	c	a,c,h	b	e,h	a,h	b
1018	za slivove Mure i gornje Drave	39	Uređenje mlinskog kanala u poduzetničkoj zoni Veliki Bukovec (0,25 km)	1	800.000 kn	c	a	c	a,b,c		b
1001	za slivove Mure i gornje Drave	39	Izgradnja nasipa uz Bednju od Kapele Podravske do Ludbrega (11 km)	2	32.500.000 kn	b	a	b	a,b,c,d,h,i	g,i	a
258	za slivove Mure i gornje Drave	39	Izgradnja retencije Korušćak	2	9.100.000 kn	b	a	b	a,b,c,d,i	g,h	b

ID projekta	Vodnogospodarski odjel	Projektna cjelina	Naziv projekta	Prioritet	Investicijska vrijednost	Karakteristike zahvata - ocjena					
						Značaj	Namjena	Zaštita stanovnika	Zaštita dobara i ostalih vrijednosti	Raspoloživi projekti i dozvole	Mogućnost fazne gradnje
305	za slivove Mure i gornje Drave	39	Izgradnja retencije Kamenica I na vodotoku Kamenica	2	6.500.000 kn	b	a	c	a,b,c,i	g,h	b
288	za slivove Mure i gornje Drave	39	Izgradnja retencije na vodotoku Čret	2	5.200.000 kn	b	a	c	a,b,c,i	g,h	b
287	za slivove Mure i gornje Drave	39	Izgradnja akumulacije na rijeci Bednji kod naselja Bednja	2	13.000.000 kn	b	a	c	a,b,c,i	ij	b
289	za slivove Mure i gornje Drave	39	Izgradnja retencije na vodotoku Očura	2	5.200.000 kn	b	a	c	a,b,c,i	i	b
294	za slivove Mure i gornje Drave	39	Izgradnja retencije Šaša I (zaštita od poplava) na potoku Šaša	2	5.200.000 kn	c	a	c	a,b,c,i	i	b
1023	za slivove Mure i gornje Drave	39	Izgradnja odvodnog kanala naselja Kapela Podravska (0,6 km)	2	700.000 kn	c	a	c	a,b,c	f	b
<b>PROJEKTNA CJELINA 39 - Ukupno:</b>					<b>150.000.000 kn</b>						
1102	za slivove Mure i gornje Drave	40	Izgradnja obodnog kanala naselja Pribislavec	1	2.000.000 kn	b	a	a	a,b,c	h	a
1016	za slivove Mure i gornje Drave	40	Uređenje Jalšovnice od Gornjeg Kraljevca do Novog Sela Rok (2,5 km)	1	3.300.000 kn	b	a	a	a,b,c	h	a
1103	za slivove Mure i gornje Drave	40	Usporni nasip uz vodotok Zelena	2	500.000 kn	b	a	a	a,b,c	h	a
255	za slivove Mure i gornje Drave	40	Izgradnja retencije Vugrišinec	2	9.100.000 kn	b	a	a	a,b,c	i	a
284	za slivove Mure i gornje Drave	40	Uređenje Trnave Murske nizvodno od uređaja za pročišćavanje otpadnih voda grada Čakovca	2	3.900.000 kn	c	a	a	a,b,c	j	a
283	za slivove Mure i gornje Drave	40	Uređenje vodotoka Hrebec od retencije Šenkovec do ušća	2	3.900.000 kn	c	a	b	a,b,c	h	a
<b>PROJEKTNA CJELINA 40 - Ukupno:</b>					<b>22.700.000 kn</b>						
4055	za srednju i donju Savu	41	Uređenja potoka Jabučeta od stac. 0+000 do stac. 1+700 u naselju Jabučeta	1	600.000 kn	c	a	b	a,b,c,d,e	f,h,j	b
304	za slivove Mure i gornje Drave	41	Uređenje vodotoka Gliboki u naselju Rasinja (29+420-32+000)	1	6.500.000 kn	c	a	a	a,b,c,d	e,i,j	a
280	za slivove Mure i gornje Drave	41	Uređenje vodotoka Komarnica od km 5+820 – 7+300	1	1.600.000 kn	c	a	a	a,b,c	ij	a
1105	za slivove Mure i gornje Drave	41	Izgradnja retencije Žlebic na Bistri Koprivničkoj	2	5.000.000 kn	b	a	a	a,b,c,d	j	b
253	za slivove Mure i gornje Drave	41	Uređenje vodotoka Bistra Koprivnička od km 25+735 - 32+040	2	6.500.000 kn	b	a	a	a,b,c	e,i	a
282	za slivove Mure i gornje Drave	41	Uređenje vodotoka Zdelja od km 5+400 - 10+500	2	2.000.000 kn	c	a	a	a,b,c		a
268	za slivove Mure i gornje Drave	41	Izgradnja retencije Javorovac na potoku Komarnica	2	13.000.000 kn	c	a	a	a,b,c		b
269	za slivove Mure i gornje Drave	41	Izgradnja retencije Miholjanec na potoku Zdelja	2	10.400.000 kn	c	a	a	a,b,c		b
272	za slivove Mure i gornje Drave	41	Izgradnja retencije Anski na potoku Anski	2	7.800.000 kn	c	a	a	a,b,c		b
273	za slivove Mure i gornje Drave	41	Izgradnja retencije Kozarevac na potoku Kozarevac	2	3.900.000 kn	c	a	a	a,b,c		b
274	za slivove Mure i gornje Drave	41	Izgradnja retencije Prugovac na potoku Suha Katalena	2	6.500.000 kn	c	a	a	a,b,c		b
<b>PROJEKTNA CJELINA 41 - Ukupno:</b>					<b>63.800.000 kn</b>						
2010	za slivove Dunava i donje Drave	42	Uređenje potoka Čadavica i Slanac (pločasti propusti)	1	1.945.000 kn	a	a,c,i	a	a,b,c,d,e,i	a,b,c,d,e,f,h,i,j	a
342	za slivove Dunava i donje Drave	42	Dabrovica - izgradnja akumulacije-pregrade potoka Dabrovica - višenamjenski gospodarski objekt (obrana od poplava, navodnjavanje, rekreacija) kod Suhopolja	2	13.992.000 kn	a	a,c,g,h,i	a	a,b,c,d,e,h,i	e,f,g,h,i,j	a


ID projekta	Vodnogospodarski odjel	Projektna cjelina	Naziv projekta	Prioritet	Investicijska vrijednost	Karakteristike zahvata - ocjena					
						Značaj	Namjena	Zaštita stanovnika	Zaštita dobara i ostalih vrijednosti	Raspoloživi projekti i dozvole	Mogućnost fazne gradnje
2021	za slivove Dunava i donje Drave	42	Uređenje vodnog režima sliva Odenica za potrebe obrane od poplava i višenamjensko korištenje na području Grada Virovitice	2	24.500.000 kn	a	a,c,g,h,i	a	a,b,c,d,e,g,h,i	i,j	a
2023	za slivove Dunava i donje Drave	42	Uređenje vodnih građevina na vodotoku Županijski kanal	2	5.000.000 kn	a	a,c,g,h,i	a	a,b,c,d,e,g,h,i	i,j	b
2026	za slivove Dunava i donje Drave	42	Uređenje vodnog režima vodotoka Županijski kanal za potrebe obrane od poplava i višenamjensko korištenje	2	22.000.000 kn	a	a,c,g,h,i	a	a,b,c,d,e,g,h,i	i,j	b
2028	za slivove Dunava i donje Drave	42	Uređenje vodnog režima vodotoka Brana za potrebe obrane od poplava i višenamjensko korištenje	2	15.000.000 kn	a	a,c,g,h,i	a	a,b,c,d,e,h,i	h,i,j	b
2024	za slivove Dunava i donje Drave	42	Uređenje vodnih građevina na vodotoku Lendava	2	1.000.000 kn	a	a,c,g,h,i	a	a,b,c,d,e,h,i	i,j	a
2027	za slivove Dunava i donje Drave	42	Uređenje vodnog režima vodotoka Lendava za potrebe obrane od poplava i višenamjensko korištenje	2	50.000.000 kn	a	a,c,g,h,i	a	a,b,c,d,e,h,i	i,j	a
348	za slivove Dunava i donje Drave	42	Uređenje vodnog režima vodotoka Čadavica, ustave, pragovi, rekonstrukcija postojećih retencija	2	30.000.000 kn	a	a,c,g,h,i	a	a,b,c,d,e,h,i	j	b
2022	za slivove Dunava i donje Drave	42	Uređenje vodnog režima sliva Brežnica Oreščka za potrebe obrane od poplava i višenamjensko korištenje	2	50.000.000 kn	a	a,c,f,g,h,i	a	a,b,c,d,e,h,i	h,i,j	b
344	za slivove Dunava i donje Drave	42	Dabrovica-izgradnja odteretnog kanala	2	5.181.000 kn	a	a,c,f,i	a	a,b,c,d,e,i	i,j	a
<b>PROJEKTNA CJELINA 42 - Ukupno:</b>					<b>218.618.000 kn</b>						
334	za slivove Dunava i donje Drave	43	Breznica - izgradnja višenamjenske akumulacije (navodnjavanje, rekreacija, ribarstvo, tehnološke svrhe) kod Našica	1	33.000.000 kn	a	a,c,f,g,h,i	a	b,c,d,e,i	d,e,f,g,h,i,j	a
349	za slivove Dunava i donje Drave	43	Lapovac 1 - izgradnja višenamjenske akumulacije kod Našica	2	25.000.000 kn	a	a,c,f,g,h,i	a	a,b,c,d,e,f,g,h,i	a,b,c,d,e,f,g,h,i	a
2106	za slivove Dunava i donje Drave	43	Akumulacija Gornja Motičina	2	18.750.000 kn	a	a,c,f,g,h,i	a	a,b,c,d,e,f,g,h,i	f,h,i,j	a
316	za slivove Dunava i donje Drave	43	Uređenje rijeke Vučice, uređenje sliva	2	109.570.000 kn	a	a,c,f,g,h,i	a	a,b,c,d,e,f,g,h,i	h,i,j	a
350	za slivove Dunava i donje Drave	43	Seona - izgradnja višenamjenske akumulacije (obrana od poplava, rekreacija, navodnjavanje i drugo) kod Donje Motičine	2	20.386.000 kn	a	a,c,f,g,h,i	a	a,b,c,d,e,f,g,h,i	i,j	a
354	za slivove Dunava i donje Drave	43	Marjanac - izgradnja akumulacije (obrana od poplava, navodnjavanje, rekreacija), zaštita Orahovice od brdskih voda	2	26.000.000 kn	a	a,c,g,h,i	a	a,b,c,d,e,h,i	e,f,h,i,j	a
2007	za slivove Dunava i donje Drave	43	Akumulacija/retencija Stublovac	2	6.500.000 kn	a	a,c,g,h,i	b	a,b,c,d,e,i	d,e,f,h,i,j	b
2020	za slivove Dunava i donje Drave	43	Akumulacija/retencija Šašika	2	18.750.000 kn	a	a,c,f,g,h,i	a	a,b,c,d,e,f,h,i	i,j	a
337	za slivove Dunava i donje Drave	43	Darna - izgradnja višenamjenske akumulacije (obrana od poplava, navodnjavanje, rekreacija) kod Našica	2	6.495.000 kn	a	a,c,f,g,h,i	a	a,b,c,d,e,h,i	h,i,j	a
343	za slivove Dunava i donje Drave	43	Krajna - izgradnja akumulacije (obrana od poplava, navodnjavanje, rekreacija), Čačinci	2	20.352.000 kn	a	a,c,g,h,i	a	a,b,c,d,e,h,i	i,j	a
2008	za slivove Dunava i donje Drave	43	Uređenje sustava zaštite od poplava naselja Bokšić Lug i Bokšić	2	20.000.000 kn	a	a	b	a,b,c,e,i	d,e,f,h,i,j	b
<b>PROJEKTNA CJELINA 43 - Ukupno:</b>					<b>304.803.000 kn</b>						
2103	za slivove Dunava i donje Drave	44	Uređenje rijeke Vuke u Vukovaru od st. 0+000 do st. 3+460	1	25.125.000 kn	a	a,c,f,g,h,i	a	a,b,c,d,e,h,i	a,b,c,d,e,f,h,i,j	a
323	za slivove Dunava i donje Drave	44	Izgradnja višenamjenske akumulacije Dola (obrana od poplava naselja uzvodno od Vukovara, rekreacija, ribarstvo)	2	17.500.000 kn	a	a,c,f,g,h,i	a	a,b,c,d,e,h,i	a,b,d,e,f,h,i,j	a
2108	za slivove Dunava i donje Drave	44	Rekonstrukcija zatvarača temeljnog ispusta brane Borovik	2	20.000.000 kn	a	a,c,g,h,i	a	a,b,c,d,e,h,i	f,h,i,j	b
319	za slivove Dunava i donje Drave	44	Kanal Petruš - uređenje sliva, kanal, ustava, crpna stanica	2	38.167.000 kn	a	a,c,f,g,h,i	a	a,b,c,d,e,h,i	h,i,j	a
356	za slivove Dunava i donje Drave	44	Poganovačko-Kravički kanal, uređenje sliva	2	20.000.000 kn	a	a,c,f,g,h,i	a	a,b,c,d,e,h,i	i,j	b

ID projekta	Vodnogospodarski odjel	Projektna cjelina	Naziv projekta	Prioritet	Investicijska vrijednost	Karakteristike zahvata - ocjena					
						Značaj	Namjena	Zaštita stanovnika	Zaštita dobara i ostalih vrijednosti	Raspoloživi projekti i dozvole	Mogućnost fazne gradnje
360	za slivove Dunava i donje Drave	44	Uređenje vodnog režima Vuke izgradnjom ustava	2	15.592.000 kn	a	a,c,f,g,h,i	a	a,b,c,d,e,h,i	i,j	b
2015	za slivove Dunava i donje Drave	44	Izvedba novog korita rijeke Vuke na području k.o. Bučje	2	24.500.000 kn	a	a,c,g,h,i	a	a,b,c,d,e,i	i,j	a
359	za slivove Dunava i donje Drave	44	Revitalizacija Antinskog prokopa	2	8.583.000 kn	c	a,c,h,i	a	a,b,c,d,e,h,i	j	b
2014	za slivove Dunava i donje Drave	44	Izgradnje sustava zaštite od poplava naselja Punitovci	2	5.000.000 kn	c	a,f	a	a,b,c,d,h,i	h,i,j	a
<b>PROJEKTNJA CJELINA 44 - Ukupno:</b>					<b>174.467.000 kn</b>						
331	za slivove Dunava i donje Drave	45	Dunav - stabilizacija desne obale od Vukovara do Vučedola (rkm 1328 - 1333)	1	230.700.000 kn	a	a,b,d,h,i	a	a,b,c,d,e,h,i	a,b,c,d,e,f,g,h,i,j	a
339	za slivove Dunava i donje Drave	45	Dunav - uređenje desne obale u Sotinu, nizvodno od Vukovara - MMPI (bivša Agencija provodi javnu nabavu za radove u 2020. - plaćanje iz OPKK fonda )	1	46.000.000 kn	a	a,d,h,i	a	a,b,c,d,e,h,i	a,b,c,d,f,h,i,j	a
2004	za slivove Dunava i donje Drave	45	Rekonstrukcija dunavskih nasipa Gomboš i Batina	2	16.000.000 kn	a	a,h,i	a	a,b,c,d,e,h,i	d,e,f,h,i,j	b
2036	za slivove Dunava i donje Drave	45	Uređenje Dunava u Dalju rkm 1352+500 - 1355+000 (zaštita od štetnog djelovanja voda, obrana od leda i revitalizacija)	2	250.000.000 kn	a	a,c,d,h,i	a	a,b,c,d,e,h,i	j	b
2037	za slivove Dunava i donje Drave	45	Uređenje desne obale Dunava u Aljmašu rkm 1379+800 - 1380+400 (zaštita od štetnog djelovanja voda)	2	25.000.000 kn	a	a,d,h,i	a	a,b,c,d,e,h,i	i,j	b
2040	za slivove Dunava i donje Drave	45	Uređenje obale Dunava u Šaregradu rkm 1306+500 - 1307+000 - nastavak izgradnje obalutvrde uzvodnog dijela (zaštita od štetnog djelovanja voda)	2	30.000.000 kn	a	a,d,h,i	a	a,b,c,d,e,h,i	i,j	b
2043	za slivove Dunava i donje Drave	45	Regulacija desne obale rijeke Dunav nizvodno od naselja Aljmaš rkm 1375+000 - 1378+000 (Staklara)	2	120.000.000 kn	a	a,d,i	a	a,b,c,d,e,i	i,j	b
2038	za slivove Dunava i donje Drave	45	Izgradnja spojnog obrambenog nasip Zmajevac - Goboš (Batina)	2	45.000.000 kn	a	a,h,i	a	a,b,c,d,e,h,i	h,i,j	a
2039	za slivove Dunava i donje Drave	45	Izgradnja obrambenog nasipa uz Dunav u lloku	2	45.000.000 kn	a	a,h,i	a	a,b,c,d,e	h,i,j	a
2035	za slivove Dunava i donje Drave	45	Uređenje i zaštita Zelenog otoka na Dunavu - sanacija paralelne građevine na Dunavu rkm 1423+250 do 1424+200 i revitalizacija rukavca Dunava od rkm 1421+500 do 1423+370	2	20.000.000 kn	a	a,c,d,h,i	a	a,b,e,i	i,j	b
2032	za slivove Dunava i donje Drave	45	Usporni nasip uz rijeku Karašicu u Batini - ušće u Dunav	2	12.000.000 kn	a	a,c,h,i	a	a,b,e,h,i	j	a
332	za slivove Dunava i donje Drave	45	Batina - izgradnja obalutvrde, ušće Karašice u Dunav	2	3.000.000 kn	a	a,d,h,i	a	a,b,e,h,i	j	b
2202	za slivove Dunava i donje Drave	45	Restauracija starog toka Dunava - Zmajevački Dunavac - nastavak INTERREG IPA projekta "Wetland / Restore"	2	62.500.000 kn	c	a,c,f,h,i	c	e,i	j	a
355	za slivove Dunava i donje Drave	45	Kopački rit - uređenje vodnog režima - revitalizacija staništa	2	33.045.000 kn	a	a,c,i	c	e,i	j	b
<b>PROJEKTNJA CJELINA 45 - Ukupno:</b>					<b>938.245.000 kn</b>						
2005	za slivove Dunava i donje Drave	46	Rekonstrukcija vodnih građevina Gaj	1	1.660.000 kn	c	a,c,f,i	a	a,b,c,d,e,i	a,b,c,d,f,h,j	a
2029	za slivove Dunava i donje Drave	46	Podcentar za obranu od poplava u Podunavlju	2	12.000.000 kn	a	a,h,i	a	a,b,e,h,i	a,b,c,d,e,f,h,i,j	b
340	za slivove Dunava i donje Drave	46	Baranjska planina izgradnja akumulacije - višenamjenska (obrana od poplava, navodnjavanje, rekreacija), Kneževi Vinogradi, Zmajevac	2	5.987.000 kn	c	a,c,f,g,h,i	a	a,b,c,d,e,h,i	h,i,j	a
327	za slivove Dunava i donje Drave	46	CS Bakanka - rekonstrukcija, zaštita naselja Darda i Bilje	2	2.413.000 kn	a	a,c,f,g,h,i	a	a,b,c,d,e,h,i	i,j	a
361	za slivove Dunava i donje Drave	46	Uređenje vodnog režima Karašice u Baranji izgradnjom ustava	2	6.617.000 kn	a	acfgi	a	a,b,c,d,e,h,i	i,j	b
2017	za slivove Dunava i donje Drave	46	Akumulacije Divlja dolina	2	1.500.000 kn	a	a,c,f,g,h,i	a	a,b,c,d,e,h,i	h,i,j	a
2018	za slivove Dunava i donje Drave	46	Uređenja retencijskog prostora bujice Zmajevac	2	2.100.000 kn	a	a,c,f,g,h,i	a	a,b,c,d,e,h,i	h,i,j	a



ID projekta	Vodnogospodarski odjel	Projektna cjelina	Naziv projekta	Prioritet	Investicijska vrijednost	Karakteristike zahvata - ocjena					
						Značaj	Namjena	Zaštita stanovnika	Zaštita dobara i ostalih vrijednosti	Raspoloživi projekti i dozvole	Mogućnost fazne gradnje
357	za slivove Dunava i donje Drave	46	Revitalizacija Topoljskog Dunavca, općina Draž	2	21.649.000 kn	a	a,c,f,g,h,i	a	a,b,c,d,e,h,i	j	b
2019	za slivove Dunava i donje Drave	46	Ustava Stara Drava u Bilju	2	1.500.000 kn	a	a,c,f,g,h,i	a	a,b,e,h,i	h,i,j	a
<b>PROJEKTNA CJELINA 46 - Ukupno:</b>					<b>55.426.000 kn</b>						
141	za slivove sjevernog Jadrana	47	Grobnik - izgradnja retencija	2	28.000.000 kn	c	a	b	a,b	i	a
<b>PROJEKTNA CJELINA 47 - Ukupno:</b>					<b>28.000.000 kn</b>						
115	za gornju Savu	48	Uređenje korita Sutle na dionici od 900 m kod Huma na Sutli s uklanjanjem starog i izgradnjom novog mosta u cilju zaštite od plavljenja centra naselja	1	7.010.000 kn	c	a	b	a,b		b
<b>PROJEKTNA CJELINA 48 - Ukupno:</b>					<b>7.010.000 kn</b>						
263	za slivove Mure i gornje Drave	49	Rekonstrukcija uspornog nasipa lijeve i desne obale rijeke Plitvice od stac. 0+000 do 3+030	1	37.500.000 kn	c	a	b	a,b,c,d,h,i	i	a
1007	za slivove Mure i gornje Drave	49	Uređenje Plitvice od Varaždina do Gojanca (5 km)	1	6.500.000 kn	c	a	b	a,b,c,d,h,i	h	b
1019	za slivove Mure i gornje Drave	49	Izgradnja zapadnog obodnog kanala naselja Trnovec Bartolovečki (2,5 km)	1	2.000.000 kn	c	a	b	a,b,d,e,i	h	b
1015	za slivove Mure i gornje Drave	49	Uređenje bujičnih vodotoka na području općine Martijanec	1	11.400.000 kn	c	a	b	a,b,c,i	h	b
1020	za slivove Mure i gornje Drave	49	Izgradnja lateralnog kanala odvodnje naselja Biljevec, Bikovec, Jurketinec (1,3 km)	1	1.300.000 kn	c	a	b	a,b,c	f	b
1021	za slivove Mure i gornje Drave	49	Izgradnja lateralnog kanala odvodnje naselja Greda (0,6 km)	1	700.000 kn	c	a	c	a,b,c	f	b
1002	za slivove Mure i gornje Drave	49	Izgradnja oteretnog kanala Plitvice i retencije Jalkovec	2	16.500.000 kn	c	a	b	a,b,c,d,h,i	i	b
260	za slivove Mure i gornje Drave	49	Rekonstrukcija nasipa odušnog kanala rijeke Plitvice od stac. 0+000 do 3+500	2	9.100.000 kn	b	a	a	a,b,c,d,i	i	b
1008	za slivove Mure i gornje Drave	49	Uređenje Plitvice od Zbelave do Varaždina	2	4.300.000 kn	c	a	b	a,b,c,d,h,i		b
1011	za slivove Mure i gornje Drave	49	Uređenje Plitvice od rkm 12+800 - 22+000 (7,2 km)	2	10.400.000 kn	b	a	b	a,b,c,i	i	a
1012	za slivove Mure i gornje Drave	49	Uređenje Mozdernjaka u naselju Varaždin Breg od rkm 2+800 - 4+500	2	3.300.000 kn	b	a	b	a,b,c,i	i	b
1106	za slivove Mure i gornje Drave	49	Izgradnja retencije Tužno	2	5.000.000 kn	b	a	b	a,b,c,i	i	b
1010	za slivove Mure i gornje Drave	49	Uređenje Plitvice u naselju Dubovica (1,95 km)	2	4.000.000 kn	c	a	b	a,b,c,i	i	b
301	za slivove Mure i gornje Drave	49	Izgradnja retencije Grabušnica na rijeci Plitvici	2	6.500.000 kn	b	a	c	a,b,c,i	i	b
<b>PROJEKTNA CJELINA 49 - Ukupno:</b>					<b>118.500.000 kn</b>						
4104	za srednju i donju Savu	50	Zaštita naselja Topusko i Velika Vranovina na lijevoj i desnoj obali r. Gline	1	6.000.000 kn	c	a	b	a,b,h,i	a,c,d,e,f,g,h	b
4048	za srednju i donju Savu	50	Izgradnja retencije Kalanjevac, brane s pratećim građevinama na potoku Kalanjevac na području naselja Topusko u cilju obrane od poplava	1	3.500.000 kn	c	a	a	a	h	b
4049	za srednju i donju Savu	50	Izgradnja retencije Vranovina, brane s pratećim građevinama na rijeci Glini na području Općine Topusko u cilju obrane od poplava	2	30.000.000 kn	b	a	a	a,b,c,h,i	i	b
<b>PROJEKTNA CJELINA 50 - Ukupno:</b>					<b>39.500.000 kn</b>						
4050	za srednju i donju Savu	51	Izgradnja retencije Petrinjčica, brane s pratećim građevinama na vodotoku Petrinjčici na području Grada Petrinja u cilju obrane od poplava	2	20.000.000 kn	b	a	a	a,b,c,h,i	i	b

ID projekta	Vodnogospodarski odjel	Projektna cjelina	Naziv projekta	Prioritet	Investicijska vrijednost	Karakteristike zahvata - ocjena					
						Značaj	Namjena	Zaštita stanovnika	Zaštita dobara i ostalih vrijednosti	Raspoloživi projekti i dozvole	Mogućnost fazne gradnje
<b>PROJEKTNA CJELINA 51 - Ukupno:</b>					<b>20.000.000 kn</b>						
335	za slivove Dunava i donje Drave	52	Drijan - izgradnja akumulacije u Iloku (Drijanski potok), obrana od poplava, navodnjavanje, rekreacija	2	15.000.000 kn	a	a,c,g,h,i	a	a,b,c,d,e,h,i	e,f,h,i,j	a
336	za slivove Dunava i donje Drave	52	Drijan 1 - izgradnja akumulacije u Iloku, obrana od poplava, navodnjavanje, rekreacija	2	15.000.000 kn	a	a,c,g,h,i	a	a,b,c,d,e,h,i	e,f,h,i,j	a
341	za slivove Dunava i donje Drave	52	Lovas i Tompojevci - uređenje vodnog režima i korištenja ritova	2	40.127.000 kn	b	a,c,g,h,i	a	a,b,c,d,e,h,i	h,i,j	b
325	za slivove Dunava i donje Drave	52	Opatovac - rekonstrukcija odvodnog kanala akumulacije	2	2.838.000 kn	a	a,c,g,h,i	a	a,b,c,d,e,h,i	i,j	a
2016	za slivove Dunava i donje Drave	52	Retencija Mala Kanjiža	2	7.500.000 kn	a	a,c,g,h,i	a	a,b,c,d,e,h,i	j	a
2030	za slivove Dunava i donje Drave	52	Vodnogospodarsko uređenje i revitalizacija akumulacijskog prostora rita Grabovo kod spomen obilježja Ovčara	2	5.000.000 kn	c	a,c,h,i	a	a,b,e,h,i	j	b
<b>PROJEKTNA CJELINA 52 - Ukupno:</b>					<b>85.465.000 kn</b>						
28	za srednju i donju Savu	53	Izgradnja akumulacije Polojac, brane s pratećim građevinama, na vodotoku Polojac, lijevom pritoku Kutinice u cilju obrane od poplava, oplemenjivanja malih voda nizvodno i navodnjavanja	1	14.643.000 kn	c	a,b,c,f,g,h	a	a,c,d,e,i	a,b,d,e,f,g,h	b
23	za srednju i donju Savu	53	Regulacija vodotoka Kutinica od rkm 10+374 do rkm 13+511 na području grada Kutina.	1	2.140.000 kn	c	a,c	a	a,b,c,d,e	f,h	b
<b>PROJEKTNA CJELINA 53 - Ukupno:</b>					<b>16.783.000 kn</b>						
4005	za srednju i donju Savu	54	Rekonstrukcija savskog nasipa u Dubrovčaku Lijevo u duljini od oko 2,5 km	1	12.625.000 kn	b	a	a	a,b,c,d,e	a,b,c,d,e,f,h	b
4004	za srednju i donju Savu	54	Stabilizacija lijeve obale Dobre u Grdunu, od zajedničkog interesa s HEP-om.	1	2.400.000 kn	c	a	c	b	d,f,h	b
4307	za srednju i donju Savu	54	Zaštita dijela naselja Priselci od poplavnih voda Dobre	1	1.500.000 kn	c	a	c	a,b	j	b
<b>PROJEKTNA CJELINA 54 - Ukupno:</b>					<b>16.525.000 kn</b>						
146	za slivove sjevernog Jadrana	55	Lipa - izgradnja retencije	2	5.500.000 kn	c	a	b	a,b,g	h	b
<b>PROJEKTNA CJELINA 55 - Ukupno:</b>					<b>5.500.000 kn</b>						
367	za slivove sjevernog Jadrana	56	Boljunčica - regulacija	2	15.500.000 kn	c	a,f	b	b,c	h	a
368	za slivove sjevernog Jadrana	56	Letaj - sanacija akumulacije	2	20.000.000 kn	c	a,e	b	b,c	j	b
<b>PROJEKTNA CJELINA 56 - Ukupno:</b>					<b>35.500.000 kn</b>						
145	za slivove sjevernog Jadrana	57	Izgradnja akumulacije Križ potok	2	22.000.000 kn	b	a,b	a	b	b,c,d	a
<b>PROJEKTNA CJELINA 57 - Ukupno:</b>					<b>22.000.000 kn</b>						
4306	za srednju i donju Savu	58	Sanacija lijeve obale Mrežnice u Zvečaju	2	1.000.000 kn	c	a	c	a,b,i	j	b
<b>PROJEKTNA CJELINA 58 - Ukupno:</b>					<b>1.000.000 kn</b>						
<b>SVEUKUPNO:</b>					<b>12.436.299.785 kn</b>						



Postoji građevinska dozvola

Postoji glavni projekt bez građevinske dozvole

### 11.3 Projekti navodnjavanja

Tab. 11.10. Identificirani projekti navodnjavanja

Županija	Područje predloženo županijskim planovima navodnjavanja	Površina predložena županijskim planovima navodnjavanja (ha)	Procjena troškova u županijskim planovima navodnjavanja (kn)	Redni broj	ID projekta	Područje predloženo od strane Jedinice za provedbu NAPNAV-a	Površina (ha)	Investicijska vrijednost projekta (kn)
Bjelovarsko - bilogorska	Bedenička (akumulacija)	800	12.000.000					
Bjelovarsko - bilogorska	Blagorodovac (akumulacija)	800	12.000.000					
Bjelovarsko - bilogorska	Česma-Čazma (Česma)	600	9.000.000					
Bjelovarsko - bilogorska	Kapelica-Kaniška Iva (akumulacija)	300	4.500.000	1	1	Kapelica - Kaniška Iva	424	114.000.000
Bjelovarsko - bilogorska	Križic (akumulacija)	800	12.000.000					
Bjelovarsko - bilogorska	Martinac Trojstveni (akumulacija)	500	7.500.000					
Bjelovarsko - bilogorska	Miletinac/Končanica (akumulacija)	1.300	19.500.000					
Bjelovarsko - bilogorska	podzemne vode	1.000	15.000.000					
Bjelovarsko - bilogorska	Tomašica (akumulacija)	1.400	21.000.000					
Brodsko - posavska	Bebrina	1.800	9.100.000					
Brodsko - posavska	Orubica	400	21.100.000	2	3	Orubica	326	30.000.000
Brodsko - posavska	Brdsko područje uz Šumetlicu i Rešetaricu	100	1.100.000					
Brodsko - posavska	Draževac	330	9.790.000					
Brodsko - posavska				3	7	Bid	1.183	47.000.000
Brodsko - posavska	otvoreni vodotoci i kanali (izgradnja 20 ustava)		16.000.000					
Brodsko - posavska	Podcrkavlje	350	17.000.000					
Brodsko - posavska	Područje Brodski Stupnik	200	21.400.000					
Brodsko - posavska	Područje uz Lateralni kanal Adžamovka-Orljava	2.000	58.000.000					
Brodsko - posavska	Područje Jelas polja	200	13.100.000					
Brodsko - posavska	podzemne vode (izgradnja 30 zdenaca)		9.000.000					
Brodsko - posavska	Rešetarica	400	29.600.000					
Brodsko - posavska	Sloboština	100	1.400.000					
Brodsko - posavska	Stara Gradiška	400	5.500.000					
Brodsko - posavska	Trnava-Šumetlica	720	25.760.000					
Brodsko - posavska	Vočnjak Dolci	210	5.700.000					
Brodsko - posavska	Bid - Bosutsko polje na području Županije	10.000	77.500.000	4	2	Bid - Bosutsko plje BPŽ	2.030	138.000.000
Dubrovačko - neretvanska	Blato	3.326						
Dubrovačko - neretvanska	Dubrovačko primorje	1.769						
Dubrovačko - neretvanska	Dubrovnik	1.420						
Dubrovačko - neretvanska	Janjina	517						
Dubrovačko - neretvanska	Opuzen			5	22	NPPN Donja Neretva-PS Glog	312	22.830.000
Dubrovačko - neretvanska	Vela Luka	1.871		6	13	Vela Luka (Bradat, Potočarje i Vrbovica-Kruševo)	170	54.000.000
Dubrovačko - neretvanska	Metković	1.093		7	19	NPPN Donja Neretva-PS Koševo Vrbovci	595	62.000.000
Dubrovačko - neretvanska	Lastovo	261						
Dubrovačko - neretvanska	Župa Dubrovačka	663		8	25	Župa Dubrovačka	312	15.000.000
Dubrovačko - neretvanska	Mljet	396						
Dubrovačko - neretvanska	Lumbarda	587		9	11	Lumbarda - Donje blato	100	27.000.000
Dubrovačko - neretvanska	Konavle	3.336		10	14	Konavosko polje	1.500	317.587.500
Dubrovačko - neretvanska	Smokvica	505		11	12	Smokvica	175	63.000.000
Dubrovačko - neretvanska	Korčula	2.164		12	9	Čara	166	47.000.000
Dubrovačko - neretvanska	Kula Norinska	258						
Dubrovačko - neretvanska	Ploče	1.576						
Dubrovačko - neretvanska	Ston	1.482		13	24	Stonsko polje	500	47.221.250
Dubrovačko - neretvanska	Pojezerje	253						
Dubrovačko - neretvanska	Slivno	707						
Dubrovačko - neretvanska	Trpanj	312						
Dubrovačko - neretvanska	Orebić	1.992						

Županija	Područje predloženo županijskim planovima navodnjavanja	Površina predložena županijskim planovima navodnjavanja (ha)	Procjena troškova u županijskim planovima navodnjavanja (kn)	Redni broj	ID projekta	Područje predloženo od strane Jedinice za provedbu NAPNAV-a	Površina (ha)	Investicijska vrijednost projekta (kn)
Dubrovačko - neretvanska	Zažablje	535						
Grad Zagreb	Agronomski fakultet (prioritet P1)	30						
Grad Zagreb	Hrvatski Leskovac (prioritet P1)	436						
Grad Zagreb	Obrež (prioritet P3)	125						
Grad Zagreb	Sava-Sesvete (prioritet N1)	668						
Grad Zagreb	Sava-Sesvete (prioritet P3)	98						
Istarska	Červar Porat-Bašarinka - Pilot projekt	605		14	32	Červar Porat-Bašarinka	490	104.000.000
Istarska	Labinština-1. faza 1-4			15	37	Bojuncića	2.500	60.000.000
Istarska				16	38	Tar-Vabriga	660	100.000.000
Istarska				17	39	Vodnjan	378	60.000.000
Istarska				18	40	Donja Raša	360	60.000.000
Istarska				19	41	Brtonigla	1.000	114.000.000
Istarska				20	43	Butoniga	400	60.000.000
Istarska				21	44	Mugeba-Funtana-Vrsar	638	100.000.000
Istarska	Poreština	660						
Istarska	Bujština-1. faza 1	1.250		22	33	Petrovija 1. faza	513	101.000.000
Istarska	Pazinština-1. faza 2	339						
Istarska	Proština - Pilot projekt	378						
Istarska	Puljština-1. faza 1	358						
Istarska	Puljština-1. faza 2	1.128						
Istarska	Rovinjština-1. faza 1	393						
Istarska	Labinština-1. faza 1-4	2.580		23	36	Čepić polje	366	60.000.000
Istarska	Trumina - Pilot projekt	300						
Istarska	Buzeština-1. faza 1	254		24	42	Buzeština	400	70.000.000
Karlovačka	Dobra-Stative Donje (vodotok)	500	7.500.000					
Karlovačka	Dobra-Turkovići (vodotok)	200	3.000.000					
Karlovačka	Dretulja (područje Plaškog) (podzemne vode)	150	2.250.000					
Karlovačka	Korana nakon ušća s Mrežnicom (vodotok)	400	6.000.000					
Karlovačka	Korana-Velemerić (vodotok)	400	6.000.000					
Karlovačka	Korana-Veljun (vodotok)	100	1.500.000					
Karlovačka	Kupa-Brodarci I (vodotok)	300	4.500.000					
Karlovačka	Kupa-Brodarci II (vodotok)	1.000	15.000.000					
Karlovačka	Kupa-Jamnička Kiselica (vodotok)	300	4.500.000					
Karlovačka	Kupa-Kamanje (vodotok)	900	13.500.000					
Karlovačka	Kupa-Ladešić (vodotok)	600	9.000.000					
Karlovačka	Kupa-Rečica II (vodotok)	1.100	16.500.000					
Karlovačka	Mrežnica-Mrzlo Polje (vodotok)	200	3.000.000					
Karlovačka	Radonja-Tušilović (akumulacija)	500	7.500.000					
Karlovačka	Radonja-Tušilović (vodotok)	300	4.500.000					
Karlovačka	Turkovići (podzemne vode)	350	5.250.000					
Karlovačka	Vitunjića-Turkovići (akumulacija)	500	7.500.000					
Koprivničko - križevačka	Donji Kolarec (akumulacija)	400	8.400.000					
Koprivničko - križevačka	Drnje (Drava)	350	5.250.000					
Koprivničko - križevačka	Đelekovec (Drava)	500	7.500.000					
Koprivničko - križevačka	Hlebine (Drava)	350	5.250.000					
Koprivničko - križevačka	Legrad (Drava)	500	7.500.000					
Koprivničko - križevačka	Miholjevac (akumulacija)	900	18.900.000					
Koprivničko - križevačka	Novi Glog (akumulacija)	150	3.150.000					
Koprivničko - križevačka	podzemne vode	1.400	21.000.000					
Koprivničko - križevačka	Prugovac (akumulacija)	600	12.600.000					

Županija	Područje predloženo županijskim planovima navodnjavanja	Površina predložena županijskim planovima navodnjavanja (ha)	Procjena troškova u županijskim planovima navodnjavanja (kn)	Redni broj	ID projekta	Područje predloženo od strane Jedinice za provedbu NAPNAV-a	Površina (ha)	Investicijska vrijednost projekta (kn)
Koprivničko - križevačka	Veliki Pažut (Drava)	300	4.500.000					
Koprivničko - križevačka	Vojakovac (akumulacija)	500	10.500.000					
Koprivničko - križevačka	Vratno (akumulacija)	450	9.450.000					
Koprivničko - križevačka	Koljak (akumulacija)	500	10.500.000	25	51	Koljak	520	101.000.000
Ličko - senjska	Balatin	46	3.011.422					
Ličko - senjska	Bobići	144	8.341.737					
Ličko - senjska	Hrvatsko polje-Kompolje	732	16.006.797					
Ličko - senjska	Karamanuša	1.668	77.310.261					
Ličko - senjska	Lipovo polje	1.270	35.031.370					
Ličko - senjska	Lovinac	1.268	51.216.433					
Ličko - senjska	Novaljsko polje	158	6.711.380					
Ličko - senjska	Ornice	183	9.694.680					
Ličko - senjska	Ostrvica	232	9.065.395					
Ličko - senjska	Pazarišno polje	557	17.008.575					
Međimurska	ČAK 1, A 1, Čakovec	251	12.500.000					
Međimurska	ČAK 1, A 1, Gornji Pustakovec	246	12.500.000					
Međimurska	ČAK 1, A 1, Ivanovec	623	12.500.000					
Međimurska	ČAK 1, A 1, Pribislavec	25	12.500.000					
Međimurska	ČAK 1, A 1, Savska Ves	251	12.500.000					
Međimurska	ČAK 1, A 1, Strahoninec	654	12.500.000					
Međimurska	ČAK 1, A 1, Štefanec	105	12.500.000					
Međimurska	ČAK 1, A 2	5.205	185.000.000					
Međimurska	ČAK 1, A 1, Gornji Vidovec	71	12.500.000					
Međimurska				26	57	Belica	719	58.000.000
Međimurska				27	53	Prelog Donji Kraljevec - PS Prelog	404	44.000.000
Međimurska				28	54	Prelog Donji Kraljevec - PS Donji Kraljevec	925	50.875.000
Međimurska				29	55	Prelog Donji Kraljevec - PS Goričan	404	50.875.000
Osječko - baranjska	Crvene njive	2.400	7.400.000					
Osječko - baranjska	Korištenje postojećih zahvata na rijeci Dravi	160	1.200.000					
Osječko - baranjska	Područje Bokšić Lug	1.100	13.000.000					
Osječko - baranjska	Područje Belišće - Gat			30	63	Gat 2. faza	589	30.000.000
Osječko - baranjska	Područje Erdut	950	21.000.000					
Osječko - baranjska	Područje Koška - Jelisavac	1.150	16.500.000					
Osječko - baranjska	Područje uz Karašicu (varijanta I)	14.500	21.500.000					
Osječko - baranjska	Područje uz lateralni kanal Kneževi Vinogradi	3.500	48.100.000					
Osječko - baranjska	Područje uz planirane akumulacije	5.700	3.500.000					
Osječko - baranjska	Područje uz Poganovačko-Krav. kanal i sliv Vuke	22.700	42.550.000					
Osječko - baranjska	Područje uz šećeranski kanal	15.400	18.900.000					
Osječko - baranjska	Područje uz Vučicu	4.400	600.000					
Osječko - baranjska	podzemne vode (izgradnja 30 zdenaca)		45.000.000					
Osječko - baranjska	Puškaš			31	79	Puškaš	916	17.000.000
Osječko - baranjska	Budimci - Krndija	1.750	17.500.000	32	61	Budimci - Krndija	565	26.000.000
Osječko - baranjska				33	75	Poljoprivredni institut Osijek	212	13.000.000
Osječko - baranjska				34	74	Mala šuma Veliki vrt	78	9.000.000
Osječko - baranjska	Područje Dalj	650	8.500.000	35	64	Dalj 1. faza	877	79.000.000
Osječko - baranjska				36	66	Karašica 1. faza (CS Krmjak, ustave na Karašici i SN Kapelna )	1.216	129.000.000
Osječko - baranjska				37	67	Karašica 2. faza Miholjac - Viljevo	682	54.000.000
Osječko - baranjska				38	68	Karašica 3. faza Miholjački Poreč	490	35.000.000
Osječko - baranjska				39	69	Dravski rit	1.690	154.000.000

Županija	Područje predloženo županijskim planovima navodnjavanja	Površina predložena županijskim planovima navodnjavanja (ha)	Procjena troškova u županijskim planovima navodnjavanja (kn)	Redni broj	ID projekta	Područje predloženo od strane Jedinice za provedbu NAPNAV-a	Površina (ha)	Investicijska vrijednost projekta (kn)
Osječko - baranjska				40	76	Marijanci	1.041	33.000.000
Požeško - slavonska	Badljevačko polje, K.O. Pakrac - o. g.	650	13.450.000					
Požeško - slavonska	Donje polje, K.O. Pakrac - o.g.	220	5.300.000					
Požeško - slavonska	Kaptol - Vinogradarstvo - Musil	20	1.350.000					
Požeško - slavonska	Ovčare - Kutjevo d.d.	200	7.000.000					
Požeško - slavonska	Pleterica - Hrvatski duhani d.d.	300	8.800.000					
Požeško - slavonska	Sloboština - Eko imanje Mavrović	160	5.780.000					
Požeško - slavonska	Treštanovci - Grbić d.o.o.	150	3.750.000					
Požeško - slavonska	Dolina Londže i Orljave - Kutjevo d.d.	2.500	37.500.000	41	80	Orljava - Londža	1.797	90.000.000
Primorsko - goranska	Lič polje	480	32.160.000	42	94	Lič	445	15.000.000
Primorsko - goranska	Vrbničko polje	200	13.400.000	43	100	Vrbničko polje	160	11.922.500
Primorsko - goranska	Bašćansko polje	418	28.006.000	44	92	Bašćanska dolina	330	29.250.000
Primorsko - goranska	Polje Brusan	13	4.300.000	45	93	Brusan	13	2.761.250
Primorsko - goranska	Novljansko polje - Vinodolska dolina	400	26.800.000	46	99	Pavloimir	44	4.750.000
Primorsko - goranska	Polja na otoku Rabu	295	15.000.000					
Primorsko - goranska	Polje kod jezera Njivice	62	7.300.000					
Primorsko - goranska	Unijsko polje	250	16.750.000					
Primorsko - goranska	Polja kod Mrkoplja	63	6.400.000	47	98	Mrkopalj - Sunger	63	8.362.500
Primorsko - goranska				48	101	Kimpi	100	6.000.000
Primorsko - goranska				59	102	Dunat	200	11.000.000
Primorsko - goranska				50	103	Malinska Dubašnica	32	2.000.000
Sisačko - moslavačka	Čaire (akumulacija)	1.000	19.000.000					
Sisačko - moslavačka	Krivajac (akumulacija)	300	5.700.000					
Sisačko - moslavačka	Martinska Ves (Sava)	1.750	26.250.000					
Sisačko - moslavačka	podzemne vode	1.200	18.000.000					
Sisačko - moslavačka	Topolovec/Šašna Greda (Sava)	1.350	20.250.000					
Sisačko - moslavačka	Vlahinička (akumulacija)	700	13.300.000					
Sisačko - moslavačka	Ludina (akumulacija)	500	9.500.000	51	104	Velika Ludina	453	85.000.000
Splitsko - dalmatinska	Bisko - Dicmo (Cetina)	300						
Splitsko - dalmatinska	Hrvace (Cetina, izvori)	300						
Splitsko - dalmatinska	Kaštela (Jadro djelimično, akumulacije, kišnica, bušotine)	780						
Splitsko - dalmatinska	Marina (kišnica, bušotine, galerije, zaleđe izvorišta Pantane)	500						
Splitsko - dalmatinska	Milna (kišnica i rosa, akumulacije vode iz vodovoda)	250						
Splitsko - dalmatinska	Nerežišće (kišnica, rosa, akumulacije vode iz vodovoda)	350						
Splitsko - dalmatinska	Podstrana - Dugi Rat (Cetina na ušću)	300						
Splitsko - dalmatinska	Postira (kišnica, izvori, kaptaža, akumulacija)	350						
Splitsko - dalmatinska	Seget i Trogir (vodovodni sustavi, akumulacije, zaleđe izvora Pantane)	100						
Splitsko - dalmatinska	Sinjsko polje (Cetina)			52	110	Sinjsko polje - Trnovača	476	32.000.000
Splitsko - dalmatinska	Imotsko polje (Vrlička, Ričica, podzemne vode)			53	114	Imotsko - bekjsko polje	500	25.000.000
Splitsko - dalmatinska	Supetar (kišnica, rosa, akumulacije vode iz vodovoda)	300						
Splitsko - dalmatinska	Sutivan (kišnica i rosa, akumulacije vode iz vodovoda)	250						
Splitsko - dalmatinska	Vrgorac (Trebižat, Matica)	800						
Splitsko - dalmatinska	Vrlika (lokalni izvori, vodotoci, kišnica)	200						
Splitsko - dalmatinska				54	106	Bunina	108	19.000.000
Šibensko - kninska	Bilice, Danilo, Kraljice	708						
Šibensko - kninska	Biovičino selo, Ivoševci	32						
Šibensko - kninska	Bogatići	147						
Šibensko - kninska	Bratiškovci, Plaštovo, Dubravice	6						
Šibensko - kninska	Bribir, Piromatovci	827						

Županija	Područje predloženo županijskim planovima navodnjavanja	Površina predložena županijskim planovima navodnjavanja (ha)	Procjena troškova u županijskim planovima navodnjavanja (kn)	Redni broj	ID projekta	Područje predloženo od strane Jedinice za provedbu NAPNAV-a	Površina (ha)	Investicijska vrijednost projekta (kn)
Šibensko - kninska	Čista, Gaćezezi	198						
Šibensko - kninska	Dazlina	501						
Šibensko - kninska	Dobrjivić, Butišnica	108						
Šibensko - kninska	Dubrave, Vodice	987						
Šibensko - kninska	Đevrske, Varivode	452						
Šibensko - kninska	Erakovići	260						
Šibensko - kninska	Erveničko polje	32						
Šibensko - kninska	Kijevo, Civiljane	1.859						
Šibensko - kninska	Kistanje, Modro selo	210						
Šibensko - kninska	Kninsko polje, Vrpolje	283						
Šibensko - kninska	Konjevrate	56						
Šibensko - kninska	Kosovo polje	2.360						
Šibensko - kninska	Miljevci	81						
Šibensko - kninska	Modrava	259						
Šibensko - kninska	Mokro polje, Očestovo	43						
Šibensko - kninska	Murter	217						
Šibensko - kninska	Okljaj	708						
Šibensko - kninska	Pađene	154						
Šibensko - kninska	Donje polje, Mandalina	66		55	123	Donje polje - Jadrtovac	297	80.000.000
Šibensko - kninska	Plavno	118						
Šibensko - kninska	Pristeg, Stankovci	164						
Šibensko - kninska	Prokljan	12						
Šibensko - kninska	Rogoznica	35						
Šibensko - kninska	Skradinsko polje	89						
Šibensko - kninska	Štrmica Golubić	81						
Šibensko - kninska	Vučina, Smokovci	1						
Šibensko - kninska	Vujasinovići	29						
Šibensko - kninska	Zaton	45						
Šibensko - kninska	Petrovo polje	2.752		56	124	Petrovo polje 1. faza	100	6.000.000
Varaždinska	Ludbreg	3522	134.300.000	57	127	Ludbreg	200	11.000.000
Varaždinska	Varaždin zapad	2775	109.600.000	58	128	Varaždin zapad	200	11.000.000
Varaždinska	Varaždin istok	5029	198.600.000	59	129	Varaždin istok	200	11.000.000
Virovitičko - podravska	Kapinci - Vaška	428		60	131	Kapinci - Vaška 2. faza	568	37.000.000
Virovitičko - podravska				61	137	Novi Gradac - Detkovac	750	43.000.000
Virovitičko - podravska				62	136	Čadavica 1. faza	500	27.000.000
Virovitičko - podravska	Đolta			63	135	Đolta, 2. faza	230	13.000.000
Virovitičko - podravska				64	132	Lukač 1. faza	447	44.000.000
Virovitičko - podravska				65	133	Lukač 2. faza	500	48.000.000
Virovitičko - podravska				66	184	Čačinci - Crnac	1600	50.000.000
Virovitičko - podravska				67	185	Zdenci	2400	60.000.000
Vukovarsko - srijemska	slivno područje Biđ - Bosut (za uvjete izgrađenog Višenamjenskog kanala Dunav - Sava)	57.303						
Vukovarsko - srijemska	slivno područje Vuka (za uvjete neizgrađene vodne stepenice HE Osijek i neizgrađenog Kanala Osijek)	35.920						
Vukovarsko - srijemska				68	144	Grabovo 2. faza	653	72.000.000
Vukovarsko - srijemska				69	146	Brana Lipovac 2. faza	0	5.000.000
Vukovarsko - srijemska				70	147	Prejlev Bazjaš	0	1.000.000
Vukovarsko - srijemska				71	148	Brana Trbušanci	0	8.000.000
Vukovarsko - srijemska				72	149	Ustava na DMK BBP	0	1.000.000
Vukovarsko - srijemska				73	138	Blata - Cerna	500	32.000.000



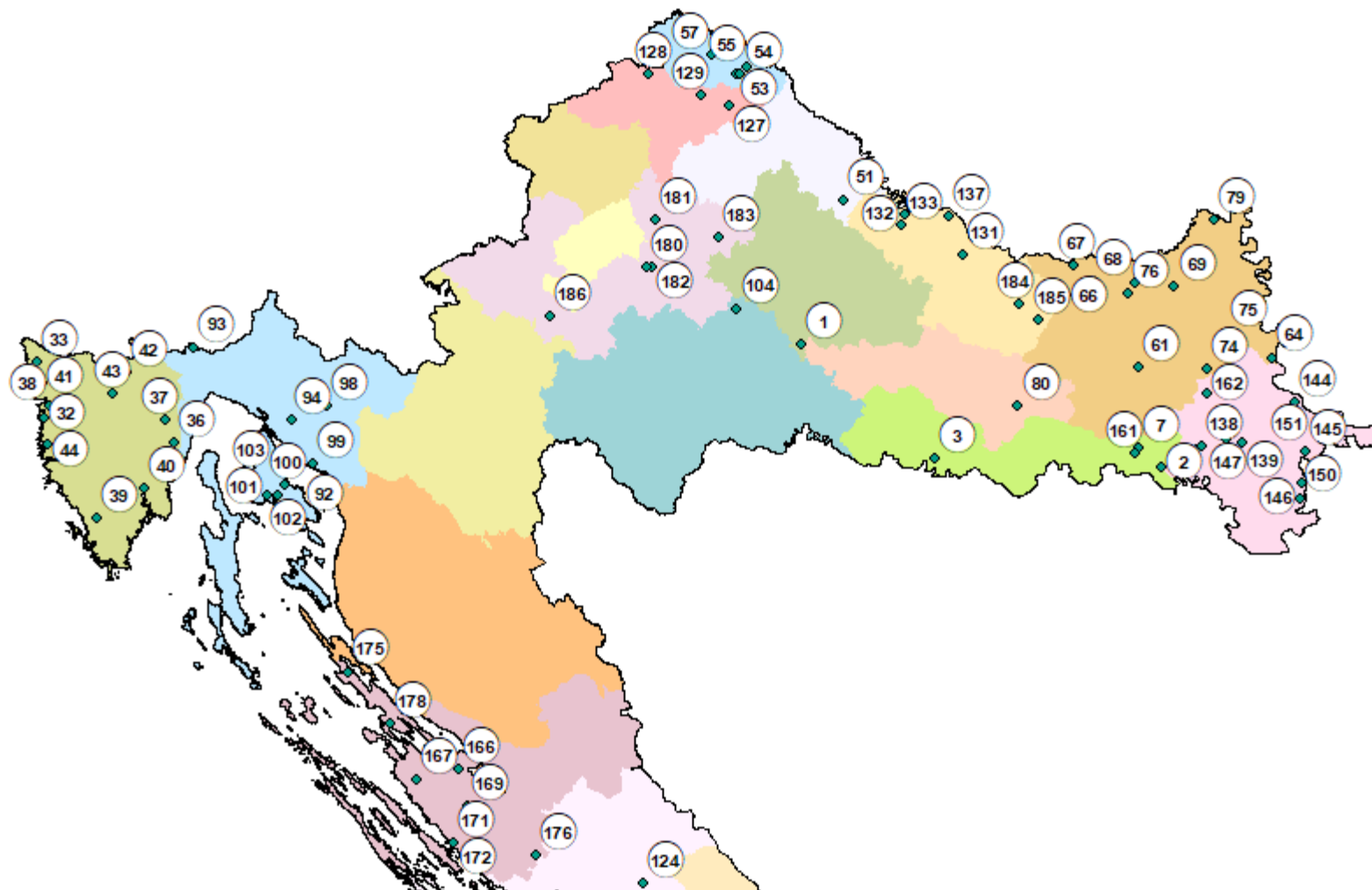
Županija	Područje predloženo županijskim planovima navodnjavanja	Površina predložena županijskim planovima navodnjavanja (ha)	Procjena troškova u županijskim planovima navodnjavanja (kn)	Redni broj	ID projekta	Područje predloženo od strane Jedinice za provedbu NAPNAV-a	Površina (ha)	Investicijska vrijednost projekta (kn)
Vukovarsko - srijemska				74	152	Sopot	704	26.000.000
Vukovarsko - srijemska				75	139	Ervenica	738	64.000.000
Vukovarsko - srijemska				76	150	Lipovac	820	68.000.000
Vukovarsko - srijemska				77	151	Penave	1.000	21.250.000
Vukovarsko - srijemska				78	145	Tovarnik	1.747	155.000.000
Vukovarsko - srijemska				79	162	Čeretinci - Markušica	200	10.000.000
Vukovarsko - srijemska				80	161	Bid - Bosutsko polje VSŽ	2.027	138.000.000
Zadarska				81	176	Lišansko polje 1. faza	232	25.100.000
Zadarska	Kožlovačko-Morpolačko polje	862	25.760.000					
Zadarska	Krupa (rijeka Kupa)	40	16.000.000					
Zadarska	Kulsko-Korlatsko polje (Akumulacija Biljanje-Kotao)	620	9.790.000					
Zadarska	Baštica (akumulacija Grabovac)	70	9.100.000	82	166	Donja Baštica	108	9.000.000
Zadarska	Ljubač (Izvor Greb)	20	58.000.000					
Zadarska	Muškovci (rijeka Zrmanja)	55	17.000.000					
Zadarska	Oko (Izvor Oko)	30	21.100.000					
Zadarska	Vransko polje			83	171	Vransko polje 1. faza PS Malo Blato	434	125.000.000
Zadarska	Vransko polje			84	172	Vransko polje 1. faza PS Gorčine	982	188.000.000
Zadarska	Škabrnja (Akumulacija, bušotine)	70	29.600.000	85	169	Škabrnja	296	57.000.000
Zadarska	Zaton (Izvori Vrujli, Dražnik)	22	5.500.000					
Zadarska	Žegarsko polje (rijeka Zrmanja)	270	21.400.000					
Zadarska	Bokanjac-Poličnik (Akumulacija Miljašić jaruga)	520	5.700.000	86	167	Bokanjac - Rašinovac	470	62.000.000
Zadarska				87	175	Kolan	330	32.397.125
Zadarska				88	178	Povljana	300	28.473.000
Zagrebačka	Krapina	242						
Zagrebačka	Pokuplje	461						
Zagrebačka	Rugvica-Oborovo-Topolje	5.355		89	180	Rugvica	621	61.000.000
Zagrebačka	Samobor	1.614						
Zagrebačka	Velika Gorica	1.128						
Zagrebačka	Zaprešić	153						
Zagrebačka				90	182	Lupoglav	1.036	160.000.000
Zagrebačka				91	181	Lonjica	268	24.000.000
Zagrebačka				92	183	Dubrava	269	83.000.000
Zagrebačka				93	186	Pisarovina	1.200	54.000.000

Tab. 11.11. Prijedlog realizacije projekata navodnjavanja

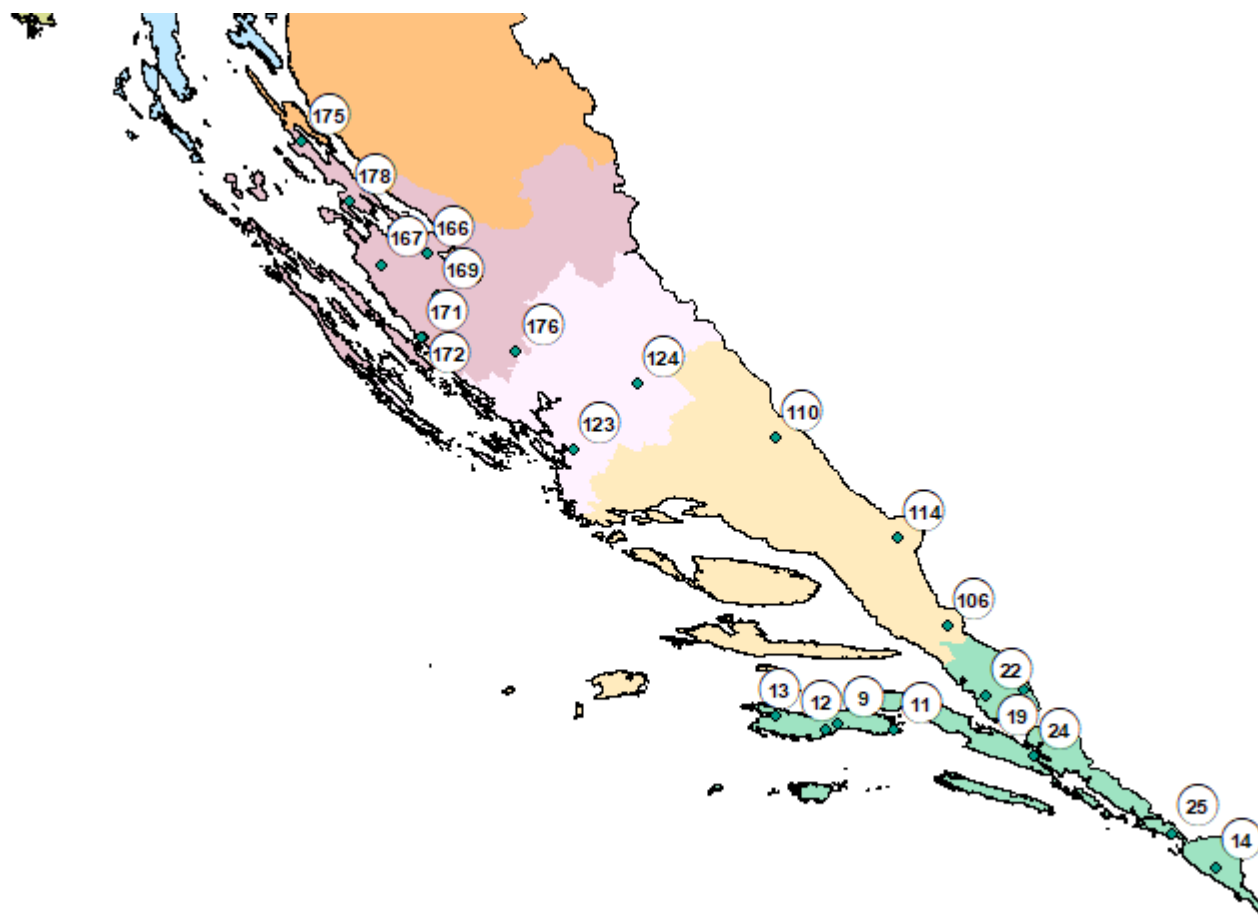
R. br.	ID projekta	Županija	Područje obuhvaćeno NAPNAV-om	Opis projekta	Površina (ha)	Investicijska vrijednost projekta	2021.	2022.	2023.	2024.	2025.	Ulaganja 2021. - 2025.	Ulaganja 2026. - 2030.
1	1	Bjelovarsko - bilogorska	Kapelica - Kaniška lva	Zahvat vode iz projektom planirane akumulacije na vodotoku Bršljanica, dovodni cjevovod i crpna stanica, tlačna distribucijska mreža do parcela	424	114.000.000 kn							114.000.000 kn
2	3	Brodsko - posavska	Orubica	Prijenos investicije (radovi započeli u ranijem Višegodišnjem programu) - Zahvat vode iz r. Save, dovodni cjevovod, niskotlačna crpna stanica, spojni cjevovod, visokotlačna crpna stanica, tlačna distribucijska mreža do parcela	326	4.000.000 kn	4.000.000 kn					4.000.000 kn	
3	7	Brodsko - posavska	Biđ	Predinvesticijska studija u izradi od 2020. godine	1.183	47.000.000 kn							47.000.000 kn
4	9	Dubrovačko - neretvanska	Čara	Zahvat vode iz javne vodoopskrbe i podzemlja	166	47.000.000 kn				10.000.000 kn	20.000.000 kn	30.000.000 kn	17.000.000 kn
5	11	Dubrovačko - neretvanska	Lumbarda - Donje Blato	Zahvat vode iz javne vodoopskrbe i podzemlja	100	27.000.000 kn				9.000.000 kn	10.000.000 kn	19.000.000 kn	8.000.000 kn
6	12	Dubrovačko - neretvanska	Smokvica	Zahvat vode iz javne vodoopskrbe i podzemlja	175	63.000.000 kn							63.000.000 kn
7	13	Dubrovačko - neretvanska	Vela Luka	Obuhvaća sustave Bradat, Vrbovica - Kruševo i Potoračje. Zahvat vode iz javne vodoopskrbe i podzemlja	170	54.000.000 kn							54.000.000 kn
8	19	Dubrovačko - neretvanska	NPPN Donja Neretva - PS Koševo - Vrbovci	Zahvat vode iz glavnog natapnog kanala do izgradnje pregrade na r.Neretvi i r.Neretve nakon izgradnje pregrade, dovodni gravitacijski cjevovod, crpna stanica i tlačna distribucijska mreža do parcela	595	62.000.000 kn			20.000.000 kn	30.000.000 kn	12.000.000 kn	62.000.000 kn	
9	32	Istarska	Červar Porat - Bašarinka	Prijenos radova (radovi započeli u ranijem Višegodišnjem programu) - Zahvat vode iz javne vodoopskrbe koja vodu zahvaća iz rijeke Mirne, akumulacija, crpna stanica, tlačna distribucijska mreža do parcela	490	36.000.000 kn	25.000.000 kn	11.000.000 kn				36.000.000 kn	
10	33	Istarska	Petrovija 1.faza	Zahvat vode iz javne vodoopskrbe koja vodu zahvaća iz rijeke Mirne, akumulacija, crpna stanica, tlačna distribucijska mreža do parcela	513	101.000.000 kn			15.000.000 kn	45.000.000 kn	30.000.000 kn	90.000.000 kn	11.000.000 kn
11	36	Istarska	Čepić polje	Zahvat vode iz planirane akumulacije, crpna stanica, tlačna distributivna mreža	366	60.000.000 kn							60.000.000 kn
12	41	Istarska	Brtonigla	Zahvat iz akumulacije, voda iz vodovoda po zimi, SN Brtonigla	1.000	114.000.000 kn							114.000.000 kn
13	51	Koprivničko - križevačka	Koljak	Zahvat vode iz buduće u okviru projekta planirane akumulacije Sirova Katalena, crpna stanica, tlačna distribucijska mreža do parcela	520	101.000.000 kn							101.000.000 kn
14	53	Međimurska	Prelog - Donji Kraljevec - PS Prelog	Zahvat vode iz postojeće akumulacije HE Dubrava, dovodni cjevovod, crpna stanica, tlačna distribucijska mreža do parcela	404	44.000.000 kn			10.000.000 kn	20.000.000 kn	14.000.000 kn	44.000.000 kn	
15	57	Međimurska	Belica	Podijeljen na 2 faze razvoja - 1 faza 337 ha, 2 faza 382 ha. Zahvat vode iz podzemne vode (5 bunara povezanih spojnim cjevovodom i upravljачkom stanicom), tlačna distribucijska mreža do parcela	719	58.000.000 kn			29.000.000 kn	29.000.000 kn		58.000.000 kn	
16	61	Osječko - baranjska	Budimci - Krmđija	Zahvat vode iz r. Vuke (postoje dvije akumulacije uzvodno od zahvata Borovik 6 mil.m3 i Koritnjak 6 mil.m3), crpne stanice, tlačna distribucijska mreža	565	26.000.000 kn	13.000.000 kn	13.000.000 kn				26.000.000 kn	
17	64	Osječko - baranjska	Dalj 1.faza	Zahvat vode iz Dunava, crpne stanice, tlačna distribucijska mreža u inundaciji, crpne stanice, taložnice izvan inundacije, tlačna distribucijska mreža	877	79.000.000 kn			20.000.000 kn	31.000.000 kn	28.000.000 kn	79.000.000 kn	

R. br.	ID projekta	Županija	Područje obuhvaćeno NAPNAV-om	Opis projekta	Površina (ha)	Investicijska vrijednost projekta	2021.	2022.	2023.	2024.	2025.	Ulaganja 2021. - 2025. kn	Ulaganja 2026. - 2030. kn
18	66	Osječko - baranjska	Karašica - PS Kapelna	Revitalizacija r. Karašice (crpna stanica Krnjak, ustave na Karašici) i SN Karašica - Podsustav Kapelna (zahvat vode iz r. Karašice, crpna stanica, tlačna distribucijska mreža do parcela)	1.216	129.000.000 kn			43.000.000 kn	43.000.000 kn	43.000.000 kn	129.000.000 kn	
19	67	Osječko - baranjska	Karašica - PS Miholjac-Viljevo	Zahvat vode iz r. Karašice, crpna stanica, tlačna distribucijska mreža do parcela	682	54.000.000 kn			18.000.000 kn	18.000.000 kn	18.000.000 kn	54.000.000 kn	
20	68	Osječko - baranjska	Karašica - PS Miholjački Poreč	Zahvat vode iz Karašice, crpne stanice, tlačna distribucijska mreža	490	35.000.000 kn			10.000.000 kn	15.000.000 kn	10.000.000 kn	35.000.000 kn	
21	69	Osječko - baranjska	Dravski rit	Zahvat vode rijeka Drava, crpna stanica, kombinirani sustav razvoda (otvoreni kanali i tlačna distribucijska mreža)	1.690	154.000.000 kn							154.000.000 kn
22	74	Osječko - baranjska	Mala šuma - Veliki vrt	Zahvat iz r. Vuke, CS, tlačna distribucijska mreža	78	9.000.000 kn	4.000.000 kn	5.000.000 kn				9.000.000 kn	
23	75	Osječko - baranjska	Poljoprivredni institut Osijek	Zahvat iz tri podzemna bunara, crpne stanice, tlačna distribucijska mreža	212	13.000.000 kn	6.000.000 kn	7.000.000 kn				13.000.000 kn	
24	76	Osječko-baranjska	Marijanci	Zahvat podzemne vode	1.041	33.000.000 kn							33.000.000 kn
25	79	Osječko - baranjska	Puškaš	Zahvat vode iz jezera Topoljski Dunavac i buduće CS Draž, otvorena kanalska mreža, podzemna voda (30 ha)	916	17.000.000 kn	7.000.000 kn	10.000.000 kn				17.000.000 kn	
26	63	Osječko - baranjska	Gat 2. faza	Proširenje postojećeg sustava navodnjavanja Gat (zahvat vode iz Drave)	589	30.000.000 kn			25.000.000 kn	5.000.000 kn		30.000.000 kn	
27	80	Požeško - slavonska	Orjava - Londža	Podijeljen na dva podsustava - Podsustav Orjava (923 ha) i Podsustav Londža (874 ha). Voda iz postojeće akumulacije Londža se kontrolirano upušta u korito Londže prema postojećem lateralnom kanalu za površine uz Londžu (ustave i mobilne crpke na platoima za jedan dio, a dovodni cjevovod, crpna stanica i tlačna distribucijska mreža za drugi dio) i u planirani betonski kanal za površine uz Orjavu (ustave i sifoni, mobilne crpke na platoima te tlačna distribucijska mreža)	1.797	90.000.000 kn							90.000.000 kn
28	94	Primorsko - goranska	Lič	Zahvat vode sa preljeva HE Ličanka, tlačna distribucijska mreža	445	15.000.000 kn							15.000.000 kn
29	101	Primorsko-goranska	Kimpi	Zahvat iz akumulacije, voda iz vodovoda po zimi	100	6.000.000 kn							6.000.000 kn
30	102	Primorsko-goranska	Dunat	Zahvat vode iz vodoopskrbe i akumulacije	200	11.000.000 kn							11.000.000 kn
31	103	Primorsko-goranska	Malinska-Dubašnica	Zahvat iz akumulacije, voda iz vodovoda po zimi	32	2.000.000 kn			2.000.000 kn			2.000.000 kn	
32	104	Sisačko - moslavačka	Velika Ludina	Zahvat vode iz projektom planirane akumulacije na vodotoku Ludinica, crpna stanica, tlačna distribucijska mreža do parcela s precrpnom stanicom	453	85.000.000 kn			25.000.000 kn	35.000.000 kn	25.000.000 kn	85.000.000 kn	
33	106	Splitsko - dalmatinska	Bunina	Crpne stanice, tlačna distribucijska mreža	108	19.000.000 kn			9.000.000 kn	10.000.000 kn		19.000.000 kn	
34	110	Splitsko - dalmatinska	Sinjsko polje - Trnovača	Zahvat iz rijeke Cetine, crpne stanice, tlačna distribucijska mreža	476	32.000.000 kn							32.000.000 kn
35	123	Šibensko - kninska	Donje polje - Jadrtovac	Zahvat iz buduće akumulacije	297	80.000.000 kn	40.000.000 kn	40.000.000 kn				80.000.000 kn	
36	124	Šibensko - kninska	Petrovo polje 1.faza	Zahvat podzemne vode	100	6.000.000 kn							6.000.000 kn
37	128	Varaždinska	Varaždin	Zahvat iz Drave, iz postojećih akumulacija	200	11.000.000 kn							11.000.000 kn

R. br.	ID projekta	Županija	Područje obuhvaćeno NAPNAV-om	Opis projekta	Površina (ha)	Investicijska vrijednost projekta	2021.	2022.	2023.	2024.	2025.	Ulaganja 2021. - 2025.	Ulaganja 2026. - 2030.
38	131	Virovitičko - podravska	Kapinci - Vaška 2. faza	Proširenje sustava navodnjavanja SN Kapinci Vaška (300 l/sek) tlačna distribucijska mreža	568	37.000.000 kn	18.000.000 kn	19.000.000 kn				37.000.000 kn	
39	132	Virovitičko - podravska	Lukač 1. faza	Zahvat vode iz Drave (max. 1000 l/sek), crpne stanice, tlačna distribucijska mreža, SN Lukač	447	44.000.000 kn			22.000.000 kn	22.000.000 kn		44.000.000 kn	
40	135	Virovitičko - podravska	Đolta 2. faza	Zahvat podzemne vode	230	13.000.000 kn			10.000.000 kn	3.000.000 kn		13.000.000 kn	
41	136	Virovitičko-podravsko	Čađavica 1.faza	Zahvat iz rijeke Drave, SN Čađavica	500	27.000.000 kn							27.000.000 kn
42	137	Virovitičko - podravska	Novi Gradac - Detkovac	Prijenos radova (radovi započeli u ranijem višegodišnjem programu) - Zahvat vode iz Drave (max. 600l/sek), crpne stanice, tlačna distribucijska mreža	750	4.000.000 kn	4.000.000 kn					4.000.000 kn	
43	139	Vukovarsko - srijemska	Ervenica	Zahvat iz rijeke Bosut, crpne stanice, tlačna distribucijska mreža	738	64.000.000 kn	32.000.000 kn	32.000.000 kn				64.000.000 kn	
44	144	Vukovarsko - srijemska	Grabovo 2. faza	Zahvat iz postojeće akumulacije Grabovo, koja će se nadopunjavati dodatno količinom vode iz Dunava putem planirane crpne stanice Sokolovac i dovodnog cjevovoda, crpne stanice, tlačna distribucijska mreža	653	72.000.000 kn				10.000.000 kn	30.000.000 kn	40.000.000 kn	32.000.000 kn
45	145	Vukovarsko - srijemska	Tovarnik	Zahvat vode iz planirane akumulacije Berak preko planirane rekonstrukcije kanala Boris, crpna stanica, tlačna distribucijska mreža	1.747	155.000.000 kn				25.000.000 kn	50.000.000 kn	75.000.000 kn	80.000.000 kn
46	146	Vukovarsko - srijemska	Brana Lipovac 2. faza	Nadvišenje postojeće brane Lipovac	0	5.000.000 kn	5.000.000 kn					5.000.000 kn	
47	150	Vukovarsko - srijemska	Lipovac	Zahvat vode iz vodotoka Spačva	820	68.000.000 kn	34.000.000 kn	34.000.000 kn				68.000.000 kn	
48	147	Vukovarsko - srijemska	Preljev Bazjaš	Nadvišenje postojećeg preljeva	0	1.000.000 kn	1.000.000 kn					1.000.000 kn	
49	149	Vukovarsko - srijemska	Ustava na DMKBBP	Izgradnja ustave na kraju dovodnog melioracijskog kanala za navodnjavanje Biđ - bosutskog polja (DMKBBP)	0	1.000.000 kn	1.000.000 kn					1.000.000 kn	
50	148	Vukovarsko - srijemska	Brana Trbušanci	Izgradnja kontrolno - regulacijskog čvora na mjestu postojeće ratne brane	0	8.000.000 kn	8.000.000 kn					8.000.000 kn	
51	162	Vukovarsko - srijemska	Čeretinci - Markušica	Zahvat podzemne vode, SN Čeretinci - Markušica	200	10.000.000 kn							10.000.000 kn
52	172	Zadarska	Vransko polje 1.faza - PS Gorčine	Zahvaćanje površinskih voda iz sliva	982	188.000.000 kn				47.000.000 kn	47.000.000 kn	94.000.000 kn	94.000.000 kn
53	171	Zadarska	Vransko polje 1.faza - PS Malo Blato	Zahvaćanje površinskih voda iz sliva	434	125.000.000 kn				31.000.000 kn	31.000.000 kn	62.000.000 kn	63.000.000 kn
54	166	Zadarska	Donja Bašćica	Zahvat vode iz postojeće akumulacije (nužna sanacija), crpne stanice, tlačna distribucijska mreža	108	9.000.000 kn	4.000.000 kn	5.000.000 kn				9.000.000 kn	
55	181	Zagrebačka	Lonjica	Zahvat iz rijeke Lonje-CS Negovec	268	24.000.000 kn							24.000.000 kn
56	182	Zagrebačka	Lupoglav	Zahvat iz rijeke Save kod Rugvice	1.036	160.000.000 kn					40.000.000 kn	40.000.000 kn	120.000.000 kn
57	180	Zagrebačka	Rugvica	Zahvat iz rijeke Save kod Rugvice	621	61.000.000 kn					15.000.000 kn	15.000.000 kn	46.000.000 kn
58	183	Zagrebačka	Dubrava	Zahvat iz vodotoka Cerina (nasuta brana, varijanta 2)	269	83.000.000 kn							83.000.000 kn



Sl. 11.1. Prostorni raspored projekata navodnjavanja, sjeverni dio Hrvatske (oznaka na karti predstavlja ID projekta)



Sl. 11.2. Prostorni raspored projekata navodnjavanja, južni dio Hrvatske (oznaka na karti predstavlja ID projekta)

