

IZMJENA BR.	OPIS	DATUM	POTPIS

INVESTITOR:
Investitor:
 HRVATSKE CESTE d.d.o.
 Vončinina 3, 10000 Zagreb



VRSTA PROJEKTA (RAZINA I STRUKA):
IDEJNI GRAĐEVINSKI RJEŠENJE

ZAJEDNIČKA OZNAKA PROJEKTA:

GRADEVINA:
ČVOR MRAVINCI (DRAČEVAC)

SADRŽAJ:
PREGLEDNA SITUACIJA čvor TTTS - čvor Mravinci

PROJEKTANT:
 mr. sc. Vjekoslav Dorić, dipl.ing.grad.

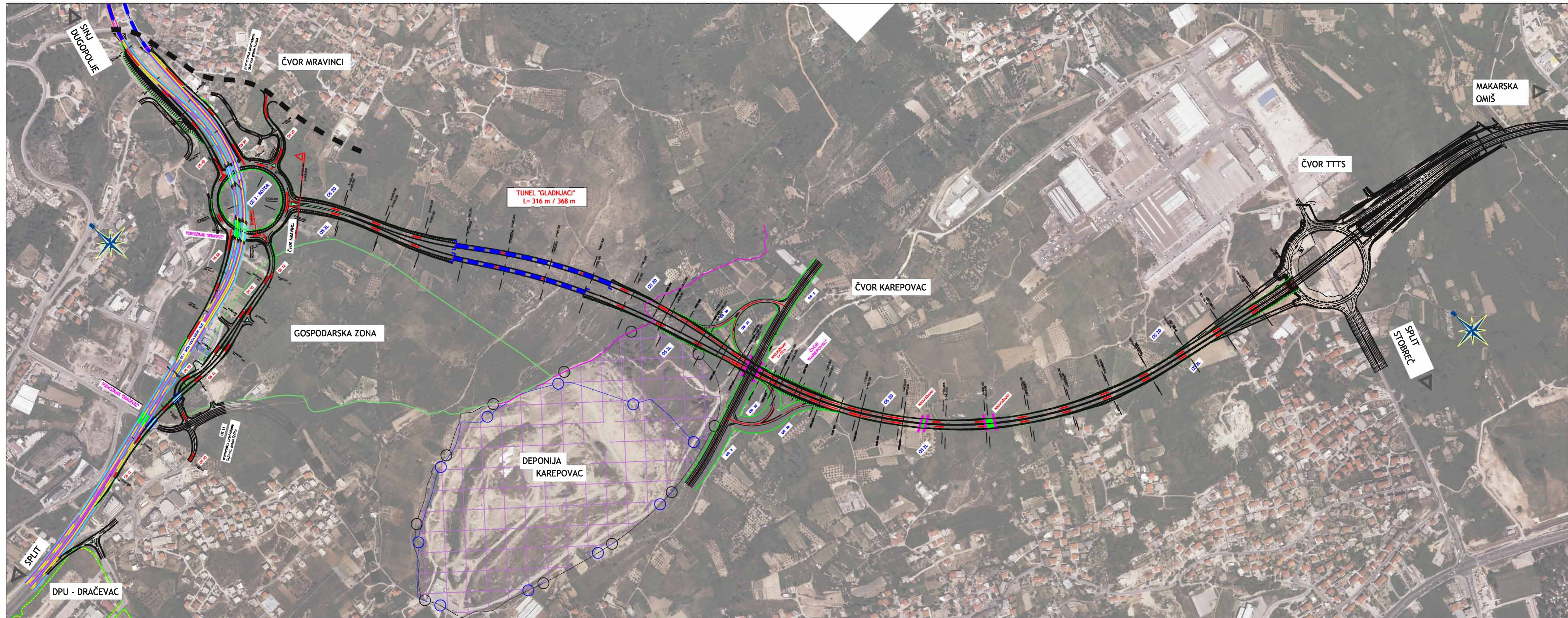
MJERILO:
 1:25 000

DATUM:
 kolovoz, 2015.

SURADNICI:
 Toni Mindoljević dipl.ing.grad.
 Vito Čović dipl.ing.grad.

BROJ PROJEKTA:
 DOKUMENT:
 1.5-1.

OZNAKA DOKUMENTA:

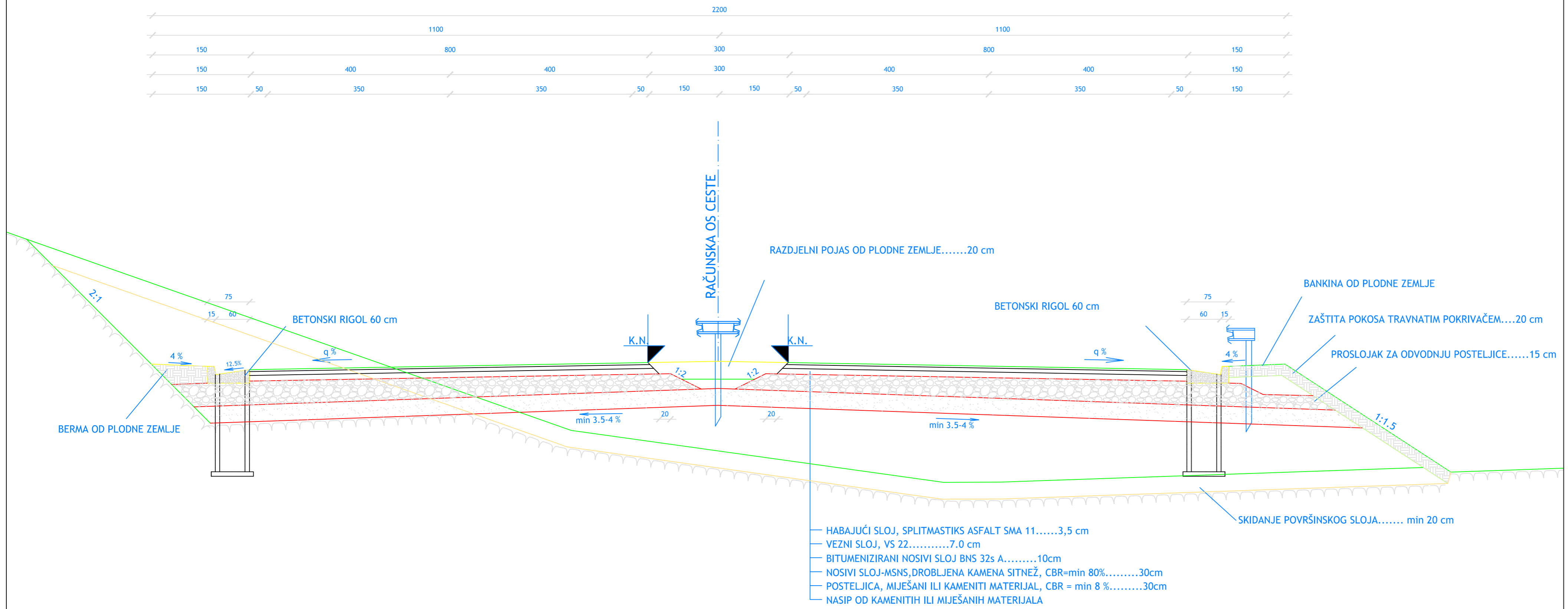


IZMJENA BR.	OPIS	DATUM	POTPIS


INVESTITOR: Investitor: HRVATSKE CESTE d.d.o. Vončinina 3, 10000 Zagreb		
VRSNA PROJEKTA (RAZINA I STRUKA): IDEJNI GRAĐEVINSKI RJEŠENJE		
GRAĐEVINA: ČVOR MRAVINCI (DRAČEVAC)		
SADRŽAJ: PREGLEDNA SITUACIJA čvor TTTS - čvor Mravinci VARIJANTA 1.		
PROJEKTANT: mr. sc. Vjekoslav Dorić, dipl.ing.grad.	MJERILO: 1: 5000	DATUM: kolovoz, 2015.
SURADNICI: Toni Mindoljević dipl.ing.grad. Vito Čović dipl.ing.grad.	BROJ PROJEKTA: DOKUMENT: 1.5-2.	OZNAKA DOKUMENTA:

NORMALNI POPREČNI PRESJEK BRZE CESTE MJ 1:50

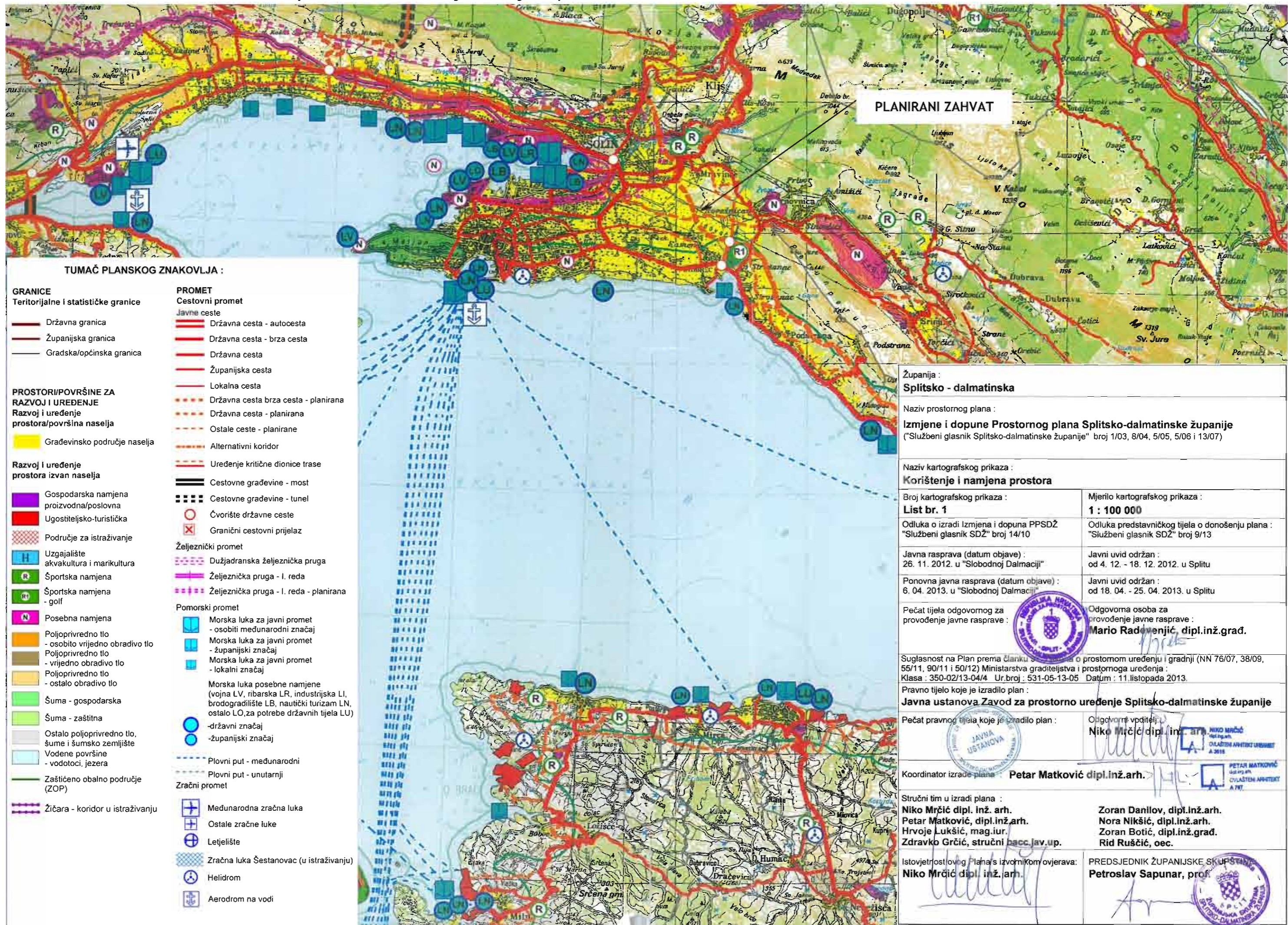
OS 2L, OS 2D



IZMJENA BR.	OPIS	DATUM	POTPIS

INVESTITOR: Investitor: HRVATSKE CESTE d.d.o. Vončinina 3, 10000 Zagreb		 SEKTOR IGH PROJEKT ZAVOD ZA PROJEKTIRANJE PROMETNICA
VRSTA PROJEKTA (RAZINA I STRUKA): IDEJNI GRAĐEVINSKI RJEŠENJE		
GRADEVINA: ČVOR MRAVINCI (DRAČEVAC)		
SADRŽAJ: NORMALNI POPREČNI PRESJEKI čvor Mravinci VARIJANTA 1. - OS 2L, OS 2D		
PROJEKTANT: mr. sc. Vjekoslav Dorić, dipl.ing.grad.	MJERILO: 1: 50	DATUM: kolovoz, 2015.
SURADNICI: Toni Mindoljević dipl.ing.grad. Vito Čović dipl.ing.grad.	BROJ PROJEKTA:	DOKUMENT: 1.5-5.
OZNAKA DOKUMENTA:		

3.1-1. Prikaz zahvata na Prostornom planu SDŽ - Korištenje i namjena prostora



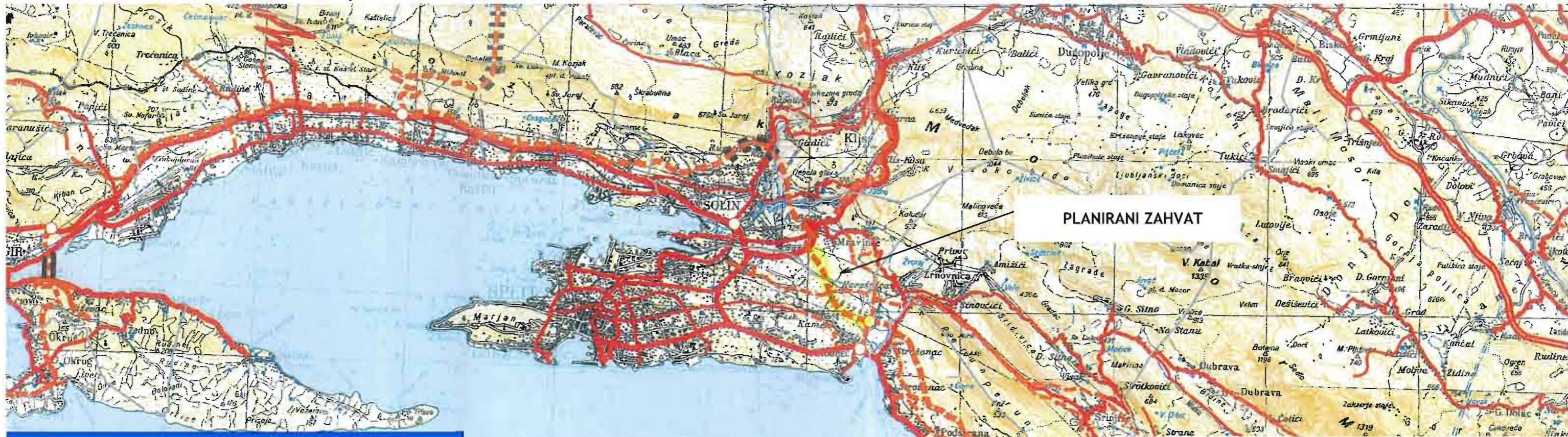
PLANIRANI ZAHVAT

TUMAČ PLANSKOG ZNAKOVLJA :

- | | |
|---|---|
| GRANICE
Teritorijalne i statističke granice | PROMET
Cestovni promet |
| — Državna granica | — Javne ceste |
| — Županijska granica | — Državna cesta - autocesta |
| — Gradska/općinska granica | — Državna cesta - brza cesta |
| | — Državna cesta |
| | — Županijska cesta |
| | — Lokalna cesta |
| PROSTOR/POVRŠINE ZA RAZVOJ I UREĐENJE
Razvoj i uređenje prostora/površina naselja | — Državna cesta brza cesta - planirana |
| — Građevinsko područje naselja | — Državna cesta - planirana |
| | — Ostale ceste - planirane |
| | — Alternativni koridor |
| | — Uređenje kritične dionice trase |
| Razvoj i uređenje prostora izvan naselja | — Cestovne građevine - most |
| — Gospodarska namjena proizvodna/poslovna | — Cestovne građevine - tunel |
| — Ugostiteljsko-turistička | — Čvorište državne ceste |
| — Područje za istraživanje | — Granični cestovni prijelaz |
| — Uzgajalište akvakultura i marikultura | Željeznički promet |
| — Športska namjena | — Duzjadranska željeznička pruga |
| — Športska namjena - golf | — Željeznička pruga - I. reda |
| — Posebna namjena | — Željeznička pruga - I. reda - planirana |
| — Poljoprivredno tlo - osobito vrijedno obradivo tlo | Pomorski promet |
| — Poljoprivredno tlo - vrijedno obradivo tlo | — Morska luka za javni promet - osobiti međunarodni značaj |
| — Poljoprivredno tlo - ostalo obradivo tlo | — Morska luka za javni promet - županijski značaj |
| — Šuma - gospodarska | — Morska luka za javni promet - lokalni značaj |
| — Šuma - zaštitna | — Morska luka posebne namjene (vojna LV, ribarska LR, industrijska LI, brodograđilište LB, nautički turizam LN, ostalo LO, za potrebe državnih tijela LU) |
| — Ostalo poljoprivredno tlo, šume i šumsko zemljište | — -državni značaj |
| — Vodene površine - vodotoci, jezera | — -županijski značaj |
| — Zaštićeno obalno područje (ZOP) | — Plovni put - međunarodni |
| — Žičara - koridor u istraživanju | — Plovni put - unutarnji |
| | Zračni promet |
| | — Međunarodna zračna luka |
| | — Ostale zračne tuke |
| | — Letjelište |
| | — Zračna luka Šestanovac (u istraživanju) |
| | — Helidrom |
| | — Aerodrom na vodi |

Županija : Splitsko - dalmatinska	
Naziv prostornog plana : Izmjene i dopune Prostornog plana Splitsko-dalmatinske županije ("Službeni glasnik Splitsko-dalmatinske županije" broj 1/03, 8/04, 5/05, 5/06 i 13/07)	
Naziv kartografskog prikaza : Korištenje i namjena prostora	
Broj kartografskog prikaza : List br. 1	Mjerilo kartografskog prikaza : 1 : 100 000
Odluka o izradi Izmjena i dopuna PPSDŽ "Službeni glasnik SDŽ" broj 14/10	Odluka predstavničkog tijela o donošenju plana : "Službeni glasnik SDŽ" broj 9/13
Javna rasprava (datum objave) : 26. 11. 2012. u "Slobodnoj Dalmaciji"	Javni uvid održan : od 4. 12. - 18. 12. 2012. u Splitu
Ponovna javna rasprava (datum objave) : 6. 04. 2013. u "Slobodnoj Dalmaciji"	Javni uvid održan : od 18. 04. - 25. 04. 2013. u Splitu
Pečat tijela odgovornog za provođenje javne rasprave : 	Odgovorna osoba za provođenje javne rasprave : Mario Radovančić, dipl.inž.građ.
Suglasnost na Plan prema članku 5. i 6. Zakona o prostornom uređenju i gradnji (NN 76/07, 38/09, 55/11, 90/11 i 50/12) Ministarstva graditeljstva i prostornoga uređenja : Klasa : 350-02/13-04/4 Ur.broj : 531-05-13-05 Datum : 11. listopada 2013.	
Pravno tijelo koje je izradilo plan : Javna ustanova Zavod za prostorno uređenje Splitsko-dalmatinske županije	
Pečat pravnog tijela koje je izradilo plan : 	Odgovorni voditelj : Niko Mrčić dipl.inž.arh.
Koordinator izrade plana : Petar Matković dipl.inž.arh.	Zoran Danilov, dipl.inž.arh. Nora Nikšić, dipl.inž.arh. Zoran Botić, dipl.inž.građ. Rid Ruščić, oec.
Stručni tim u izradi plana : Niko Mrčić dipl. inž. arh. Petar Matković, dipl.inž.arh. Hrvoje Lukšić, mag.iur. Zdravko Grčić, stručni. bacc.jav.up.	Istovjetnost ovog Plana s izvornikom ovjerava : Niko Mrčić dipl. inž. arh.
PREDSJEDNIK ŽUPANIJSKE SKUPŠTINE Petroslav Sapunar, prof.	

3.1-2. Prikaz zahvata na Prostornom planu SDŽ : Infrastrukturni sustavi - Cestovni promet



 **SPLITSKO-DALMATINSKA ŽUPANIJA**

**IZMJENE I DOPUNE PROSTORNOG PLANA
SPLITSKO-DALMATINSKE ŽUPANIJE**




**Kartografski prikaz :
2. INFRASTRUKTURNI SUSTAVI
2.1. CESTOVNI PROMET**

M = 1 : 100 000
LISTOPAD 2013. GOD.

TUMAČ PLANSKOG ZNAKOVLJA :















GRANICE

Teritorijalne i statističke granice

-  Državna granica
-  Županijska granica
-  Gradska/općinska granica

PROMET

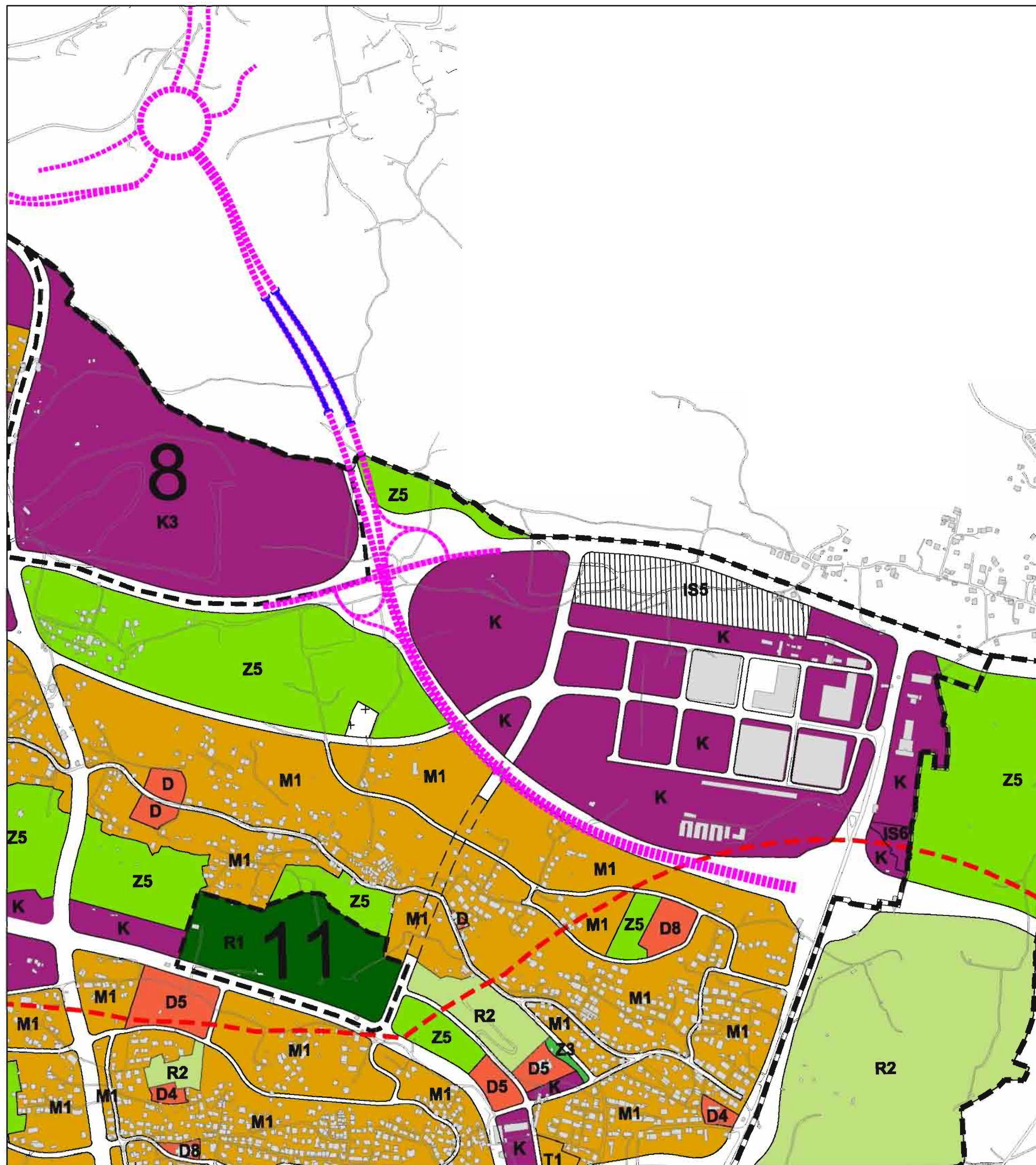
Cestovni promet
Javne ceste

- | Postojeće | Planirane |
|--|---|
|  Državna cesta - autocesta |  Državna cesta - brza cesta |
|  Državna cesta - brza cesta |  Državna cesta |
|  Državna cesta |  Ostale ceste |
|  Županijska cesta |  Alternativni koridor |
|  Lokalna cesta |  Uređenje kritične dionice trase |
|  Čvorište državne ceste |  Cestovne građevine - most |
|  Granični cestovni prijelaz |  Cestovne građevine - tunel |



PLANIRANI ZAHVAT

Županija : Splitsko - dalmatinska	
Naziv prostornog plana : Izmjene i dopune Prostornog plana Splitsko-dalmatinske županije ("Službeni glasnik Splitsko-dalmatinske županije" broj 1/03, 8/04, 5/05, 5/06 i 13/07)	
Naziv kartografskog prikaza : Cestovni promet	
Broj kartografskog prikaza : List br. 2.1	Mjerilo kartografskog prikaza : 1 : 100 000
Odluka o izradi Izmjena i dopuna PPSDŽ "Službeni glasnik SDŽ" broj 14/10	Odluka predstavničkog tijela o donošenju plana : "Službeni glasnik SDŽ" broj 9/13
Javna rasprava (datum objave) : 26. 11. 2012. u "Slobodnoj Dalmaciji"	Javni uvid održan : od 18. 04. - 25. 04. 2013. u Splitu
Ponovna javna rasprava (datum objave) : 6. 04. 2013. u "Slobodnoj Dalmaciji"	Javni uvid održan :
Pečat tijela odgovornog za provođenje javne rasprave :	Odgovorna osoba za provođenje javne rasprave : Mario Radevenjić, dipl.inž.građ.
Suglasnost na Plan prema članku 10. Prostornom uređenju i gradnji : (NN 76/07, 38/09, 55/11, 90/11 i 50/12) Ministarstva građevinarstva i prostornoga uređenja: Klasa: 350-02/13-04/4 Ur.broj : 531-05-13-05 Datum : 11. listopada 2013.	
Pravno tijelo koje je izradilo plan : Javna ustanova Zavod za prostorno uređenje Splitsko-dalmatinske županije	
Pečat pravnog tijela koje je izradilo plan :	Odgovorni voditelj : Niko Mrčić dipl. inž. arh.
Koordinator izrade plana : Petar Matković dipl.inž.arh.	Stručni tim u izradi plana : Niko Mrčić dipl. inž. arh. Petar Matković, dipl.inž.arh. Hrvoje Lukšić, mag.ing. Zdravko Grčić, stručni bacc.jav.up. Zoran Danilov, dipl.inž.arh. Nora Nikšić, dipl.inž.arh. Zoran Botić, dipl.inž.građ. Rid Ruščić, oec.
Istovjetnost ovog Plana s izvornikom ovjerava : Niko Mrčić dipl. inž. arh.	PREDSJEDNIK ŽUPANIJSKE SKUPŠTINE Petroslav Sapunar, prof.



- Granice**
- obuhvat GUP-a
 - - - granica građevinskog područja
 - · - · - zaštićeno obalno područje mora
 - - - obuhvat gradskih projekata
- Razvoj i uređenje naselja**
- S** - stambena namjena S
 - M1** - mješovita namjena M1 - proširilo stambena M2 - stambena i poslovna M3 - stambena i kućanstva
 - D1** - javna i društvena namjena D D1 - uprava D2 - socijalna D3 - zdravstvena D4 - prođskolska D5 - školska D6 - visoko učilište, znanost, tehnološki parkovi D7 - kultura D8 - vjenska
 - I** - gospodarska namjena I - gospodarska namjena I
 - K3** - poslovna namjena K K3 - komunalno servise K4 - naseljeno K5 - poslovna namjena I stanovanja
 - T1** - ugostiteljsko - turistička namjena T T1 - hotel T3 - kamp
 - LN** - luke posebne namjene L LN - luka naučnog turizma
 - R1** - sportsko rekreacijska namjena R R1 - sportski centar
 - R2** - rekreacija
 - R3** - kupalište
 - LS** - sportska luka
 - Z1** - javne zelene površine Z1 - javni park Z2 - uređeno zelenilo (odmorilište) Z3 - spomen-park
 - Z5** - zaštitno zelenilo i pejzažne površine Z5 - zaštitno i pejzažno zelenilo Z6 - zaštitno i pejzažno zelenilo s postojećim građevinama
 - PS** - park-kuma Marjan
 - N** - posebna namjena N
 - IS** - površine infrastrukturnih sustava IS IS1 - morska luka (međunarodni zračni) IS2 - željeznica (željeznička pruga, kolodvor) IS3 - autobusni kolodvor (međunarodni) IS4 - željeznički centar IS5 - protičivač opasnih voda IS6 - transformatorska stanica 110/30kV i više
 - LB** - ostale luke
 - LV** - brodograđinska luka
 - LO** - vojna luka
 - ostale luke
 - orijentacijska površina za razvoj luka
 - groblje

GENERALNI URBANISTIČKI PLAN SPLITA

1. Korištenje i namjena prostora

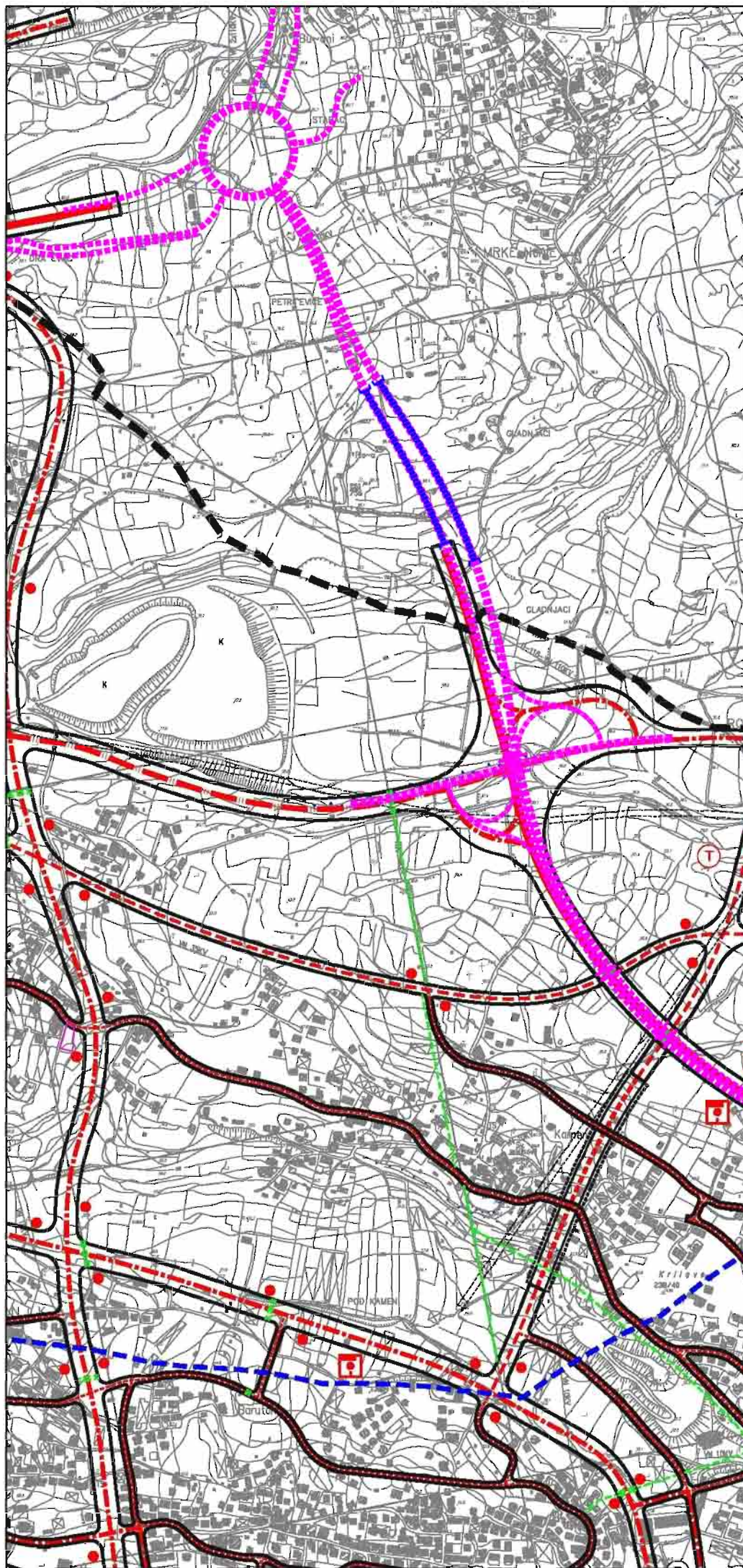
Pročišćeni kartografski prikaz - prikaz plana na kojem su implementirane sve izmjene, prema obvezi iz stavka 3. članka 113. Zakona o prostornom uređenju (N.N.153/13) i članku 8. Odluke o donošenju cilijane Izmjene i dopune GUP-a Splita za područje Trsteničke uvale (jugoistočni dio) (Službeni glasnik Grada Splita 41/14)

mjerilo 1:10 000

Zapovijest splitsko - dijamantska		Grad Split	
Naziv prostornog plana:	Generalni urbanistički plan Splita		
Naziv kartografskog prikaza:	Korištenje i namjena prostora		
Broj kartografskog prikaza:	1	Mjerilo kartografskog prikaza:	1:10 000
Odluka predstavničkog tijela o donošenju plana: (Službeni glasnik Grada Splita, br. 1/06, 1/07, 3/06, 3/12, 3/13, 5/13, 4/14 i 5/14-pročišćeni tekst)			
Pravna osoba koja je izradila pročišćeni grafički prikaz:		Geoproyekt d.d. Osip ut. praktično uređenje	

PLANIRANA BRZA CESTA ČVOR MRAVINCI - ČVOR TTTS

NARUČITELJ: HRVATSKE CESTE d.o.o. Vončinina 3, 10 000 Zagreb		 INSTITUT IGH d.d. RC RLIJEKA 51 227 KUKULJANOVO, Kukuljanovo 182/2
NAZIV PROJEKTA: STUDIJA O UTJECAJU NA OKOLIŠ za izgradnju brze ceste čvor Mravinci - čvor TTTS		
SADRŽAJ PRILOGA: PRIKAZ ZAHVATA NA KAROGRAFSKOM PRIKAZU BR. 1 GENERALNOG URBANISTIČNOG PLANA SPLITA		BROJ PROJEKTA: 85013318
IZRAĐIVAČ PRILOGA: mr.sc. ZLATKO PEROVIĆ		MJERILO: 1 : 10 000
VODITELJ PROJEKTA: mr.sc. ZLATKO PEROVIĆ		DATUM: listopad 2015.
		BROJ PRILOGA: 3.1-4.



Naziv kartografskog prikaza: Promet		
Broj kartografskog prikaza: 3.a	Mjerilo kartografskog prikaza: 1:10000	
Program mjera za unaprjeđenje stanja u prostoru: "Službeni glasnik Grada Spita", broj 12/03.	Odluka predstavničkog tijela o donošenju plana: "Službeni glasnik Grada Spita", broj 1/06.	
Javna rasprava (datum objave): 29.08.2005. "Slobodne Dalmacije"	Javni uvid održan od: 07.10.2005 do: 07.11.2005	
Pečat tijela odgovornog za provođenje javne rasprave:	Odgovorna osoba za provođenje javne rasprave: Ivana Bujčić, dr. sc.	
Suglasnost na plan prema članku 24., 28. i 46a. Zakona o prostornom uređenju broj suglasnosti klasa: 350-02/05-01/00773MAJ datum: 20.12.2005. godine broj suglasnosti klasa: 350-02/06-04/106 datum: 21.12.2006. godine		
Pravna osoba koja je izradila plan:	GISplan d.o.o. Split, URBOS d.o.o. Split	
Pečat pravne osobe koja je izradila plan:	Odgovorna osoba: mr. Gojko Berlang, dr. sc. Gordana Radman, dr. sc.	
Voditelj plana: mr. Gojko Berlang, dr. sc., dr. Robert Pajić, dr. sc., predstnik službe za prostorno planiranje Grada Spita Koordinator plana: Branislav Popović, dr. sc., Danijel Lovrenčić, dr. sc., Gordana Radman, dr. sc., Davorin Vučić, dr. sc.		
Stručni tim u tereni planu: Služba za prostorno planiranje Grada Spita dr. Robert Pajić, dr. sc. Maja Križanović, dr. sc. Franka Čerakar, oec. Vera Danjarić, dr. sc. Davorin Vučić, dr. sc. Branislav Popović, dr. sc. Egon Pelegrinić, dipl. ing. prom. Dražan Palić, dr. sc. Nada Duhović, arh. teh. Borislav Čigrovski, arh. teh. Viktor Mrdumaj, arh. teh.	GISplan d.o.o. Split mr. Gojko Berlang, dr. sc. Ivana Bujčić, dr. sc. Dora Marčević, prof. aoc. Maja Madrić, dipl. oec. Mijera Stojanović, arh. teh.	URBOS d.o.o. Split Gordana Radman, dr. sc. Hrvoje Bota, dr. sc. Larisa Bujević, dr. sc. Davorin Vučić, dr. sc. Maja Madrić, dipl. oec. Katerina Pajić, dr. sc. mr. Zoran Radman, prof. Seka Ropa, arh. teh.
Pečat predstavničkog tijela:	Predsjednik predstavničkog tijela: Željko Jeršov	
Istovjetnost prostornog plana s izvornikom ovjeren:	Pečat nadležnog tijela:	

Naziv kartografskog prikaza: Promet	
Broj kartografskog prikaza: 3.a	Mjerilo kartografskog prikaza: 1:10000
Program mjera za unaprjeđenje stanja u prostoru: "Službeni glasnik Grada Spita", broj 8/06.	Odluka predstavničkog tijela o donošenju plana: "Službeni glasnik Grada Spita", broj 3/08.
Javna rasprava (datum objave): "Slobodne Dalmacije", 04.02.2007.	Javni uvid održan od: 07.10.2005 do: 07.11.2005
Pečat tijela odgovornog za provođenje javne rasprave:	Odgovorna osoba za provođenje javne rasprave: Ivana Bujčić, dr. sc.
Suglasnost na plan prema članku 24., 28. i 46a. Zakona o prostornom uređenju broj suglasnosti klasa: 350-02/07-04/02	
Pravna osoba koja je izradila plan:	GISplan d.o.o. Split, URBOS d.o.o. Split
Pečat pravne osobe koja je izradila plan:	Odgovorna osoba: mr. Gojko Berlang, dr. sc. Gordana Radman, dr. sc.
Voditelj plana: mr. Gojko Berlang, dr. sc., dr. Robert Pajić, dr. sc., predstnik službe za prostorno planiranje Grada Spita Koordinator plana: Branislav Popović, dr. sc., Danijel Lovrenčić, dr. sc., Gordana Radman, dr. sc., Davorin Vučić, dr. sc.	
Stručni tim u tereni planu:	1. GORDANA RADMAN, dipl. ing. arh. 2. MAJA MADIRACA, dipl. oec. 3. HRVOJE BOTA, dipl. ing. arh. 4. Mrs. ZORAN RADMAN, prof. pol. 5. IVANA BUBIĆ, dipl. oec.
Pečat predstavničkog tijela:	Predsjednik predstavničkog tijela: Željko Jeršov
Istovjetnost prostornog plana s izvornikom ovjeren:	Pečat nadležnog tijela:

Granične

- obuhvat GUP-a
- zaštićeno obalno područje mora
- granična gradskih projekata
- Gradska luka - istočna obala i Duvno

Promet

Costovni promet

- gradska magistrala
- glavna gradska ulica
- gradska ulica
- satelitska ulica
- prilazna ulica
- tunel

postroje planirano

- glavni jelažički prevoz
- glavni autobusni kolodvor (međunarodni i međugradski)
- autobusni kolodvor (ograničen promet)
- autobusni i kamionski terminal
- autobusni terminal
- autobusno okružje-terminal
- stajalište autobusa
- otvoreno javno parkiralište
- javna garažo-građevinska namjena
- javna garažo-višestanovinska građevinska namjena
- javna garažarska/ništa/kapaci/iznad postroja parkirališta, javno-prometnih površina, igrališta i neuređenih površina beznačne postaje

Željeznički promet

postroje planirano

- magistralna pomoćna željeznička pruga
- željeznička pruga za posebni promet (industrijski kolodvor)
- željeznička stanica za posebni promet - koridor u ulaznom dijelu
- željeznički kolodvor (produktivni i međunarodni promet)
- željeznički kolodvor (terminal)
- stajalište gradske željeznice

Pomorski promet

postroje planirano

- moriska luka otvorena za javni promet
- moriska luka državnog značaja
- moriska luka županijskog značaja
- moriska luka posebne namjene državnog značaja
- brodogradni luka
- vojna luka
- ostale luke
- luka namijenjena za posebne namjene županijskog značaja
- moriska luka za posebne namjene županijskog značaja
- međunarodni glavni put
- unutaraj glavni put
- lokalne pomorske pruge
- granitni pomorski prijelaz (stan i kat.)

Zračni promet

postroje planirano

- helidrom

IZMJENE I DOPUNE GENERALNOG URBANISTIČKOG PLANA SPLITA

3. Prometna i komunalna infrastrukturna mreža

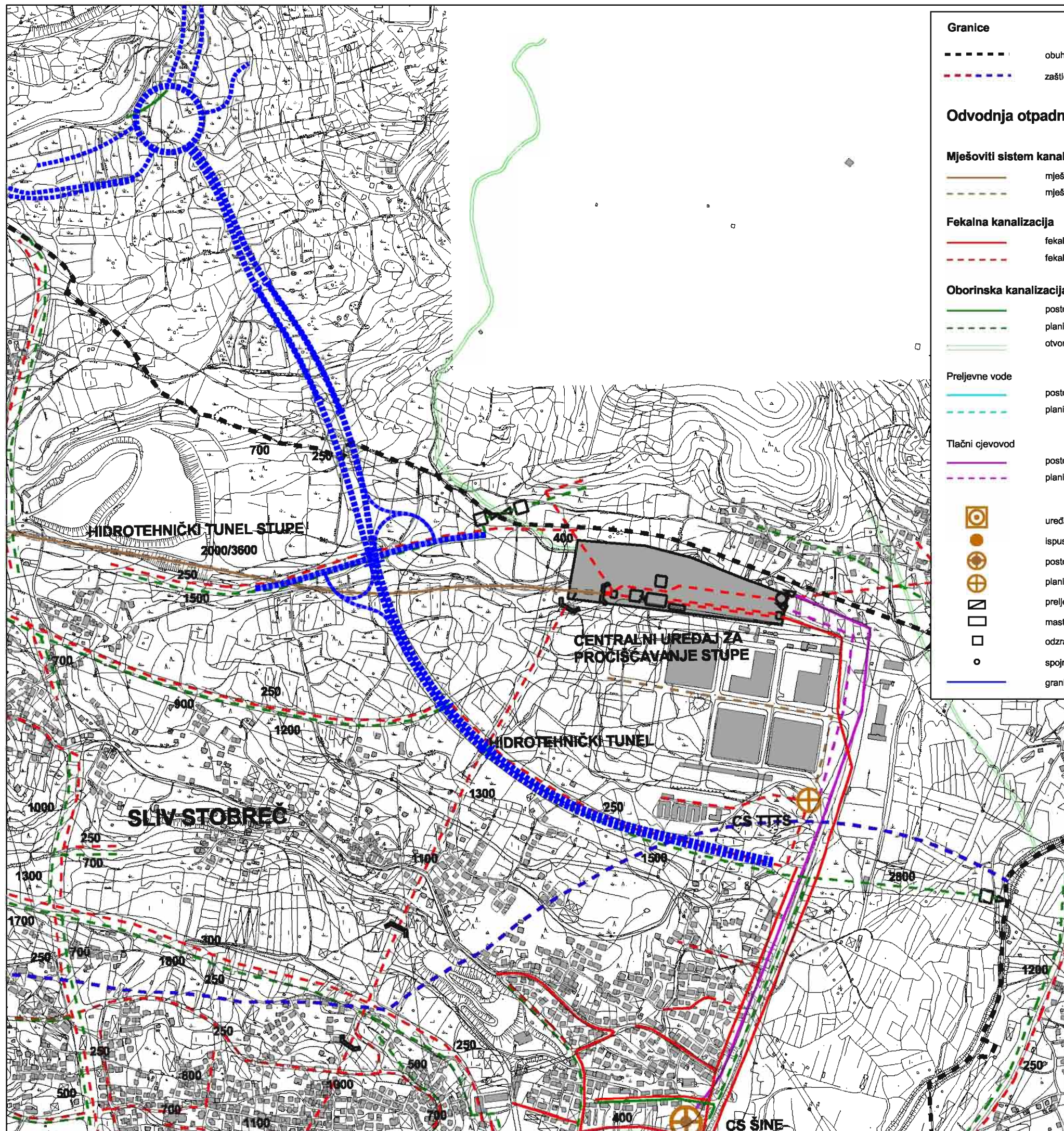
3.a Promet

mj. 1:10 000

Županija splitsko-dalmatinska Grad Split	
Naziv prostornog plana: Izmjene i dopune Generalnog urbanističkog plana Spita	
Naziv kartografskog prikaza: Promet	Broj kartografskog prikaza: 3.a
Mjerilo kartografskog prikaza: 1:10000	Odluka predstavničkog tijela o donošenju plana: "Službeni glasnik Grada Spita", broj 3/08.
Program mjera za unaprjeđenje stanja u prostoru: "Službeni glasnik Grada Spita", broj 3/08.	Javni uvid održan od: 06.09.2007. do: 04.09.2007.
Javna rasprava (datum objave): "Slobodne Dalmacije", 29.07.2007.	Pečat tijela odgovornog za provođenje javne rasprave: Marijana Brončević, dr. sc.
Pečat predstavničkog tijela: Predsjednik predstavničkog tijela: Željko Jeršov	Odgovorna osoba za provođenje javne rasprave: Marijana Brončević, dr. sc.
Suglasnost na plan prema članku 24., 28. i 46a. Zakona o prostornom uređenju broj suglasnosti klasa: 350-02/07-01/00055MAJ datum: 19.12.2007. broj suglasnosti klasa: 350-02/07-04/218 datum: 18.01.2008.	
Pravna osoba koja je izradila plan: URBOS d.o.o. Split	Pečat pravne osobe koja je izradila plan: Gordana Radman, dr. sc.
Koordinator plana: Gordana Radman, dr. sc.	
Stručni tim u tereni planu: Gordana Radman, dr. sc. Hrvoje Bota, dr. sc. Larisa Bujević, dr. sc. Davorin Vučić, dr. sc. Maja Madrić, dipl. oec.	Katerina Pajić, dr. sc. mr. sc. Zoran Radman, prof. Seka Ropa, arh. teh.
Pečat predstavničkog tijela: Predsjednik predstavničkog tijela: Željko Jeršov	Odgovorna osoba: Gordana Radman, dr. sc.
Istovjetnost prostornog plana s izvornikom ovjeren:	Pečat nadležnog tijela:

PLANIRANA BRZA CESTA ČVOR MRAVINCI - ČVOR TTTS

NARUČITELJ: HRVATSKE CESTE d.o.o. Vončinina 3, 10 000 Zagreb		 INSTITUT IGH d.d. RC RIJEKA 51 227 KUKULJANOVO, Kukuljanovo 1822
NAZIV PROJEKTA: STUDIJA O UTJECAJU NA OKOLIŠ za izgradnju brze ceste čvor Mravinci - čvor TTTS		
SADRŽAJ PRILOGA: PRIKAZ ZAHVATA NA KAROGRAFSKOM PRIKAZU BR.3a GENERALNOG URBANISTIČKOG PLANA SPLITA		BRJ PROJEKTA: 85013318
IZRAĐIVAČ PRILOGA: mr.sc. ZLATKO PEROVIĆ	MJERILO: 1 : 10 000	BRJ PRILOGA: 3.1-5.
VODITELJ PROJEKTA: mr.sc. ZLATKO PEROVIĆ	DATUM: listopad 2015.	



Granice

- obuhvat GUP-a
- - - - - zaštićeno obalno područje mora

Odvodnja otpadnih voda

Mješoviti sistem kanalizacije

- mješoviti sistem kanala (postojeći)
- - - mješoviti sistem kanala (planirani)

Fekalna kanalizacija

- fekalna kanalizacija (postojeća)
- - - fekalna kanalizacija (planirana)

Oborinska kanalizacija

- postojeća
- - - planirana
- otvoreni potok

Preiljevne vode

- postojeće
- - - planirane

Tlačni cjevovod

- postojeći
- - - planirani

uređaj za pročišćavanje
 ispušt
 postojeća crna stanica
 planirana crna stanica
 preljev
 mastolov
 odzračno okno
 spojno okno
 granica sliva

GENERALNI URBANISTIČKI PLAN SPLITA

3. Prometna i komunalna infrastrukturna mreža

3.e Vodnogospodarski sustav mj. 1 : 10 000

Županije episkop-dalmatinska		Grad Split	
Naziv prostornog plana:		Generalni urbanistički plan Splita	
Naziv kartografskog prikaza:		Vodnogospodarski sustav - odvodnja otpadnih voda	
Broj kartografskog prikaza:	3.e	Mjerilo kartografskog prikaza:	1 : 10000
Program mjera za unapređenje stanja u prostoru: "Službeni glasnik Grada Splita", broj 120/3.		Odluka predstavničkog tijela o donošenju plana: "Službeni glasnik Grada Splita", broj 1/06.	
Javna rasprava (datum objave): 29.09.2005, "Slobodna Dalmacija"		Javni uvik održan od: 07.10.2005. do: 07.11.2005.	
Pečat tijela odgovornog za provođenje javne rasprave:		Odgovorna osoba za provođenje javne rasprave: Ivana Bošk, dia	
Suglasnost na plan prema članku 24.26.1.45a. Zakona o prostornom uređenju broj suglasnosti klasa: 350-02/05-01/00779/AU datum: 20.12.2005. godine broj suglasnosti klasa: 350-02/05-04/1/03 datum: 21.12.2005. godine			
Pravna osoba koja je izradila plan:		GISplan d.o.o. Split, URIBOS d.o.o. Split	
Pečat pravne osobe koja je izradila plan:		Odgovorna osoba: mr. Gojko Berenji, dia Gordana Radman, dia	
Voditelj plana: mr. Gojko Berenji, dia, dr. Robert Plešić, dia, pročelnik Službe za prostorno planiranje Grada Splita Koordinatori plana: Branko Poljarek, dia, Bran Pogrevarstva Grada Splita, Gordana Radman, dia, Damir Vujić, dia			
Stručni tim u izradi plana: Služba za prostorno planiranje Grada Splita dr. Robert Plešić, dia Maja Rajević, dia Franko Čavalić, dia Vera Čarapan, dia Estera Kubišić, dia Branke Matić, dia Egon Pavačić, dia, ing. prom. Dražan Pešković, dia Nada Duhoviz, dia, teh. Bokica Čigarić, dia, teh. Vinko Mrušić, dia, teh.		GISplan d.o.o. Split mr. Gojko Berenji, dia Ivana Berenjić, dia Čestica Vezović, dia mr. Maja Marčević, prof. soc. Jelena Voznica, dia Mirjana Stjepanec, dia, teh.	
URIBOS d.o.o. Split Gordana Radman, dia Ivona Bilo, dia Larisa Dujmović, dia Danijel Hauptman, dia Maja Radman, dia, oec. Katarina Polić, dia mr. Zoran Radman, prof. Sasa Hoje, dia, teh.			
Pečat predstavničkog tijela:		Predsjednik predstavničkog tijela: Željko Jerkov	
Isključivost prostornog plana u izvornikom izvjava:		Pečat nadležnog tijela:	

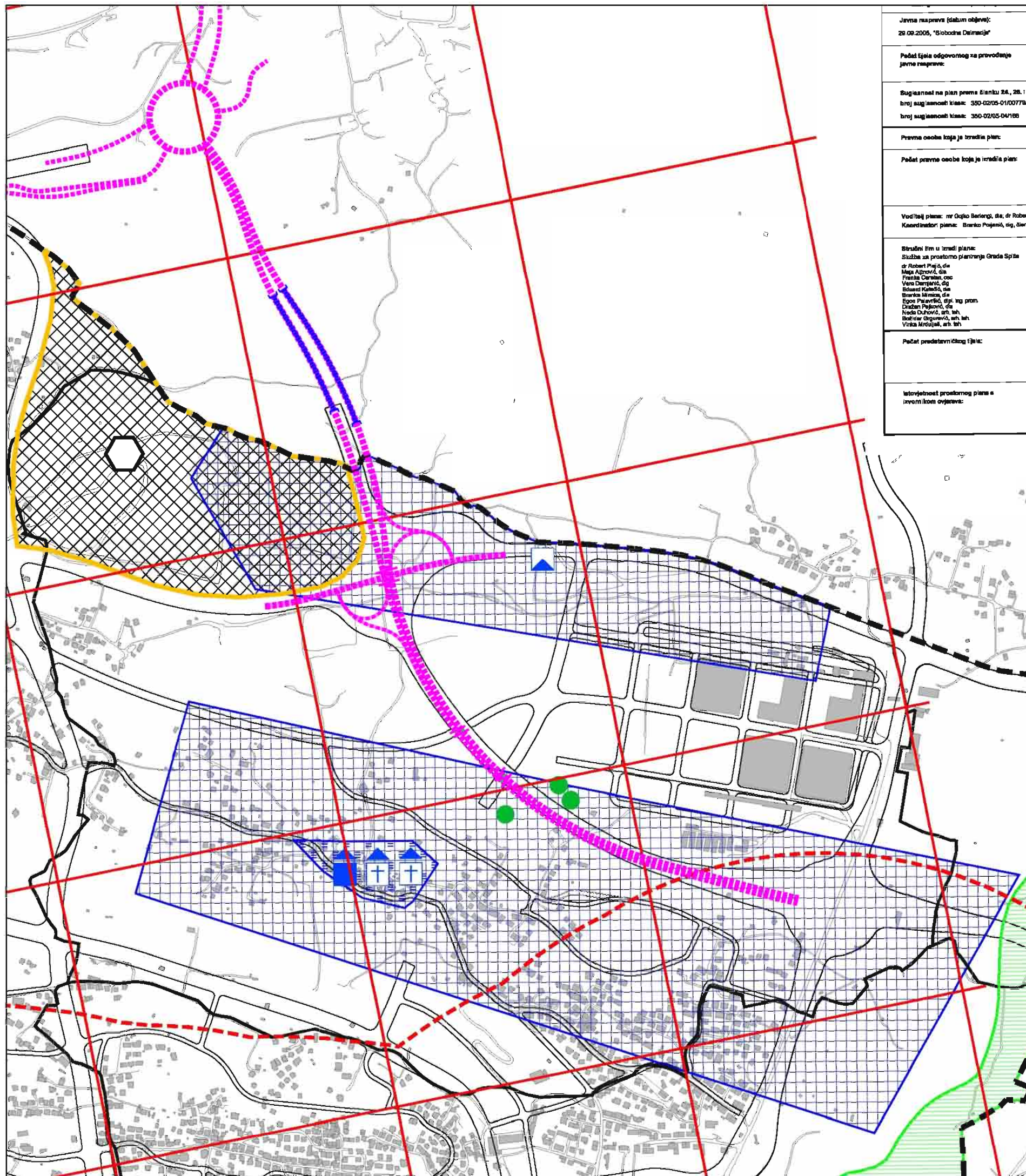
PLANIRANA BRZA CESTA ČVOR MRAVINCI - ČVOR TTTS

NARUČITELJ: HRVATSKE CESTE d.o.o. Vončinina 3, 10 000 Zagreb		 INSTITUT IGH d.d. RC RIJEKA 51 227 KUKULJANOVO, Kukuljanovo 182/2
NAZIV PROJEKTA: STUDIJA O UTJECAJU NA OKOLIŠ za izgradnju brze ceste čvor Mravinci - čvor TTTS		
SADRŽAJ PRILOGA: PRIKAZ ZAHVATA NA KAROGRAFSKOM PRIKAZU BR.3.e GENERALNOG URBANISTIČNOG PLANA SPLITA		BROJ PROJEKTA: 85013318
IZRAĐIVAČ PRILOGA: mr.sc. ZLATKO PEROVIĆ		MJERILO: 1 : 10 000
VODITELJ PROJEKTA: mr.sc. ZLATKO PEROVIĆ		DATUM: listopad 2015.
		BROJ PRILOGA: 3.1-5a.

CILJANE IZMJENE I DOPUNE GENERALNOG URBANISTIČKOG PLANA SPLITA

4. Uvjeti za korištenje, uređenje i zaštitu prostora

4.a Uvjeti korištenja



Javna rasprava (datum objave): 29.09.2015. "Slobodna Diskusija"
Pečat tijela odgovornog za provođenje javne rasprave:
Suglasnost na plan prema članku 24., 28. i 48a. broj suglasnosti klasa: 350-02/05-01/00778/VALU broj suglasnosti klasa: 350-02/05-04/105
Pravna osoba koja je izradila plan:
Pečat pravne osobe koja je izradila plan:
Voditelj plana: mr. Oziljo Barišić, ina, dr. Robert Pl. Kozarčević Prijedlog za zaštitu prirodnih vrijednosti: Branko Pujanić, ing, Sen Pog.
Stručni tim u izradi plana: Služba za prostorno planiranje Grada Splita dr. Robert Pijač, dia Maja Aljović, dia Franjo Čerina, oec Vera Džurjanec, dia Istvan Karišić, dia Bianka Milić, dia Egon Pavačić, dipl. ing. prom. Dražen Pajžević, dia Nada Duhović, arh. teh. Božidar Šegvić, arh. teh. Vesna Mrtušić, arh. teh.
Pečat predstavničkog tijela:
Istovjetnost prostornog plana s izvornikom ovjerava:

Granice	obuhvat GUP-a
	zaštićeno obalno područje mora
Uvjeti korištenja	
Područja posebnih uvjeta korištenja	
Prirodna baština	lokalni zračaj
Zaštićene prirodne vrijednosti	park šuma
Prijedlog za zaštitu prirodnih vrijednosti	značajni krajobraz
	spomenik parkovne arhitekture
	spomenik prirode
	granica područja prirodnih vrijednosti koje su šire Generalnim planom (obalni pojasi Dubrova - Šibenik)
Određiteljska baština	međunarodni zračaj-svjetska baština
Arheološka baština	arheološko područje
	hidroarheološko područje (priobalno more do izobala 60 m)
	arheološki pojedinačni lokaliteti-kopneni
Povijesna graditeljska cjelina	Kulturno - povijesna cjelina Grada Splita - Zona "A" (uvršena Rješenjem Ministarstva kulture: Klasa: UP-I-612-08/08-06/0275; Urbroj: 532-04-01-01/4-10-5 od 22.10.2010.)
	Kulturno - povijesna cjelina Grada Splita - Zona "B" (uvršena Rješenjem Ministarstva kulture: Klasa: UP-I-612-08/08-06/0275; Urbroj: 532-04-01-01/4-10-5 od 22.10.2010.)
	Dio povijesnog gradskog tkiva - kulturno dobro od lokalnog značaja - Zona "C"
	gradsko središte naselja (pouzavana ocjena Stobreča)
Povijesni sklop i građevina	graditeljski sklop
	čvrsta građevina
	sakralna građevina
	antička ostanjela
	antički vodovod
Područja posebnih ograničenja u korištenju	zona posebne namjene-zona zabranjene izgradnje
	zona ograničene gradnje
Zaštita posebnih vrijednosti i obilježja	stanovja odgrađena opeka
	obuhvat programa zaštite okoliša
	IV kategorije mora

Županija splitsko-dalmatinska	Grad Split
Naziv prostornog plana:	Ciljane izmjene i dopune Generalnog urbanističkog plana Splita
Naziv kartografskog prikaza:	Uvjeti korištenja
Broj kartografskog prikaza:	4.a
Mjerilo kartografskog prikaza:	1:10000
Odluka o izradi izmjena i dopuna: "Slobodna diskusija", broj 28/11	Odluka predstavničkog tijela o donošenju plana: "Slobodna diskusija Grada Splita", broj 3/12
Javna rasprava (datum objave): 29.09.2015.	Javni uvid održan: od 17. studenoga do 24. studenoga 2015.
Pečat tijela odgovornog za provođenje javne rasprave:	Odgovorna osoba za provođenje javne rasprave: Ružica Batić Santr, dipl. ing. arh.
Suglasnost na plan prema članku 97. Zakona o prostornom uređenju i gradnji (76/07, 38/09, 55/11, 90/11) Klasa: 350-02/11-12/2 Urbroj: 331-06-12-2	Zagreb, 04. siječnja 2015.
Pravna osoba koja je izradila plan:	Institut IGH d.d. Zavod za prostorno planiranje Odjel Zavođa u PC Split
Pečat pravne osobe koja je izradila plan:	Odgovorna osoba: dr. sc. Zrinka Rudeš, dipl. ing. arh.
Odgovorna voditeljica plana:	Ivana Bojić, dipl. ing. arh.
Stručni tim u izradi plana: Ivana Bojić, dipl. ing. arh. Dražen Pajžević, dipl. ing. arh. Gorana Barbutić, inž. ing. arh. Dr. sc. Goran Vego, dipl. ing. grad.	Grad Split Zrinka Rudeš, dipl. ing. arh. Izabela Macura, dipl. fur. Kapar d.o.o. Arne Kovačević, dipl. ing. et.
Pečat predstavničkog tijela:	Predsjednica predstavničkog tijela: Nevenka Štećić
Istovjetnost ovog prostornog plana s izvornikom ovjerava:	Pečat nadležnog tijela:

PLANIRANA BRZA CESTA ČVOR MRAVINCI - ČVOR TTTS

NARUČITELJ: HRVATSKE CESTE d.o.o. Vončinina 3, 10 000 Zagreb		 INSTITUT IGH d.d. RC RIJEKA 51 227 KUKULJANOVO, Kukuljanovo 182/2
NAZIV PROJEKTA: STUDIJA O UTJECAJU NA OKOLIŠ za izgradnju brze ceste čvor Mravinci - čvor TTTS		
SADRŽAJ PRILOGA: PRIKAZ ZAHVATA NA KAROGRAFSKOM PRIKAZU BR.4a GENERALNOG URBANISTIČKOG PLANA SPLITA		
IZRAĐIVAČ PRILOGA: mr.sc. ZLATKO PEROVIĆ	MJERILO: 1 : 10 000	BRJ PROJEKTA: 85013318
VODITELJ PROJEKTA: mr.sc. ZLATKO PEROVIĆ	DATUM: listopad 2015.	
BRJ PRILOGA: 3.1-6.		

GENERALNI URBANISTIČKI PLAN SPLITA

4. Uvjeti za korištenje, uređenje i zaštitu prostora 4.b. Urbana pravila

Pročišćeni kartografski prikaz - prikaz plana na kojem su implementirane sve izmjene, prema obvezi iz stavka 3. članka 113. Zakona o prostornom uređenju (N.N.153/13) i članku 8. Odluke o donošenju ciljne Izmjene i dopune GUP-a Splita za područje Trsteničke uvala (jugoistočni dio) (Službeni glasnik Grada Splita 41/14)

mjerilo 1:10 000

Granice:

- obuhvat GUP-a
- - - zaštićeno obalno područje mora
- Kulturno - povijesna cjelina Grada Splita
 - Zona "A"
 - Zona "B"
- Zone zaštite "A" i "B" utvrđene Rješenjem Ministarstva kulture: Klasa: UP-I-612-06/08-06/0275; Urbroj: 532-04-01-01/4-10-5 od 22.10.2010.
- Dio povijesnog gradskog tkiva - kulturno dobro od lokalnog značaja Zona "C"

Urbana pravila:

1. VISOKOKONSOLIDIRANA PODRUČJA

- 1.1. Zaštita i revitalizacija povijesne baštine - povijesna jezgra Splita
- 1.2. Zaštita, uređivanje i dogradnja povijesne baštine
- 1.3. Zaštita, uređivanje i dogradnja zaštićenih dijelova niske gradnje
- 1.4. Zaštita, uređivanje i dogradnja zaštićene blokovske izgradnje XIX. i XX. stoljeća
- 1.5. Zaštita, uređivanje i dogradnja vrijedne niske izgradnje u obalnom području - prostori Bačvice, Meje
- 1.6. Vrijedno probažno područje Bačvice - stroga zaštita, prenamjena u javne sadržaje
- 1.7. Park šuma Marjan - zaštita i održavanje
- 1.7a. Parkovi Zvončac, Sustipan, Strossmayerov i Vidovića park
- 1.7b. Park šuma s postojećim građevinama južno od Šetališta I. Meštrovića
- 1.7c. Park šuma s mogućom rekonstrukcijom postojećih građevina za javne sadržaje i ekskluzivni turizam - Vila Dalmacija
- 1.7d. Park šuma s mogućom rekonstrukcijom i dogradnjom postojećih sadržaja
- 1.8. Dovršeni kompleksi jedne, pretežito javne namjene - posebno vrijedni - zaštićena namjene, uređivanje i moguća dopuna potrebnim sadržajima
- 1.9. Prirodne plaže, zaštićena namjene i uređenje
- 1.9a. Uređene plaže u zaštićenim i vrijednim područjima

2. KONSOLIDIRANA PODRUČJA

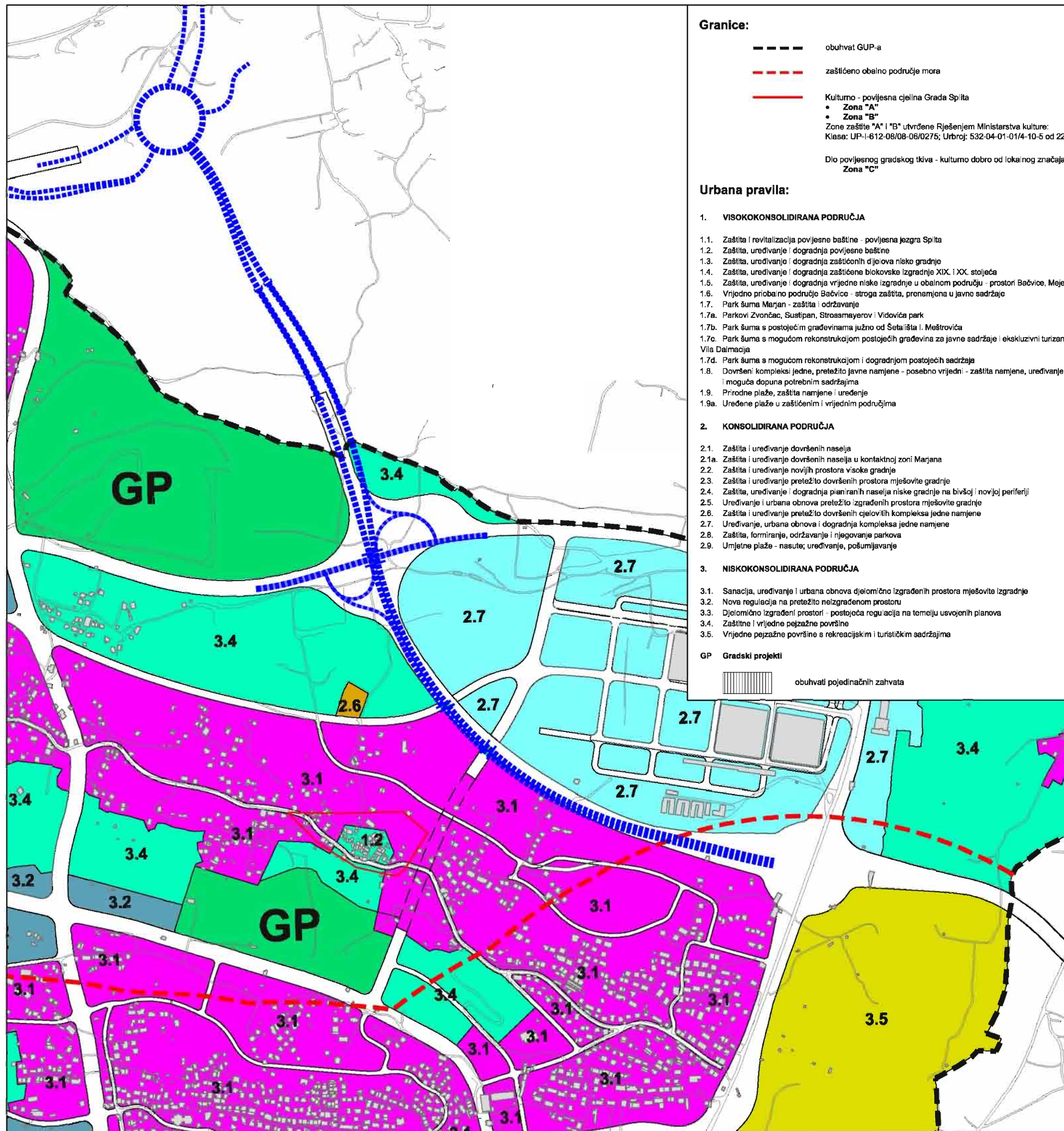
- 2.1. Zaštita i uređivanje dovršenih naselja
- 2.1a. Zaštita i uređivanje dovršenih naselja u kontaktnoj zoni Marjana
- 2.2. Zaštita i uređivanje novijih prostora visoke gradnje
- 2.3. Zaštita i uređivanje pretežito dovršenih prostora mješovite gradnje
- 2.4. Zaštita, uređivanje i dogradnja planiranih naselja niske gradnje na bivšoj i novijoj periferiji
- 2.5. Uređivanje i urbana obnova pretežito izgrađenih prostora mješovite gradnje
- 2.6. Zaštita i uređivanje pretežito dovršenih cjelovitih kompleksa jedne namjene
- 2.7. Uređivanje, urbana obnova i dogradnja kompleksa jedne namjene
- 2.8. Zaštita, formiranje, održavanje i njegovanje parkova
- 2.9. Umjetne plaže - nasute; uređivanje, pošumljivanje

3. NISKOKONSOLIDIRANA PODRUČJA

- 3.1. Sanacija, uređivanje i urbana obnova djelomično izgrađenih prostora mješovite izgradnje
- 3.2. Nova regulacija na pretežito nelizgrađenom prostoru
- 3.3. Djelomično izgrađeni prostori - postojeća regulacija na temelju usvojenih planova
- 3.4. Zaštitne i vrijedne pejzažne površine
- 3.5. Vrijedne pejzažne površine s rekreacijskim i turističkim sadržajima

GP Gradski projekti

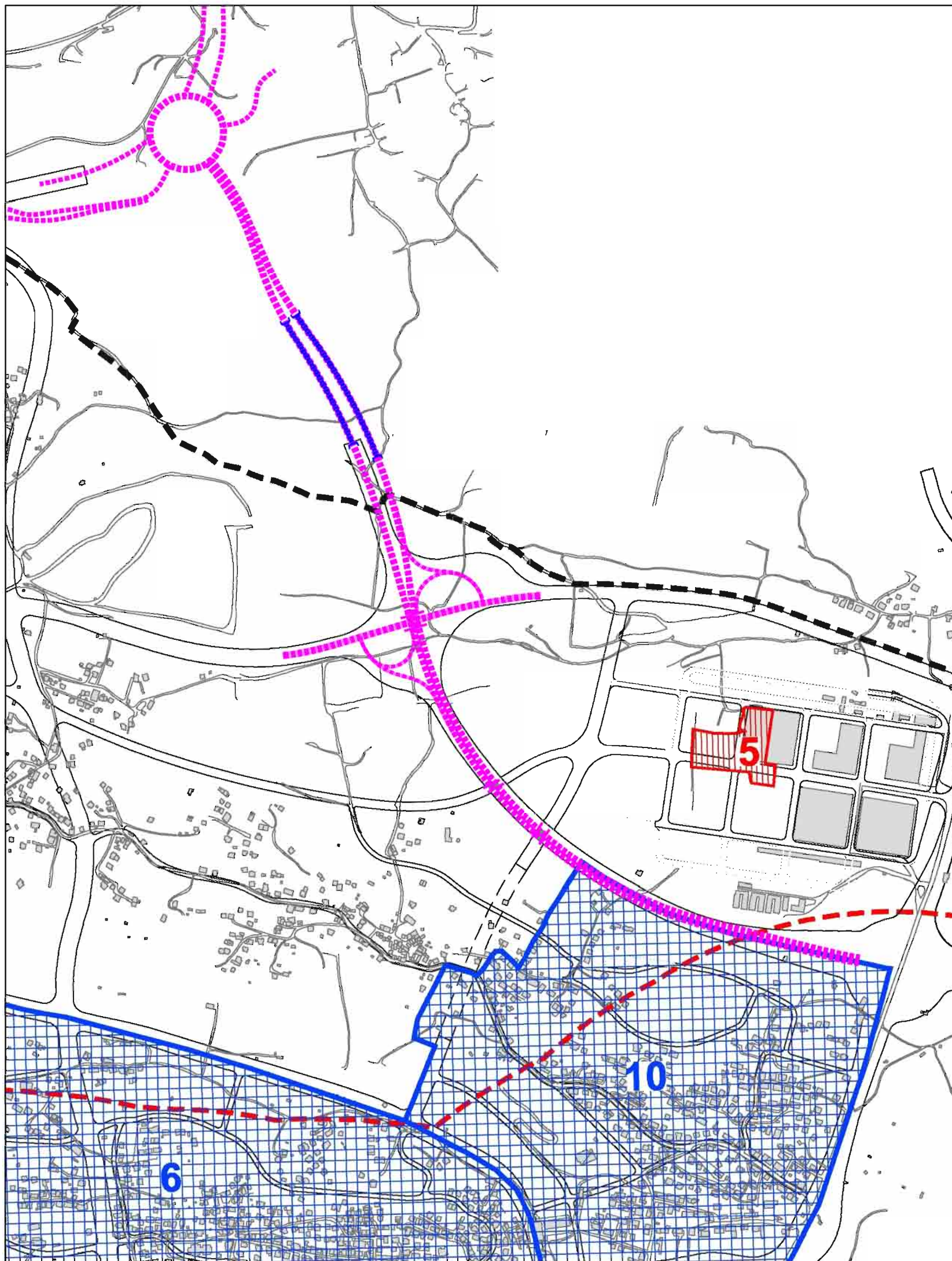
- ▨ obuhvati pojedinačnih zahvata



Županija epitako - dalmatinska	Grad Split		
Naziv prostornog plana:	Generalni urbanistički plan Splita		
Naziv kartografskog prikaza:	Urbana pravila		
Broj kartografskog prikaza:	4.b	Mjerilo kartografskog prikaza:	1:10 000
Odluke predstavničkog tijela o donošenju plana: ("Službeni glasnik Grada Splita", br. 1/06, 11/06, 15/07, 3/08, 3/12, 32/13, 52/13, 41/14 i 55/14-pročišćeni tekst)			
Pravna osoba koja je izradila pročišćeni grafički prikaz:		Geoprojekt d.d. Odjel za prostorno uređenje	

PLANIRANA BRZA CESTA ČVOR MRAVINCI - ČVOR TTTS

NARUČITELJ: HRVATSKE CESTE d.o.o. Vončinina 3, 10 000 Zagreb		 INSTITUT IGH d.d. RC RJEKA 51 227 KUKULJANOVO, Kukuljanovo 182/2
NAZIV PROJEKTA: STUDIJA O UTJECAJU NA OKOLIŠ za izgradnju brze ceste čvor Mravinci - čvor TTTS		
SADRŽAJ PRILOGA: PRIKAZ ZAHVATA NA KAROGRAFSKOM PRIKAZU BR.4b GENERALNOG URBANISTIČNOG PLANA SPLITA		
IZRAĐIVAČ PRILOGA: mr.sc. ZLATKO PEROVIĆ		MJERILO: 1 : 10 000
VODITELJ PROJEKTA: mr.sc. ZLATKO PEROVIĆ		DATUM: listopad 2015.
		BROJ PRILOGA: 3.1-7.



Granice

- obuhvat GUP-a
- - - zaštićeno obalno područje mora

PUP (provedbeni urbanistički plan)

1. PUP područja Pazdigrad u Splitu (Sl. gl. Grada Splita br. 3/85, 9/85, 37/87, 6-1/90 i 7/96)
2. PUP povljenske jezgre grada Splita (Sl. gl. Grada Splita br. 6-1/90, 10/90, 10/93 i 9/97)
3. PUP područja Dobri u Splitu (Sl. gl. Grada Splita br. 3/83, 9/87, 15/88 i 21/06)

DPU (detaljni plan uređenja)

1. DPU sjeverozapadnog područja Vrsoka uz Vukovarsku ulicu (Sl. gl. Grada Splita br. 2/95)
2. DPU sjeverozapadnog dijela Kocunara (Sl. gl. Grada Splita br. 10/95)
3. DPU jugoistočnog dijela područja Vrsoka u Splitu (Sl. gl. Grada Splita br. 3/96, 2/98, 18/08, 38/12)
4. DPU istočnog dijela područja Dulovo u Splitu (Sl. gl. Grada Splita br. 5/98, 22/00 i 52/13)
5. DPU Veletržnice - trgovačko poslovna zona TTTS (Sl. gl. Grada Splita br. 11/00)
6. DPU probalnog područja Trstenik-Radoševac (Sl. gl. Grada Splita br. 12/00, 8/07, 12/10 i 41/14)
7. DPU dijela Lovreta između Lovretske ulice, Trga hrvatske bratske zajednice i Gundulićeve ulice (Sl. gl. Grada Splita br. 3/01)
8. DPU dijela kompleksa S 4/1 stambenog naselja Mertojak (Sl. gl. Grada Splita br. 10/01 i 8/06)
9. DPU dijela područja Dujmovača (Sl. gl. Grada Splita br. 10/01)
10. DPU prostora Žrnjana u Splitu (prostor sjeverno od Bračke ulice) (Sl. gl. Grada Splita br. 12/01, 33/03, 23/07 i 7/09)
11. DPU dijela sjeverozapadnog područja Pazdigrad (Sl. gl. Grada Splita br. 14/01)
12. DPU okacija vodospirna u području Park-šume Marjan (Sl. gl. Grada Splita br. 18/02)
13. DPU dijela područja Brnika (sadržaj tvrtke Jadro) (Sl. gl. Grada Splita br. 19/02)
14. DPU Obrtne tehničke škole i sportskih sadržaja u Spinutu (Sl. gl. Grada Splita br. 24/02)
15. DPU dijela područja Trstenik (Sl. gl. Grada Splita br. 28/02 i 23/07)
16. DPU područja jugoistočno od raskršća Bračke i Velebitke ulice (Sl. gl. Grada Splita br. 32/02, 32/06)
17. DPU prostora na sjevernom dijelu Kmna (Sl. gl. Grada Splita br. 32/02)
18. DPU dijela područja Gripe (Sl. gl. Grada Splita br. 4/03 i 8/03)
19. DPU dijela područja Dračevec (Sl. gl. Grada Splita br. 23/04)
20. DPU prostora za sadržaje Medicinskog fakulteta na području Križina (Sl. gl. Grada Splita br. 7/05)
21. DPU za sadržaje Zdravstvene škole na području Firule (Sl. gl. Grada Splita br. 7/05 i 30/08)
22. DPU južnog dijela Dragovoda (Sl. gl. Grada Splita br. 18/05)
23. DPU za zonu javnih sadržaja sjeverno od Pojčke ulice (Sl. gl. Grada Splita br. 18/05)
24. DPU za Trg Hrvatske bratske zajednice (Sl. gl. Grada Splita br. 18/06 i 15/07)
25. DPU Svačeva ulica pojedinačni zahvat P1 (Sl. gl. Grada Splita br. 15/07)
26. DPU područja oko crkvice Gospe od Žrnjana (Sl. gl. Grada Splita br. 1/08 i 32/11)
27. DPU istočno od potoka Radoševac (Sl. gl. Grada Splita br. 7/08)
28. DPU poteza uz Pojčku cestu sjeverno od kompleksa bolnice Firule - pojedinačni zahvat P21 (Sl. gl. Grada Splita br. 30/08, 14/12, 32/13 i 41/14 - pročišćeni tekst)
29. DPU poteza sjeveroistočno od raskršća ulica Šime Bušića i Pojčke ceste (Sl. gl. Grada Splita br. 1/09)
30. DPU radne zone Dračevec (Sl. gl. Grada Splita br. 12/09)
31. DPU teniskog centra i javnih sadržaja u Stobrežu (Sl. gl. Grada Splita br. 5/11)
32. DPU stambenog naselja Križina-Trstenik (Sl. gl. Grada Splita br. 2/97, 7/00 i 28/02)
33. DPU za dio obuhvata pojedinačnog zahvata P26 - južno od križanja ulica Domovinskog rata i Zbora narodne garde (Sl. gl. Grada Splita br. 36/12)
34. DPU dijela područja Kila sjeveroistočno od TS Vrboran (Pojedinačni Zahvat P23 A) (Sl. gl. Grada Splita br. 18/13)
35. DPU područja Zante u Splitu (Sl. gl. Grada Splita br. 2/98 i 1/07)
36. DPU zone poslovna namjena i stanovanja (KS) sjeverno od Vukovarske ulice (Sl. gl. Grada Splita br. 32/13)
37. DPU za istočni dio obuhvata Pojedinačnog zahvata P26 (istočno od Ulice Zbora narodne garde) (Sl. gl. Grada Splita br. 51/13)
38. DPU za dio obuhvata Pojedinačnog zahvata P26 - sjeverno od križanja ulica Domovinskog rata i Zbora narodne garde (Sl. gl. Grada Splita br. 40/14)

UPU (urbanistički plan uređenja)

1. UPU područja Bilice II Mostine (Sl. gl. Grada Splita br. 12/98)
2. UPU stambenog naselja Vrh Sućidra (Sl. gl. Grada Splita br. 10/03)
3. UPU Kampusa Sveučilišta u Splitu (Sl. gl. Grada Splita br. 14/03 i 36/08)
4. UPU zone poslovnih sadržaja južno od Solinske ceste na području Brde (Sl. gl. Grada Splita br. 21/06)
5. UPU područja dijela Mejaša i Dragovoda (Sl. gl. Grada Splita br. 21/06)
6. UPU područja Sirobuja (Sl. gl. Grada Splita br. 17/07)
7. UPU Dujmovača - Smokovik zapad (Sl. gl. Grada Splita br. 27/07)
8. UPU Bilice sjever (Sl. gl. Grada Splita br. 7/09)
9. UPU stambenog naselja Stobrež (Sl. gl. Grada Splita br. 5/11)
10. UPU područja Sine - Vidovac (Sl. gl. Grada Splita br. 23/11)

GENERALNI URBANISTIČKI PLAN SPLITA

4. Uvjeti za korištenje, uređenje i zaštitu prostora

4.d. Područja i dijelovi primjene planskih mjera zaštite - Važeći planovi (stanje na dan 28.11.2014.)

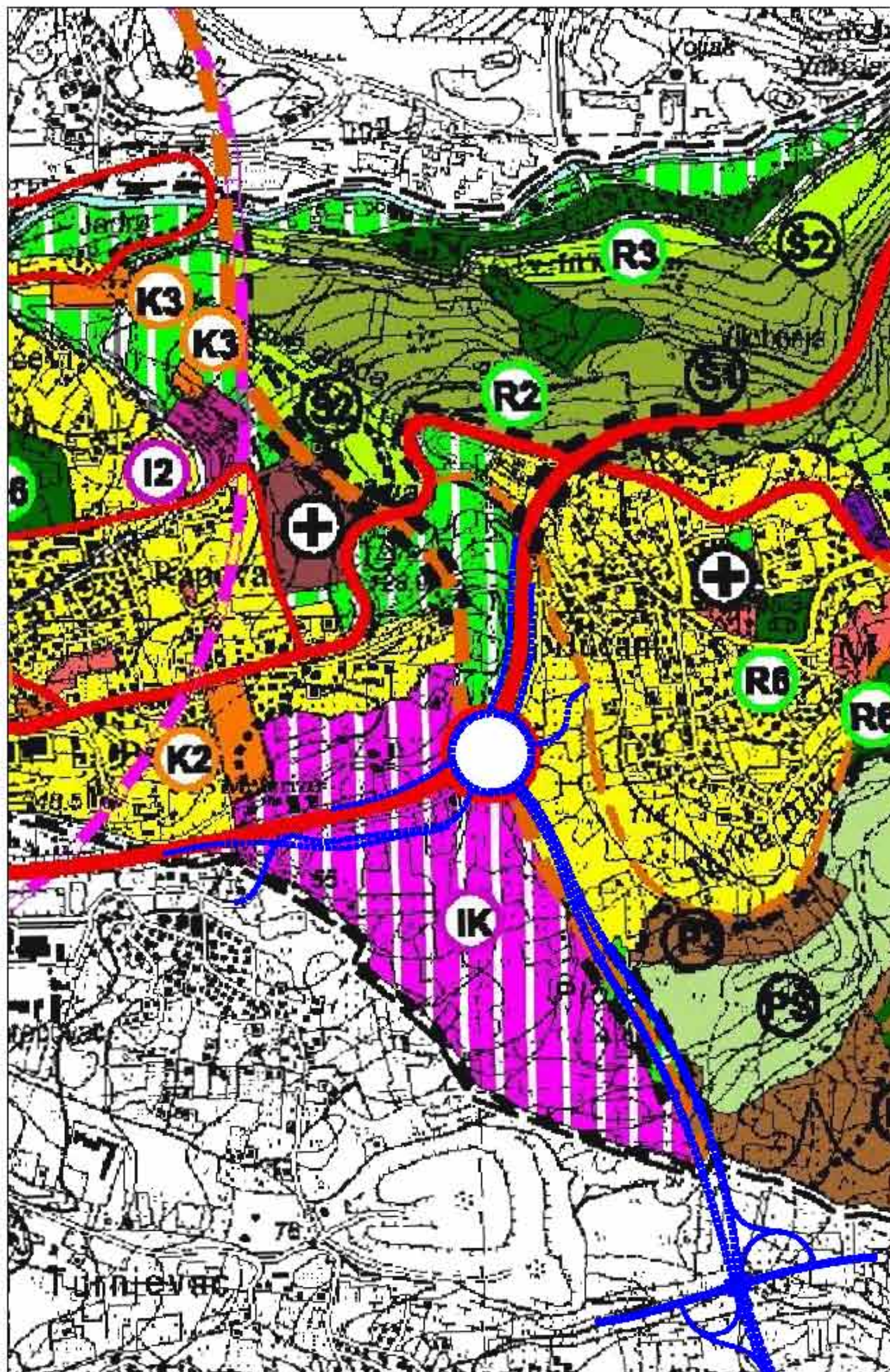
Pročišćeni kartografski prikaz - prikaz plana na kojem su implementirane sve izmjene, prema obvezi iz stavka 3. članka 113. Zakona o prostornom uređenju (N.N. 153/13) i članku 8. Odluke o donošenju cilijane Izmjene i dopune GUP-a Splita za područje Trsteničke uvale (jugoistočni dio) (Službeni glasnik Grada Splita 41/14)

mjerilo 1:10 000

Županija epistoko - datmatinska	Grad Split
Naziv prostornog plana:	Generalni urbanistički plan Splita
Naziv kartografskog prikaza:	Područje i dijelovi primjene planskih mjera zaštite - Važeći planovi
Broj kartografskog prikaza:	4.d
Mjerilo kartografskog prikaza:	1:10 000
Odluke predstavničkog tijela o donošenju plana: ("Službeni glasnik Grada Splita", br. 1/06, 11/06, 15/07, 3/08, 3/12, 32/13, 52/13, 41/14 i 55/14-pročišćeni tekst)	
Pravna osoba koja je izradila pročišćeni grafički prikaz:	Geografski d.d. Odlje za prostorno uređenje

PLANIRANA BRZA CESTA ČVOR MRAVINCI - ČVOR TTTS

NARUČITELJ: HRVATSKE CESTE d.o.o. Vončinina 3, 10 000 Zagreb		 INSTITUT IGH d.d. RC RIJEKA 51 227 KUKULJANOVO, Kukuljanovo 182/2
NAZIV PROJEKTA: STUDIJA O UTJECAJU NA OKOLIŠ za izgradnju brze ceste čvor Mravinci - čvor TTTS		
SADRŽAJ PRILOGA: PRIKAZ ZAHVATA NA KAROGRAFSKOM PRIKAZU BR.4d GENERALNOG URBANISTIČNOG PLANA SPLITA		BRJ PROJEKTA: 85013318
IZRAĐIVAČ PRILOGA: mr.sc. ZLATKO PEROVIĆ		MJERILO: 1 : 10 000
VODITELJ PROJEKTA: mr.sc. ZLATKO PEROVIĆ		DATUM: listopad 2015.
		BRJ PRILOGA: 3.1-8.



TUMAČ PLANSKOG ZNAKOVILJA

GRANICE

- granta ZDP 1000 m od obalne one
- granta obalnog pojasa 70, 100 m od obalne one
- granta naselja
- granta GUP
- granta DRUJG

PROMET

- državna cesta - asfaltna
- ostale državne ceste
- županijska cesta
- ostale ceste
- skraćena cesta u dvije razine
- cestovna građevina - tunel
- željeznička pruga - magistralna glavna (planirana)
- željeznička pruga - magistralna glavna (postojeća)
- moraska luka za javni promet - osobiti međunarodni značaj
- moraska luka za javni promet - lokalni značaj
- moraska luka poslužna samoposluživosti - županjski značaj
- hidroelektrana IS
- državna cesta - asfaltna
- ostale ceste - planirane

KORIŠTENJE I NAMJENA POVRŠINA

- izgrađeni i neizgrađeni dio građevinskog područja - naselja
- javna i društvena namjena
- gospodarska namjena - proizvodna
- gospodarska namjena - uslužna
- gospodarska namjena - proizvodna - poljoprivreda
- gospodarska namjena - površine za korištenje
- gospodarska namjena - površine uzgoja
- gospodarska namjena - poslovna namjena
- gospodarska namjena - uslužna namjena
- gospodarska namjena - sportsko rekreativna namjena
- poljoprivreda - ostale obradive iu P3
- šuma - gospodarska S1
- šuma - zaštitna S2
- ostalo poljoprivredno to, šuma i šumsko zemljište P5
- vodna površina
- posebna namjena H
- površine infrastrukturnih sustava IS
- lika posebne namjene - županjski značaj
- lika neovisnog turizma IN
- javne zelene površine
- arheološka zona - A
- građevni
- gospodarski pojas

ŽUPANIJA SPLITSKO-DALMATINSKA

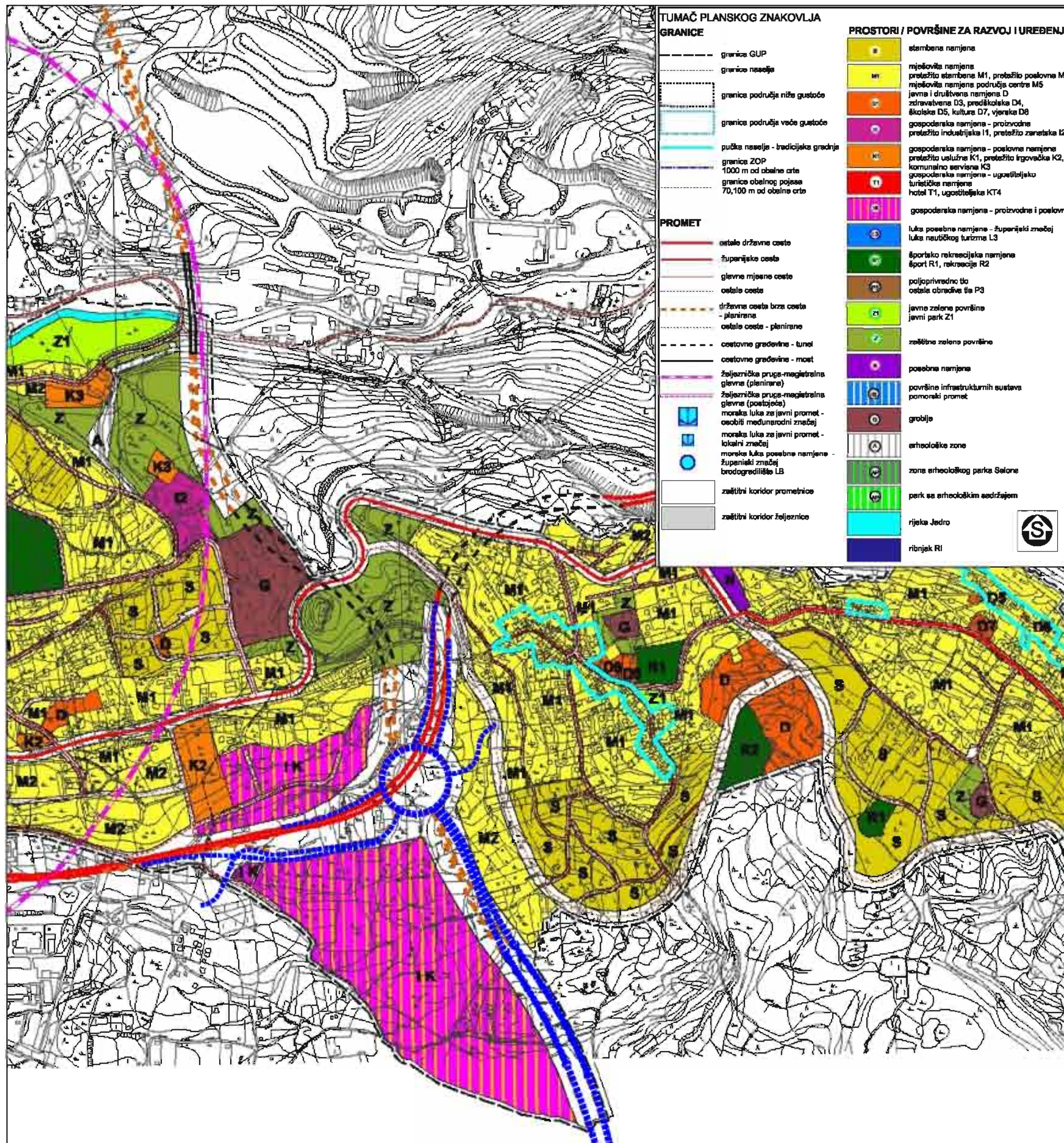
GRAD SOLIN

IZMJENE I DOPUNE PROSTORNOG PLANA UREĐENJA

Županija:	ŽUPANIJA SPLITSKO-DALMATINSKA		
Grad:	GRAD SOLIN		
Naziv prostornog plana:	IZMJENE I DOPUNE PROSTORNOG PLANA UREĐENJA GRADA SOLINA		
Naziv kartografskog prikaza:	KORIŠTENJE I NAMJENA POVRŠINA		
Broj kartografskog prikaza:	1	Mjerilo kartografskog prikaza:	1 : 25000
Odluka o izradi izmjena i dopuna PPUG-a:	Sl. vjesnik Grada Solina br. 5/14	Odluka predstavničkog tijela o donošenju plana:	Sl. vjesnik Grada Solina br. 8/15
Javni uvid održan:	Sl. vjesnik "Slobodna Dalmacija" 05.12.2014.	Javni uvid održan:	od: 15.12.2014. do: 30.12.2014.
Ponovna javna rasprava (datum objave):	"Slobodna Dalmacija" 18.02.2015.	Ponovni javni uvid održan:	od: 26.02.2015. do: 08.03.2015.
2. ponovna javna rasprava (datum objave):	"Slobodna Dalmacija" 31.03.2015.	2. Ponovni javni uvid održan:	od: 06.04.2015. do: 17.04.2015.
Pečat tijela odgovornog za provođenje javne rasprave:	Odgovorna osoba za provođenje javne rasprave: Sanja Samarđija, dipl.ing.građ.		
Suglasnost na Plan prema članku 108. Zakona o prostornom uređenju ("Narodne Novine" 163/13):	Klasa: 350-02/15-11/31, Ur.broj: 631-05-15-2, od 02. aprnja 2015.		
Pravna osoba koja je izradila plan:	GIS plan d.o.o.		
Pečat pravne osobe koja je izradila plan:	Odgovorna osoba: Ines Bertangl, dipl.ing.arh.		
Voditelj izrade plana:	Ines Bertangl, dipl.ing.arh.		
Štućni tim u izradi plana:	Stipe Baučić, dipl.ing.geod. Ines Bertangl, dipl.ing.arh. Dijana Vrdoljak, dipl.ing.građ. Janja Novaković, dipl.ing.arh. Bogdan Matijak, dipl.ing.građ.	Ivan Žitnić, mag.ing.geod.et.geoinf. Niveska Balčić, dipl.pec. mr.sc. Triljane Starić, dipl.ing.građ. Sandi Fatjanović, geo.dah.	
Pečat predstavničkog tijela:	Predsjednik predstavničkog tijela: Renato Prkić, dipl.ing.arh.		
Istovjetnost prostornog plana s izvornikom objave:	Pečat nadležnog tijela:		

PLANIRANA BRZA CESTA ČVOR MRAVINCI - ČVOR TTTS

NAKUPITELJ: HRYATSKE CESTE d.o.o. Vučinića 3, 10 000 Zagreb	 INSTITUT INŽENJERSTVA I POSREDOVANJE 41 000 KUPALAČEVAC, Zagreb 10000
NAZIV PROJEKTA: STUDIJA O UTJECAJU NA OKOLIŠ za izgradnju brze ceste čvor Mravinci - čvor TTTS	
SADRŽAJ PRILOGA: PRIKAZ ZAHVATA NA KAROGRAFSKOM PRIKAZU BR.1 PROSTORNOG PLANA UREĐENJA GRADA SOLINA	BRILJ PROJEKTA: 85013318
IZRAĐIVAČ PRILOGA: mr.sc. ZLATKO PEROVIĆ	MJERILU: 1 : 10 000
VOĐITELJ PROJEKTA: mr.sc. ZLATKO PEROVIĆ	DATA: listopad 2015.
	BRILJ PRILOGA: 3.1-9.



TUMAČ PLANSKOG ZNAKOVILJA

GRANICE

- granica GUP
- granica naselja
- granica područja niže gustoće
- granica područja veće gustoće
- pučka naselja - tradicijska gradnja
- granica ZOP 1000 m od obalne crte
- granica obalnog pojasa 70,100 m od obalne crte

PROMET

- ostale državne ceste
- županijske ceste
- gledne mjesne ceste
- ostale ceste
- državna cesta brza cesta - planirana
- ostale ceste - planirane
- cestovne građevine - tunel
- cestovne građevine - most
- željeznička pruga-magistralna gledna (planirana)
- željeznička pruga-magistralna gledna (postojeća)
- morska luka za javni promet - osoblji međunarodni značaj
- morska luka za javni promet - lokalni značaj
- morska luka posebna namjena - županijski značaj
- brodogradilište LB
- zaštitni koridor prometnice
- zaštitni koridor željeznice

PROSTORI / POVRŠINE ZA RAZVOJ I UREĐENJE

- stambena namjena
- nještovića namjena
- pretežito stambena M1, pretežito poslovna M2, nještovića namjena područja centra M5
- javna i društvena namjena D
- zdravstvena D3, predškolska D4, školska D5, kultura D7, vjerska D8
- gospodarska namjena - proizvodna
- pretežito industrijska I1, pretežito zanatlijska I2
- gospodarska namjena - poslovna namjena
- pretežito uslužna K1, pretežito trgovska K2, komunalno servise K3
- gospodarska namjena - ugostiteljsku
- turistička namjena
- hotel T1, ugostiteljska KT4
- gospodarska namjena - proizvodna i poslovna
- luka posebna namjena - županijski značaj
- luka neurbnog turizma L3
- športsko rekreacijska namjena
- šport R1, rekreacija R2
- poljoprivredno tlo
- ostale obradive tla P3
- javne zelene površine
- javni park Z1
- zaštitne zelene površine
- posebna namjena
- površine infrastrukturnih sustava
- pomorski promet
- groblje
- arheološke zone
- zone arheološkog parka Salone
- park sa arheološkim sadržajem
- rijeka Jadro
- ribnjak RI

ŽUPANIJA SPLITSKO-DALMATINSKA



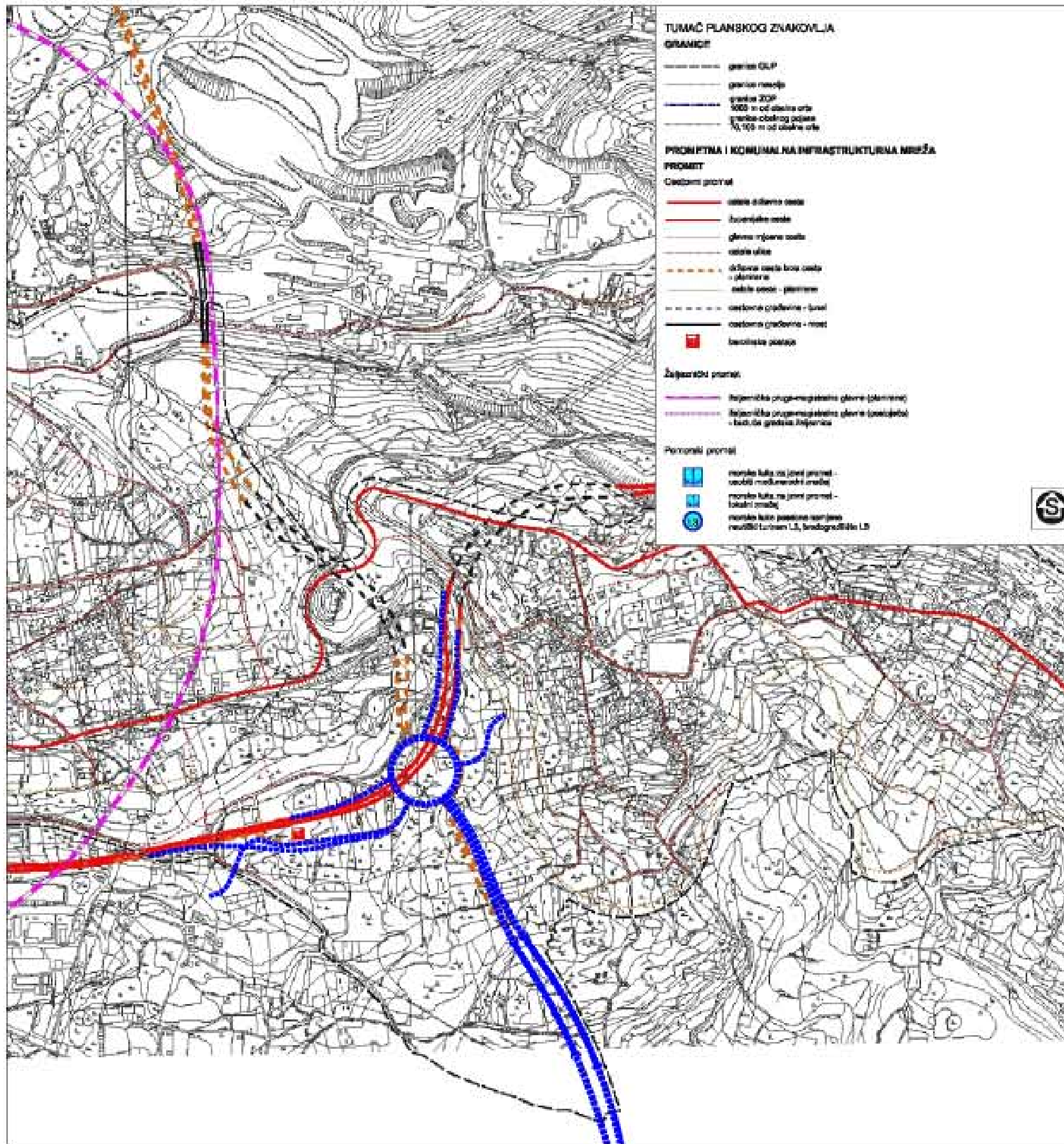
GRAD SOLIN


IZMJENE I DOPUNE GENERALNOG URBANISTIČKOG PLANA

Županija:	ŽUPANIJA SPLITSKO-DALMATINSKA	
Grad:	GRAD SOLIN	
Naziv prostornog plana:	IZMJENE I DOPUNE GENERALNOG URBANISTIČKOG PLANA SOLINA	
Naziv kartografskog prikaza:	KORIŠTENJE I NAMJENA PROSTORA	
Broj kartografskog prikaza:	1	Mjerilo kartografskog prikaza: 1 : 10000
Odluka o izradi izmjena i dopuna GUP-a:	Odluka predstavničkog tijela o donošenju plana:	
Sl. vjesnik Grada Solina br. 6/14	Sl. vjesnik Grada Solina br. 7/15	
Javna rasprava (datum objave):	Javni uvid održan	
"Slobodna Dalmacija" 13.07.2015.	od: 22.07.2015.	do: 08.08.2015.
Pečat tijela odgovornog za provođenje javne rasprave:	Odgovorna osoba za provođenje javne rasprave:	
	Sanja Šamarižija, dipl.	
Pravna osoba koja je izradila plan:	GIS plan d.o.o.	
Pečat pravne osobe koja je izradila plan:	Odgovorna osoba:	
	Ines Bertengl, dia	
Voditelj izrade plana:	Ines Bertengl, dia	
Stručni tim u izradi plana:	Stipe Baučić, dipl.ing.geod. Ines Bertengl, dipl.ing.arh. Dijana Vrdojak, dipl.ing.grad. Janja Novaković, dipl.ing.arh. Bogdan Matijaš, dipl.ing.grad. Ivan Žbić, mag.ing.geod.et geoinf. Niveska Balić, dipl.oec. mr.ac. Tatjana Stazić, dipl.ing.grad. Sandi Fabjanović, geod.teh.	
Pečat predstavničkog tijela:	Predsjednik predstavničkog tijela:	
	Renate Prčić, dia	
Istovjetnost prostornog plana s izvornikom ovjerava:	Pečat nadležnog tijela:	

PLANIRANA BRZA CESTA ČVOR MRAVINCI - ČVOR TTTS

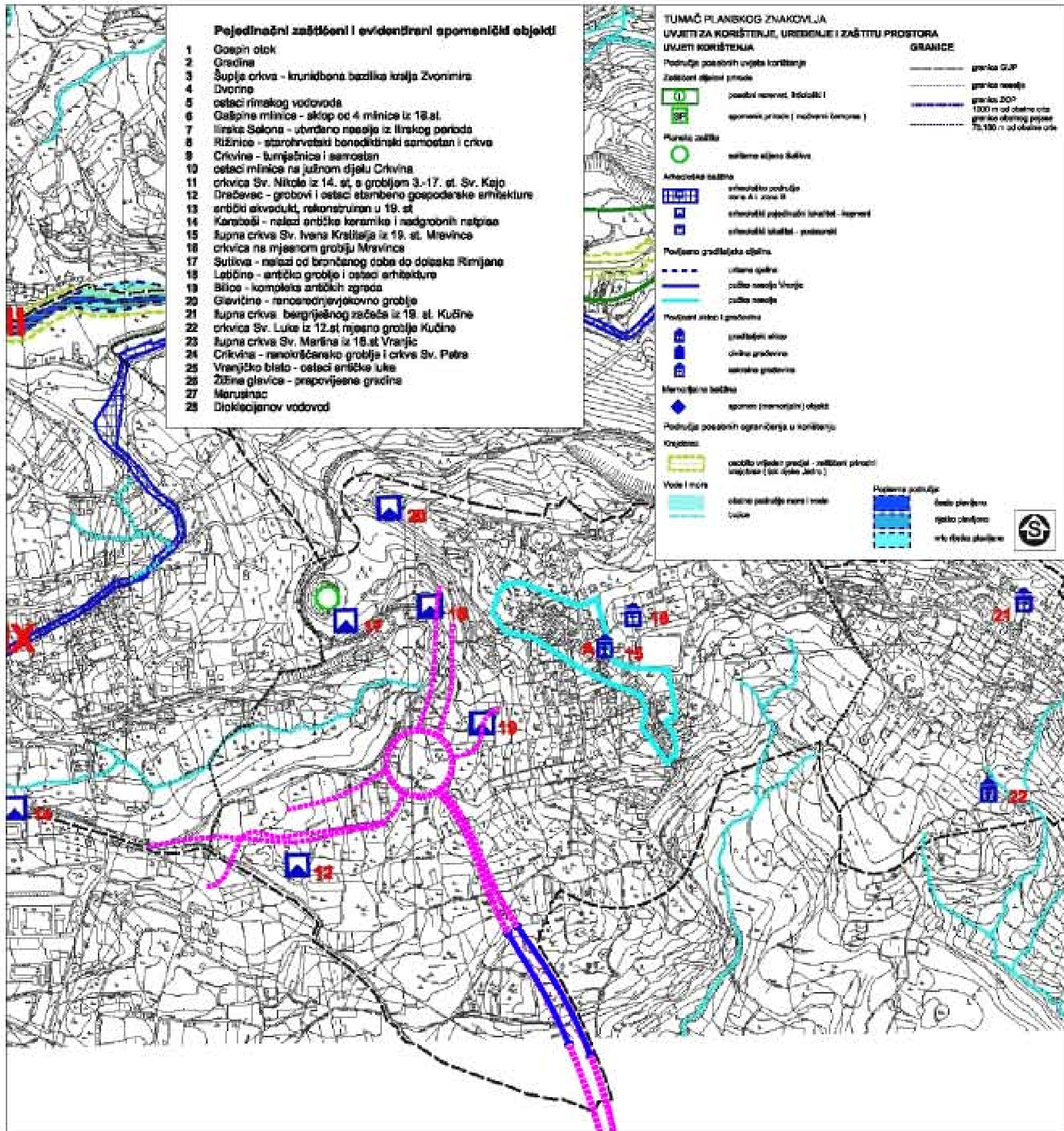
NARUČITELJ:	HRVATSKE CESTE d.o.o. Vončinina 3, 10 000 Zagreb	 INSTITUT IGH d.d. RC RILJEKA 51 227 KUKULJANOVO, Kukuljanovo 182/2
NAZIV PROJEKTA:	STUDIJA O UTJECAJU NA OKOLIŠ za izgradnju brze ceste čvor Mravinci - čvor TTTS	
SADRŽAJ PRILOGA:	PRIKAZ ZAHVATA NA KAROGRAFSKOM PRIKAZU BR.1 GENERALNOG URBANISTIČKOG PLANA SOLINA	
IZRAĐIVAČ PRILOGA:	mr.sc. ZLATKO PEROVIĆ	MJERILO: 1 : 10 000
VODITELJ PROJEKTA:	mr.sc. ZLATKO PEROVIĆ	DATUM: listopad 2015.
		BROJ PRILOGA: 3.1-10.



ŽUPANIJA SPLITSKO-DALMATINSKA	
	
GRAD SOLIN	
IZMJENE I DOPUNE GENERALNOG URBANISTIČKOG PLANA	
Županija:	ŽUPANIJA SPLITSKO-DALMATINSKA
Grad:	GRAD SOLIN
Naziv prostornog plana:	IZMJENE I DOPUNE GENERALNOG URBANISTIČKOG PLANA SOLINA
Naziv tehničkog prikaza:	PROMETNA I KOMUNALNA INFRASTRUKTURNA MREŽA - PROMET
Broj karografskog prikaza:	3
Mjalo karografskog prikaza:	1 : 10000
Odobrenje o izradi: Izjava i dopuna GUP-a	Odobrenje predstavničkog tijela o donošenju plana:
01. vijest Grada Solina br. 014	01. vijest Grada Solina br. 010
Dana: Izjava (izdati odjavi): "Slobodna Dalmacija" 13.07.2015.	Dana: Izjava (izdati odjavi): od: 23.07.2015. do: 08.08.2015.
Pažnja: Prikaz odgovara sa provedenja javne rasprave	Odgovornost za izradu i provedbu javne rasprave: Boris Štambur, dipl. ing.
Planirana osoba koja je izradila plan:	GIS plan d.o.o.
Pažnja: Planirana osoba koja je izradila plan:	Odgovorna osoba: Ivan Štambur, dipl. ing.
Vođa: Izjava (izdati odjavi): Ivan Štambur, dipl. ing.	
Izjava (izdati odjavi):	Ivana Štambur, dipl. ing. grad.
Stjepan Vukobrat, dipl. ing. grad.	Marko Vukobrat, dipl. ing. grad.
Marko Vukobrat, dipl. ing. grad.	Marko Vukobrat, dipl. ing. grad.
Marko Vukobrat, dipl. ing. grad.	Marko Vukobrat, dipl. ing. grad.
Pažnja: predstavničkog tijela:	Pažnja: predstavničkog tijela: Ivana Štambur, dipl. ing.
Pažnja: predstavničkog tijela:	Pažnja: predstavničkog tijela:

PLANIRANA BRZA CESTA ČVOR MRAVINCI - ČVOR TTTS

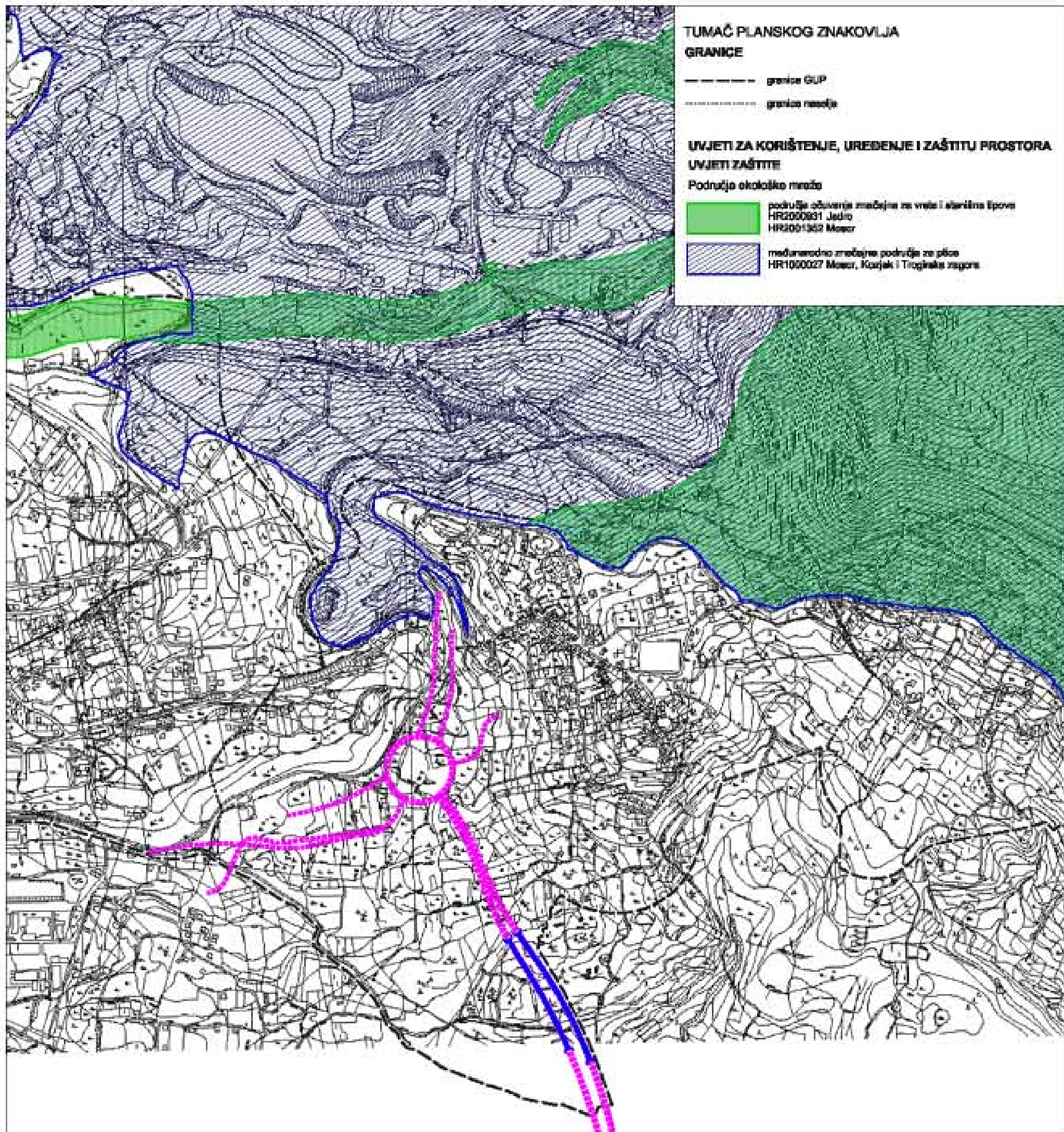
KARIGRAFI: HRVATSKE CESTE d.o.o. Vučinićina 3, 10 000 Zagreb	
NAZIV PROJEKTA: STUDIJA O UTJECAJU NA OKOLIŠ za izgradnju brze ceste čvor Mravinci - čvor TTTS	BRIGADNIŠTVO: 85013318
SADRŽAJ PROJEKTA: PRIKAZ ZAHVATA NA KAROGRAFSKOM PRIKAZU BR.3 GENERALNOG URBANISTIČKOG PLANA SOLINA	
IZRAĐIVAČ PROJEKTA: ING. SC. ZLATKO PERIČIĆ	MJERILO: 1 : 10 000
VOĐE LI PROJEKTA: ING. SC. ZLATKO PERIČIĆ	DATUM: Ilistopad 2015.
	BRIGADNIŠTVO: 3.1-11.



ŽUPANIJA SPLITSKO-DALMATINSKA	
GRAD SOLIN	
IZMJENE I DOPUNE GENERALNOG URBANISTIČKOG PLANA	
Županija:	ŽUPANIJA SPLITSKO-DALMATINSKA
Grad:	GRAD SOLIN
Naziv prostornog plana: IZMJENE I DOPUNE GENERALNOG URBANISTIČKOG PLANA SOLINA	
Naziv kartografskog prikaza: UVJETI ZA KORIŠTENJE, UREĐENJE I ZAŠTITU PROSTORA	
Broj kartografskog prikaza: 4	Mjerna kartografska prikaza: 1 : 10000
Odobrenje o izradi izmjena i dopuna GUP-a: Sl. vjesnik Grada Solina br. 5/14	Odobrenje predstavničkog tijela o donošenju plana: Sl. vjesnik Grada Solina br. 1/18
Javna rasprava (ostali objekti): "Dobrodoša" (dodatno) 13.07.2015.	Javni uvid ostalih: od 22.07.2015. do 06.08.2015.
Pečat tijela odgovornog za provođenje javne rasprave:	Odgovorna osoba za provođenje javne rasprave: Saša Barančija, vje.
Prema osobi koja je izradila plan: GIS plan d.o.o.	Pečat javne osobe koja je izradila plan: Odgovorna osoba: Ines Barančija, dia
Voditelj izrade plana: Ines Barančija, dia	
Osobni list u izradi plana: Ines Barančija, vje. ing. geod. Ines Barančija, dipl. ing. arh. Dajana Vroćan, vje. ing. grad. Janka Kovačević, vje. ing. arh. Bogdan Matijević, vje. ing. grad.	van žrtiti, mag. ing. geod. arh. geod. Ines Barančija, vje. ing. grad. Ines Barančija, vje. ing. grad. Ines Barančija, vje. ing. grad.
Pečat predstavničkog tijela:	Predujatelj predstavničkog tijela: Nives Pročić, dia
Ispravak prostornog plana s izvidnim oznakama:	Pečat nadležnog tijela:

PLANIRANA BRZA CESTA ČVOR MRAVINCI - ČVOR TTTS

NARUČITELI: HRVATSKE CESTE d.o.o. Voćinina 3, 10 000 Zagreb		 BETTONI IZ OBLASTI IZ OBLASTI GRAĐEVINARSTVA I IZ OBLASTI PROMETA NEKRETNOSTI
NAZIV PROJEKTA: STUDIJA O UTJECAJU NA OKOLIŠ za izgradnju brze ceste Čvor Mravinci - Čvor TTTS		
SADRŽAJ PRELOGA: PRIKAZ ZAHVATA NA KAROGRAFSKOM PRIKAZU BR.4 GENERALNOG URBANISTIČKOG PLANA SOLINA		BRZI PROJEKAT: 85013318
IZRAĐIVAČ PRELOGA: mr.sc. ZLATKO PEROVIĆ	MJESLO: 1 : 10 000	DATUM: listopad 2015.
VODITELJ PROJEKTA: mr.sc. ZLATKO PEROVIĆ	BRZI PRELOGA: 3.1-12.	



**TUMAČ PLANSKOG ZNAKOVLJA
GRANICE**

- granice GUP
- granice naselja

**UVJETI ZA KORIŠTENJE, UREĐENJE I ZAŠTITU PROSTORA
UVJETI ZAŠTITE**

Područja ekološko mreža

- područje očuvanja zračajne na vrata i stanišna špova
HR2000931 Jasno
HR2001362 Mosor
- međunarodno zračajne područje za ptice
HR1000027 Mosor, Kozjak i Trogirski zapora

ŽUPANIJA SPLITSKO-DALMATINSKA



GRAD SOLIN

IZMJENE I DOPUNE GENERALNOG URBANISTIČKOG PLANA

Županija:	ŽUPANIJA SPLITSKO-DALMATINSKA		
Grad:	GRAD SOLIN		
Naziv prostornog plana:	IZMJENE I DOPUNE GENERALNOG URBANISTIČKOG PLANA SOLINA		
Naziv kartografskog prikaza:	UVJETI ZA KORIŠTENJE, UREĐENJE I ZAŠTITU PROSTORA Područja ekološko mreža		
Broj kartografskog prikaza:	4a	Mjerna kartografskog prikaza:	1 : 10000
Odobila o izradi (naziv i dopuna GUP-a):	Sl. vještak Grada Solina br. 6/14	Odobila predstavničkog tijela o stanišna špova:	Sl. vještak Grada Solina br. 1/15
Javna rasprava (datum objave):	"Službeni glasnik" 13.07.2015.	Javni uvid odložen:	od: 22.07.2015. do: 06.08.2015.
Podatnik (tijelo odgovorno za provođenje javne rasprave):		Odgovorna osoba za provođenje javne rasprave:	Sanja Samardžija, drg
Prostorna osoba koja je izradila plan:	GIS plan d.o.o.		
Podatnik (osoba koja je izradila plan):	Odgovorna osoba: Ivan Baranagi, dr		
Voditelj izrade plana:	Ivan Baranagi, dr		
Stavili na u izradu plana:	Stjepan Šušić, dipl.ing.geod. Ivan Baranagi, dipl.ing.arh. Dijana Vrhovčan, dipl.ing.grad. Jasna Novaković, dipl.ing.arh. Bogdan Matijević, dipl.ing.grad.	Ivan Žitni, mag.ing.geod.et.geod. Nivesa Šušić, dipl.ing. mr.sc. Tatjana Štanić, dipl.ing.grad. Senad Fejzićević, geod.ing.	
Podatnik predstavničkog tijela:	Predsjednik predstavničkog tijela: Branislav Mešić, dr		
Uredništvo prostornog plana i izraditelskom odjelu:	Podatnik izraditelskog tijela:		





PLANIRANA BRZA CESTA ČVOR MRAVINCI - ČVOR TTTS

NAKUPITELJ: HRVATSKE CESTE d.o.o. Vončinina 3, 10 000 Zagreb	 INSTITUT ZA INŽENJERING I GRAĐEVINARSTVO I GEODEZIJU OD BEOGRADA 1948
NAZIV PROJEKTA: STUDIJA O UTJECAJU NA OKOLIŠ za izgradnju brze ceste Čvor Mravinci - Čvor TTTS	
ISKREDAJ PRELOGA: PRIKAZ ZAHVATA NA KAROGRAFSKOM PRIKAZU BR.4a GENERALNOG URBANISTIČKOG PLANA SOLINA	BRISU PROJEKTA: 85013318
GRADIVAČ PRELOGA: mr.sc. ZLATKO FERDVIĆ	MJESELO: 1 : 10 000
VOĐITELJ PROJEKTA: mr.sc. ZLATKO FERDVIĆ	DATUM: listopad 2015.
	BRISU PRELOGA: 3.1-13.

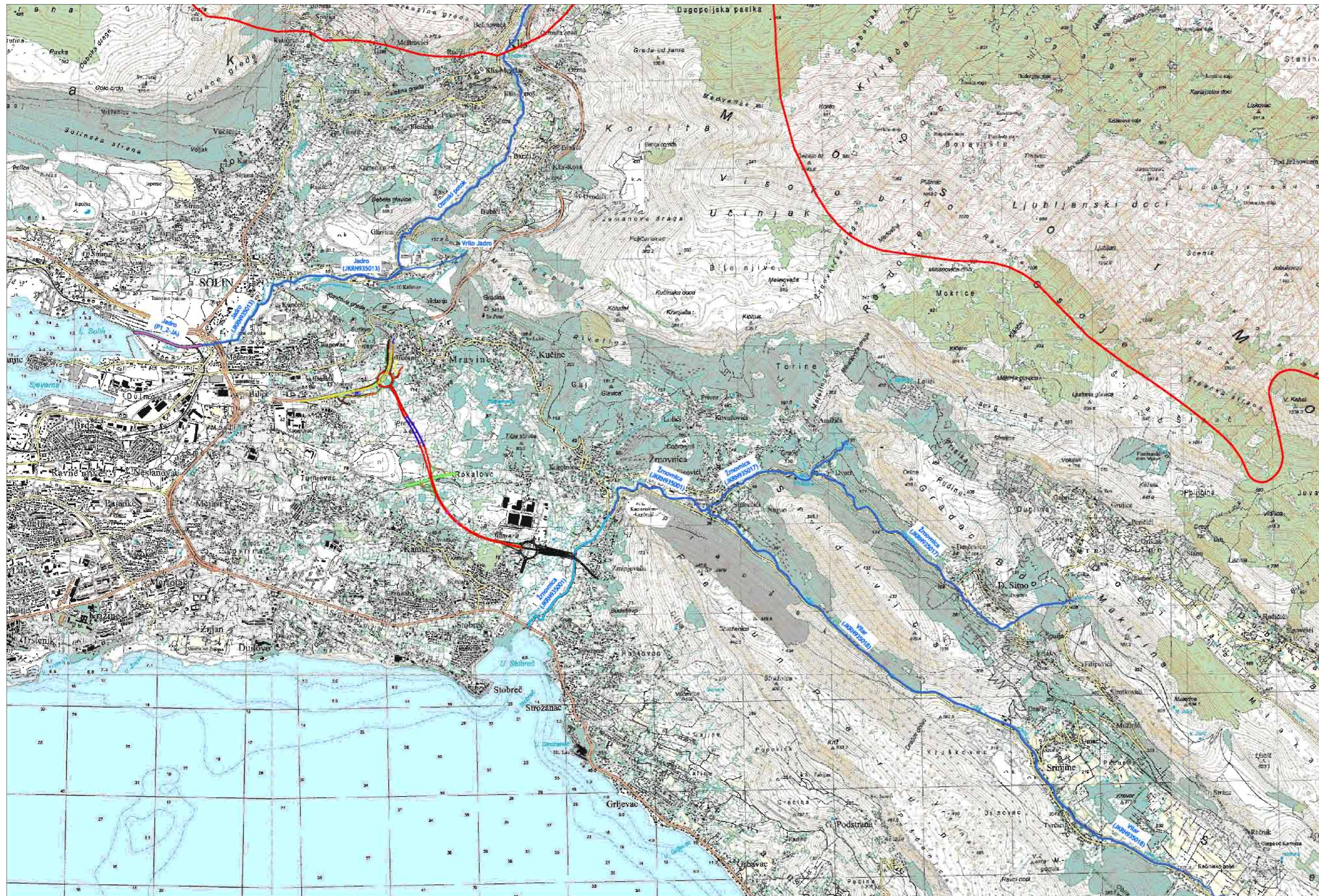
VODNA TIJELA NA ŠIREM PODRUČJU ZAHVATA

Studija o utjecaju na okoliš
za izgradnju brze ceste
čvor Mravinci - čvor TTTS

LEGENDA:

-  Vodno tijelo
-  Prijelazne vode
-  Područje zaštićeno za slatkovodne ribe (salmonidne vode)
-  Područje sliva izvorišta Jadro - Žrnovnica

<p>NARUČITELJ: HRVATSKE CESTE d.o.o. Vončinina 3, 10 000 Zagreb</p>	 INSTITUT IGH d.d. RC RUEKA 51 227 KUKULJANOVO, Kukuljanovo 1822 BROJ PROJEKTA: 85013318
<p>NAZIV PROJEKTA: STUDIJA O UTJECAJU NA OKOLIŠ za izgradnju brze ceste čvor MRAVINCI - čvor TTTS</p>	
<p>SADRŽAJ PRILOGA: VODNA TIJELA NA ŠIREM PODRUČJU ZAHVATA</p>	
<p>IZRAĐIVAČ PRILOGA: TATJANA TRAVICA, mag.ing.aedif.</p>	<p>MJERILO: 1 : 50 000</p> <p>DATUM: listopad 2015.</p>
<p>VODITELJ PROJEKTA: mr.sc. ZLATKO PEROVIĆ</p>	<p>BROJ PRILOGA: 3.2.2.3-1.</p>





Slika 3 - Pogled na šire područje prvog dijela zahvata



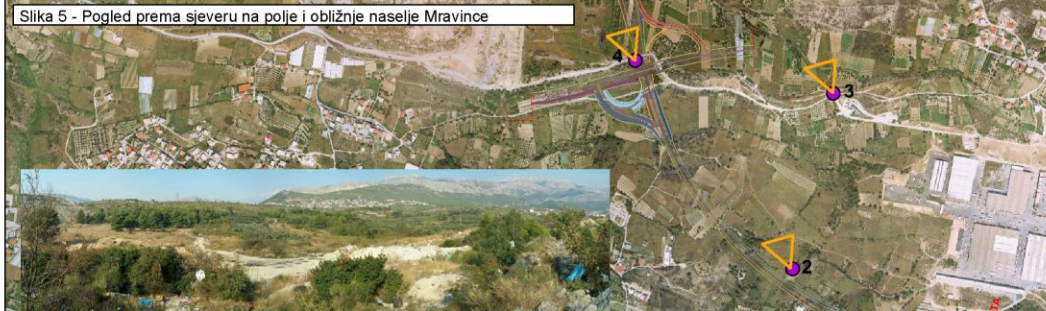
Slika 6a - Područje čvora Mravinci na D1



Slika 6b - Pogled prema jugu na polje i uzvišenje Ploča



Slika 5 - Pogled prema sjeveru na polje i obližnje naselje Mravince



Slika 4 - Pogled prema sjeveru na drugi dio trase. Pogled prema sjeveru na drugi dio trase.



Slika 4 - Pogled prema sjeveru na drugi dio trase

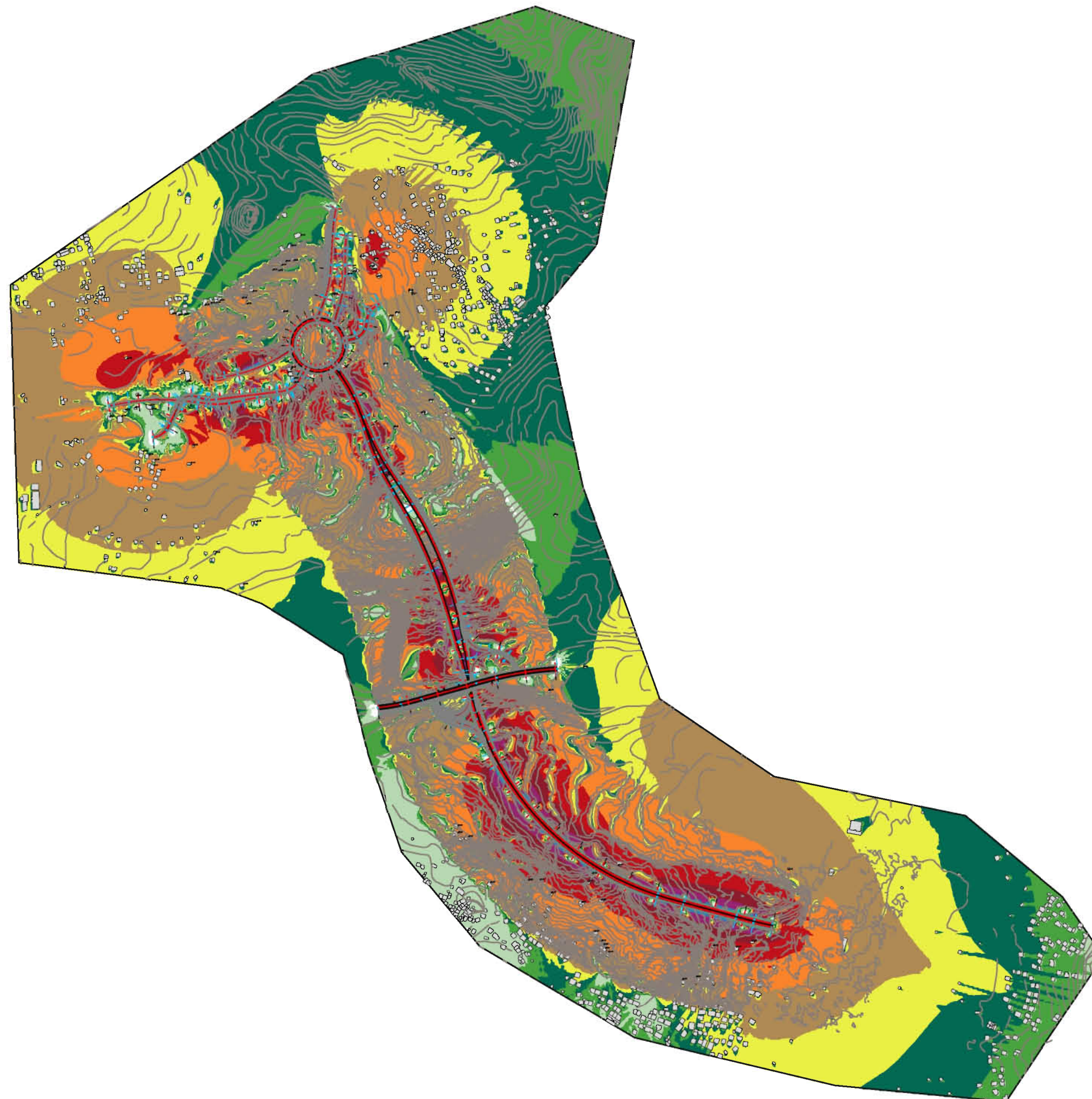


Slika 2 - Pogled na središnji dio nekadašnjeg agrarnog prostora

Slika 2 - Pogled na središnji dio nekadašnjeg agrarnog prostora



Slika 1 - Pogled na zaravan predjela Vidovača



OPIS:

- GRAĐEVINSKI OBJEKTI
- GRANICA PRORAČUNA
- TEREN
- OSI CESTOVNIH PROMETNICA

LEGENDA PRIKAZA RAZREDA JEDNAKIH RAZINA BUKE INDIKATORA
L_{day, evening} = indikator buke za vremensko razdoblje dan od 07:00 h do 19:00 h
i večer od 19:00 h do 23:00 h

- < 35 dB(A)
- 35 - 39 dB(A)
- 40 - 44 dB(A)
- 45 - 49 dB(A)
- 50 - 54 dB(A)
- 55 - 59 dB(A)
- 60 - 64 dB(A)
- 65 - 69 dB(A)
- 70 - 74 dB(A)
- 75 - 79 dB(A)
- ≥ 80 dB(A)

NARUČITELJ: HRVATSKE CESTE d.o.o. Vončinina 3, 10 000 Zagreb	 INSTITUT IGH d.d. RC RIJEKA 51 227 KUKULJANOVO, Kukuljanovo 182/2
NAZIV PROJEKTA: STUDIJA O UTJECAJU NA OKOLIŠ za izgradnju brze ceste čvor Mravinci - čvor TTTS	BROJ PROJEKTA: 85013318
SADRŽAJ PRILOGA: KARTA BUKE CESTOVNOG PROMETA ZA <i>L_{day, evening}</i> ZA 2034. GODINU	
IZRADIVAČ PRILOGA: HRVOJE DAMIĆ, struč.spec.ing.aedif.	MJERILO: 1 : 10 000
	DATUM: listopad 2015.
VODITELJ PROJEKTA: mr.sc. ZLATKO PEROVIĆ	BROJ PRILOGA: 4.1.11.2-1.



OPIS:

- GRAĐEVINSKI OBJEKTI
- GRANICA PRORAČUNA
- TEREN
- OSI CESTOVNIH PROMETNICA

LEGENDA PRIKAZA RAZREDA JEDNAKIH RAZINA BUKE INDIKATORA
 L_{night} = indikator buke za vremensko razdoblje dan od 23:00 h do 07:00 h

- < 35 dB(A)
- 35 - 39 dB(A)
- 40 - 44 dB(A)
- 45 - 49 dB(A)
- 50 - 54 dB(A)
- 55 - 59 dB(A)
- 60 - 64 dB(A)
- 65 - 69 dB(A)
- 70 - 74 dB(A)
- 75 - 79 dB(A)
- ≥ 80 dB(A)

NARUČITELJ: HRVATSKE CESTE d.o.o. Vončinina 3, 10 000 Zagreb		 INSTITUT IGH d.d. RC RUJEKA 51 227 KUKULJANOVO, Kukuljanovo 182/2
NAZIV PROJEKTA: STUDIJA O UTJECAJU NA OKOLIŠ za izgradnju brze ceste čvor Mravinci - čvor TTTS		
		BROJ PROJEKTA: 85013318
SADRŽAJ PRILOGA: KARTA BUKE CESTOVNOG PROMETA ZA L_{night} ZA 2034. GODINU		
IZRADIVAČ PRILOGA: HRVOJE DAMIĆ, struč.spec.ing.aedif.		MJERILO: 1 : 10 000
		DATUM: listopad 2015.
VODITELJ PROJEKTA: mr.sc. ZLATKO PEROVIĆ		BROJ PRILOGA: 4.1.11.2-2.



OPIS:

- GRAĐEVINSKI OBJEKTI
- GRANICA PRORAČUNA
- TEREN
- OSI CESTOVNIH PROMETNICA
- ZIDOVI ZA ZAŠTITU OD BUKE

NARUČITELJ: HRVATSKE CESTE d.o.o. Vončinina 3, 10 000 Zagreb		 INSTITUT IGH d.d. RC RLJEKA 51 227 KUKULJANOVO, Kukuljanovo 182/2
NAZIV PROJEKTA: STUDIJA O UTJECAJU NA OKOLIŠ za izgradnju brze ceste čvor Mravinci - čvor TTTS		
		BROJ PROJEKTA: 85013318
SADRŽAJ PRILOGA: SITUACIJSKI PRIKAZ ZIDOVA ZA ZAŠTITU OD BUKE		
IZRADIVAČ PRILOGA: HRVOJE DAMIĆ, struč.spec.ing.aedif.		MJERILO: 1 : 10 000
		DATUM: listopad 2015.
VODITELJ PROJEKTA: mr.sc. ZLATKO PEROVIĆ		BROJ PRILOGA: 4.1.11.2-3.