10. PRILOZI

Knjiga III

LUKA OTVORENA ZA JAVNI PROMET LOKALNOG ZNAČAJA SRIMA TE ISTOČNA I ZAPADNA UREĐENA PLAŽA, GRAD VODICE, ŠIBENSKO-KNINSKA ŽUPANIJA

rujan, 2025.

Naziv projekta	**Studija o utjecaju zahvata na okoliš - Luka otvorena za javni promet lokalnog značaja Srima te istočna i zapadna uređena plaža, Grad Vodice**		
Dokument	**Studija o utjecaju zahvata na okoliš ver. 3**		
Nositelj zahvata	**Grad Vodice**, Ive Čače 8, 22211 Vodice, OIB: 74633363090		
Ovlaštenik	**EKO INVEST d.o.o.,** Draškovićeva 50, 10000 Zagreb, Hrvatska		
Voditelj studije	Vesna Marčec Popović, prof. biol. i kem.		
Koordinator studije	Martina Cvitković, mag. geog.		
EKO INVEST d.o.o.	Dr.sc. Nenad Mikulić, dipl. ing. kem. teh., dipl. ing. građ**.**		1., 3.3.16., 4.2.11, 5, 3.4, 4.1.
	Vesna Marčec Popović, prof. biol. i kem.		1., 3.3.8.,3.3.9., 3.3.10., 4.2.5., 4.2.10, 4.3., 4.5, 4.6., 4.7., 5., 6., 7., 8.
	Anita Kulušić, mag. geol.		3.3.3., 3.3.5., 3.3.6., 3.3.7., 4.2.2., 4.2.3., 4.2.4., 4.4., 5., 7
	Martina Cvitković, mag. geog.		3.1., 3.2., 3.3.1., 3.3.2.., 3.3.13., 3.3.14., 3.3.15., 4.2.8.. 4.4., 5., 8.
EKO INVEST d.o.o. ostali suradnici	Andrijana Štulić, mag.biol.exp.		2, 2.3, 3.3.3., 3.3.4., 3.3.8., 3.3.9., 3.3.10, 3.3.11., 4.2.5, 4.2.6., 4.5., 4.8., 5., 6., 9., 10.
	Bruno Schmidt, mag.oecol		2.2., 3.3.8., 3.3.9., 3.3.10, 3.3.12., 4.2.5, 4.2.1., 4.2.7., 4.2.9., 4.4., 5
Vanjski suradnici			
Janolus d.o.o. Zadar	Hrvoje Čizmek, dipl.ing.biologije		3.3.8.1.1.
Sveučilište u Zadru, Odjel za arheologiju	Irena Radić Rossi, izv.prof.dr.sc.		3.3.12.

Sveučilište u Zagrebu, Građevinski fakultet	prof. dr.sc. Goran Lončar		3.3.3.3. 3.3.3.4.
Institut za oceanografiju i ribarstvo Split	dr.sc. Jelena Lušić		3.3.4.2.
	dr.sc. Živana Ninčević Gladan		3.3.4.2.
Mateja Leljak, mag.ing.prosp.arch			3.3.11., 4.2.6., 5

Direktorica:
Bojana Nardi

EKO INVEST
inženjering, ekonomske, organizacijske i tehnološke usluge
d. o. o.
ZAGREB, Draškovićeva 50

Sadržaj:

Prilog 1. Obavijest o razvrstavanju poslovnog subjekta prema NKD-u, Grad Vodice 1
Prilog 2. Rješenje Ministarstva zaštite okoliša i zelene tranzicije (KLASA: UP/I-352-03/24-06/49, URBROJ: 517-10-2-2-24-2, Zagreb, 5. srpnja 2024.) da je planirani zahvat „Luka otvorena za javni promet lokalnog značaja Srima te istočna i zapadna uređena plaža, Grad Vodice, Šibensko-kninska županija“ prihvatljiv za ekološku mrežu. 1
Prilog 3. Potvrda Upravnog odjela za gospodarstvo, imovinu i prostorno planiranje Grada Vodica o usklađenosti zahvata s dokumentima prostornog uređenja (KLASA: 350-07/24-01/06, URBROJ: 2182-4-05/08-24-2, Vodice, 26. studenog 2024.) 6
Prilog 4. Rješenje Ministarstva zaštite okoliša i zelene tranzicije (KLASA: UP/I-351-02/23-08/17, URBROJ: 517-05-1-1-24-6, Zagreb, 18. rujna 2024.) kojim se tvrtki EKO INVEST d.o.o. izdaje suglasnost za obavljanje stručnih poslova zaštite okoliša 8
Prilog 5. Ovjereni izvodi iz prostorno-planske dokumentacije od strane Javne ustanove, Zavod za prostorno uređenje Šibensko-kninske županije 13
Prilog 6. Situacijsko rješenje faze I izgradnje zahvata s položajem presjeka (mjerilo 1:5000), *Izvor: Idejni projekt: „Luka otvorena za javni promet lokalnog značaja Srima te istočna i zapadna uređena plaža, Grad Vodice“ (Pomorski projekti d.o.o., BROJ PROJEKTA: PP-334/24, Split, veljača 2024.)* 39
Prilog 7. Faza I – presjeci 1.1. – 1.9., *Izvor: Idejni projekt: „Luka otvorena za javni promet lokalnog značaja Srima te istočna i zapadna uređena plaža, Grad Vodice“ (Pomorski projekti d.o.o., BROJ PROJEKTA: PP-334/24, Split, veljača 2024.)* 40
Prilog 8. Situacijsko rješenje faze II izgradnje zahvata s položajem presjeka (mjerilo 1:5000), *Izvor: Idejni projekt: „Luka otvorena za javni promet lokalnog značaja Srima te istočna i zapadna uređena plaža, Grad Vodice“ (Pomorski projekti d.o.o., BROJ PROJEKTA: PP-334/24, Split, veljača 2024.)* 43
Prilog 9. Faza II – presjeci 2.1. – 2.4., *Izvor: Idejni projekt: „Luka otvorena za javni promet lokalnog značaja Srima te istočna i zapadna uređena plaža, Grad Vodice“ (Pomorski projekti d.o.o., BROJ PROJEKTA: PP-334/24, Split, veljača 2024.)* 44
Prilog 10. Situacijsko rješenje faze III izgradnje zahvata s položajem presjeka (mjerilo 1:5000), *Izvor: Idejni projekt: „Luka otvorena za javni promet lokalnog značaja Srima te istočna i zapadna uređena plaža, Grad Vodice“ (Pomorski projekti d.o.o., BROJ PROJEKTA: PP-334/24, Split, veljača 2024.)* 45
Prilog 11. Faza III – presjeci 3.1. – 3.5., *Izvor: Idejni projekt: „Luka otvorena za javni promet lokalnog značaja Srima te istočna i zapadna uređena plaža, Grad Vodice“ (Pomorski projekti d.o.o., BROJ PROJEKTA: PP-334/24, Split, veljača 2024.)* 46
Prilog 12. Situacijsko rješenje faze IV izgradnje zahvata s položajem presjeka (mjerilo 1:5000), *Izvor: Idejni projekt: „Luka otvorena za javni promet lokalnog značaja Srima te istočna i zapadna uređena plaža, Grad Vodice“ (Pomorski projekti d.o.o., BROJ PROJEKTA: PP-334/24, Split, veljača 2024.)* 48
Prilog 13. Faza IV – presjeci 4.1. – 4.2., *Izvor: Idejni projekt: „Luka otvorena za javni promet lokalnog značaja Srima te istočna i zapadna uređena plaža, Grad Vodice“ (Pomorski projekti d.o.o., BROJ PROJEKTA: PP-334/24, Split, veljača 2024.)* 49
Prilog 14. . Situacijsko rješenje faze V izgradnje zahvata s položajem presjeka (mjerilo 1:5000), *Izvor: Idejni projekt: „Luka otvorena za javni promet lokalnog značaja Srima te istočna i zapadna uređena plaža, Grad Vodice“ (Pomorski projekti d.o.o., BROJ PROJEKTA: PP-334/24, Split, veljača 2024.)* 50
Prilog 15. Faza V – presjeci 5.1. – 5.2., *Izvor: Idejni projekt: „Luka otvorena za javni promet lokalnog značaja Srima te istočna i zapadna uređena plaža, Grad Vodice“ (Pomorski projekti d.o.o., BROJ PROJEKTA: PP-334/24, Split, veljača 2024.)* 51
Prilog 16. Situacijsko rješenje faze VI izgradnje zahvata s položajem presjeka (mjerilo 1:5000), *Izvor: Idejni projekt: „Luka otvorena za javni promet lokalnog značaja Srima te istočna i zapadna uređena plaža, Grad Vodice“ (Pomorski projekti d.o.o., BROJ PROJEKTA: PP-334/24, Split, veljača 2024.)* 52

Prilog 17. Faza VI – presjeci 6.1. – 6.3., *Izvor: Idejni projekt: „Luka otvorena za javni promet lokalnog značaja Srima te istočna i zapadna uređena plaža, Grad Vodice“ (Pomorski projekti d.o.o., BROJ PROJEKTA: PP-334/24, Split, veljača 2024.)* 53
Prilog 18. Situacijsko rješenje faze VII izgradnje zahvata s položajem presjeka (mjerilo 1:5000), *Izvor: Idejni projekt: „Luka otvorena za javni promet lokalnog značaja Srima te istočna i zapadna uređena plaža, Grad Vodice“ (Pomorski projekti d.o.o., BROJ PROJEKTA: PP-334/24, Split, veljača 2024.)*..... 54
Prilog 19. Faza VII – presjeci 7.1. – 7.4., *Izvor: Idejni projekt: „Luka otvorena za javni promet lokalnog značaja Srima te istočna i zapadna uređena plaža, Grad Vodice“ (Pomorski projekti d.o.o., BROJ PROJEKTA: PP-334/24, Split, veljača 2024.)* 55
Prilog 20. Rezultati matematičkog modeliranja transformacije valnog polja na području planiranog zahvata, *Izvor: Idejni projekt: „Luka otvorena za javni promet lokalnog značaja Srima te istočna i zapadna uređena plaža, Grad Vodice“ (Pomorski projekti d.o.o., BROJ PROJEKTA: PP-334/24, Split, veljača 2024.)* 56

Prilog 1. Obavijest o razvrstavanju poslovnog subjekta prema NKD-u, Grad Vodice

REPUBLIKA HRVATSKA
DRŽAVNI ZAVOD ZA STATISTIKU
10000 Z A G R E B, Ilica 3, p.p. 80
telefon: (01) 4806-111, telefaks: (01) 4817-666

Klasa: 951-03/11-01/01
Ur. broj: 555-10-03-01-11-2
ZAGREB, 15. veljača 2011.

Na temelju članka 5. stavka 1. i 2. i članka 7. stavka 1. Zakona o Nacionalnoj klasifikaciji djelatnosti (Narodne novine, broj 98/94) dostavlja se

O B A V I J E S T
O RAZVRSTAVANJU POSLOVNOG SUBJEKTA PREMA NKD-u 2007.

Naziv / tvrtka

GRAD VODICE

Sjedište i adresa

Ive Čaće 8
22211 Vodice

Pravno ustrojbeni oblik:
Grad

Brojčana oznaka:
58

Djelatnost:
Opće djelatnosti javne uprave

Brojčana oznaka razreda:
8411

Matični broj poslovnog subjekta: **2728281**

Osobni identifikacijski broj: **74633363090**

Obrazloženje

Na temelju prijave prijedlog je prihvaćen i izvršeno je razvrstavanje u razred djelatnosti kao gore.
Ova se obavijest dostavlja poslovnom subjektu u dva primjerka, jedan primjerak zadržava poslovni subjekt, a drugi prilaže prilikom otvaranja žiroračuna ili promjena vezanih uz žiroračun.
Ukoliko poslovni subjekt smatra da je nepropisno razvrstan, ima pravo u roku 15 dana od dana primitka ove obavijesti podnijeti ovom zavodu zahtjev za ponovno razvrstavanje s potrebnom dokumentacijom.

RAVNATELJ

dr. sc. Ivan Kovač

Prilog 2. Rješenje Ministarstva zaštite okoliša i zelene tranzicije (KLASA: UP/I-352-03/24-06/49, URBROJ: 517-10-2-2-24-2, Zagreb, 5. srpnja 2024.) da je planirani zahvat „Luka otvorena za javni

promet lokalnog značaja Srima te istočna i zapadna uređena plaža, Grad Vodice, Šibensko-kninska županija“ prihvatljiv za ekološku mrežu.

REPUBLIKA HRVATSKA
MINISTARSTVO ZAŠTITE OKOLIŠA
I ZELENE TRANZICIJE

UPRAVA ZA ZAŠTITU PRIRODE
SEKTOR ZA ZAŠTIĆENA PODRUČJA
I OCJENU PRIHVATLJIVOSTI

KLASA: UP/I-352-03/24-06/49
URBROJ: 517-10-2-2-24-2
Zagreb, 5. srpnja 2024.

Ministarstvo zaštite okoliša i zelene tranzicije OIB: 59951999361, temeljem članka 30. stavka 4. vezano uz članak 29. stavak 1. podstavak 1. Zakona o zaštiti prirode (Narodne novine, br. 80/13, 15/18, 14/19 i 127/19), povodom zahtjeva nositelja zahvata Grad Vodice, OIB: 74633363090, Ive Čače 8, 22211 Vodice, zastupanog putem opunomoćenika EKO INVEST d.o.o., OIB: 71819246783, Draškovićeva 50, 10000 Zagreb za prethodnu ocjenu prihvatljivosti za ekološku mrežu za zahvat „Luka otvorena za javni promet lokalnog značaja Srima te istočna i zapadna uređena plaža, Grad Vodice, Šibensko-kninska županija" nakon provedenog postupka, donosi

RJEŠENJE

I. Planirani zahvat „Luka otvorena za javni promet lokalnog značaja Srima te istočna i zapadna uređena plaža, Grad Vodice, Šibensko-kninska županija" nositelja zahvata Grad Vodice, Ive Čače 8, 22211 Vodice, prihvatljiv je za ekološku mrežu.

II. Ovo rješenje izdaje se na rok od četiri godine.

III. Ovo Rješenje objavljuje se na internetskim stranicama Ministarstva.

Obrazloženje

Ministarstvo zaštite okoliša i zelene tranizicije (u daljnjem tekstu Ministarstvo), Uprava za zaštitu prirode, zaprimilo je 24. lipnja 2024. godine zahtjev nositelja zahvata Grad Vodice, Ive Čače 8, 22211 Vodice, podnesenog putem opunomoćenika EKO INVEST d.o.o., Draškovićeva 50, 10000 Zagreb, za Prethodnu ocjenu prihvatljivosti za ekološku mrežu za zahvat „Luka otvorena za javni promet lokalnog značaja Srima te istočna i zapadna uređena plaža, Grad Vodice, Šibensko-kninska županija". U zahtjevu su sukladno odredbama članka 30. stavka 2. Zakona o zaštiti prirode navedeni svi podatci o nositelju zahvata, podaci o lokaciji zahvata s kratkim opisom i kartografskim prikazima i ekološkoj mreži.

Zahvatom je planirano uređenje i proširenje luke otvorene za javni promet na području Srime te dijelu akvatorija a sve površine oko 9 ha. Izgradnja luke (kopneno i morskog dijela) planirana je u VII faze. Na kopnenom dijelu zahvata uredit će se i proširiti dvije plažen površine. Postojeća istočna plaža će se proširiti za oko 3800 m^2 te će ukupna plažna površina biti oko

8500 m^2 ukupnog kapaciteta kupača oko 850 kupača. Postojeća zapadna plaža će se proširiti za oko 3900 m^2 te će ukupna plažna površina biti oko 5100 m^2 – ukupnog kapaciteta kupača oko 510 kupača. Planirana je i interna prometnice s dva traka pojedinačne širine oko 3,0 m (ukupna širina pormetnice 6,0 m). Oborinske vode s pješačkih površina odvodit će se direktno u more dok će se oborinske vode s kolnih površina prikupljati i pročišćavati u separatorima masti i ulja te tako pročišćenje se ispuštati u more. Na morskom dijelu zahvata planirana je izgradnja dva nova veća lukobrana - glavni lukobran duljine oko 325,0 m(koji će se nastaviti na postojeći istočni neuređeni nasip) i sekundarni lukobran duljine oko 120,0 m (koji će se nastaviti na postojeći zapadni neuređeni nasip). Izvest će se i središnji gat u zaštićenom akvatoriju luke ukupne duljine oko 195 m minimalne širine 11 m. Na dijelu luke od postojećeg lukobrana pa do planiranog sekundarnog lukobrana planirana je izvedba nove obalne trase koja će za oko 5 – 30 m biti pomaknuta prema moru u odnosu na postojeću obalnu trasu. Na tome dijelu planira se izvedba pješačkih i zelenih površina ali i manipulatibnog platoa za oko 30 plovila s dizalicom i istezalištem (skaladom). Također će se postavtiti tri plutajuća gata pojedinačne duljine oko 47,65 m, 59,8 m i 42,0 m.

Prema Uredbi o ekološkoj mreži i nadležnostima javnih ustanova za upravljanje područjima ekološke mreže (Narodne novine, br. 80/19 i 119/23) planirani zahvat se nalazi izvan područja ekološke mreže. Najbliže područje ekološke mreže je Područje očuvanja značajno za vrste i stanišne tipove (POVS) HR3000091 Uvala Tijašnica na udaljenosti od oko 3,4 km od lokacije zahvata. Budući da se lokacija zahvata nalazi izvan područja ekološke mreže i da se doseg mogućeg utjecaja zahvata ne preklapa s područjima ekološke mreže, za planirani zahvat se mogu isključiti mogućnosti značajnih negativnih utjecaja (samostalni i kumulativni) na ciljeve očuvanja i cjelovitost područje ekološke mreže te je stoga riješeno kao u izreci. Sukladno navedenom za planirani zahvata nije potrebno provesti postupak Glavne ocjene prihvatljivosti za ekološku mrežu.

Točka I. ovoga Rješenja u skladu je s odredbom članka 30. stavka 4. Zakona o zaštiti prirode, kojom je propisano da ako nadležno tijelo isključi mogućnost značajnih negativnih utjecaja zahvata na ciljeve očuvanja i cjelovitost područja ekološke mreže, donosi rješenje da je zahvat prihvatljiv za ekološku mrežu.

Točka II. ovoga Rješenja u skladu je s odredbom članka 43. stavka 1. Zakona o zaštiti prirode, kojom je propisano da se rješenje kojim je zahvat prihvatljiv za ekološku mrežu izdaje na rok od četiri godine.

Točka III. ovoga Rješenja u skladu je s odredbom članka 44. stavka 3. Zakona o zaštiti prirode, kojom je propisano da se rješenje iz postupka prethodne ocjene prihvatljivosti zahvata za ekološku mrežu objavljuje na internetskoj stranici Ministarstva.

Člankom 27. stavkom 2. Zakona o zaštiti prirode, propisano je da se za zahvate za koje je posebnim propisom kojim se uređuje zaštita okoliša određena obveza procjene utjecaja na okoliš, prethodna ocjena obavlja prije pokretanja postupka procjene utjecaja zahvata na okoliš.

Člankom 29. stavkom 1. podstavkom 1. Zakona o zaštiti prirode, propisano je da Ministarstvo provodi Prethodnu ocjenu za zahvate za koje središnje tijelo državne uprave nadležno za zaštitu okoliša provodi postupak procjene utjecaja na okoliš prema posebnom propisu iz područja zaštite okoliša.

U skladu s odredbama članka 44. stavka 2. Zakona o zaštiti prirode ovo Rješenje dostavlja se inspekciji zaštite prirode.

UPUTA O PRAVNOM LIJEKU:

Ovo je rješenje izvršno u upravnom postupku te se protiv njega ne može izjaviti žalba, ali se može pokrenuti upravni spor pred upravnim sudom na području kojeg tužitelj ima prebivalište, odnosno sjedište. Upravni spor pokreće se tužbom koja se podnosi u roku od 30 dana od dana dostave ovog rješenja. Tužba se predaje nadležnom upravnom sudu neposredno u pisanom obliku, usmeno na zapisnik ili se šalje poštom, odnosno dostavlja elektronički.

VIŠA SAVJETNICA
Petra Derežić

REPUBLIKA HRVATSKA
ZAGREB
MINISTARSTVO ZAŠTITE OKOLIŠA I ZELENE TRANZICIJE

DOSTAVITI:
1. Grad Vodice, Ive Čače 8, 22211 Vodice, *(R s povratnicom);*
2. EKO INVEST d.o.o., Draškovićeva 50, 10000 Zagreb, *(R s povratnicom);*
3. Državni inspektorat, Inspekcija zaštite prirode, Šubićeva 29, 10000 Zagreb *(elektroničkom poštom: pisarnica.dirh@dirh.hr);*

Prilog 3. Potvrda Upravnog odjela za gospodarstvo, imovinu i prostorno planiranje Grada Vodica o usklađenosti zahvata s dokumentima prostornog uređenja (KLASA: 350-07/24-01/06, URBROJ: 2182-4-05/08-24-2, Vodice, 26. studenog 2024.)

REPUBLIKA HRVATSKA
ŠIBENSKO-KNINSKA ŽUPANIJA

GRAD VODICE
UPRAVNI ODJEL ZA GOSPODARSTVO,
IMOVINU I PROSTORNO PLANIRANJE

KLASA: 350-07/24-01/06
URBROJ: 2182-4-05/08-24-2
Vodice, 26. studenog 2024.

EKO INVEST d.o.o.
Draškovićeva 50,
10 000 Zagreb

Temeljem članka 159. Zakona o općem upravnom postupku („Narodne novine „, broj 47/09 i 110/21), rješavajući po zahtjevu, koji je podnijela tvrtka **EKO INVEST d.o.o., HR-10 000 Zagreb, Draškovićeva 50, OIB: 71819246783**, za izdavanje potvrde o usklađenosti zahvata sa prostornim planom, za potrebe provođenja postupka procjene utjecaja zahvata na okoliš, izdaje

POTVRDA
o usklađenosti zahvata sa dokumentima prostornog uređenja

Zahvat u prostoru „Luka otvorena za javni promet lokalnog značaja Srima te istočna i zapadna uređena plaža, Grad Vodice, Šibensko – kninska županija", na području Grada Vodica, u Šibensko – kninskoj županiji , prikazan je u Elaboratu usklađenosti s dokumentima prostornog uređenja, od kolovoza 2024. godine, izrađen od tvrtke EKO INVEST d.o.o., HR- 10 000 Zagreb, DRAŠKOVIČEVA 50, OIB: 71819246783 se nalazi u obuhvatu sljedeće prostorno – planske dokumentacije i nije u suprotnosti sa istim dokumentima prostorno planske dokumentacije:

1. Prostorni plan uređenja Šibensko-kninske županije („Službeni vjesnik Šibensko-kninske županije", broj 11/02, 10/05- uskl., 3/06., 5/08., 6/12.- pročišć. tekst, 8/13.- ispr., 2/14 i 4/17.), u daljnjem tekstu: PPŽ,

2. Prostorni plan uređenja Grada Vodica („Službeni vjesnik Šibensko-kninske županije", broj 14/06, 11/07.- ispr., 03/11, 02/13. i 05/14. i „Službeni glasnik Grada Vodica" broj 05/15., 01/16- pročišćeni tekst, 02/16- ispr., 08/17, 01/19, 5/19-ispr i 6/24), u daljnjem tekstu PPUG Vodice i

3. Urbanistički plan uređenja naselja Vodice i Srima („Službeni vjesnik Šibensko-kninske županije", broj 10/08. i 12/09.- ispravak, „Službeni glasnik Grada Vodica", broj 03/15., 04/15.-pročišćeni tekst, 05/20., 7/20.- poništenje i 07/20), u daljnjem tekstu: UPU naselja Vodice i Srima.

1. Prema kartografskim prikazima PPŽ-a:

   -1.0 „Korištenje i namjena prostora " , Prostorni plan Šibensko – kninske županije; lokacija zahvata Luke Srima označena je kao otvorena za javni promet lokalnog značaja;

   - 2.1. „Infrastrukturni sustavi: promet „ Prostorni plan Šibensko – kninske županije; lokacija zahvata Luke Srima označena je kao otvorena za javni promet lokalnog značaja;

-3.0. „ Uvjeti korištenja, uređenja i zaštite prostora „navedeni zahvat se nalazi u zaštićenom obalnom području (ZOP), odnosno u granicama prostora ograničenja u zaštićenom obalnom području mora (ZOP);

2. Prema kartografskim prikazima PPUG Vodice:

-1. „Korištenje i namjena površina" i 3.1. „Uvjeti korištenja"

-3.2 „Područja primjene posebnih mjera uređenja i zaštite"

-4.4. „Građevinska područja"

Prema kartografskim prikazima UPU naselja Vodice i Srima:

-1.0. „Korištenje i namjena površina „

-2.1-. „Prometna i ulična mreža"

-2.2.- „Komunalna infrastrukturna mreža"

-3.1.- „Uvjeti uređenja, korištenja i zaštita prostora",

-4.2.- „Način i uvjeti gradnje" planirani zahvat se nalazi u granici zone s oznakom načina i uvjeta gradnje „6.6."

Navedeni kartografski prikazi iz prostorno-planske dokumentacije, sa legendom, prilog su ove potvrde.

REPUBLIKA HRVATSKA GRAD VODICE 1 VODICE UPRAVNI ODJEL ZA GOSPODARSTVO I PROSTORNO-PLANSKI POSLOVI ŠIBENSKO-KNINSKA ŽUPANIJA

PROČELNIK
Tina Bosotin, dipl.iur.

Prilog 4.

Prilog 4. Rješenje Ministarstva zaštite okoliša i zelene tranzicije (KLASA: UP/I-351-02/23-08/17, URBROJ: 517-05-1-1-24-6, Zagreb, 18. rujna 2024.) kojim se tvrtki EKO INVEST d.o.o. izdaje suglasnost za obavljanje stručnih poslova zaštite okoliša

P/8093243

REPUBLIKA HRVATSKA
MINISTARSTVO ZAŠTITE OKOLIŠA
I ZELENE TRANZICIJE

Uprava za procjenu utjecaja na okoliš i
održivo gospodarenje otpadom
Sektor za procjenu utjecaja na okoliš

KLASA: UP/I-351-02/23-08/17
URBROJ: 517-05-1-1-24-6
Zagreb, 18. rujna 2024.

Ministarstvo zaštite okoliša i zelene tranzicije, OIB 59951999361, na temelju odredbe članka 42. Zakona o zaštiti okoliša („Narodne novine", brojevi 80/13, 153/13, 78/15 i 12/18) i članka 71. Zakona o izmjenama i dopunama Zakona o zaštiti okoliša („Narodne novine", broj 118/18), a u vezi s člankom 130. Zakona o općem upravnom postupku („Narodne novine", broj 47/09 i 110//21), rješavajući povodom zahtjeva ovlaštenika EKO-INVEST d.o.o., Draškovićeva 50, Zagreb, OIB 71819246783, radi utvrđivanja promjena u popisu zaposlenika ovlaštenika, donosi:

R J E Š E N J E

I. Ovlašteniku EKO-INVEST d.o.o., Draškovićeva 50, Zagreb, daje se suglasnost za obavljanje stručnih poslova zaštite okoliša:

1. Izrada studija o značajnom utjecaju strategije, plana ili programa na okoliš (u daljnjem tekstu: strateška studija) uključujući i dokumentaciju potrebnu za ocjenu o potrebi strateške procjene te dokumentaciju za određivanje sadržaja strateške studije.
2. Izrada studija o utjecaju zahvata na okoliš, uključujući i dokumentaciju za provedbu postupka ocjene o potrebi procjene utjecaja zahvata na okoliš te dokumentacije za određivanje sadržaja studije o utjecaju na okoliš.
3. Izrada dokumentacije vezano za postupak izdavanja okolišne dozvole uključujući izradu Temeljnog izvješća.
4. Izrada programa zaštite okoliša.
5. Izrada izvješća o stanju okoliša.
6. Izrada izvješća o sigurnosti.
7. Izrada elaborata o zaštiti okoliša koji se odnose na zahvate za koje nije propisana obveza procjene utjecaja na okoliš.
8. Izrada sanacijskih elaborata, programa i sanacijskih izvješća.

1

9. Izrada projekcija emisija, izvješća o provedbi politike i mjera smanjenja emisija i nacionalnog izvješća o promjeni klime.

10. Izradu i/ili verifikaciju posebnih elaborata, proračuna i projekcija za potrebe sastavnica okoliša.

11. Izrada elaborata o usklađenosti proizvoda s mjerilima u postupku ishođenja znaka zaštite okoliša "Prijatelj okoliša"i znaka EU Ecolabel.

12. Izrada elaborata o utvrđivanju mjerila za određenu skupinu proizvoda za dodjelu znaka okoliša „Prijatelj okoliša".

II. Suglasnost iz točke I. ove izreke prestaje važiti u roku od godine dana od dana stupanja na snagu propisa iz članka 40. stavka 11. Zakona o zaštiti okoliša.

III. Ovo rješenje upisuje se u očevidnik izdanih suglasnosti za obavljanje stručnih poslova zaštite okoliša koje vodi Ministarstvo zaštite okoliša i zelene infrastrukture.

IV. Ukida se rješenje Ministarstva (KLASA: UP/I-351-02/23-08/17; URBROJ: 517-05-1-1-23-2 od 27. ožujka 2023. godine).

V. Uz ovo rješenje prileži Popis zaposlenika ovlaštenika i sastavni je dio ovoga rješenja.

Obrazloženje

Ovlaštenik EKO-INVEST d.o.o., Draškovićeva 50, iz Zagreba (u daljnjem tekstu: ovlaštenik), podnio je 7. studenoga 2023. zahtjev za izmjenom podataka o zaposlenim stručnjacima navedenim u Rješenju (KLASA: UP/I-351-02/123-08/17; URBROJ: 517-05-1-1-23-2 od 27. ožujka 2023. godine) te je tražio da se Martina Cvitković, mag.geogr. uvrsti kao voditeljica stručnih poslova za točke 1., 2., 3., 4., 5., 7., 9.,10.,11., 12. dok je za Anitu Kulušić, mag.geol., Margaretu Androić, mag.ing.prosp.arch. i Danijelu Đaković, mag.ing.silv. tražio da se uvrste kao zaposleni stručnjaci za točke 1., 2., 3., 4., 5., 6., 7., 8., 9.,10., 11. i 12.

Dopunom zahtjeva od 27. ožujka 2024. godine ovlaštenik je obavijestio da Danijela Đaković, mag.ing.silv. više nije zaposlenica ovlaštenika.

Dopunom zahtjeva od 26. kolovoza 2024. godine ovlaštenik je je obavijestio da Margareta Androić, mag.ing.prosp.arch. više nije zaposlenica ovlaštenika

U provedenom postupku Ministarstvo je izvršilo uvid u zahtjeve za promjenom podataka, podatke i dokumente dostavljene uz zahtjev, a osobito u popis stručnih podloga, diplome i potvrde Hrvatskog zavoda za mirovinsko osiguranje navedenih stručnjaka, službenu evidenciju Ministarstva te utvrdilo da je zahtjev djelomično utemeljen.

Marina Cvitković ne ispunjava uvjete za voditeljicu stručnih poslova za točku 2. Izrada studija o utjecaju zahvata na okoliš, uključujući i dokumentaciju za provedbu postupka ocjene o potrebi procjene utjecaja zahvata na okoliš te dokumentacije za određivanje sadržaja studije o utjecaju na okoliš.

Člancima 6., 7., 8., 10., 12., 13., 14. i 15. Pravilnika o uvjetima za izdavanje suglasnosti pravnim osobama za obavljanje stručnih poslova zaštite okoliša („Narodne novine", broj 57/10, u daljnjem tekstu Pravilnik) propisani su uvjeti za voditelja stručnih poslova i za stručnjake. Navedenim člancima propisano je da pravna osoba između ostalog mora imati najmanje jednog voditelja stručnih poslova i najmanje dva stručnjaka. Nadalje, člankom 30. stavkom 5. i 6.

Pravilnika propisano je koje dokaze je potrebno priložiti uz zahtjev za izdavanje tražene suglasnosti za obavljanje stručnih poslova zaštitite okoliša za predloženu voditeljicu stručnih poslova za svaku traženu točku stručnih poslova odnosno bilo je potrebno dostaviti tri reference/preslike naslovnih stranica odgovarajućih radova/dokumenata u čijoj je izradi sudjelovala, a iz kojih je razvidno svojstvo u kojem je sudjelovala. Ovlaštenik je dostavio samo dva dokumenta koji se odnosi na točku 2. za izradu studija o utjecaju zahvata na okoliš, odnosno dostavio je samo 2 preslike za studije utjecaja na okoliš.

Slijedom navedenoga, utvrđeno je kao u točkama od I. do V. izreke ovoga rješenja.

UPUTA O PRAVNOM LIJEKU:
Protiv ovog rješenja može se pokrenuti upravni spor. Upravni spor pokreće se tužbom Upravnom sudu u Zagrebu, Avenija Dubrovnik 6, Zagreb, u roku 30 dana od dana dostave ovog rješenja. Tužba se predaje navedenom upravnom sudu neposredno u pisanom obliku, usmeno na zapisnik ili se šalje poštom, odnosno dostavlja elektronički.

VIŠA SAVJETNICA SPECIJALIST
Milica Bijelić

REPUBLIKA HRVATSKA 3 ZAGREB MINISTARSTVO ZAŠTITE OKOLIŠA I ZELENE TRANZICIJE

U prilogu: Popis zaposlenika kao u točki V. izreke rješenja.

DOSTAVITI:
1. EKO-INVEST d.o.o., Draškovićeva 50, Zagreb (**R!, s povratnicom!**)
2. Državni inspektorat, Inspekcija zaštite okoliša, Šubićeva 29, Zagreb
3. Očevidnik, ovdje

POPIS zaposlenika ovlaštenika EKO-INVEST d.o.o., Draškovićeva 50, Zagreb, za obavljanje stručnih poslova zaštite okoliša sukladno rješenju KLASA: UP/I-351-02/23-08/17; URBROJ: 517-05-1-1-24-6 od 18. rujna 2024.		
STRUČNI POSLOVI ZAŠTITE OKOLIŠA PREMA ČLANKU 40. STAVKU 2. ZAKONA	*VODITELJI STRUČNIH POSLOVA*	*STRUČNJAK*
1. Izrada studija o značajnom utjecaju strategije, plana ili programa na okoliš (strateška studija) uključujući i dokumentaciju potrebnu za ocjenu o potrebi strateške procjene te dokumentaciju za određivanje sadržaja strateške studije	dr.sc. Nenad Mikulić, dipl.ing.kem.teh. i dipl.ing.grad. Vesna Marčec Popović, prof.biol. i kem. Martina Cvitković, mag.geogr.	Anita Kulušić, mag.geol.
2. Izrada studija o utjecaju zahvata na okoliš, uključujući i dokumentaciju za provedbu postupka ocjene o potrebi procjene utjecaja zahvata na okoliš te dokumentacije za određivanje sadržaja studije o utjecaju na okoliš	dr.sc. Nenad Mikulić, dipl.ing.kem.teh. i dipl.ing.grad. Vesna Marčec Popović, prof.biol. i kem.	Anita Kulušić, mag.geol. Martina Cvitković, mag.geogr.
3. Izrada dokumentacije vezano za postupak izdavanja okolišne dozvole uključujući izradu Temeljnog izvješća	dr.sc. Nenad Mikulić, dipl.ing.kem.teh. i dipl.ing.grad. Vesna Marčec Popović, prof.biol. i kem.	Anita Kulušić, mag.geol. Martina Cvitković, mag.geogr.
4. Izrada programa zaštite okoliša	dr.sc. Nenad Mikulić, dipl.ing.kem.teh. i dipl.ing.grad. Vesna Marčec Popović, prof.biol. i kem. Martina Cvitković, mag.geogr.	Anita Kulušić, mag.geol.
5. Izrada izvješća o stanju okoliša	dr.sc. Nenad Mikulić, dipl.ing.kem.teh. i dipl.ing.grad. Vesna Marčec Popović, prof.biol. i kem. Martina Cvitković, mag.geogr.	Anita Kulušić, mag.geol.
6. Izrada izvješća o sigurnosti	dr.sc. Nenad Mikulić, dipl.ing.kem.teh. i dipl.ing.grad. Vesna Marčec Popović, prof.biol. i kem.	Anita Kulušić, mag.geol. Martina Cvitković, mag.geogr.
7. Izrada elaborata o zaštiti okoliša koji se odnose na zahvate za koje nije propisana obveza procjene utjecaja na okoliš	dr.sc. Nenad Mikulić, dipl.ing.kem.teh. i dipl.ing.grad. Vesna Marčec Popović, prof.biol. i kem. Martina Cvitković, mag.geogr.	Anita Kulušić, mag.geol.
8. Izrada sanacijskih elaborata, programa i sanacijskih izvješća	dr.sc. Nenad Mikulić, dipl.ing.kem.teh. i dipl.ing.grad. Vesna Marčec Popović, prof.biol. i kem.	Anita Kulušić, mag.geol. Martina Cvitković, mag.geogr.
9. Izrada projekcija emisija, izvješća o provedbi politike i mjerenja smanjenja emisija i nacionalnog izvješća o promjeni klime	dr.sc. Nenad Mikulić, dipl.ing.kem.teh. i dipl.ing.grad. Vesna Marčec Popović, prof.biol. i kem. Martina Cvitković, mag.geogr.	Anita Kulušić, mag.geol.
10. Izradu i /ili verifikaciju posebnih elaborata, proračuna, i projekcija z apotrebe sastavnica okoliša	dr.sc. Nenad Mikulić, dipl.ing.kem.teh. i dipl.ing.grad. Vesna Marčec Popović, prof.biol. i kem. Martina Cvitković, mag.geogr.	Anita Kulušić, mag.geol.

11. Izrada elaborata o usklađenosti proizvoda s mjerilima u postupku ishođenja znaka zaštite okoliša "Prijatelj okoliša" i znaka EU Ecolabel	dr.sc. Nenad Mikulić, dipl.ing.kem.teh. i dipl.ing.građ. Vesna Marčec Popović, prof.biol. i kem. Martina Cvitković, mag.geogr.	Anita Kulušić, mag.geol.
12. Izrada elaborata o utvrđivanju mjerila za određenu skupinu proizvoda za dodjelu znaka zaštite okoliša Prijatelj okoliša.	dr.sc. Nenad Mikulić, dipl.ing.kem.teh. i dipl.ing.građ. Vesna Marčec Popović, prof.biol. i kem. Martina Cvitković, mag.geogr.	Anita Kulušić, mag.geol.

Prilog 5.

Prilog 5. Ovjereni izvodi iz prostorno-planske dokumentacije od strane Javne ustanove, Zavod za prostorno uređenje Šibensko-kninske županije

JAVNA USTANOVA
ZAVOD ZA PROSTORNO UREĐENJE ŠIBENSKO-KNINSKE ŽUPANIJE

V. Nazora 1/IV, 22000 Šibenik
tel: 022/217-255, fax: 022/217-256
e-mail: zavod-za-prostorno-uredjenje@si.t-com.hr
KLASA: 350-02/24-01/9
URBROJ: 2182-53-24-2
Šibenik, 26. studenoga 2024. godine

EKO INVEST d.o.o.
Draškovićeva 50
10 000 Zagreb

PREDMET: Ovjereni izvaci iz prostornih planova za luke u Vodicama
- dostavlja se

Poštovani!

Sukladno vašem zahtjevu od 25. rujna 2024. dostavljamo vam ovjerene grafičke izvatke iz dokumentacije Zavoda za

a) luku otvorenu za javni promet u naselju Vodice (Grad Vodice)
b) luku otvorenu za javni promet u naselju Srima (Grad Vodice)

Referentni prostorni planovi, kako ste i naveli u vašem dopisu, su: Prostorni plan Šibensko-kninske županije, Prostorni plan uređenja Grada Vodica i Urbanistički plan uređenja naselja Vodice i Srima.

Odredbe za provođenje su objavljene u službenim glasilima Šibensko-kninske županije i Grada Vodica.

RAVNATELJ:
Damir Lučev, dipl. ing. arh.

JAVNA USTANOVA ZAVOD ZA PROSTORNO UREĐENJE ŠIBENSKO-KNINSKE ŽUPANIJE ŠIBENIK

Dostaviti:
1. Naslovu
2. Šibensko-kninska županija, Upravni odjel za zaštitu okoliša, prostorno uređenje, gradnju i komunalne poslove
3. Pismohrana, ovdje

Županija:
ŠIBENSKO-KNINSKA ŽUPANIJA

Naziv prostornog plana:
IZMJENE I DOPUNE (VI) PROSTORNOG PLANA ŽUPANIJE

Naziv kartografskog prikaza:
KORIŠTENJE I NAMJENA PROSTORA

Broj kartografskog prikaza:	Mjerilo kartografskog prikaza:
1.0.	1 : 100.000

Odluka predstavničkog tijela o izradi Plana:	Odluka predstavničkog tijela o donošenju Pl
Službeni vjesnik Šibensko - kninske županije broj 8/14 i 13/14	Službeni vjesnik Šibensko - k županije broj 4/17

Javna rasprava (datum objave):	Javni uvid održan:
Slobodna Dalmacija, 1.8.2016. www.sibensko-kninska-zupanija.hr, www.mgipu.hr	9.8.2016 - 7.9.2016.

Suglasnost Ministarstva graditeljstva i prostornog uređenja na Plan prema članku 108., Zakona o prostornom uređenju (NN 153/13):	Izmjene i dopune (VI) Prostornog plana Šibensko-k županije usvojene su na 24. sjednici Županijske sk
Klasa: 350-02/17-04/1, Urbroj: 531-05-17-6 Datum: 21.3.2017.	Klasa: 350-02/17-01/21, Urbroj: 2182/1-01-17- Datum: 22.3.2017.

Pečat tijela odgovornog za provođenje javne rasprave:	Odgovorna osoba:
M.P.	dr.sc. Sanja Slavica Matešić ime, prezime i potpis

Pravna osoba koja je izradila Plan:
JAVNA USTANOVA ZAVOD ZA PROSTORNO UREĐENJE ŠIBENSKO-KNINSKE ŽUP
Vladimira Nazora 1, 22000 Šibenik

Pečat pravne osobe koja je izradila Plan:	Odgovorna osoba:
M.P.	Damir Lučev, ovl.arh.urb ime, prezime i potpis

Koordinatori Plana:
Damir Lučev, ovl.arh.urb. i Ljiljana Doležal, ovl.arh.urb.

Stručni tim u izradi Plana:

JU Zavod za prostorno uređenje ŠKŽ:
Damir Lučev, ovl.arh.urb. - odgovorni voditelj
Marko Čule, dipl.ing.građ.
Irena Terzanović, dipl.ing.arh.
Željko Šain, ovl.arh.urb.
Sanja Kljajić, građ.teh.
Hana Crvelin, upr.ref.

Suradnici:
Diana Dulibić, dipl.iur.
dr.sc. Živana Lambaša E

URBING d.o.o., Zagreb:
Ljiljana Doležal, ovl.arh.urb.
Darko Martinec, ovl.arh.urb.
Maja Martinec Čunčić, mag.ing.arch.
Frane Dumandžić, mag.ing.arch.

Pečat predstavničkog tijela:	Predsjednik Županijske skupštine:
M.P.	Nediljko Dujić ime, prezime i potpis

Istovjetnost ovog prostornog plana s izvornikom ovjerava:	Pečat nadležnog tijela:
ime, prezime i potpis	M.P.

ŠIBENSKO-KNINSKA ŽUPANIJA

IZMJENE I DOPUNE (VI) PROSTORNOG PLANA ŽUPANIJE

1.0. KORIŠTENJE I NAMJENA PROSTORA

TUMAČ ZNAKOVLJA:

GRANICE
- DRŽAVNA GRANICA
- ŽUPANIJSKA GRANICA
- OPĆINSKA/GRADSKA GRANICA
- GRANICA NASELJA
- GRANICA PROSTORA OGRANIČENJA U ZOP-U KOPNENI DIO

PROSTORI / POVRŠINE ZA RAZVOJ I UREĐENJE
- NASELJA
- PODRUČJA ZA SMJEŠTAJ NOVIH TURISTIČKIH KAPACITETA
- UGOSTITELJSKO-TURISTIČKE ZONE U NASELJU
- GOSPODARSKA NAMJENA (RADNE I GOSPODARSKE ZONE)
  - G PURIFIKACIJSKI CENTAR
- UGOSTITELJSKO-TURISTIČKA NAMJENA
  - T MANJA UGOSTITELJSKO-TURISTIČKA ZONA
  - T SADRŽAJI VEZANI UZ ULAZ U ZAŠTIĆENA PODRUČJA (NP, PP, ZK)
- REKREACIJA
- R ŠPORT I REKREACIJA
- Rg GOLF IGRALIŠTE BEZ SMJEŠTAJNIH KAPACITETA
- Rg GOLF IGRALIŠTE SA SMJEŠTAJNIM KAPACITETIMA
- N POSEBNA NAMJENA
- H POVRŠINE UZGAJALIŠTA -AKVAKULTURA
- E LOKACIJE EKSPLOATACIJE MINERALNE SIROVINE
- E LOKACIJE PODOBNE ZA EKSPLOATACIJU MINERALNE SIROVINE
- PODRUČJE VJETROELEKTRANE
- OSOBITO VRIJEDNO OBRADIVO POLJOPRIVREDNO TLO
- VRIJEDNO OBRADIVO POLJOPRIVREDNO TLO
- OSTALO OBRADIVO POLJOPRIVREDNO TLO
- ZAŠTITNA ŠUMA
- ŠUMA POSEBNE NAMJENE
- OSTALO POLJOPRIVREDNO TLO I ŠUMSKO ZEMLJIŠTE
- VODNE POVRŠINE

SUSTAV ZBRINJAVANJA OTPADA
- DC CENTAR ZA GOSPODARENJE OTPADOM
- OT TRANSFER STANICA
- OG OBRADA I ODLAGANJE GRAĐEVNOG OTPADA (T-TRAJNO ODLAGANJE, P-PRIVREMENO ODLAGANJE)

CESTOVNI PROMET
- AUTOCESTA ZG-ST
- DRŽAVNA BRZA CESTA- PLANIRANO
- DRŽAVNA CESTA
- DRŽAVNA CESTA- PLANIRANO
- DRŽAVNA CESTA- U ISTRAŽIVANJU
- ŽUPANIJSKA CESTA
- ŽUPANIJSKA CESTA- PLANIRANO
- ŽUPANIJSKA CESTA- U ISTRAŽIVANJU
- OSTALE CESTE OD ZNAČAJA ZA ŽUPANIJU
- RASKRIŽJE CESTA U DVIJE RAZINE
- KORIDOR U ISTRAŽIVANJU
- PRIJELAZ ZA ŽIVOTINJE

ŽELJEZNIČKI PROMET
- ŽELJEZNIČKA PRUGA ZA MEĐUNARODNI PROMET
- ŽELJEZNIČKA PRUGA ZA REGIONALNI PROMET
- ŽELJEZNIČKA PRUGA ZA LOKALNI PROMET
- INDUSTRIJSKI KOLOSJEK
- INDUSTRIJSKI KOLOSJEK- PLANIRANO
- KOREKCIJA/IZMJEŠTANJE TRASE

PLANIRANE NOVE PRUGE VELIKOG KAPACITETA I VELIKIH BRZINA
- PRUGA GRAČAC- OKLAJ- ŠIBENIK - KORIDOR U ISTRAŽIVANJU
- MOGUĆI PRAVCI I ALTERNATIVNA RJEŠENJA - JADRANSKA PRUGA

POMORSKI PROMET
- MORSKE LUKE ZA JAVNI PROMET MEĐUNARODNOG ZNAČAJA
- MORSKE LUKE ZA JAVNI PROMET ŽUPANIJSKOG ZNAČAJA
- MORSKE LUKE ZA JAVNI PROMET LOKALNOG ZNAČAJA
- SIDRIŠTE LUKE DRŽAVNOG ZNAČAJA
- LUKA NAUTIČKOG TURIZMA
- RIBARSKA LUKA
- BRODOGRADILIŠTE
- SPORTSKA LUKA
- SIDRIŠTE
- PLOVNI PUT- MEĐUNARODNI ZNAČAJ
- PLOVNI PUT- ŽUPANIJSKI ZNAČAJ

ZRAČNI PROMET
- AERODROM
- HELIDROM

GRANIČNI PRIJELAZI
- S GRANIČNI PRIJELAZ - S - SEZONSKI
- STALNI CESTOVNI PRIJELAZ
- ZRAČNI PRIJELAZ

OSTALO
- ROBNO TRANSPORTNO SREDIŠTE - LOKACIJA U ISTRAŽIVANJU

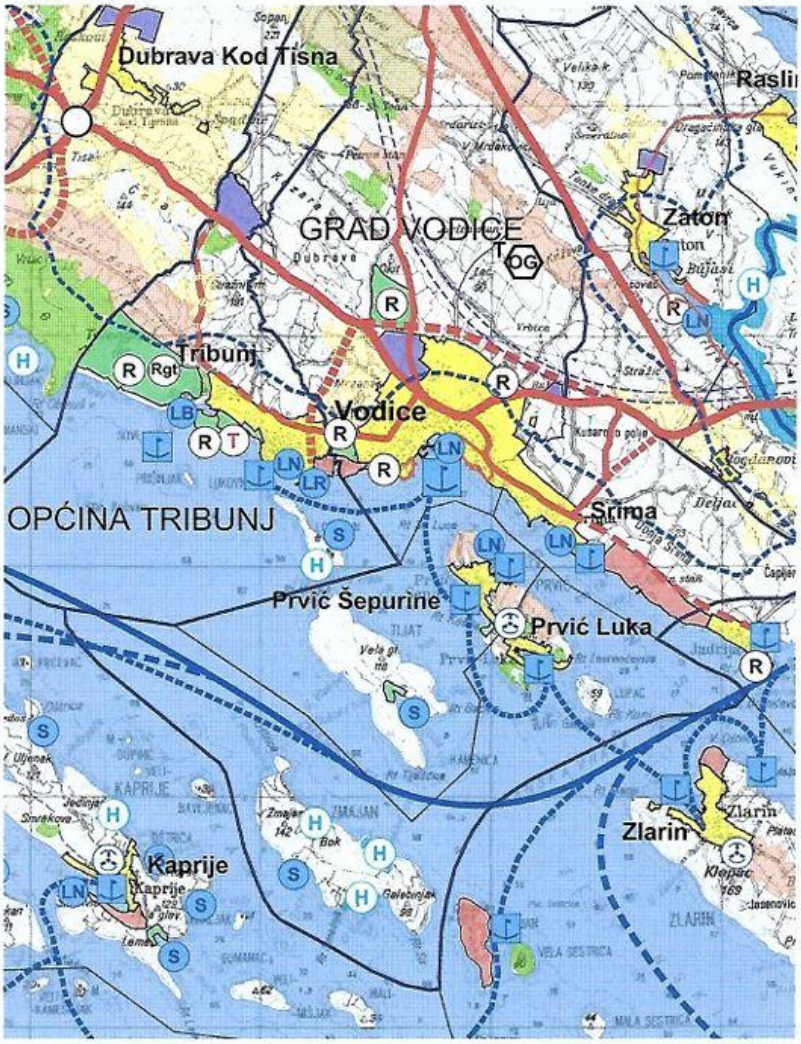
Dubrava Kod Tisna
GRAD VODICE
Zaton
Tribunj
Vodice
OPĆINA TRIBUNJ
Šrima
Prvić Šepurine
Prvić Luka
Zlarin
Kaprije

Županija:
ŠIBENSKO-KNINSKA ŽUPANIJA

Naziv prostornog plana:
IZMJENE I DOPUNE (VI) PROSTORNOG PLANA ŽUPANIJE

Naziv kartografskog prikaza:
UVJETI KORIŠTENJA, UREĐENJA I ZAŠTITE PROSTO

Broj kartografskog prikaza:	Mjerilo kartografskog prikaza:
3.0.	**1 : 100.000**

Odluka predstavničkog tijela o izradi Plana:	Odluka predstavničkog tijela o donošenju Plan
Službeni vjesnik Šibensko - kninske županije broj 8/14 i 13/14	Službeni vjesnik Šibensko - kn županije broj 4/17

Javna rasprava (datum objave):	Javni uvid održan:
Slobodna Dalmacija, 1.8.2016. www.sibensko-kninska-zupanija.hr, www.mgipu.hr	9.8.2016 - 7.9.2016.

Suglasnost Ministarstva graditeljstva i prostornog uređenja na Plan prema članku 108., Zakona o prostornom uređenju (NN 153/13):	Izmjene i dopune (VI) Prostornog plana Šibensko-kni županije usvojene su na 24. sjednici Županijske skup
Klasa: 350-02/17-04/1, Urbroj: 531-05-17-6 Datum: 21.3.2017.	Klasa: 350-02/17-01/21, Urbroj: 2182/1-01-17-1 Datum: 22.3.2017.

Pečat tijela odgovornog za provođenje javne rasprave:	Odgovorna osoba:
M.P.	dr.sc. Sanja Slavica Matešić ime, prezime i potpis

Pravna osoba koja je izradila Plan:
JAVNA USTANOVA ZAVOD ZA PROSTORNO UREĐENJE ŠIBENSKO-KNINSKE ŽUPA
Vladimira Nazora 1, 22000 Šibenik

Pečat pravne osobe koja je izradila Plan:	Odgovorna osoba:
M.P.	Damir Lučev, ovl.arh.urb ime, prezime i potpis

Koordinatori Plana:
Damir Lučev, ovl.arh.urb. i Ljiljana Doležal, ovl.arh.urb.

Stručni tim u izradi Plana:

JU Zavod za prostorno uređenje ŠKŽ:
Damir Lučev, ovl.arh.urb. - odgovorni voditelj
Marko Čule, dipl.ing.građ.
Irena Terzanović, dipl.ing.arh.
Željko Šain, ovl.arh.urb.
Sanja Kljajić, građ.teh.
Hana Crvelin, upr.ref.

Suradnici:
Diana Dulibić, dipl.iur.
dr.sc. Živana Lambaša E

URBING d.o.o., Zagreb:
Ljiljana Doležal, ovl.arh.urb.
Darko Martinec, ovl.arh.urb.
Maja Martinec Cunčić, mag.ing.arch.
Frane Dumandžić, mag.ing.arch.

Pečat predstavničkog tijela:	Predsjednik Županijske skupštine:
M.P.	Nedjeljko Dujić ime, prezime i potpis

Istovjetnost ovog prostornog plana s izvornikom ovjerava:	Pečat nadležnog tijela:
ime, prezime i potpis	M.P.

ŠIBENSKO-KNINSKA ŽUPANIJA

IZMJENE I DOPUNE (VI) PROSTORNOG PLANA ŽUPANIJE

3.0.

UVJETI KORIŠTENJA, UREĐENJA I ZAŠTITE PROSTORA

TUMAČ ZNAKOVLJA:

GRANICE

- DRŽAVNA GRANICA
- ŽUPANIJSKA GRANICA
- OPĆINSKA/GRADSKA GRANICA
- GRANICA NASELJA

UVJETI KORIŠTENJA

PODRUČJA POSEBNIH UVJETA KORIŠTENJA

PRIRODNA BAŠTINA

ZAŠTIĆENO / PLANIRANO

- NP — NACIONALNI PARK
- PP / PP — PARK PRIRODE
- SR — STROGI REZERVAT
- PR — POSEBNI REZERVAT (GM-GEOMORFOLOŠKI, S-STANIŠNI, O-ORNITOLOŠKI, SV-ŠUMSKE VEGETACIJE)
- PŠ — PARK ŠUMA
- ZK / ZK — ZNAČAJNI KRAJOBRAZ
- SP / SP — SPOMENIK PRIRODE

KULTURNA DOBRA

- MEĐUNARODNI ZNAČAJ SVJETSKA BAŠTINA (UNESCO)
- VEĆA URBANA CJELINA (Šibenik/Drniš/Knin)
- URBANA CJELINA
- URBANO- RURALNA CJELINA
- RURALNA CJELINA
- CIVILNA GRAĐEVINA
- VIŠE GRAĐEVINA
- SAKRALNA GRAĐEVINA — VIŠE GRAĐEVINA
- MEMORIJALNO PODRUČJE
- SPOMEN OBJEKT
- ETNOLOŠKI OBJEKT
- ARHEOLOŠKI LOKALITET KOPNENI — VIŠE LOKALITETA
- ARHEOLOŠKI LOKALITET PODMORSKI
- ARHEOLOŠKA ZONA
- ARHEOLOŠKO PODRUČJE

PODRUČJA EKOLOŠKE MREŽE

- PODRUČJA OČUVANJA ZNAČAJNA ZA PTICE
- PODRUČJA OČUVANJA ZNAČAJNA ZA VRSTE I STANIŠNE TIPOVE
- LOKACIJE ZNAČAJNE ZA VRSTE I STANIŠNE TIPOVE

PODRUČJA POSEBNIH OGRANIČENJA U KORIŠTENJU

- EI — ZONE MOGUĆEG SMJEŠTAJA ISTRAŽNIH PROSTORA/EKSPLOATACIJSKIH POLJA MINERALNIH SIROVINA
- Ep - ZA ISKORIŠTAVANJE PELOIDA

PODRUČJA PRIMJENE POSEBNIH MJERA

- Es — SANACIJA EKSPLOATACIJSKOG POLJA

ZAŠTIĆENO OBALNO PODRUČJE (ZOP)

- GRANICA PROSTORA OGRANIČENJA U ZAŠTIĆENOM OBALNOM PODRUČJU MORA (ZOP)

VJETROELEKTRANE

- POTENCIJALNA LOKACIJA VJETROELEKTRANE ZA DALJNJA ISTRAŽIVANJA
- PODRUČJE ISTRAŽIVANJA MOGUĆEG SMJEŠTAJA SOLARNIH ELEKTRANA

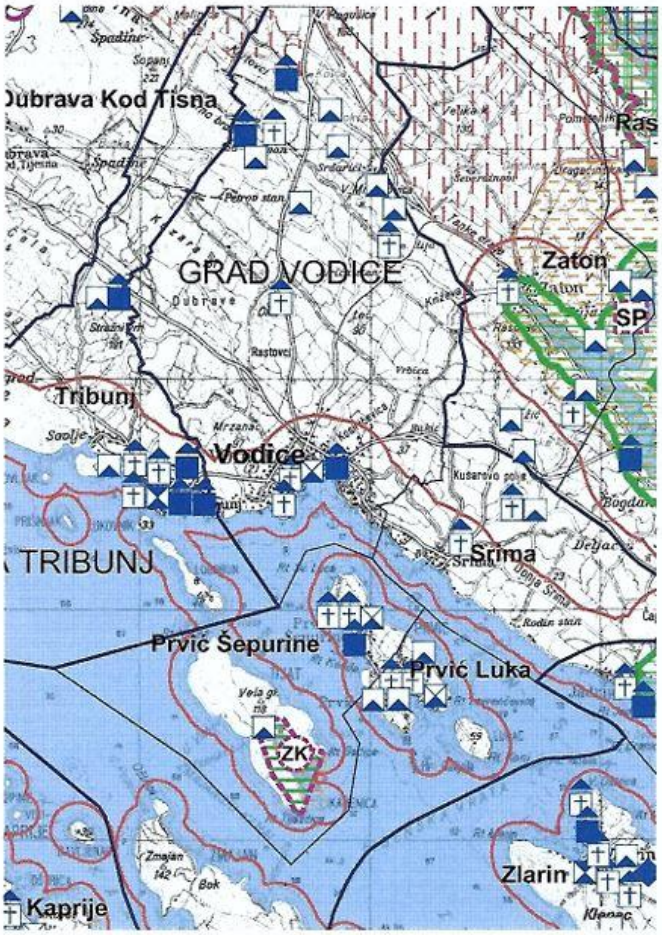
Dubrava Kod Tisna
GRAD VODICE
Zaton
SP
Tribunj
Vodice
TRIBUNJ
Srima
Prvić Šepurine
Prvić Luka
ZK
Zlarin
Kaprije

geoprojekt
Dioničko društvo za geodetske poslove, građevinsko projektiranje i nadzor
Sukoišanska 43, 21000 Split, Hrvatska
Fax: 021 277 144
OIB: 25623466485
E-mail: geoprojekt@geoprojekt.hr
Web: www.geoprojekt.hr
BIC: HPBZHR2X
IBAN 1: HR7425030071148000183
IBAN 2: HR5323900011100329960

Županija šibensko - kninska	**Grad Vodice**
Naziv prostornog plana:	V. Izmjene i dopune Prostornog plana uređenja Grada Vodica
Naziv kartografskog prikaza:	Korištenje i namjena površina
Broj kartografskog prikaza: 1.	**Mjerilo kartografskog prikaza:** 1:25 000
Odluka o izradi plana: "Službeni glasnik Grada Vodica", br. 1/19, 3/23	**Odluka predstavničkog tijela o donošenju plana:** "Službeni glasnik Grada Vodica", br. 6/24
Javna rasprava (datum objave): "Slobodna Dalmacija" 30.12.2020.; mrežne stranice Ministarstva i mrežne stranice Grada Vodica 31.12.2020.	**Javni uvid održan:** od 15.01. do 22.01. 2021. godine
Ponovna javna rasprava (datum objave): "Slobodna Dalmacija" 01.07.2023.; mrežne stranice Ministarstva i mrežne stranice Grada Vodica 04.07.2023.	**Ponovni javni uvid održan:** od 05.07. do 05.08. 2023. godine
Pečat tijela odgovornog za provođenje javne rasprave:	**Odgovorna osoba za provođenje javne rasprave:** Tina Bosotin, dipl.iur. *Pročelnica Upravnog odjela za gospodarstvo, imovinu i prostorno planiranje*

Suglasnost na plan prema članku 108. Zakona o prostornom uređenju ***(NN 153/13, 65/17, 114/18, 39/19, 98/19, 67/23)***
klasa: 350-02/22-14/15
ur. broj: 531-08-1-2-24-8 Zagreb, 29.04.2024.

Pravna osoba koja je izradila plan:	Geoprojekt d.d.
Pečat pravne osobe koja je izradila plan: "GEOPROJEKT" dioničko društvo za geodetske poslove, građevinsko projektiranje i nadzor, SPLIT Sukoišanska 43 3	**Odgovorna osoba:** Mirko Smiljanić, mag.oec., univ.spec.oec.
Odgovorne voditeljice plana: Ivana Bojić, dipl. ing. arh. Gorana Barbarić, mag. ing. arch.	IVANA BOJIĆ dipl. ing. arh. OVLAŠTENA ARHITEKTICA URBANISTICA A-U 500 / GORANA BARBARIĆ mag. ing. arch. OVLAŠTENA ARHITEKTICA URBANISTICA A-U 534
Stručni tim u izradi plana: 1. Ivana Bojić, dipl. ing. arh. 2. Gorana Barbarić, mag. ing. arch. 3. Emanuela Tomelić, mag.ing.arch. et urb.	4. Marin Franchini, mag. ing. aedif. 5. Iva Nenadić, mag. ing. aedif. 6. Vedrana Puzmanić, dipl. ing. građ. 7. Sonja Punje, dipl.ing.el.
Pečat predstavničkog tijela:	**Predsjednik predstavničkog tijela:** Marko Maćukat
Istovjetnost ovog prostornog plana s izvornikom ovjerava:	**Pečat nadležnog tijela:**

LEGENDA:

GRANICA OBUHVATA

GRANICA NASELJA

PROSTOR OGRANIČENJA U ZAŠTIĆENOM OBALNOM PODRUČJU MORA

POSTOJEĆA OBALNA CRTA

1.1. POVRŠINE ZA RAZVOJ I UREĐENJE

1.1.1. RAZVOJ I UREĐENJE POVRŠINA NASELJA

GRAĐEVINSKO PODRUČJE NASELJA

UGOSTITELJSKO TURISTIČKA NAMJENA (T1-hotel, T3-kamp)

1.1.2. RAZVOJ I UREĐENJE POVRŠINA IZVAN NASELJA

IZDVOJENO GRAĐEVINSKO PODRUČJE IZVAN NASELJA

GOSPODARSKA NAMJENA

- PROIZVODNA NAMJENA

- POVRŠINE UZGAJALIŠTA - MARIKULTURA

- POSLOVNA NAMJENA (K3 - komunalno-servisna, K3-1 - benzinska postaja)

- UGOSTITELJSKO TURISTIČKA NAMJENA (T1-hotel, T4-ugostiteljsko-zabavni centar)

JAVNA I DRUŠTVENA NAMJENA DS - vjerska

ŠPORTSKO-REKREACIJSKA NAMJENA (ŠR - šport i rekreacija)

GROBLJE

OBRADA I ODLAGANJE GRAĐEVINSKOG OTPADA

ŠPORTSKO-REKREACIJSKA NAMJENA IZVAN GRAĐEVINSKOG PODRUČJA (ŠR4 - streljana, R - rekreacija, Rg - golf)

PLANINARSKI DOM

POLJOPRIVREDNO TLO ISKLJUČIVO OSNOVNE NAMJENE

- OSOBITO VRIJEDNO OBRADIVO TLO

- VRIJEDNO OBRADIVO TLO

- OSTALA OBRADIVA TLA

ŠUME ISKLJUČIVO OSNOVNE NAMJENE

- ZAŠTITNA ŠUMA

- ŠUMA POSEBNE NAMJENE

OSTALO POLJOPRIVREDNO TLO I ŠUMSKO ZEMLJIŠTE

VODNE POVRŠINE - MORE, VODOTOCI I BUJIĆE

1.2. PROMETNI SUSTAV

1.2.1. CESTOVNI PROMET

AUTOCESTA

OSTALE DRŽAVNE CESTE

ŽUPANIJSKA CESTA

LOKALNA CESTA

OSTALE CESTE KOJE NISU JAVNE

POLJSKI I ŠUMSKI PUTEVI

DUŽOBALNA ŠETNICA

MOGUĆA ILI ALTERNATIVNA TRASA DRŽAVNE/ŽUPANIJSKE CESTE

UREĐENJE (KOREKCIJA) KRITIČNE DIONICE TRASE CESTE

RASKRIŽJE CESTA U DVIJE RAZINE

VAŽNIJA PROMETNA GRAĐEVINA - MOST

OZNAKA (DIONICE) RAZVRSTANE JAVNE CESTE SUKLADNO POSEBNOM PROPISU

OZNAKA (DIONICE) RAZVRSTANE JAVNE CESTE ZA KOJU JE PLANIRANA PREKATEGORIZACIJA

BENZINSKA POSTAJA / PODRUČJE SMJEŠTAJA BENZINSKE POSTAJE

1.2.2. ŽELJEZNIČKI PROMET

PRUGA VELIKE PROPUSNE MOĆI - VELIKIH BRZINA (MOGUĆI KORIDOR)

1.2.3. POMORSKI PROMET

MORSKA LUKA OTVORENA ZA JAVNI PROMET ŽUPANIJSKOG ZNAČAJA

MORSKA LUKA OTVORENA ZA JAVNI PROMET LOKALNOG ZNAČAJA S KOMUNALNIM VEZOVIMA

MORSKA LUKA POSEBNE NAMJENE ZA DJELATNOSTI: (LN - nautički turizam)

SPORTSKA LUKA

SIDRIŠTE

MEĐUNARODNI PLOVNI PUT

UNUTARNJI PLOVNI PUT

1.2.4. ZRAČNI PROMET

HELIDROM

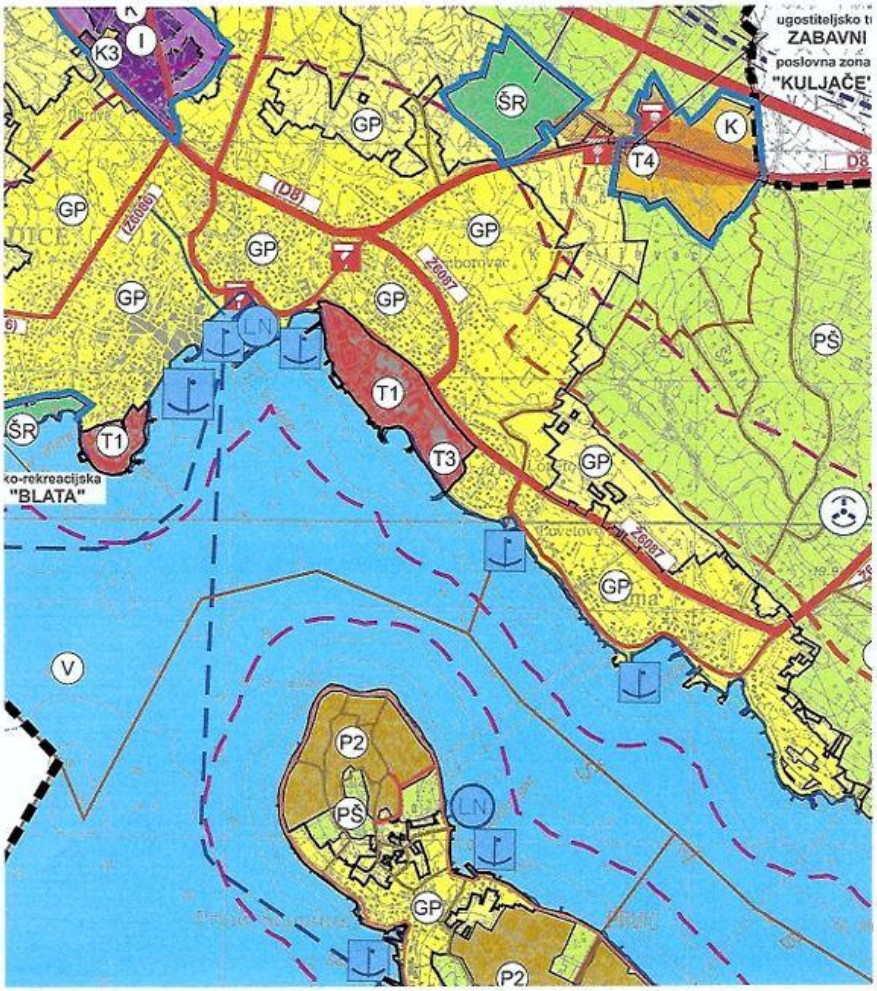
ugostiteljsko t
ZABAVNI
poslovna zona
"KULJAČE"
K3
I
ŠR
GP
K
T4
D8
(D8)
Z6086
Z6087
LN
PŠ
T1
T3
ko-rekreacijska
"BLATA"
V
P2

geoprojekt
Dioničko društvo za geodetske poslove, građevinsko projektiranje i nadzor
Sukošanska 43, 21000 Split, Hrvatska

Centrala: 021 277 110
Fax: 021 277 144
Ž.R. 2390001-1100329960
OIB: 25623465455
E-mail: geoprojekt@geoprojekt.hr
Web: www.geoprojekt.hr
BIC: HPBZHR2X
IBAN: HR5323900 01-1100329960

Županija šibensko - kninska	**Grad Vodice**
Naziv prostornog plana:	V. Izmjene i dopune Prostornog plana uređenja Grada Vodica
Naziv kartografskog prikaza:	Uvjeti korištenja
Broj kartografskog prikaza: 3.1	**Mjerilo kartografskog prikaza:** 1:25 000
Odluka o izradi plana: "Službeni glasnik Grada Vodica", br. 1/19, 3/23	**Odluka predstavničkog tijela o donošenju plana:** "Službeni glasnik Grada Vodica", br. 6/24
Javna rasprava (datum objave): "Slobodna Dalmacija" 30.12.2020.; mrežne stranice Ministarstva i mrežne stranice Grada Vodica 31.12.2020.	**Javni uvid održan:** od 15.01. do 22.01. 2021. godine
Ponovna javna rasprava (datum objave): "Slobodna Dalmacija" 01.07.2023.; mrežne stranice Ministarstva i mrežne stranice Grada Vodica 04.07.2023.	**Ponovni javni uvid održan:** od 05.07. do 05.08. 2023. godine
Pečat tijela odgovornog za provođenje javne rasprave:	**Odgovorna osoba za provođenje javne rasprave:** Tina Bosotin, dipl.iur. *Pročelnica Upravnog odjela za gospodarstvo, imovinu i prostorno planiranje*
Suglasnost na plan prema članku 108. Zakona o prostornom uređenju *(NN 153/13, 65/17, 114/18, 39/19, 98/19, 67/23)* klasa: 350-02/22-14/15 ur. broj: 531-08-1-2-24-8	Zagreb, 29.04.2024.
Pravna osoba koja je izradila plan:	Geoprojekt d.d.
Pečat pravne osobe koja je izradila plan:	**Odgovorna osoba:** Mirko Smiljanić, mag.oec., univ.spec.oec.
Odgovorne voditeljice plana: Ivana Bojić, dipl. ing. arh. Gorana Barbarić, mag. ing. arch.	IVANA BOJIĆ dipl.ing.arh. OVLAŠTENA ARHITEKTICA URBANISTICA A-U 500; GORANA BARBARIĆ mag.ing.arch. OVLAŠTENA ARHITEKTICA URBANISTICA A-U 534
Stručni tim u izradi plana: 1. Ivana Bojić, dipl. ing. arh. 2. Gorana Barbarić, mag. ing. arch. 3. Emanuela Tomelić, mag.ing.arch. et urb.	4. Marin Franchini, mag. ing. aedif. 5. Iva Nenadić, mag. ing. aedif. 6. Vedrana Kuzmanić, dipl. ing. građ. 7. Sofija Runje, dipl.ing.el.
Pečat predstavničkog tijela:	**Predsjednik predstavničkog tijela:** Marko Mačukat
Istovjetnost ovog prostornog plana s izvornikom ovjerava:	**Pečat nadležnog tijela:**

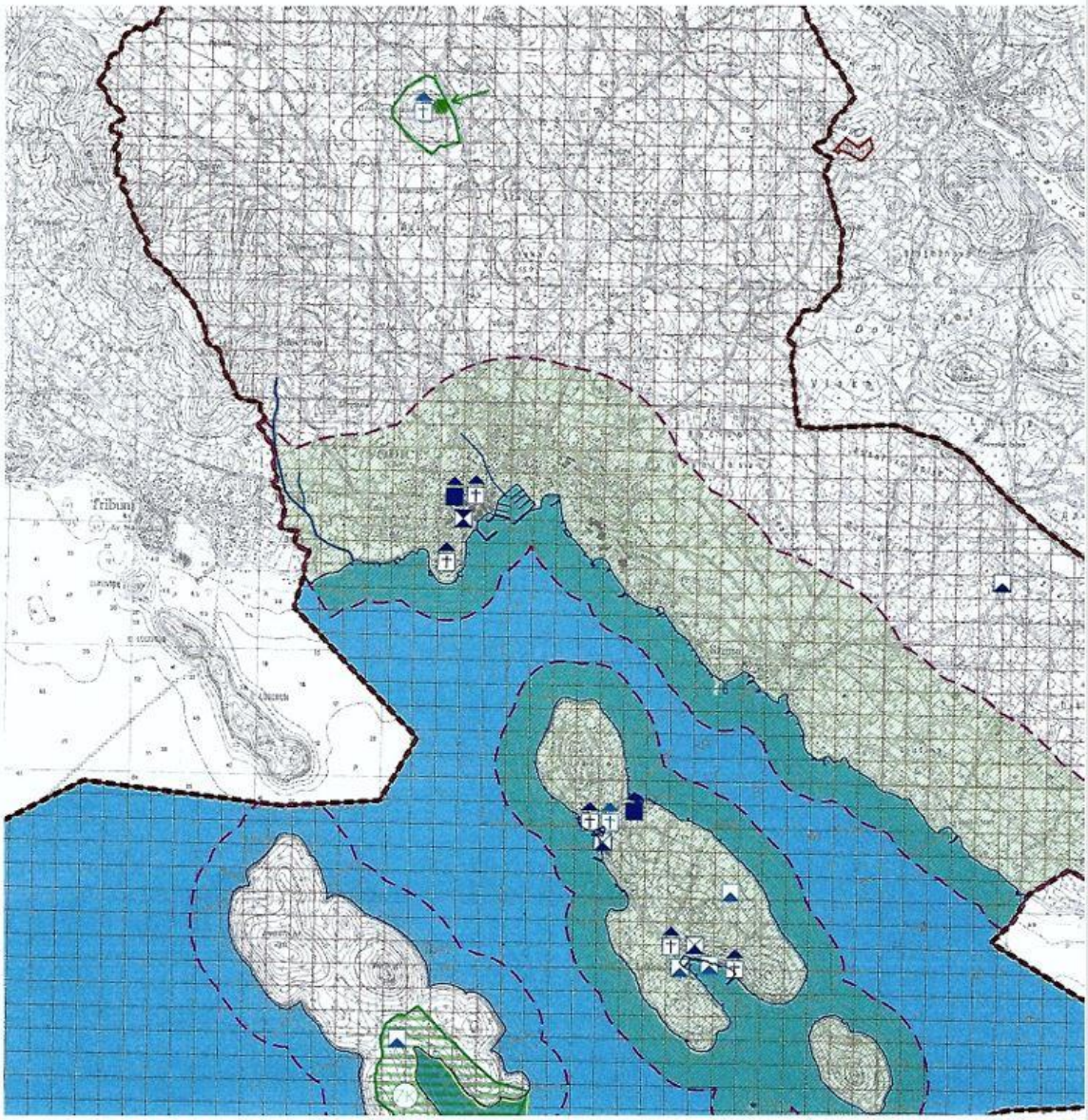
Tribuni

LEGENDA:

GRANICA OBUHVATA

POSTOJEĆA OBALNA CRTA

3.1. UVJETI KORIŠTENJA

3.1.1. PODRUČJA POSEBNIH UVJETA KORIŠTENJA

ZAŠTIĆENO / REGISTRIRANO | PREDLOŽENO / EVIDENTIRANO

PRIRODNA BAŠTINA

- POSEBNI REZERVAT (ornitološki)
- ZNAČAJNI KRAJOBRAZ

PODRUČJA EKOLOŠKE MREŽE RH (NATURA 2000 PODRUČJA)

POVS (PODRUČJA OČUVANJA ZNAČAJNA ZA VRSTE I STANIŠNE TIPOVE)

Šifra područja:	Naziv područja:
HR2001361	RAVNI KOTARI
HR3000091	UVALA TIJAŠNICA

POP (PODRUČJA OČUVANJA ZNAČAJNA ZA PTICE)

HR1000024	RAVNI KOTARI
HR1000026	KRKA I OKOLNI PLATO

KULTURNA BAŠTINA

- ARHEOLOŠKI POJEDINAČNI LOKALITET (kopneni)

ARHEOLOŠKO PODRUČJE

- POVIJESNA GRADITELJSKA CJELINA GRADSKOG NASELJA
- POVIJESNA GRADITELJSKA CJELINA GRADSKO-SEOSKOG NASELJA
- POVIJESNI SKLOP
- POVIJESNA CIVILNA GRAĐEVINA (G - gospodarska, P - prometna)
- POVIJESNA SAKRALNA GRAĐEVINA

3.1.2. PODRUČJA POSEBNIH OGRANIČENJA U KORIŠTENJU

KRAJOBRAZ

- TOČKE I ZONE ZNAČAJNE ZA PANORAMSKE VRIJEDNOSTI KRAJOBRAZA
- DIJELOVI PRIRODE POSEBNIH VRIJEDNOSTI I OBILJEŽJA (ZOP - zaštićeno obalno područje mora)

TLO

- PODRUČJE NAJVEĆEG INTEZITETA POTRESA (VII i viši stupanj MCS ljestvice)
- MINSKI SUMNJIVO PODRUČJE (prema podacima Hrvatskog centra za razminiranje iz studenog 2017.)

PLAN

VODE

- VODOZAŠTITNO PODRUČJE (I., II. i III. zona zaštite) (IZ - izvorište)
- ZAŠTITNI POJAS JAVNOG VODNOG DOBRA NA VODOTOCIMA I BUJICAMA

geoprojekt
Dioničko društvo za geodetske poslove, građevinsko projektiranje i nadzor
Sukošanska 43, 21000 Split, Hrvatska
Fax: 021 277 144
OIB: 25623466185
E-mail: geoprojekt@geoprojekt.hr
Web: www.geoprojekt.hr
BIC: HPBZHR2X
IBAN 1: HR7425000071148000183
IBAN 2: HR5323600011100329960

Županija šibensko - kninska	**Grad Vodice**
Naziv prostornog plana:	V. Izmjene i dopune Prostornog plana uređenja Grada Vodica
Naziv kartografskog prikaza:	Građevinska područja (naselje Srima)
Broj kartografskog prikaza: 4.4	**Mjerilo kartografskog prikaza:** 1:5 000
Odluka o izradi plana: "Službeni glasnik Grada Vodica", br. 1/19, 3/23	**Odluka predstavničkog tijela o donošenju plana:** "Službeni glasnik Grada Vodica", br. 6/24
Javna rasprava (datum objave): "Slobodna Dalmacija" 30.12.2020.; mrežne stranice Ministarstva i mrežne stranice Grada Vodica 31.12.2020.	**Javni uvid održan:** od 15.01. do 22.01. 2021. godine
Ponovna javna rasprava (datum objave): "Slobodna Dalmacija" 01.07.2023.; mrežne stranice Ministarstva i mrežne stranice Grada Vodica 04.07.2023.	**Ponovni javni uvid održan:** od 05.07. do 05.08. 2023. godine
Pečat tijela odgovornog za provođenje javne rasprave:	**Odgovorna osoba za provođenje javne rasprave:** Tina Bosotin, dipl.iur. *Pročelnica Upravnog odjela za gospodarstvo, imovinu i prostorno planiranje*

Suglasnost na plan prema članku 108. Zakona o prostornom uređenju *(NN 153/13, 65/17, 114/18, 39/19, 98/19, 67/23)*
klasa: 350-02/22-14/15
ur. broj: 531-08-1-2-24-8
Zagreb, 29.04.2024.

Pravna osoba koja je izradila plan:	Geoprojekt d.d.
Pečat pravne osobe koja je izradila plan: "GEOPROJEKT" SPLIT, Sukošanska 43	**Odgovorna osoba:** Mirko Smiljanić, mag.oec., univ.spec.oec.
Odgovorne voditeljice plana: Ivana Bojić, dipl. ing. arh. Gorana Barbarić, mag. ing. arch.	IVANA BOJIĆ dipl.ing.arh. OVLAŠTENA ARHITEKTICA URBANISTICA A-U 500 GORANA BARBARIĆ mag.ing.arch. OVLAŠTENA ARHITEKTICA URBANISTICA A-U 534
Stručni tim u izradi plana: 1. Ivana Bojić, dipl. ing. arh. 2. Gorana Barbarić, mag. ing. arch. 3. Emanuela Tomelić, mag.ing.arch. et urb.	4. Marin Franchini, mag. ing. aedif. 5. Iva Nenadić, mag. ing. aedif. 6. Vedrana Kuzmanić, dipl. ing. građ. 7. Sofija Runje, dipl.ing.el.
Pečat predstavničkog tijela:	**Predsjednik predstavničkog tijela:** Marko Mačukat
Istovjetnost ovog prostornog plana s izvornikom ovjerava:	**Pečat nadležnog tijela:**

LEGENDA

GRANICE

GRAĐEVINSKO PODRUČJE NASELJA (OSNOVNO) - "GPN"

IZDVOJENO GRAĐEVINSKO PODRUČJE IZVAN NASELJA - "IGPIN"

PROSTOR OGRANIČENJA U ZAŠTIĆENOM OBALNOM PODRUČJU MORA (1.000 m, 300 m i 100 m)

PLANIRANO UREĐENJE OBALE (50 m)

POSTOJEĆA OBALNA CRTA

RAZVOJ I UREĐENJE POVRŠINA NASELJA

izgrađeno/ neizgrađeno/ neuređeno

GRAĐEVINSKO PODRUČJE NASELJA

kopneni/ morski dio

REKREACIJA
R3 - uređena plaža

RAZVOJ I UREĐENJE POVRŠINA IZVAN NASELJA

izgrađeno/ neuređeno

GOSPODARSKA NAMJENA - UGOSTITELJSKO TURISTIČKA
T1 - hotel

JAVNA I DRUŠTVENA NAMJENA
D8 - vjerska

GROBLJE

kopneni/ morski dio

REKREACIJA
R3 - uređena plaža

POMORSKI PROMET

kopneni/morski dio

LUKA OTVORENA ZA JAVNI PROMET
LOKALNOG ZNAČAJA

LUKA OTVORENA ZA JAVNI PROMET
LOKALNOG ZNAČAJA S MIN 80% KOMUNALNIH VEZOVA

PODRUČJA I DIJELOVI PRIMJENE PLANSKIH MJERA ZAŠTITE

OBUHVAT PROSTORNOG PLANA UŽEGA PODRUČJA NA SNAZI - (u vrijeme donošenja V. Izmjena i dopuna PPUG-a Vodica)

3 BROJ PROSTORNOG PLANA UŽEGA PODRUČJA

PODRUČJA ZA KOJA SU PROPISANI UVJETI PROVEDBE S DETALJNOŠČU PROPISANOM ZA URBANISTIČKI PLAN UREĐENJA

OBUHVAT DETALJNIJE RAZRADE PLANA

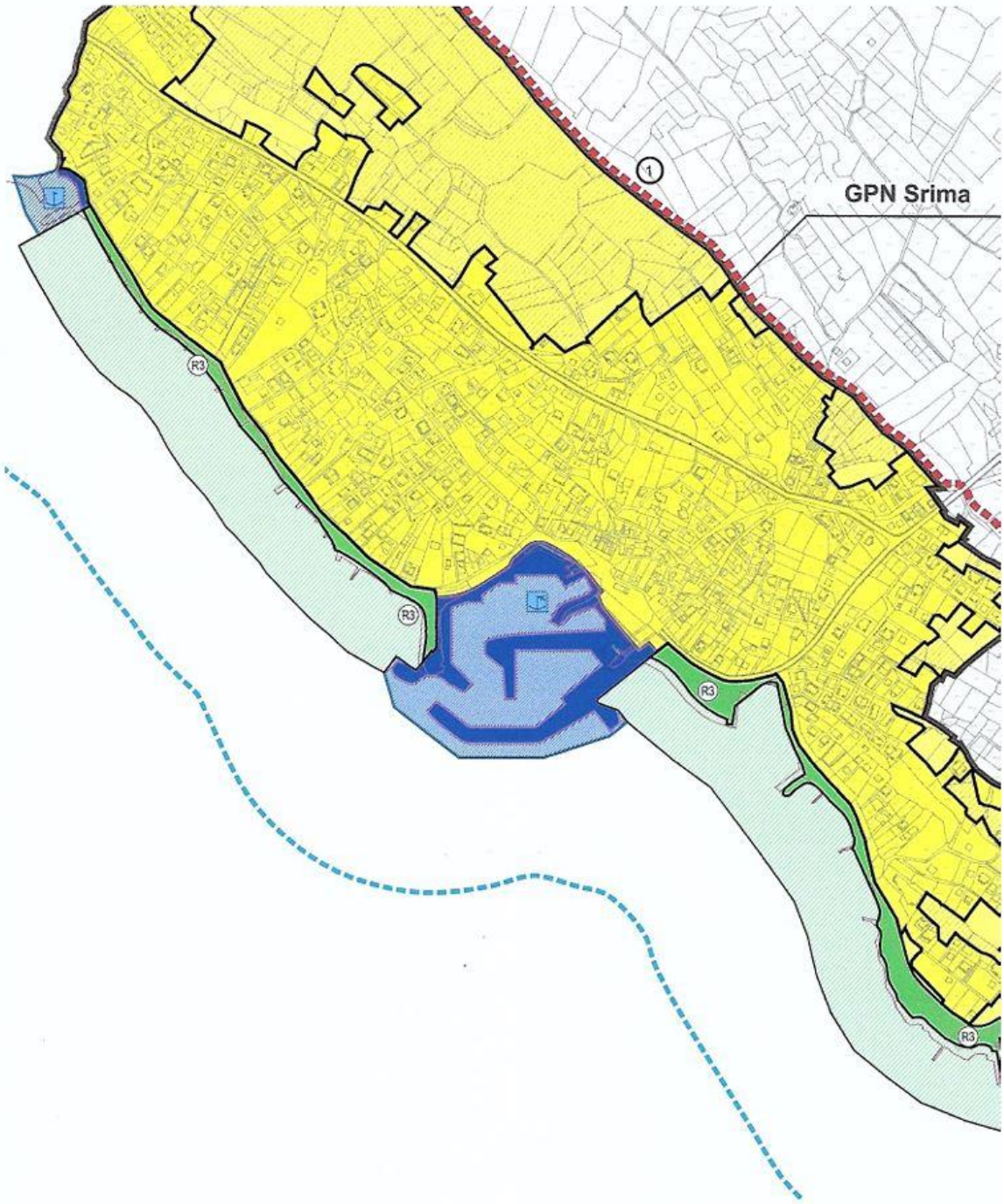
GPN Srima
1
R3
R3
R3
R3

geoprojekt
Dioničko društvo za geodetske poslove, građevinsko projektiranje i nadzor
Sukošanska 43, 21000 Split, Hrvatska

Fax: 021 277 144
OIB: 25623466485
E-mail: geoprojekt@geoprojekt.hr
Web: www.geoprojekt.hr
BIC: HPBZHR2X
IBAN 1: HR7425030071148000183
IBAN 2: HR5323900011100329960

Županija šibensko-kninska	**Grad Vodice**		
Naziv prostornog plana:	II. Izmjene i dopune Urbanističkog plana uređenja naselja Vodice i Srima		
Naziv kartografskog prikaza:	Korištenje i namjena površina		
Broj kartografskog prikaza:	1.0.	**Mjerilo kartografskog prikaza:**	1:5 000
Odluka o izradi plana: 'Službeni glasnik Grada Vodica", br. 08/17		**Odluka predstavničkog tijela o donošenju plana:** "Službeni glasnik Grada Vodica", br. 07/20	
Javna rasprava (datum objave): "Slobodna Dalmacija", 11.09.2019.; ; mrežna stranica MGiPU-a; web stranica Grada Vodica		**Javni uvid održan:** od 20. rujna 2019. do 04. listopada 2019.	
Pečat tijela odgovornog za provođenje javne rasprave:		**Odgovorna osoba za provođenje javne rasprave:** Tina Bosotin, dipl.iur. *Pročelnica upravnog odjela za gospodarstvo, imovinu i prostorno planiranje*	

Suglasnost na plan prema članku 108. Zakona o prostornom uređenju
(NN 153/13, 65/17, 114/18, 39/19 i 98/19)

Klasa: 350-02/20-13/17
Ur.broj: 531-06-1-1-20-4

Datum: Zagreb, 21. svibnja 2020.

Pravna osoba koja je izradila plan:	Geoprojekt d.d.		
Pečat pravne osobe koja je izradila plan:		**Odgovorna osoba:** Mirko Smiljanić, mag.oec., univ.spec.oec.	
Odgovorna voditeljica plana: Ivana Bojić, dipl. ing. arh.		IVANA BOJIĆ dipl.ing.arh. OVLAŠTENA ARHITEKTICA URBANISTICA A-U 500	
Stručni tim u izradi plana: 1. Ivana Bojić, dipl. ing. arh. 2. Emanuela Tomelić, mag.ing.arch. et urb.			
Pečat predstavničkog tijela:		**Predsjednik predstavničkog tijela:** Marin Mikšić	
Istovjetnost ovog prostornog plana s izvornikom ovjerava:		**Pečat nadležnog tijela:**	

OBUHVAT UPU-a

RAZVOJ I UREĐENJE NASELJA

(M) MJEŠOVITA NAMJENA

(K1)(K2) POSLOVNA NAMJENA - uslužno trgovačka
(pretežito uslužna-K1, pretežito trgovačka -K2)

(D) JAVNA I DRUŠTVENA NAMJENA (upravna, socijalna, zdravstvena, predškolska, školska, visoko učilište, kulturna, vjerska)

(D1) JAVNA I DRUŠTVENA NAMJENA (upravna)

(D3) JAVNA I DRUŠTVENA NAMJENA - ZDRAVSTVENA
(Dom zdravlja, poliklinika)

(D4) JAVNA I DRUŠTVENA NAMJENA - PREDŠKOLSKA
(dječja ustanova)

(D5) JAVNA I DRUŠTVENA NAMJENA - ŠKOLSKA
(područna osnovna škola, osnovna škola, srednja škola, gimnazija)

(D7) JAVNA I DRUŠTVENA NAMJENA - ŠKOLSKA
(knjižnica, muzej, galerija i sl.)

(D8) JAVNA I DRUŠTVENA NAMJENA - VJERSKA
(crkva, pastoralni centar i sl.)

(T1) UGOSTITELJSKO - TURISTIČKA NAMJENA - HOTEL
(zone planske oznake T1-1 do T1-11)

(T3) UGOSTITELJSKO - TURISTIČKA NAMJENA - KAMP

(R3) ŠPORTSKO REKREACIJSKA NAMJENA - KUPALIŠTE

(Z1) JAVNE ZELENE POVRŠINE - JAVNI PARK

(Z) ZAŠTITNE ZELENE POVRŠINE

(IS) POVRŠINE INFRASTRUKTURNIH SUSTAVA (ulični koridori, javna parkirališta, pješačke površine, čestica TS "Vodice")

(L) LUČKA PODRUČJA (L1-luka otvorena za javni promet županijskog značaja, L2-luka otvorena za javni promet lokalnog značaja, L4-marina)

RAZVOJ I UREĐENJE IZVAN NASELJA

(T1) UGOSTITELJSKO - TURISTIČKA NAMJENA - HOTEL

(T4) UGOSTITELJSKO - TURISTIČKA NAMJENA - ZABAVNI CENTAR

(I)(K) PROIZVODNO POSLOVNA NAMJENA
(industrijska i zanatska proizvodnja, uslužna, trgovačka, komunalno-servisna)

(K) POSLOVNA NAMJENA
pretežito uslužna, pretežito trgovačka, komunalno servisna, benzinska postaja

(K3) POSLOVNA NAMJENA
komunalno servisna-K3, benzinska postaja -K4

(D8) JAVNA I DRUŠTVENA NAMJENA - VJERSKA
(crkva, pastoralni centar i sl.)

(R1) ŠPORTSKO REKREACIJSKA NAMJENA - ŠPORT

(R2) ŠPORTSKO REKREACIJSKA NAMJENA - REKREACIJA

(G) GROBLJE

(PŠ) OSTALO POLJOPPRIVREDNO TLO I ŠUMSKO ZEMLJIŠTE

(V) VODNE POVRŠINE

M
M
M
M
M
M
M
M
M
M
M
M
M
M
M
M
M
M
M
M
D4
R3
R3
R3
R3
R3
R3
L2
L4

geoprojekt
Dioničko društvo za geodetske poslove, građevinsko projektiranje i nadzor
Sukoišanska 43, 21000 Split, Hrvatska

Centrala: 021 277 110
Fax: 021 277 144
OIB: 25623466485
E-mail: geoprojekt@geoprojekt.hr
Web: www.geoprojekt.hr
BIC: HPBZHR2X
IBAN 1: HR7425030071148000183
IBAN 2: HR5323900011100329960

Županija šibensko-kninska	**Grad Vodice**		
Naziv prostornog plana:	II. Izmjene i dopune Urbanističkog plana uređenja naselja Vodice i Srima		
Naziv kartografskog prikaza:	Uvjeti uređenja, korištenja i zaštita prostora		
Broj kartografskog prikaza:	3.1.	**Mjerilo kartografskog prikaza:**	1:5 000
Odluka o izradi plana: "Službeni glasnik Grada Vodica", br. 08/17		**Odluka predstavničkog tijela o donošenju plana:** "Službeni glasnik Grada Vodica", br. 07/20	
Javna rasprava (datum objave): "Slobodna Dalmacija", 11.09.2019.; ; mrežna stranica MGiPU-a; web stranica Grada Vodica		**Javni uvid održan:** od 20. rujna 2019. do 04. listopada 2019.	
Pečat tijela odgovornog za provođenje javne rasprave:		**Odgovorna osoba za provođenje javne rasprave:** Tina Bosotin, dipl.iur. *Pročelnica upravnog odjela za gospodarstvo, imovinu i prostorno planiranje*	

Suglasnost na plan prema članku 108. Zakona o prostornom uređenju
(NN 153/13, 65/17, 114/18, 39/19 i 98/19)

Klasa: 350-02/20-13/17
Ur.broj: 531-06-1-1-20-4

Datum: Zagreb, 21. svibnja 2020.

Pravna osoba koja je izradila plan:	Geoprojekt d.d.
Pečat pravne osobe koja je izradila plan:	**Odgovorna osoba:** Mirko Smiljanić, mag.oec., univ.spec.oec.
Odgovorna voditeljica plana: Ivana Bojić, dipl. ing. arh.	IVANA BOJIĆ dipl. ing. arh. OVLAŠTENA ARHITEKTICA URBANISTICA A-U 500

Stručni tim u izradi plana:

1. Ivana Bojić, dipl. ing. arh.
2. Emanuela Tomelić, mag.ing.arch. et urb.

Pečat predstavničkog tijela:	**Predsjednik predstavničkog tijela:** Marin Mikšić
Istovjetnost ovog prostornog plana s izvornikom ovjerava:	**Pečat nadležnog tijela:**

OBUHVAT UPU-a

3.1. UVJETI KORIŠTENJA

3.1.1. Područja posebnih uvjeta korištenja - kulturna baština

POVIJESNA GRADITELJSKA CJELINA GRADSKOG NASELJA

interpolacija

preoblikovanje

POVIJESNA CIVILNA GRAĐEVINA

POVIJESNA SAKRALNA GRAĐEVINA

SPOMEN OBJEKT

3.1.2. Područja posebnih ograničenja u korištenju

OBLIKOVNO VRIJEDNO PODRUČJE NASELJA
(Kontaktno područje povijesne graditeljske cjeline naselja)

GRANICE ZAŠTIĆENOG OBALNOG PODRUČJA MORA
(ZOP 1.000 m)

GRANICE UNUTAR ZOP-a
(25 m, 70 m, 100 m i 1.000 m)

LUČKA PODRUČJA

LUČKA PODRUČJA (L1-luka otvorena za javni promet županijskog značaja, L2-luka otvorena za javni promet lokalnog značaja, L4-marina)

STANJE PLAN

ZAŠTITNI POJAS JAVNE CESTE (stanje - valjanost do prekategorizacije)
(ŽUC-nadležnost županijske uprave za ceste)

ZAŠTITNI KORIDOR INFRASTRUKTURNE GRAĐEVINE
(K-kolektor, V-vodovod, RRK-radio relejni koridor)

ZAŠTITNI KORIDOR POSTOJEĆEG 30 kV DALEKOVODA

GRANICA ZAŠTITNOG POJASA GROBLJA

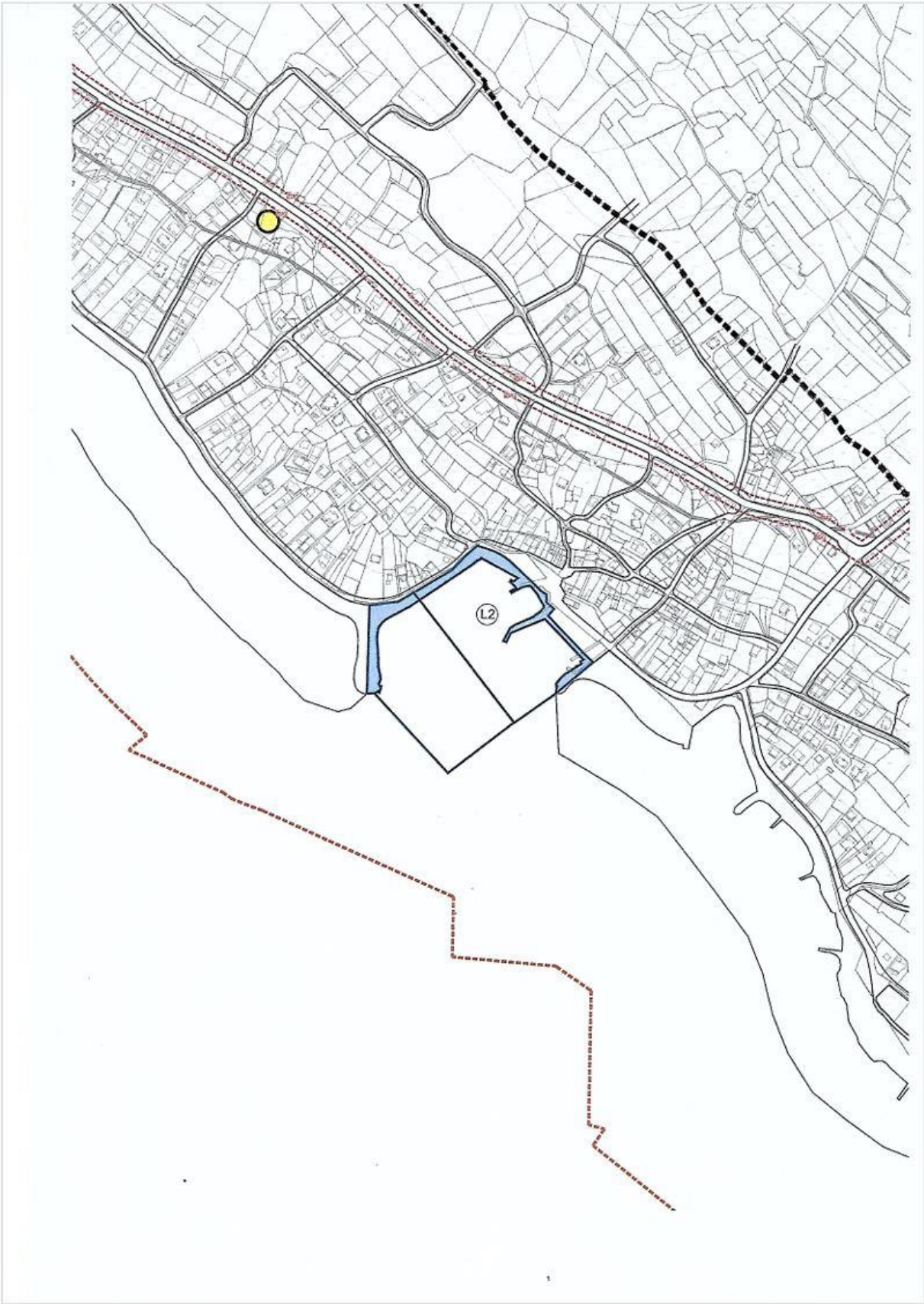
L2

geoprojekt
Dioničko društvo za geodetske poslove, građevinsko projektiranje i nadzor
Sukošanska 43, 21000 Split, Hrvatska

Centrala: 021 277 110
Fax: 021 277 144
OIB: 25623466485
E-mail: geoprojekt@geoprojekt.hr
Web: www.geoprojekt.hr
BIC: HPBZHR2X
IBAN 1: HR7425030071148000183
IBAN 2: HR5323900011100329960

Županija šibensko-kninska	**Grad Vodice**
Naziv prostornog plana:	II. Izmjene i dopune Urbanističkog plana uređenja naselja Vodice i Srima
Naziv kartografskog prikaza:	Način i uvjeti gradnje
Broj kartografskog prikaza: 4.2.	**Mjerilo kartografskog prikaza:** 1:5 000
Odluka o izradi plana: "Službeni glasnik Grada Vodica", br. 08/17	**Odluka predstavničkog tijela o donošenju plana:** "Službeni glasnik Grada Vodica", br. 07/20
Javna rasprava (datum objave): "Slobodna Dalmacija", 11.09.2019.; ; mrežna stranica MGiPU-a; web stranica Grada Vodica	**Javni uvid održan:** od 20. rujna 2019. do 04. listopada 2019.
Pečat tijela odgovornog za provođenje javne rasprave:	**Odgovorna osoba za provođenje javne rasprave:** Tina Bosotin, dipl.iur. *Pročelnica upravnog odjela za gospodarstvo, imovinu i prostorno planiranje*
Suglasnost na plan prema članku 108. zakona o prostornom uređenju ***(NN 153/13, 65/17, 114/18, 39/19 i 98/19)*** Klasa: 350-02/20-13/17 Ur.broj: 531-06-1-1-20-4	Datum: Zagreb, 21. svibnja 2020.
Pravna osoba koja je izradila plan:	Geoprojekt d.d.
Pečat pravne osobe koja je izradila plan:	**Odgovorna osoba:** Mirko Smiljanić, mag.oec., univ.spec.oec.
Odgovorna voditeljica plana: Ivana Bojić, dipl. ing. arh.	IVANA BOJIĆ dipl.ing.arh. OVLAŠTENA ARHITEKTICA URBANISTICA A-U 500
Stručni tim u izradi plana: 1. Ivana Bojić, dipl. ing. arh. 2. Emanuela Tomelić, mag.ing.arch. et urb.	
Pečat predstavničkog tijela:	**Predsjednik predstavničkog tijela:** Marin Mikšić
Istovjetnost ovog prostornog plana s izvornikom ovjerava:	**Pečat nadležnog tijela:**

OBUHVAT UPU-a

NAČIN I UVJETI GRADNJE

1.4 GRANICA ZONE S OZNAKOM NAČINA I UVJETA GRADNJE

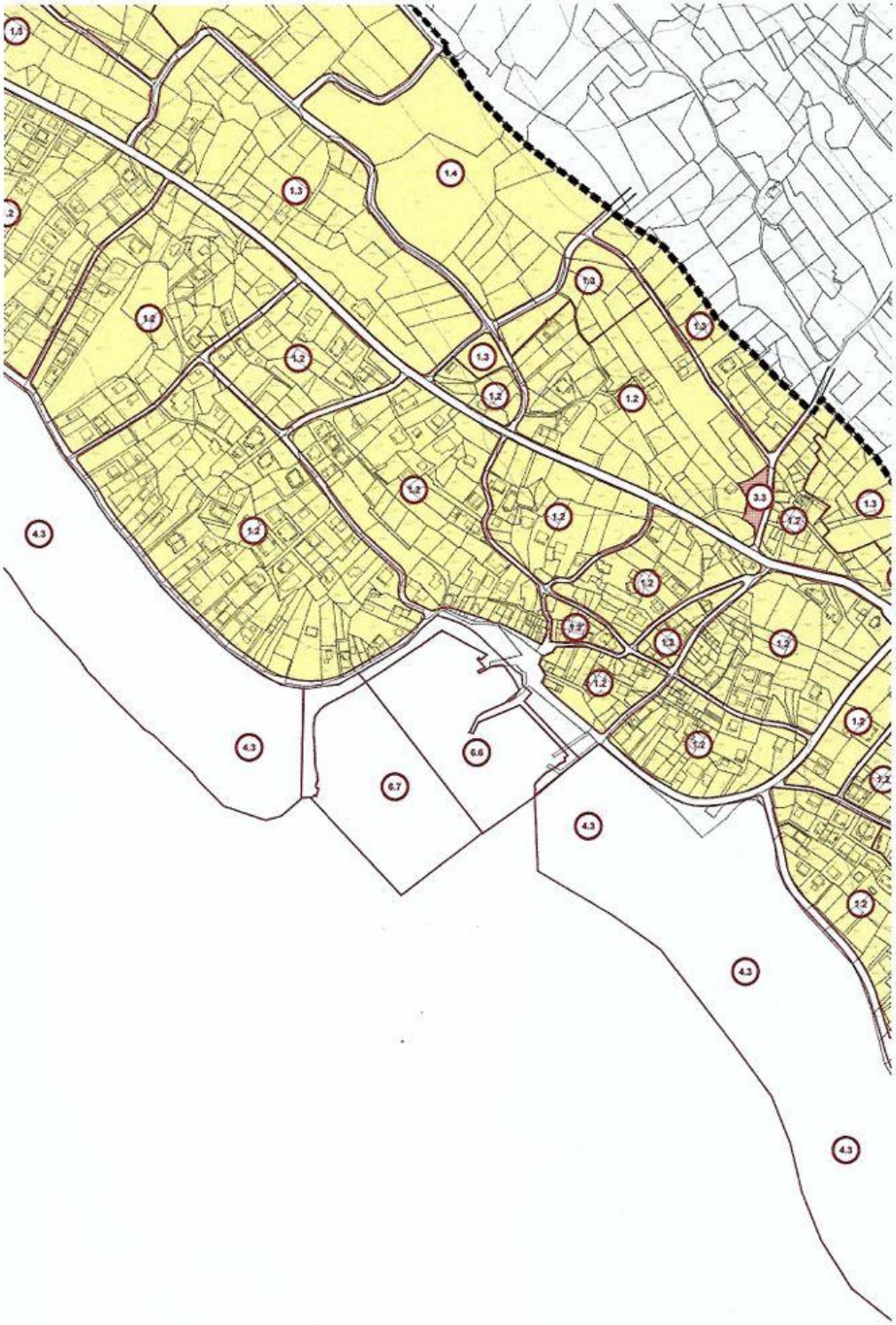

Prilog 6. Situacijsko rješenje faze I izgradnje zahvata s položajem presjeka (mjerilo 1:5000), *Izvor: Idejni projekt: „Luka otvorena za javni promet lokalnog značaja Srima te istočna i zapadna uređena plaža, Grad Vodice“ (Pomorski projekti d.o.o., BROJ PROJEKTA: PP-334/24, Split, veljača 2024.)*

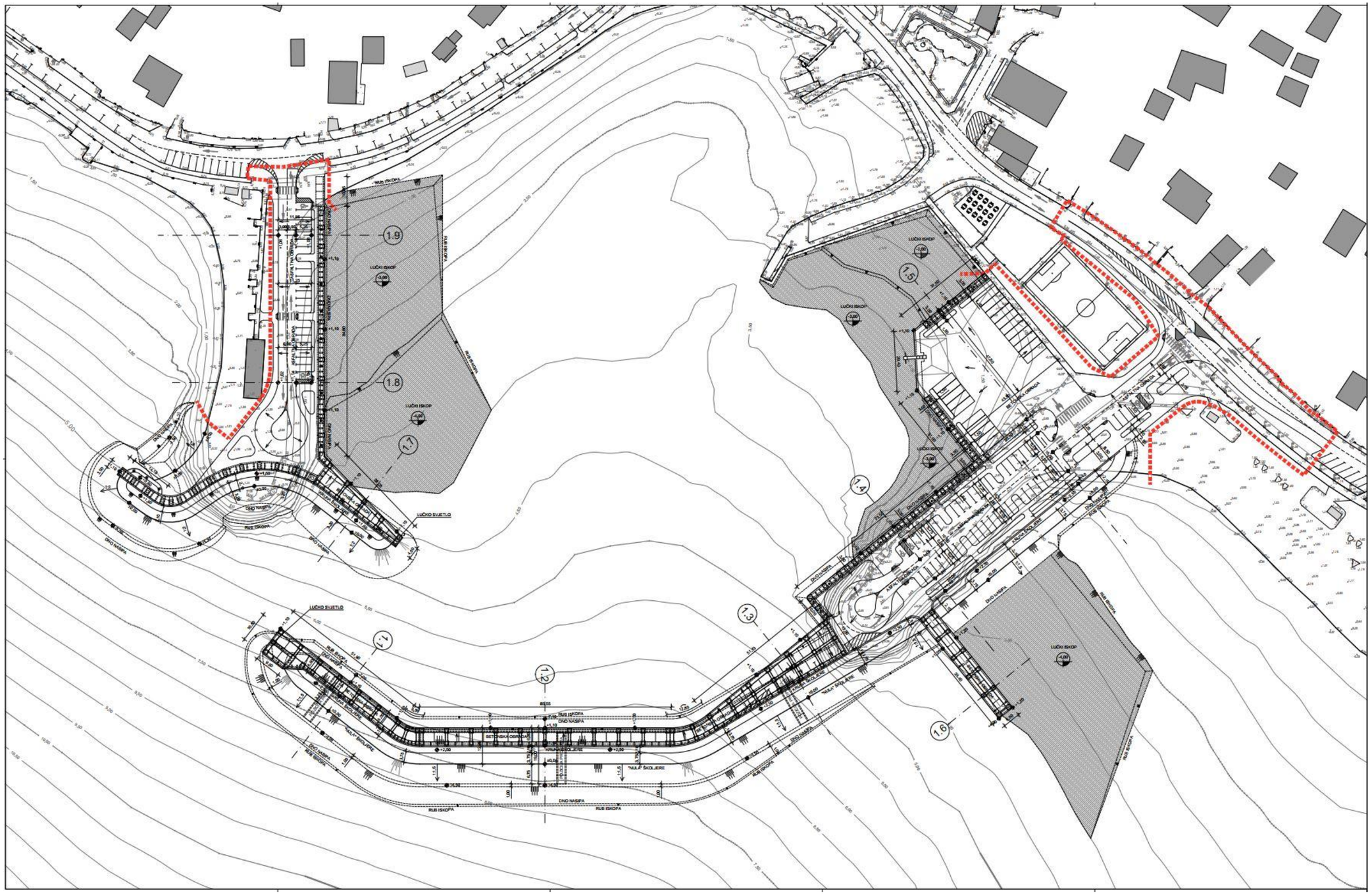

Prilog 7. Faza I – presjeci 1.1. – 1.9., *Izvor: Idejni projekt: „Luka otvorena za javni promet lokalnog značaja Srima te istočna i zapadna uređena plaža, Grad Vodice“ (Pomorski projekti d.o.o., BROJ PROJEKTA: PP-334/24, Split, veljača 2024.)*

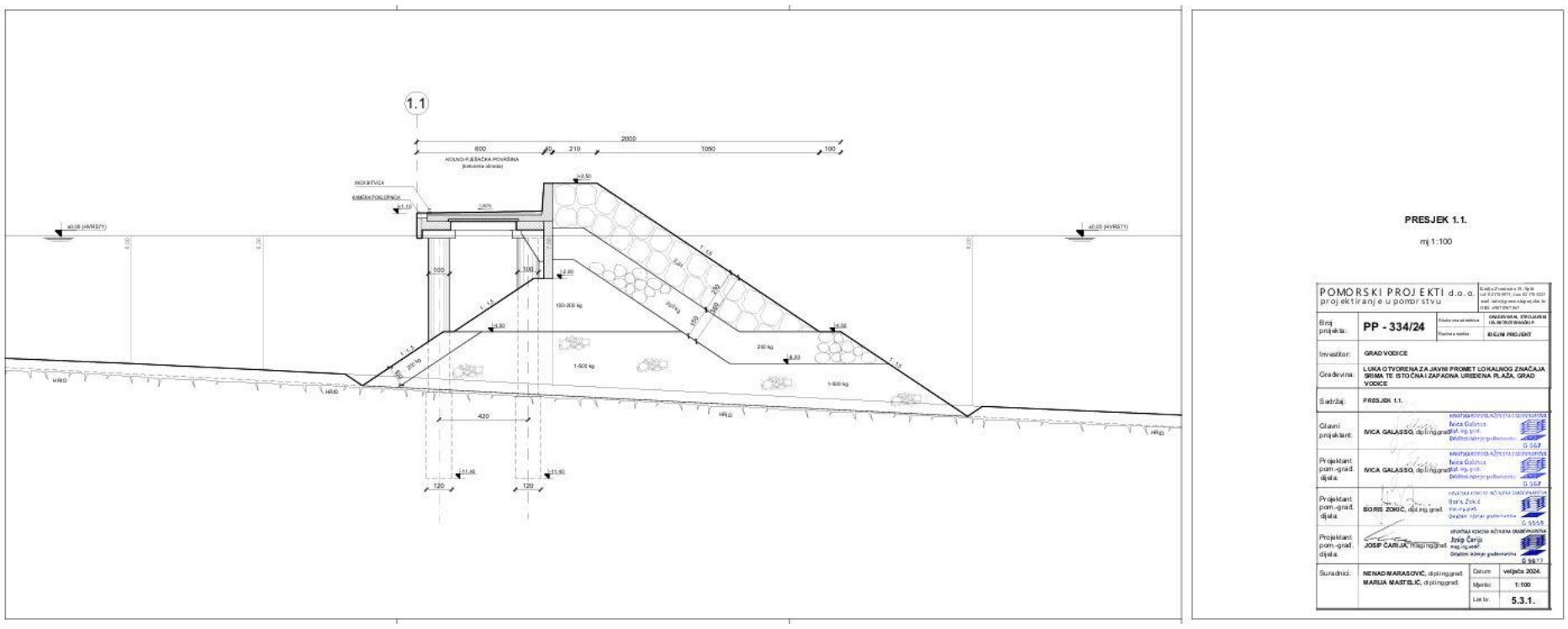

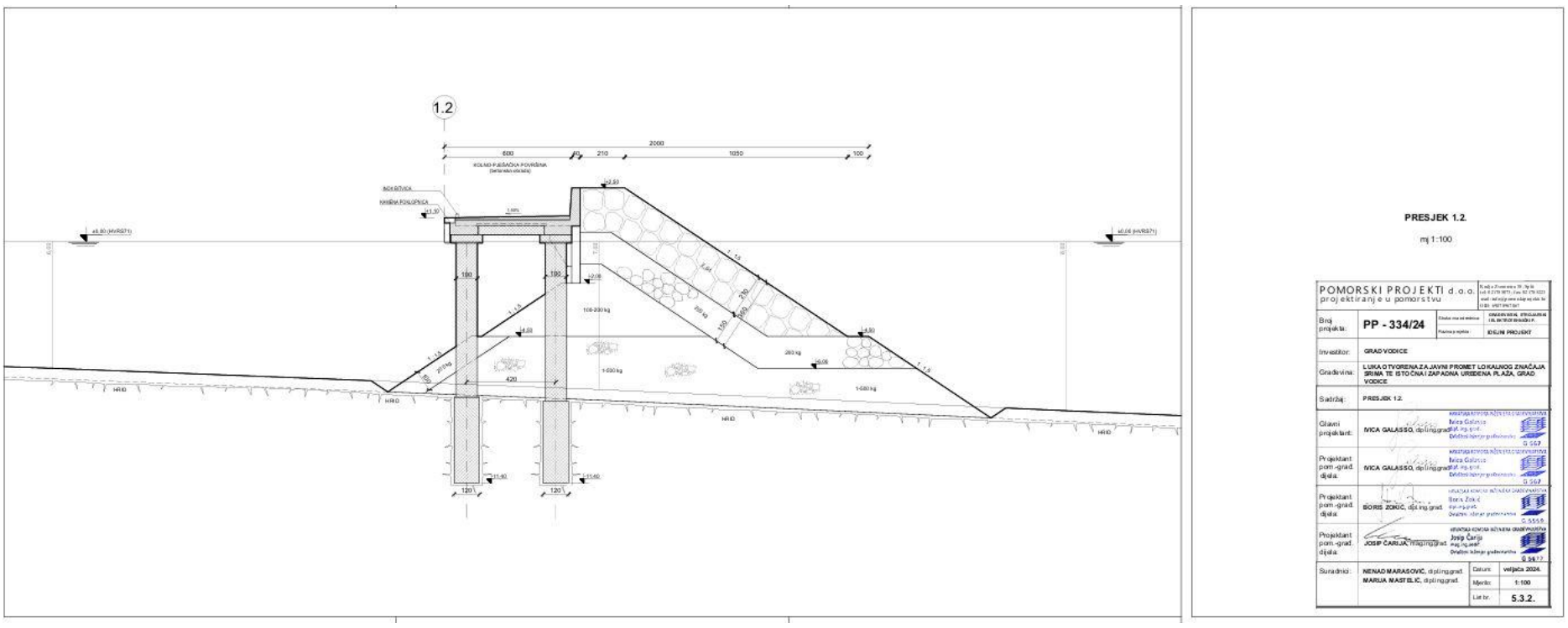

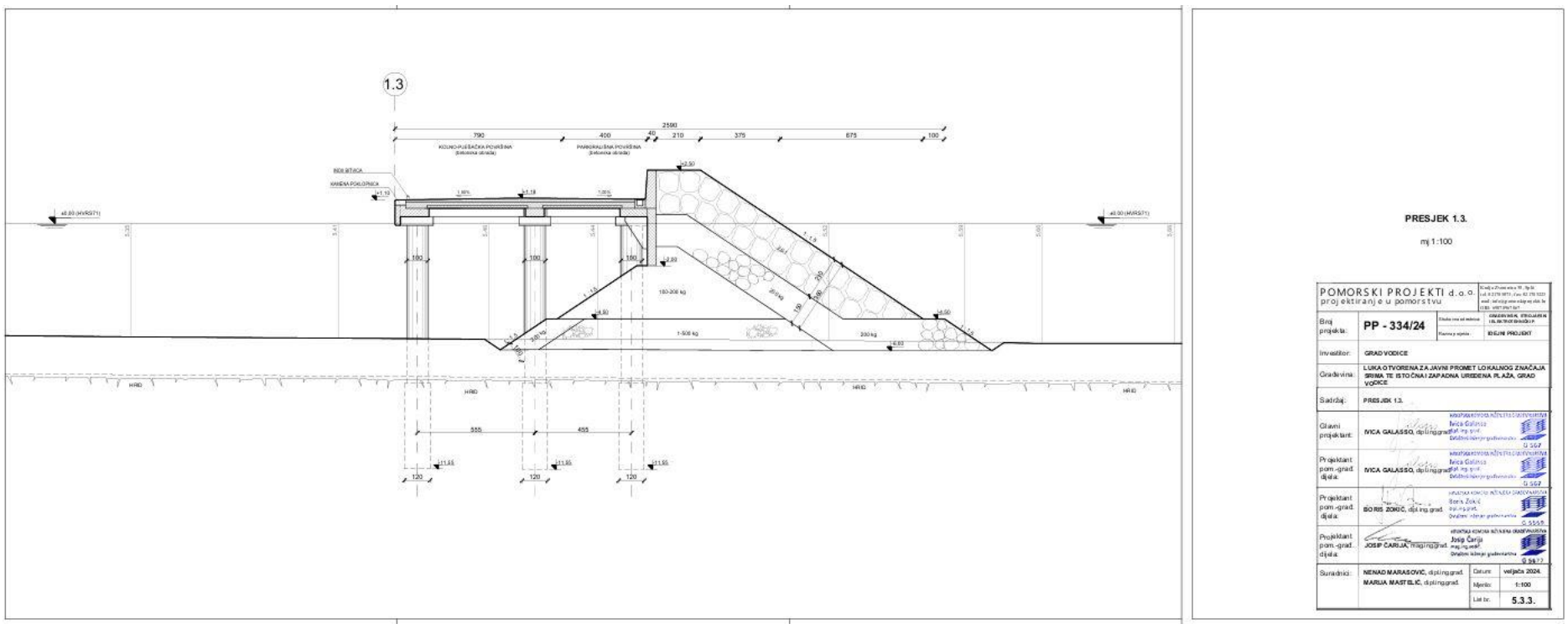

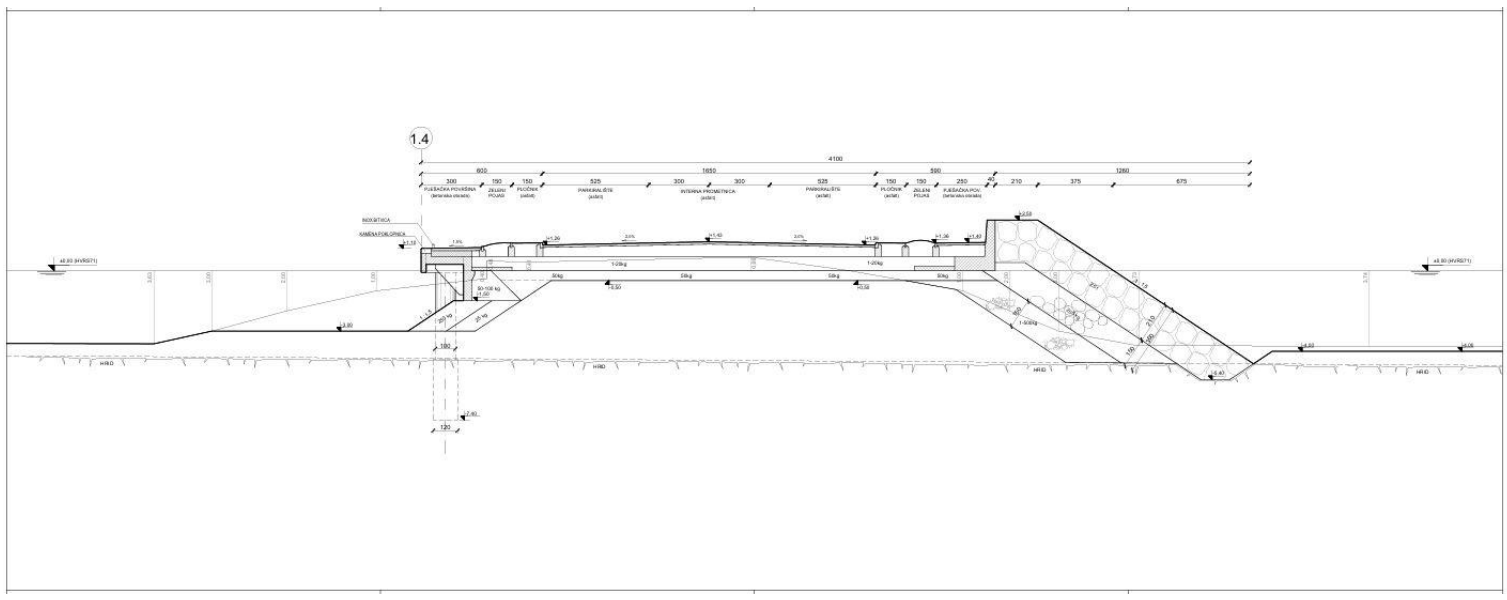

PRESJEK 1.4.

mj 1:100

POMORSKI PROJEKTI d.o.o. projektiranje u pomorstvu			
Broj projekta:	PP - 334/24	Glavni inženjer projekta:	GRADEVINSKI INŽENJERIJA d.o.o. DUBROVNIK
		Faza projekta:	IDEJNI PROJEKT
Investitor:	GRAD VODICE		
Građevina:	LUKA OTVORENA ZA JAVNI PROMET LOKALNOG ZNAČAJA SRIMA TE ISTOČNA I ZAPADNA UREĐENA PLAŽA, GRAD VODICE		
Sadržaj:	PRESJEK 1.4.		
Glavni projektant:	IVICA GALASSO, dipl.ing.građ.	HRVATSKA KOMORA INŽENJERA GRAĐEVINARSTVA Ivica Galasso dipl. ing. građ. Ovlašteni inženjer građevinarstva	G 5 567
Projektant pom.-građ. dijela:	IVICA GALASSO, dipl.ing.građ.	HRVATSKA KOMORA INŽENJERA GRAĐEVINARSTVA Ivica Galasso dipl. ing. građ. Ovlašteni inženjer građevinarstva	G 5 567
Projektant pom.-građ. dijela:	BORIS ZORIĆ, dipl.ing.građ.	HRVATSKA KOMORA INŽENJERA GRAĐEVINARSTVA Boris Zorić dipl. ing. građ. Ovlašteni inženjer građevinarstva	G 5555
Projektant pom.-građ. dijela:	JOSIP ČARIJA, mag.ing.građ.	HRVATSKA KOMORA INŽENJERA GRAĐEVINARSTVA Josip Čarija mag. ing. građ. Ovlašteni inženjer građevinarstva	G 5577
Suradnici:	NENAD MARASOVIĆ, dipl.ing.građ. MARIJA MASTELIĆ, dipl.ing.građ.	Datum:	veljača 2024.
		Mjerilo:	1:100
		List br.:	5.3.4.

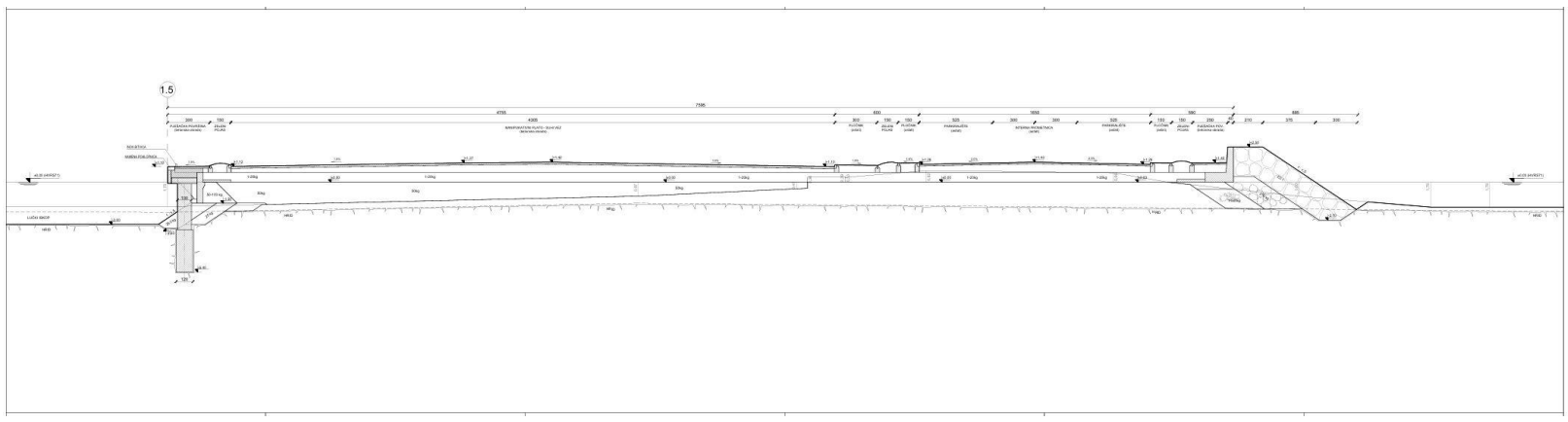

PRESJEK 1.5.

mj 1:100

POMORSKI PROJEKTI d.o.o. projektiranje u pomorstvu			
Broj projekta:	PP - 334/24	Glavni inženjer projekta:	GRADEVINSKI INŽENJERIJA d.o.o. DUBROVNIK
		Faza projekta:	IDEJNI PROJEKT
Investitor:	GRAD VODICE		
Građevina:	LUKA OTVORENA ZA JAVNI PROMET LOKALNOG ZNAČAJA SRIMA TE ISTOČNA I ZAPADNA UREĐENA PLAŽA, GRAD VODICE		
Sadržaj:	PRESJEK 1.5.		
Glavni projektant:	IVICA GALASSO, dipl.ing.građ.	HRVATSKA KOMORA INŽENJERA GRAĐEVINARSTVA Ivica Galasso dipl. ing. građ. Ovlašteni inženjer građevinarstva	G 5 567
Projektant pom.-građ. dijela:	IVICA GALASSO, dipl.ing.građ.	HRVATSKA KOMORA INŽENJERA GRAĐEVINARSTVA Ivica Galasso dipl. ing. građ. Ovlašteni inženjer građevinarstva	G 5 567
Projektant pom.-građ. dijela:	BORIS ZORIĆ, dipl.ing.građ.	HRVATSKA KOMORA INŽENJERA GRAĐEVINARSTVA Boris Zorić dipl. ing. građ. Ovlašteni inženjer građevinarstva	G 5555
Projektant pom.-građ. dijela:	JOSIP ČARIJA, mag.ing.građ.	HRVATSKA KOMORA INŽENJERA GRAĐEVINARSTVA Josip Čarija mag. ing. građ. Ovlašteni inženjer građevinarstva	G 5577
Suradnici:	NENAD MARASOVIĆ, dipl.ing.građ. MARIJA MASTELIĆ, dipl.ing.građ.	Datum:	veljača 2024.
		Mjerilo:	1:100
		List br.:	5.3.5.

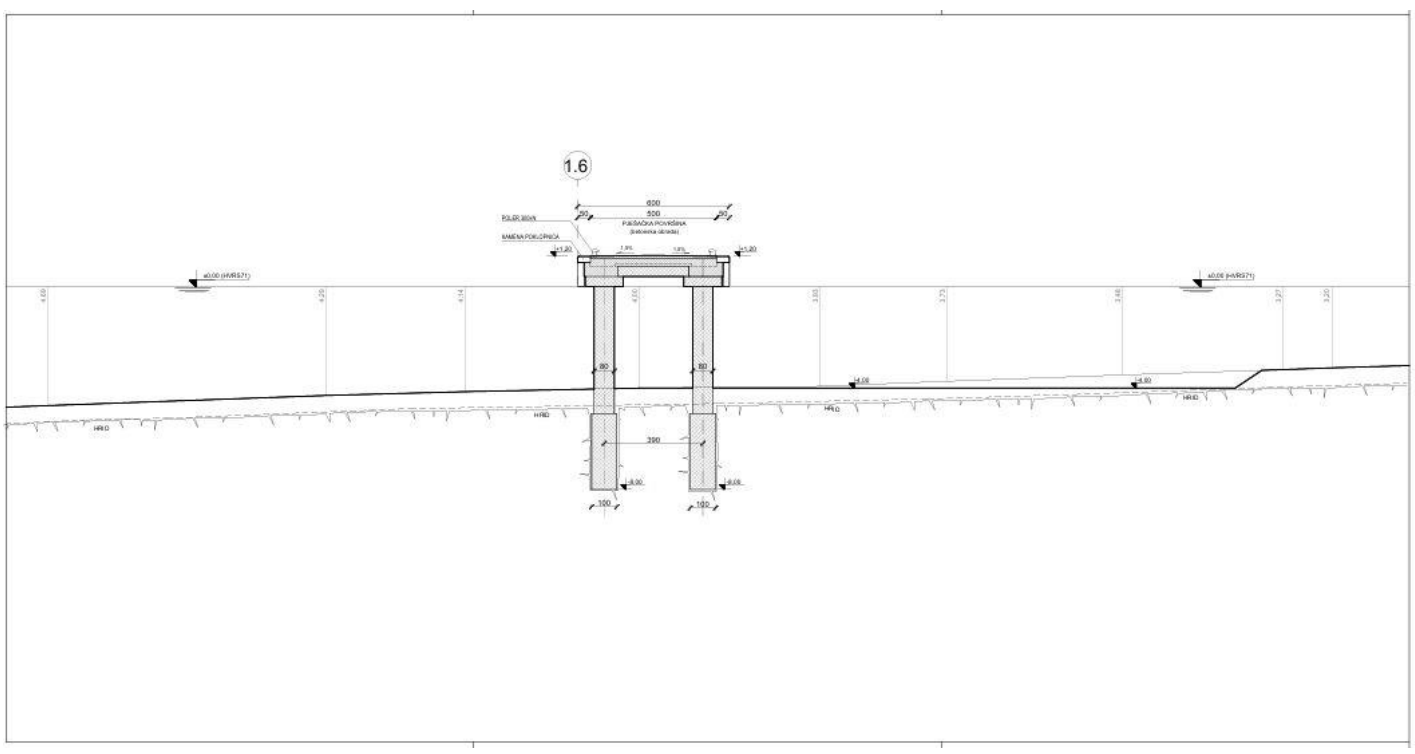

PRESJEK 1.6.

mj 1:100

POMORSKI PROJEKTI d.o.o. projektiranje u pomorstvu			
Broj projekta:	PP - 334/24	Glavni inženjer projekta:	GRADEVINSKI INŽENJERIJA d.o.o. DUBROVNIK
		Faza projekta:	IDEJNI PROJEKT
Investitor:	GRAD VODICE		
Građevina:	LUKA OTVORENA ZA JAVNI PROMET LOKALNOG ZNAČAJA SRIMA TE ISTOČNA I ZAPADNA UREĐENA PLAŽA, GRAD VODICE		
Sadržaj:	PRESJEK 1.6.		
Glavni projektant:	IVICA GALASSO, dipl.ing.građ.	HRVATSKA KOMORA INŽENJERA GRAĐEVINARSTVA Ivica Galasso dipl. ing. građ. Ovlašteni inženjer građevinarstva	G 5 567
Projektant pom.-građ. dijela:	IVICA GALASSO, dipl.ing.građ.	HRVATSKA KOMORA INŽENJERA GRAĐEVINARSTVA Ivica Galasso dipl. ing. građ. Ovlašteni inženjer građevinarstva	G 5 567
Projektant pom.-građ. dijela:	BORIS ZORIĆ, dipl.ing.građ.	HRVATSKA KOMORA INŽENJERA GRAĐEVINARSTVA Boris Zorić dipl. ing. građ. Ovlašteni inženjer građevinarstva	G 5555
Projektant pom.-građ. dijela:	JOSIP ČARIJA, mag.ing.građ.	HRVATSKA KOMORA INŽENJERA GRAĐEVINARSTVA Josip Čarija mag. ing. građ. Ovlašteni inženjer građevinarstva	G 5577
Suradnici:	NENAD MARASOVIĆ, dipl.ing.građ. MARIJA MASTELIĆ, dipl.ing.građ.	Datum:	veljača 2024.
		Mjerilo:	1:100
		List br.:	5.3.6.

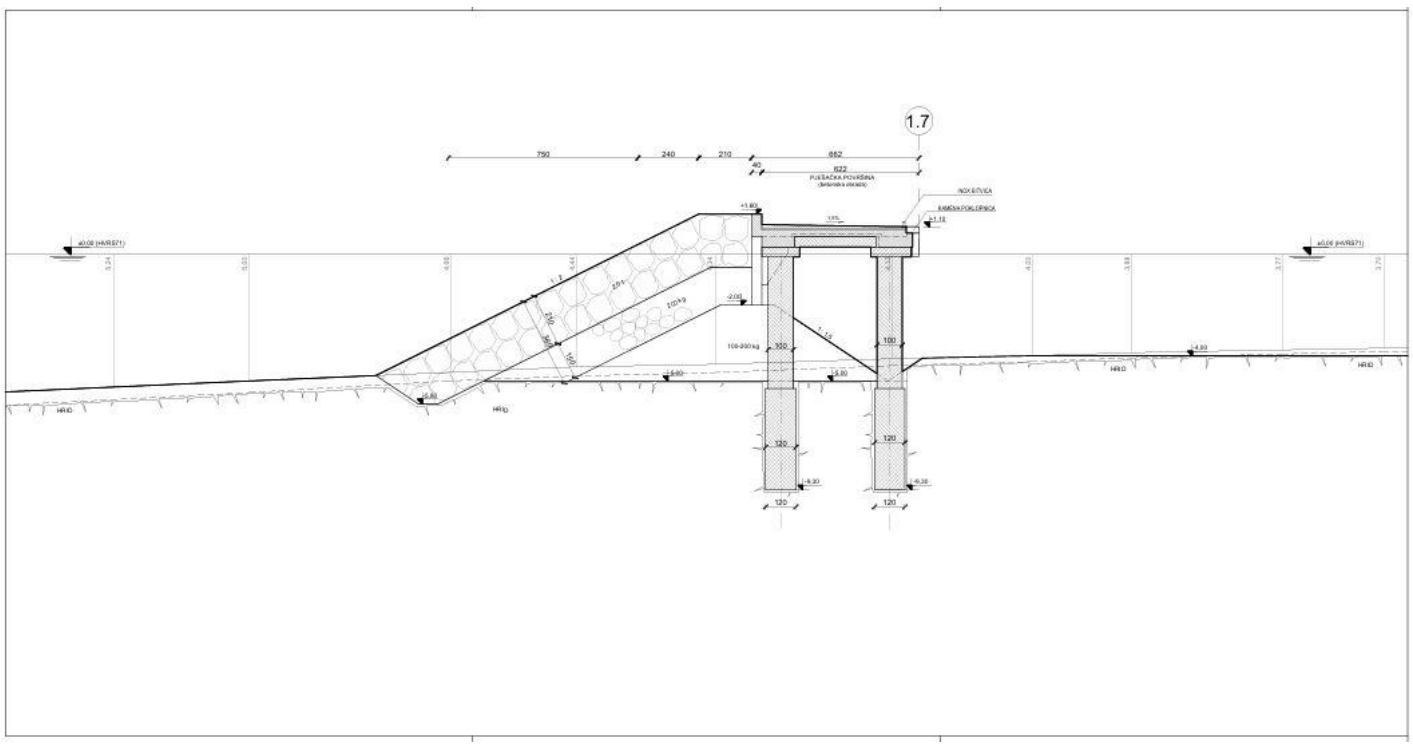

PRESJEK 1.7.

mj 1:100

POMORSKI PROJEKTI d.o.o. projektiranje u pomorstvu			
Broj projekta:	PP - 334/24	Glavni inženjer projekta:	GRADEVINSKI INŽENJERIJA d.o.o. DUBROVNIK
		Faza projekta:	IDEJNI PROJEKT
Investitor:	GRAD VODICE		
Građevina:	LUKA OTVORENA ZA JAVNI PROMET LOKALNOG ZNAČAJA SRIMA TE ISTOČNA I ZAPADNA UREĐENA PLAŽA, GRAD VODICE		
Sadržaj:	PRESJEK 1.7.		
Glavni projektant:	IVICA GALASSO, dipl.ing.građ.	HRVATSKA KOMORA INŽENJERA GRAĐEVINARSTVA Ivica Galasso dipl. ing. građ. Ovlašteni inženjer građevinarstva	G 5 567
Projektant pom.-građ. dijela:	IVICA GALASSO, dipl.ing.građ.	HRVATSKA KOMORA INŽENJERA GRAĐEVINARSTVA Ivica Galasso dipl. ing. građ. Ovlašteni inženjer građevinarstva	G 5 567
Projektant pom.-građ. dijela:	BORIS ZORIĆ, dipl.ing.građ.	HRVATSKA KOMORA INŽENJERA GRAĐEVINARSTVA Boris Zorić dipl. ing. građ. Ovlašteni inženjer građevinarstva	G 5555
Projektant pom.-građ. dijela:	JOSIP ČARIJA, mag.ing.građ.	HRVATSKA KOMORA INŽENJERA GRAĐEVINARSTVA Josip Čarija mag. ing. građ. Ovlašteni inženjer građevinarstva	G 5577
Suradnici:	NENAD MARASOVIĆ, dipl.ing.građ. MARIJA MASTELIĆ, dipl.ing.građ.	Datum:	veljača 2024.
		Mjerilo:	1:100
		List br.:	5.3.7.

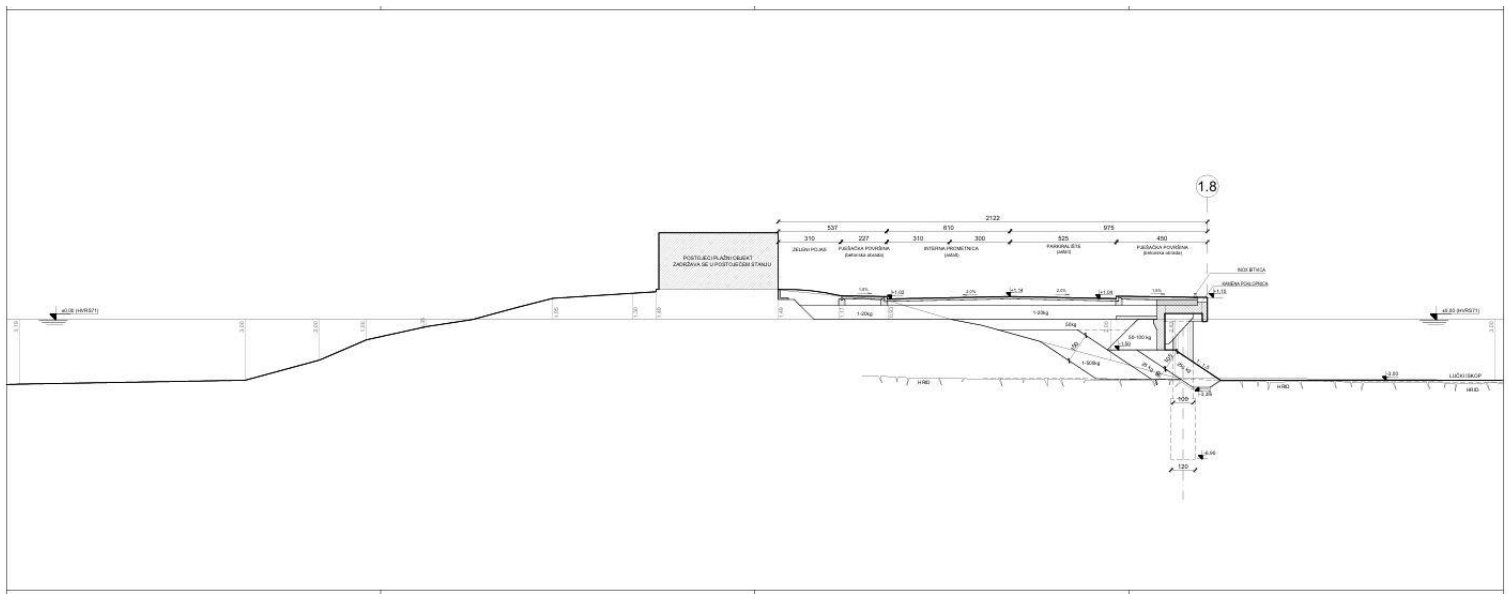

PRESJEK 1.8.

mj 1:100

POMORSKI PROJEKTI d. o. o. projektiranje u pomorstvu		Sud u Splitu br. 1 Tvrtka: POMORSKI PROJEKTI d.o.o. Split, Matični broj: 3027018 OIB: 49175967547	
Broj projekta:	**PP - 334/24**	Glavni inženjer projekta: GRADIMIR BORIĆ, DIPLOM.ING. GRAĐEVINARSTVA	
		Faza projekta:	IDEJNI PROJEKT
Investitor:	**GRAD VODICE**		
Građevina:	**LUKA OTVORENA ZA JAVNI PROMET LOKALNOG ZNAČAJA SRIMA TE ISTOČNA I ZAPADNA UREĐENA PLAŽA, GRAD VODICE**		
Sadržaj:	**PRESJEK 1.8.**		
Glavni projektant:	**NIKA GALASSO**, dipl.ing.građ.	NIKA GALASSO Nika Galasso dipl. ing. građ. Ovlašteni inženjer građevinarstva	G 592
Projektant pom.-građ. dijela:	**NIKA GALASSO**, dipl.ing.građ.	NIKA GALASSO Nika Galasso dipl. ing. građ. Ovlašteni inženjer građevinarstva	G 592
Projektant pom.-građ. dijela:	**BORIS ŽORIĆ**, dipl.ing.građ.	HRVATSKA KOMORA INŽENJERA GRAĐEVINARSTVA Boris Žorić dipl. ing. građ. Ovlašteni inženjer građevinarstva	G 5559
Projektant pom.-građ. dijela:	**JOSIP ČARIJA**, mag.ing.građ.	HRVATSKA KOMORA INŽENJERA GRAĐEVINARSTVA Josip Čarija mag. ing. građ. Ovlašteni inženjer građevinarstva	G 5677
Suradnici:	**NENAD MARASOVIĆ**, dipl.ing.građ. **MARIJA MASTELIĆ**, dipl.ing.građ.	Datum:	veljača 2024.
		Mjerilo:	1:100
		Listr.	**5.3.8.**

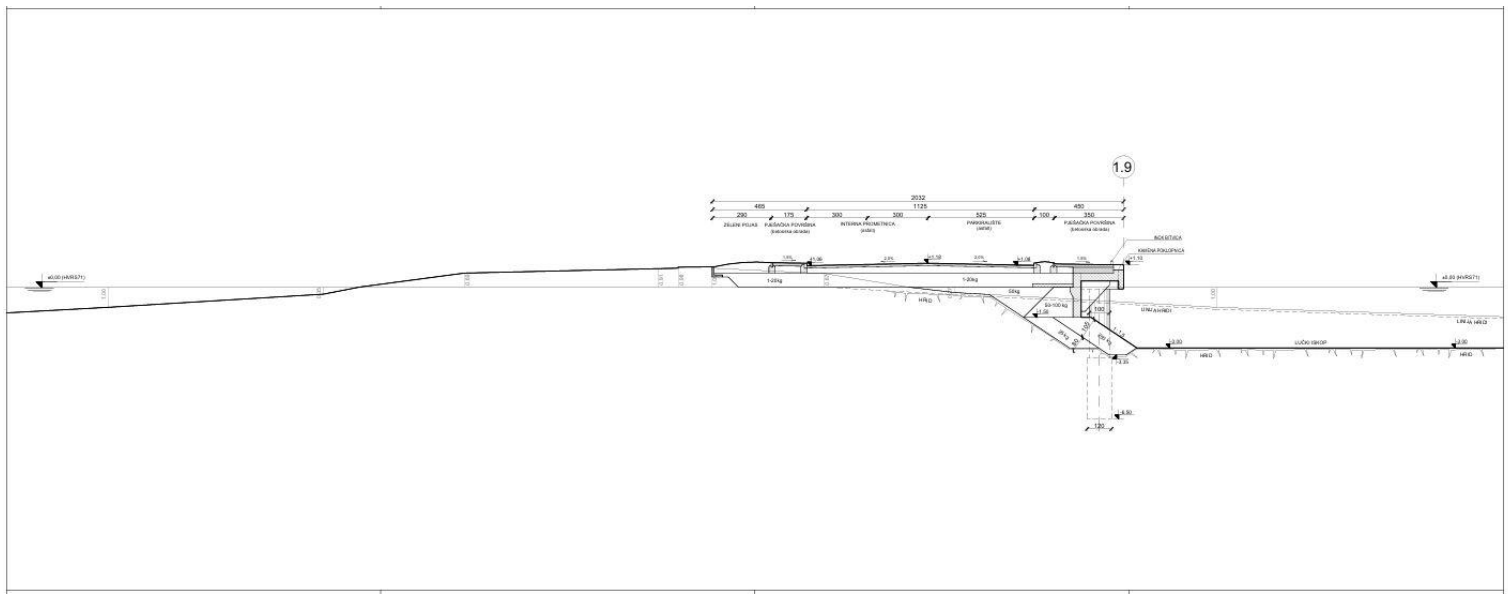

PRESJEK 1.9.

mj 1:100

POMORSKI PROJEKTI d. o. o. projektiranje u pomorstvu		Sud u Splitu br. 1 Tvrtka: POMORSKI PROJEKTI d.o.o. Split, Matični broj: 3027018 OIB: 49175967547	
Broj projekta:	**PP - 334/24**	Glavni inženjer projekta: GRADIMIR BORIĆ, DIPLOM.ING. GRAĐEVINARSTVA	
		Faza projekta:	IDEJNI PROJEKT
Investitor:	**GRAD VODICE**		
Građevina:	**LUKA OTVORENA ZA JAVNI PROMET LOKALNOG ZNAČAJA SRIMA TE ISTOČNA I ZAPADNA UREĐENA PLAŽA, GRAD VODICE**		
Sadržaj:	**PRESJEK 1.9.**		
Glavni projektant:	**NIKA GALASSO**, dipl.ing.građ.	NIKA GALASSO Nika Galasso dipl. ing. građ. Ovlašteni inženjer građevinarstva	G 592
Projektant pom.-građ. dijela:	**NIKA GALASSO**, dipl.ing.građ.	NIKA GALASSO Nika Galasso dipl. ing. građ. Ovlašteni inženjer građevinarstva	G 592
Projektant pom.-građ. dijela:	**BORIS ŽORIĆ**, dipl.ing.građ.	HRVATSKA KOMORA INŽENJERA GRAĐEVINARSTVA Boris Žorić dipl. ing. građ. Ovlašteni inženjer građevinarstva	G 5559
Projektant pom.-građ. dijela:	**JOSIP ČARIJA**, mag.ing.građ.	HRVATSKA KOMORA INŽENJERA GRAĐEVINARSTVA Josip Čarija mag. ing. građ. Ovlašteni inženjer građevinarstva	G 5677
Suradnici:	**NENAD MARASOVIĆ**, dipl.ing.građ. **MARIJA MASTELIĆ**, dipl.ing.građ.	Datum:	veljača 2024.
		Mjerilo:	1:100
		Listr.	**5.3.9.**

Prilog 8. Situacijsko rješenje faze II izgradnje zahvata s položajem presjeka (mjerilo 1:5000), *Izvor: Idejni projekt: „Luka otvorena za javni promet lokalnog značaja Srima te istočna i zapadna uređena plaža, Grad Vodice“ (Pomorski projekti d.o.o., BROJ PROJEKTA: PP-334/24, Split, veljača 2024.)*

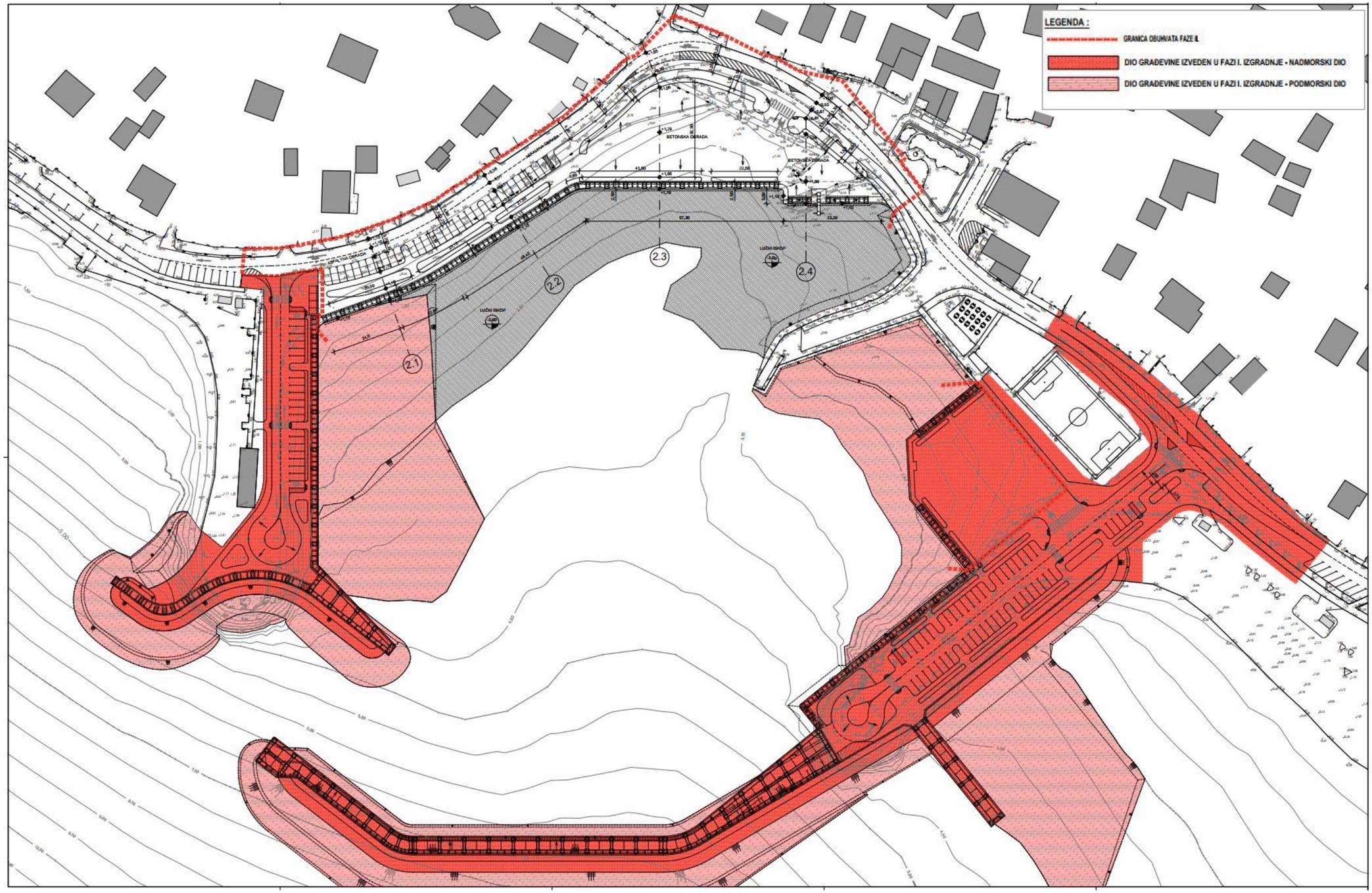

Prilog 9. Faza II – presjeci 2.1. – 2.4., *Izvor: Idejni projekt: „Luka otvorena za javni promet lokalnog značaja Srima te istočna i zapadna uređena plaža, Grad Vodice“ (Pomorski projekti d.o.o., BROJ PROJEKTA: PP-334/24, Split, veljača 2024.)*

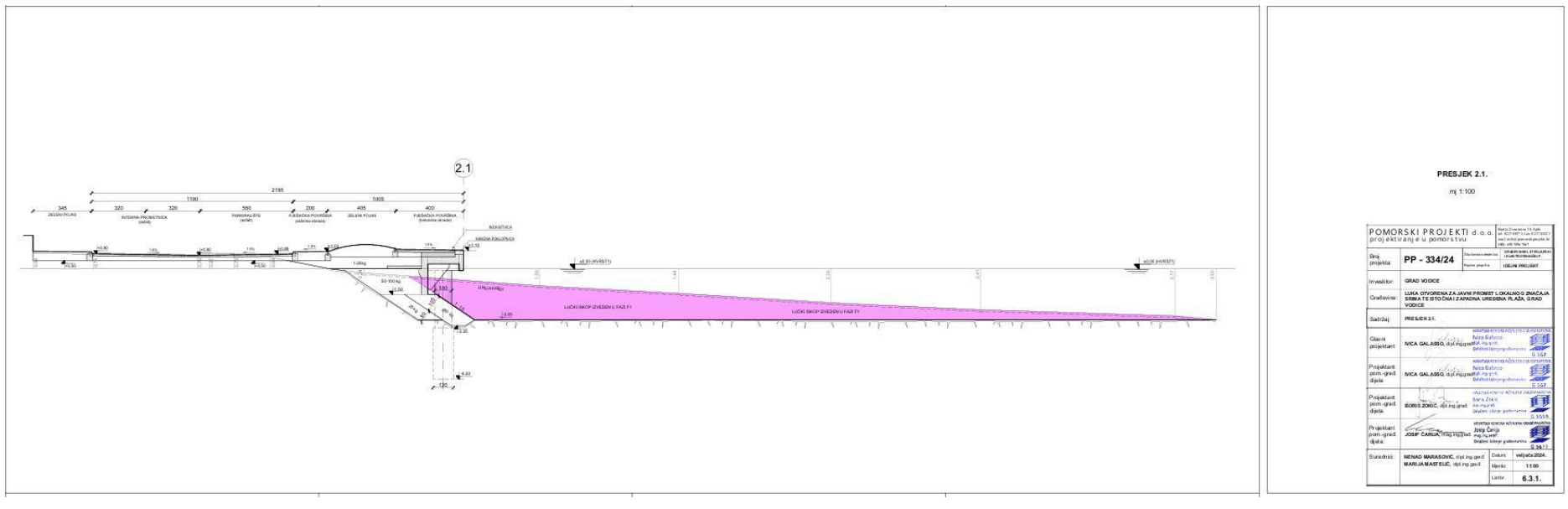

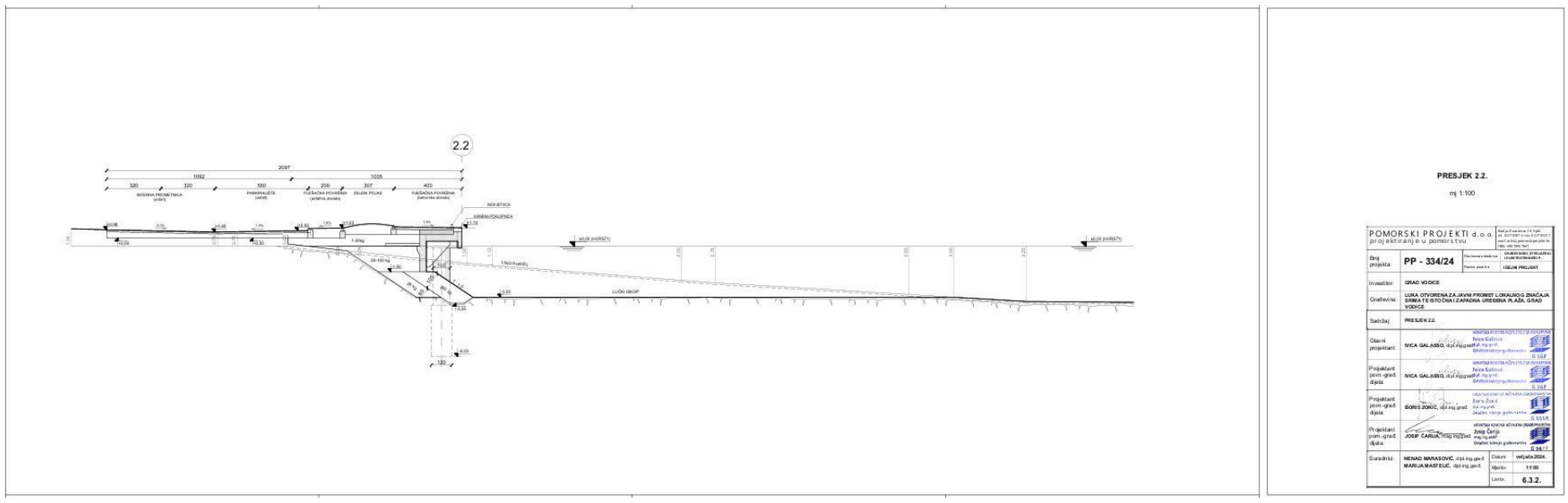

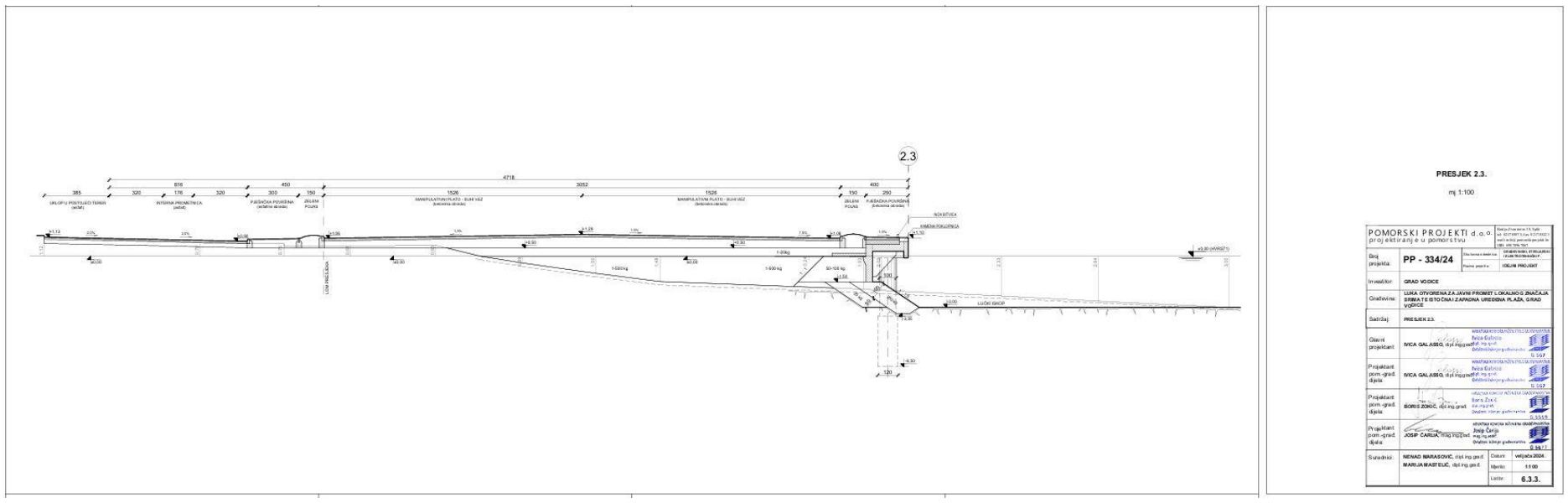

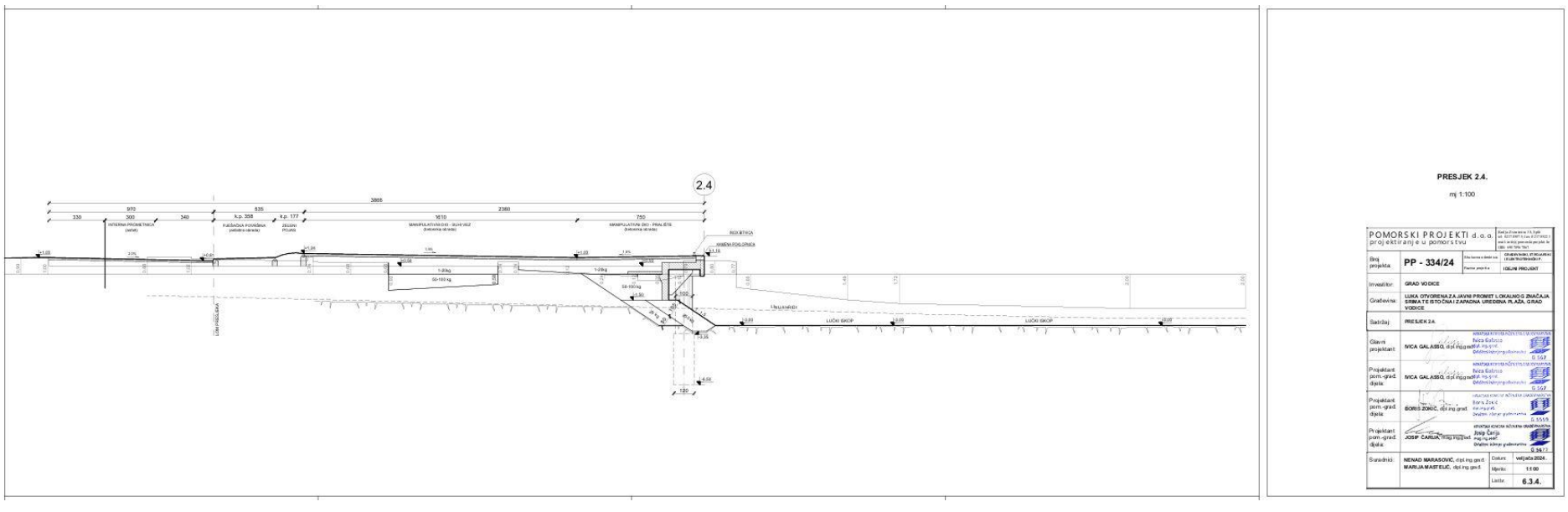

Prilog 10. Situacijsko rješenje faze III izgradnje zahvata s položajem presjeka (mjerilo 1:5000), *Izvor: Idejni projekt: „Luka otvorena za javni promet lokalnog značaja Srima te istočna i zapadna uređena plaža, Grad Vodice“ (Pomorski projekti d.o.o., BROJ PROJEKTA: PP-334/24, Split, veljača 2024.)*

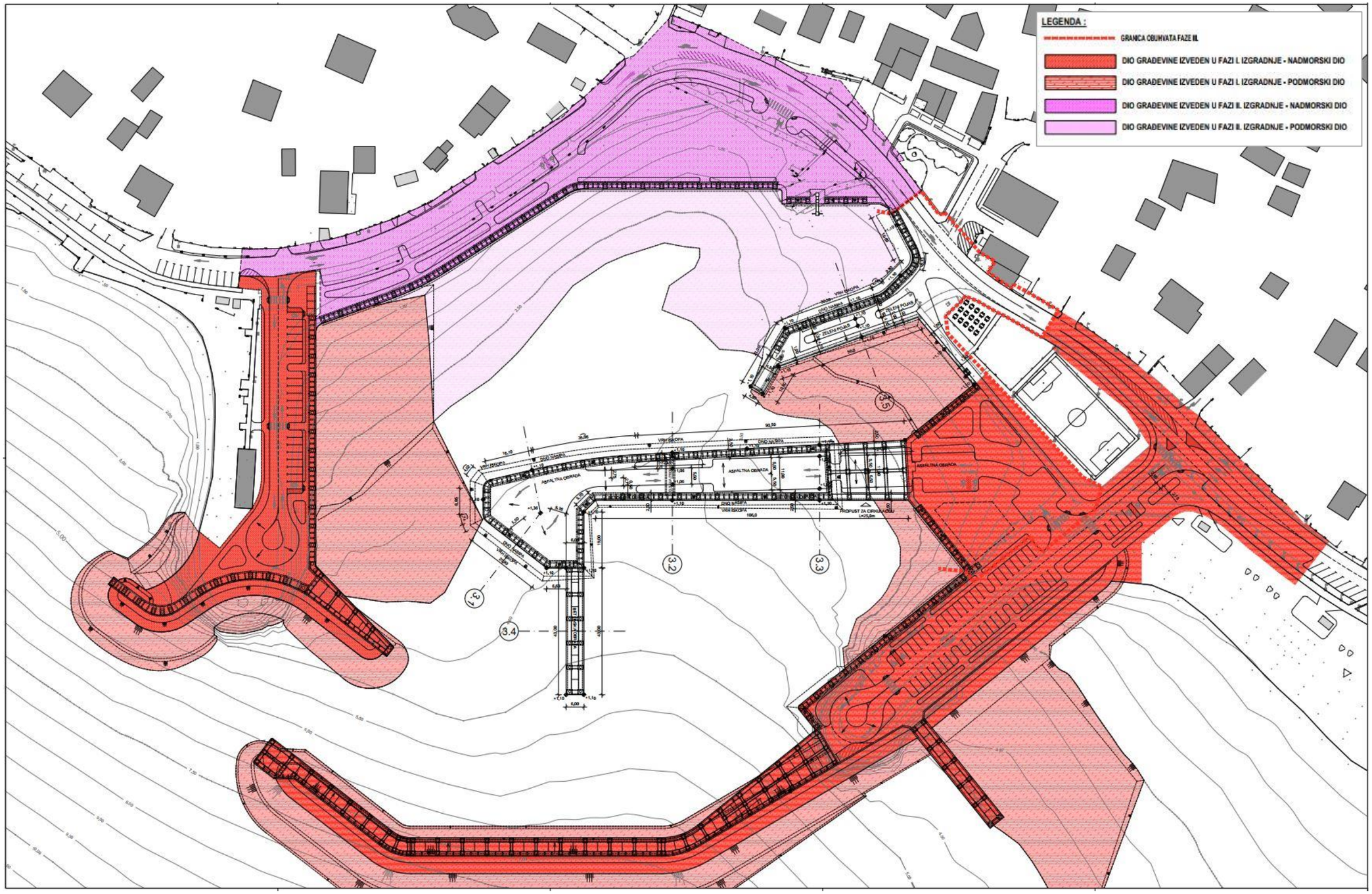

Prilog 11. Faza III – presjeci 3.1. – 3.5., *Izvor: Idejni projekt: „Luka otvorena za javni promet lokalnog značaja Srima te istočna i zapadna uređena plaža, Grad Vodice“ (Pomorski projekti d.o.o., BROJ PROJEKTA: PP-334/24, Split, veljača 2024.)*

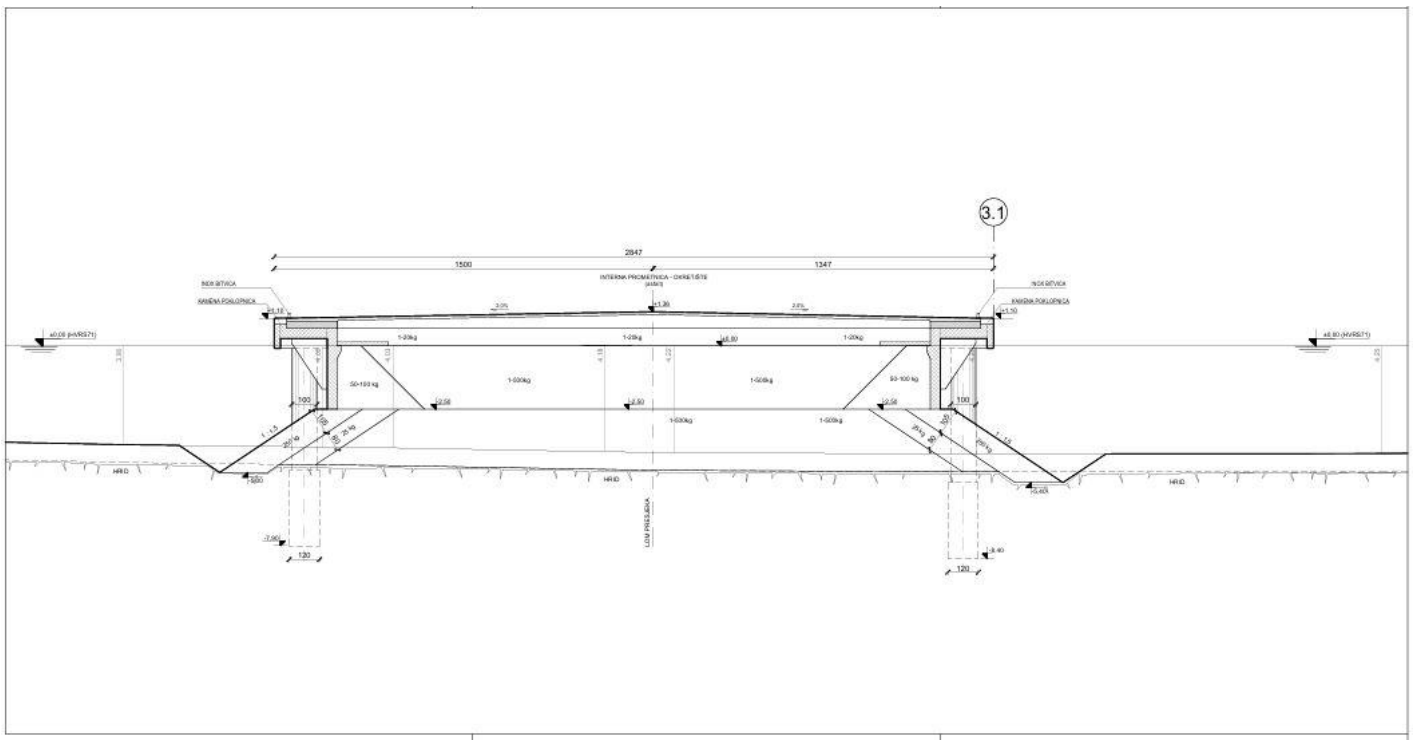

PRESJEK 3.1.

mj 1:100

POMORSKI PROJEKTI d.o.o.
projektiranje u pomorstvu

Broj projekta:	PP - 334/24	Glavni inž. izrade:	GRAĐEVINSKI STROJARSKI I ELEKTROTEHNIČKI F.
		Glavni u rejonu:	IDEJNI PROJEKT
Investitor:	GRAD VODICE		
Građevina:	LUKA OTVORENA ZA JAVNI PROMET LOKALNOG ZNAČAJA SRIMA TE ISTOČNA I ZAPADNA UREĐENA PLAŽA, GRAD VODICE		
Sadržaj:	PRESJEK 3.1.		
Glavni projektant:	IVICA GALASSO, dipl.ing.građ.		G 5627
Projektant pom.-građ. dijela:	IVICA GALASSO, dipl.ing.građ.		G 5627
Projektant pom.-građ. dijela:	BORIS ZOKIĆ, dipl.ing.građ.		G 5558
Projektant pom.-građ. dijela:	JOSIP ČARIJA, mag.ing.građ.		G 5677
Suradnici:	NENAD MARASOVIĆ, dipl.ing.građ. MARIJA MASTELIĆ, dipl.ing.građ.	Datum:	veljača 2024.
		Mjerilo:	1:100
		List br:	7.3.1.

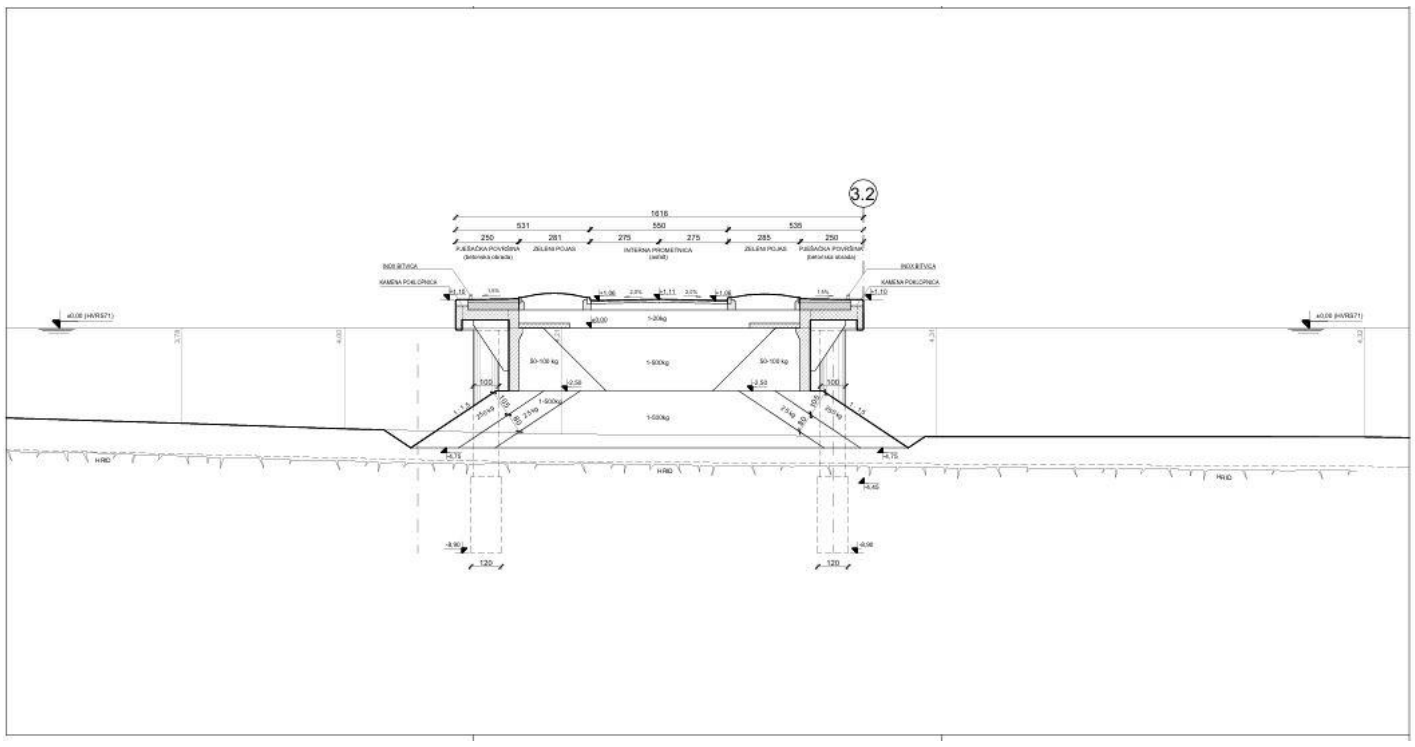

PRESJEK 3.2.

mj 1:100

POMORSKI PROJEKTI d.o.o.
projektiranje u pomorstvu

Broj projekta:	PP - 334/24	Glavni inž. izrade:	GRAĐEVINSKI STROJARSKI I ELEKTROTEHNIČKI F.
		Glavni u rejonu:	IDEJNI PROJEKT
Investitor:	GRAD VODICE		
Građevina:	LUKA OTVORENA ZA JAVNI PROMET LOKALNOG ZNAČAJA SRIMA TE ISTOČNA I ZAPADNA UREĐENA PLAŽA, GRAD VODICE		
Sadržaj:	PRESJEK 3.2.		
Glavni projektant:	IVICA GALASSO, dipl.ing.građ.		G 5627
Projektant pom.-građ. dijela:	IVICA GALASSO, dipl.ing.građ.		G 5627
Projektant pom.-građ. dijela:	BORIS ZOKIĆ, dipl.ing.građ.		G 5558
Projektant pom.-građ. dijela:	JOSIP ČARIJA, mag.ing.građ.		G 5677
Suradnici:	NENAD MARASOVIĆ, dipl.ing.građ. MARIJA MASTELIĆ, dipl.ing.građ.	Datum:	veljača 2024.
		Mjerilo:	1:100
		List br:	7.3.2.

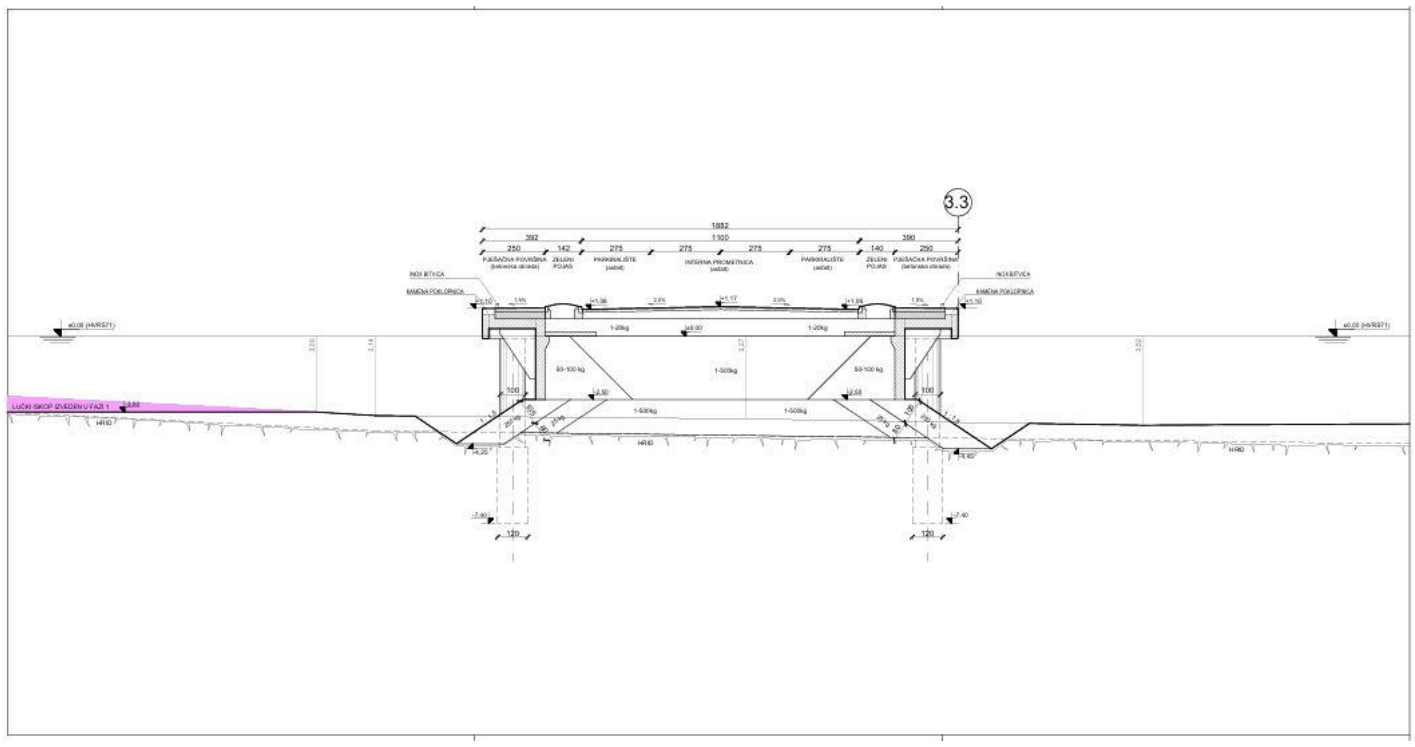

PRESJEK 3.3.

mj 1:100

POMORSKI PROJEKTI d.o.o.
projektiranje u pomorstvu

Broj projekta:	PP - 334/24	Glavni inž. izrade:	GRAĐEVINSKI STROJARSKI I ELEKTROTEHNIČKI F.
		Glavni u rejonu:	IDEJNI PROJEKT
Investitor:	GRAD VODICE		
Građevina:	LUKA OTVORENA ZA JAVNI PROMET LOKALNOG ZNAČAJA SRIMA TE ISTOČNA I ZAPADNA UREĐENA PLAŽA, GRAD VODICE		
Sadržaj:	PRESJEK 3.3.		
Glavni projektant:	IVICA GALASSO, dipl.ing.građ.		G 5627
Projektant pom.-građ. dijela:	IVICA GALASSO, dipl.ing.građ.		G 5627
Projektant pom.-građ. dijela:	BORIS ZOKIĆ, dipl.ing.građ.		G 5558
Projektant pom.-građ. dijela:	JOSIP ČARIJA, mag.ing.građ.		G 5677
Suradnici:	NENAD MARASOVIĆ, dipl.ing.građ. MARIJA MASTELIĆ, dipl.ing.građ.	Datum:	veljača 2024.
		Mjerilo:	1:100
		List br:	7.3.3.

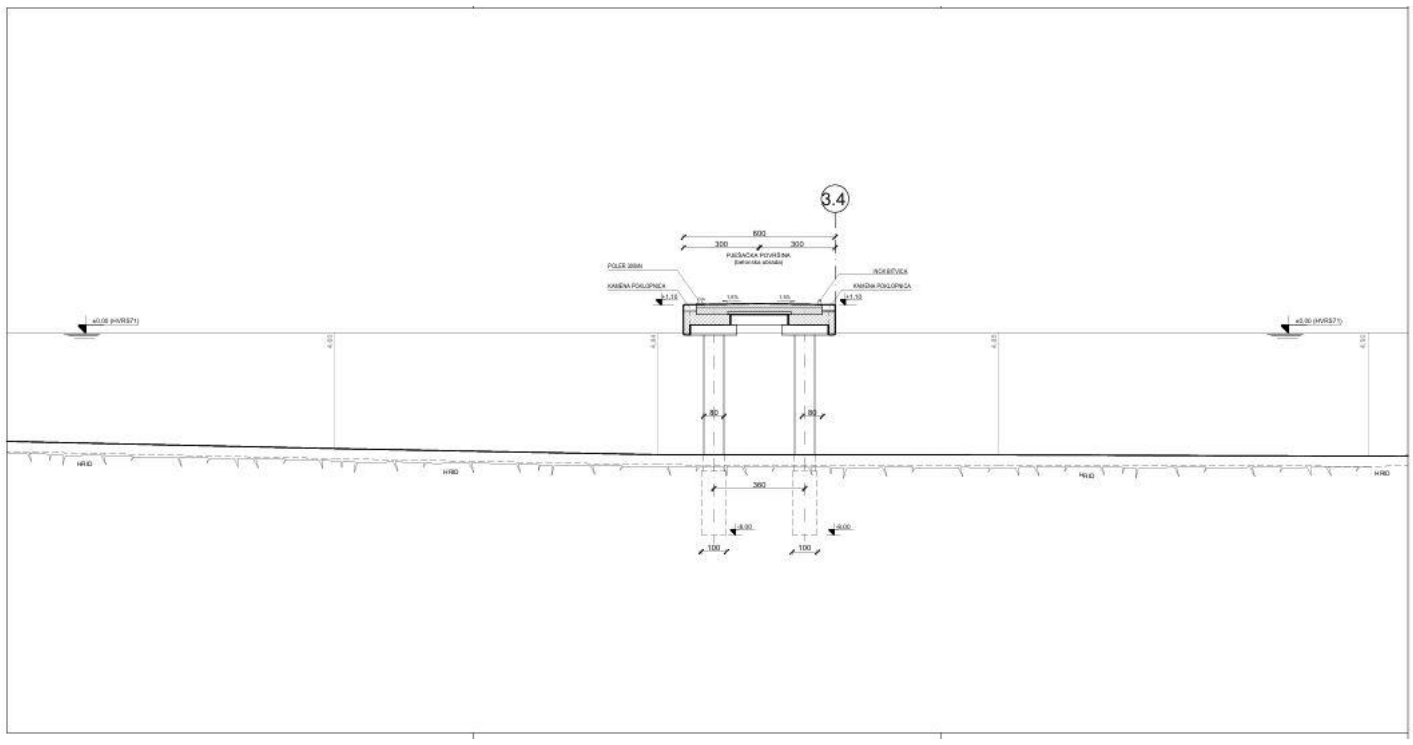

PRESJEK 3.4.

mj 1:100

POMORSKI PROJEKTI d.o.o. projektiranje u pomorstvu		Riva 6, Zvonimirova 18, Split tel: 0 (21) 358 111, fax: 02 (21) 358 333 e-mail: info@pp-www.hdpp-net.hr OIB: 49371390734	
Broj projekta:	PP - 334/24	Glavni nositelj projekta:	GRAĐEVINSKA, PROMETNA I ELEKTROTEHNIČKA
		Faza projekta:	IDEJNI PROJEKT
Investitor:	GRAD VODICE		
Građevina:	LUKA OTVORENA ZA JAVNI PROMET LOKALNOG ZNAČAJA, SRIMA TE ISTOČNA I ZAPADNA UREĐENA PLAŽA, GRAD VODICE		
Sadržaj:	PRESJEK 3.4.		
Glavni projektant:	IVICA GALASSO, dipl.ing.građ.	HRVATSKA KOMORA INŽENJERA GRAĐEVINARSTVA Ivica Galasso dipl. ing. građ. Ovlašteni inženjer građevinarstva	G 567
Projektant pom.-građ. dijela:	IVICA GALASSO, dipl.ing.građ.	HRVATSKA KOMORA INŽENJERA GRAĐEVINARSTVA Ivica Galasso dipl. ing. građ. Ovlašteni inženjer građevinarstva	G 567
Projektant pom.-građ. dijela:	BORIS ŽOKIĆ, dipl.ing.građ.	HRVATSKA KOMORA INŽENJERA GRAĐEVINARSTVA Boris Žokić dipl. ing. građ. Ovlašteni inženjer građevinarstva	G 5555
Projektant pom.-građ. dijela:	JOSIP ČARIJA, mag.ing.građ.	HRVATSKA KOMORA INŽENJERA GRAĐEVINARSTVA Josip Čarija mag. ing. građ. Ovlašteni inženjer građevinarstva	G 5677
Suradnici:	NENAD MARASOVIĆ, dipl.ing.građ. MARIJA MASTELIĆ, dipl.ing.građ.	Datum:	veljača 2024.
		Mjerilo:	1:100
		List br.	7.3.4.

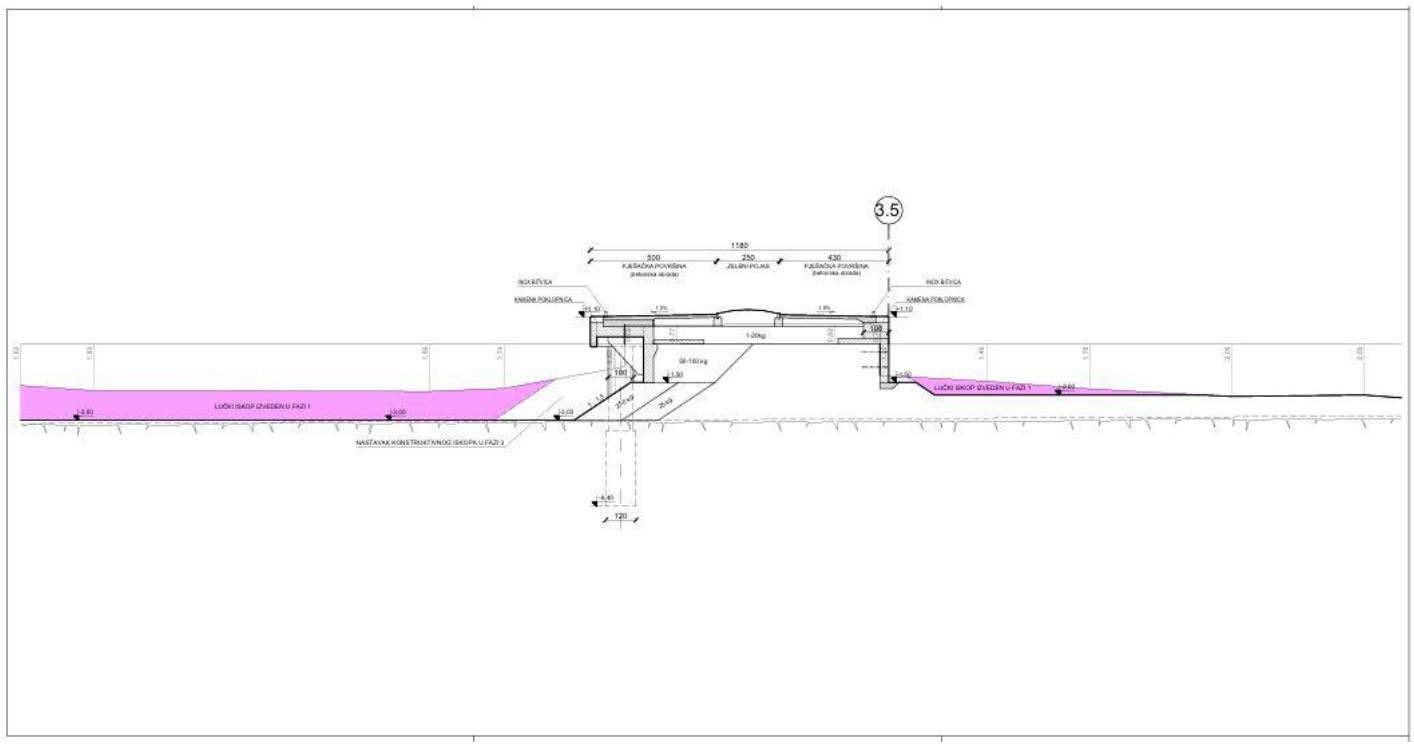

PRESJEK 3.5.

mj 1:100

POMORSKI PROJEKTI d.o.o. projektiranje u pomorstvu		Riva 6, Zvonimirova 18, Split tel: 0 (21) 358 111, fax: 02 (21) 358 333 e-mail: info@pp-www.hdpp-net.hr OIB: 49371390734	
Broj projekta:	PP - 334/24	Glavni nositelj projekta:	GRAĐEVINSKA, PROMETNA I ELEKTROTEHNIČKA
		Faza projekta:	IDEJNI PROJEKT
Investitor:	GRAD VODICE		
Građevina:	LUKA OTVORENA ZA JAVNI PROMET LOKALNOG ZNAČAJA, SRIMA TE ISTOČNA I ZAPADNA UREĐENA PLAŽA, GRAD VODICE		
Sadržaj:	PRESJEK 3.5.		
Glavni projektant:	IVICA GALASSO, dipl.ing.građ.	HRVATSKA KOMORA INŽENJERA GRAĐEVINARSTVA Ivica Galasso dipl. ing. građ. Ovlašteni inženjer građevinarstva	G 567
Projektant pom.-građ. dijela:	IVICA GALASSO, dipl.ing.građ.	HRVATSKA KOMORA INŽENJERA GRAĐEVINARSTVA Ivica Galasso dipl. ing. građ. Ovlašteni inženjer građevinarstva	G 567
Projektant pom.-građ. dijela:	BORIS ŽOKIĆ, dipl.ing.građ.	HRVATSKA KOMORA INŽENJERA GRAĐEVINARSTVA Boris Žokić dipl. ing. građ. Ovlašteni inženjer građevinarstva	G 5555
Projektant pom.-građ. dijela:	JOSIP ČARIJA, mag.ing.građ.	HRVATSKA KOMORA INŽENJERA GRAĐEVINARSTVA Josip Čarija mag. ing. građ. Ovlašteni inženjer građevinarstva	G 5677
Suradnici:	NENAD MARASOVIĆ, dipl.ing.građ. MARIJA MASTELIĆ, dipl.ing.građ.	Datum:	veljača 2024.
		Mjerilo:	1:100
		List br.	7.3.5.

Prilog 12. Situacijsko rješenje faze IV izgradnje zahvata s položajem presjeka (mjerilo 1:5000), *Izvor: Idejni projekt: „Luka otvorena za javni promet lokalnog značaja Srima te istočna i zapadna uređena plaža, Grad Vodice“ (Pomorski projekti d.o.o., BROJ PROJEKTA: PP-334/24, Split, veljača 2024.)*

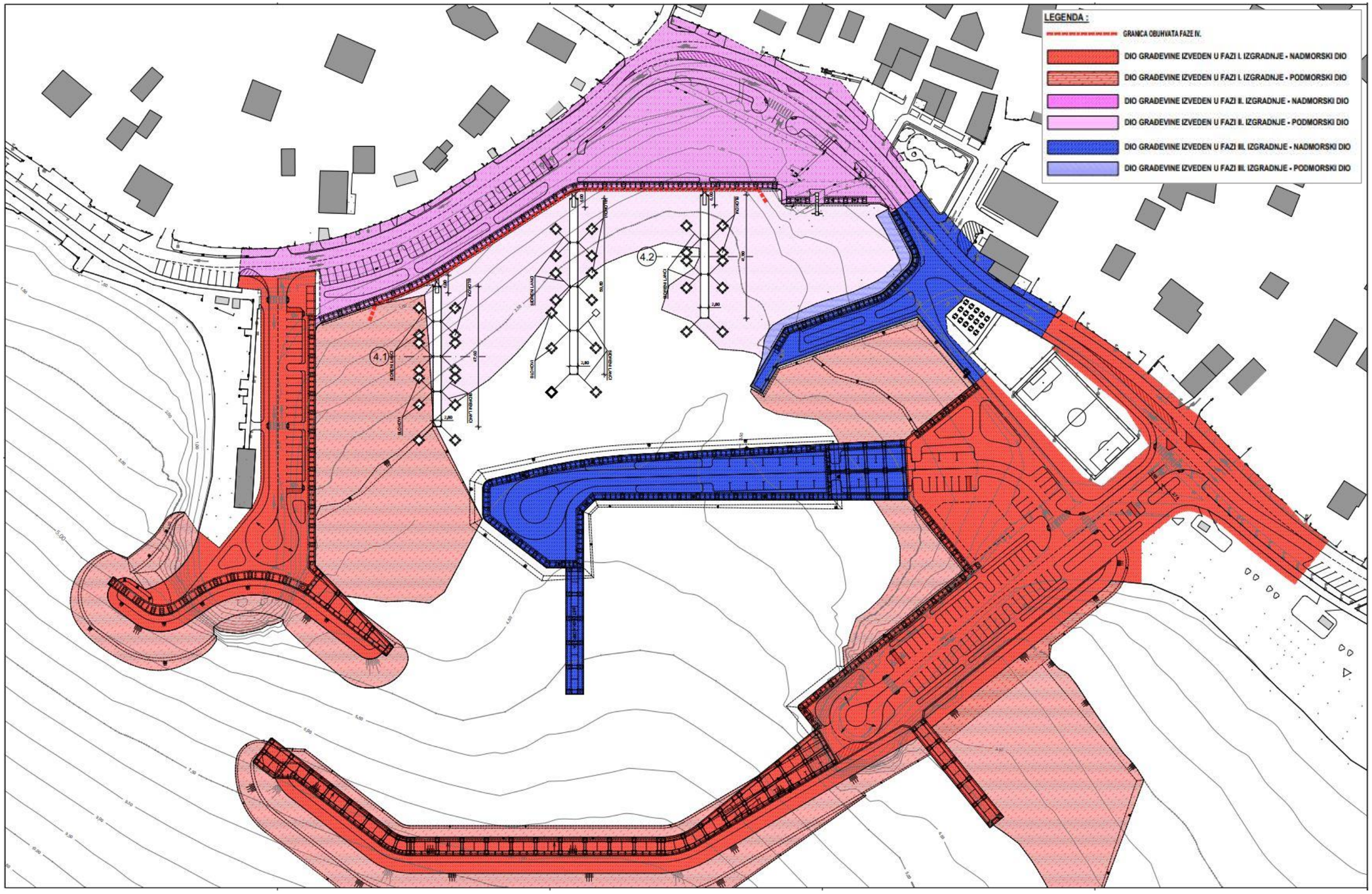

Prilog 13. Faza IV – presjeci 4.1. – 4.2., *Izvor: Idejni projekt: „Luka otvorena za javni promet lokalnog značaja Srima te istočna i zapadna uređena plaža, Grad Vodice“ (Pomorski projekti d.o.o., BROJ PROJEKTA: PP-334/24, Split, veljača 2024.)*

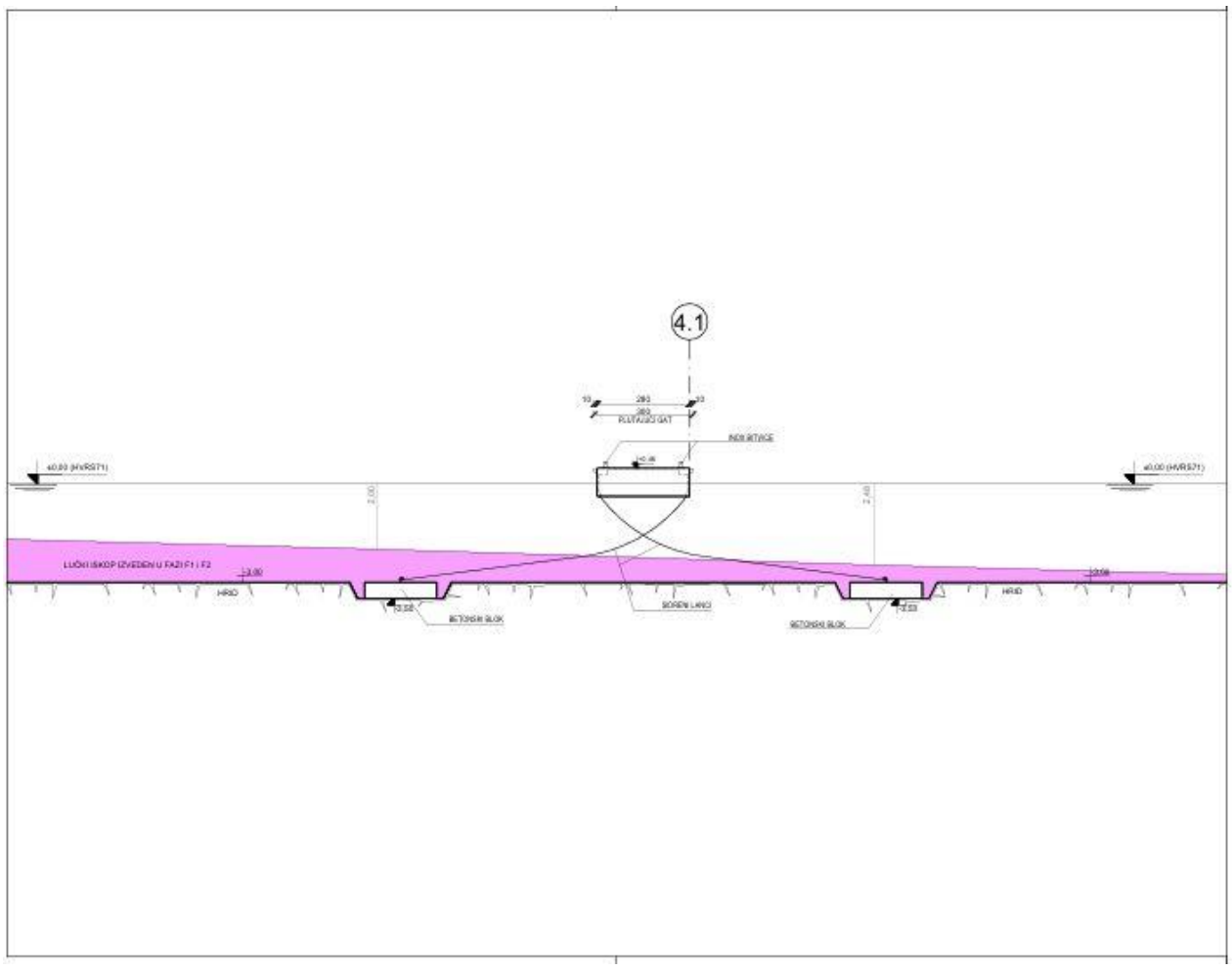

PRESJEK 4.1.

mj 1:100

POMORSKI PROJEKTI d.o.o. projektiranje u pomorstvu			
Broj projekta:	PP - 334/24	GRAĐEVINSKI, STROJARSKI I ELEKTROTEHNIČKI P.	IDEJNI PROJEKT
Investitor:	GRAD VODICE		
Građevina:	LUKA OTVORENA ZA JAVNI PROMET LOKALNOG ZNAČAJA SRIMA TE ISTOČNA I ZAPADNA UREĐENA PLAŽA, GRAD VODICE		
Sadržaj:	PRESJEK 4.1.		
Glavni projektant:	IVICA GALASSO, dipl.ing.grad.		
Projektant pom.-grad. dijela:	IVICA GALASSO, dipl.ing.grad.		
Projektant pom.-grad. dijela:	BORIS ŽOKIĆ, dipl.ing.grad.		
Projektant pom.-grad. dijela:	JOSIP ČARIJA, mag.ing.grad.		
Suradnici:	NENAD MARASOVIĆ, dipl.ing.grad. MARIJA MASTELIĆ, dipl.ing.grad.	Datum:	veljača 2024.
		Mjerilo:	1:100
		List br:	8.3.1.

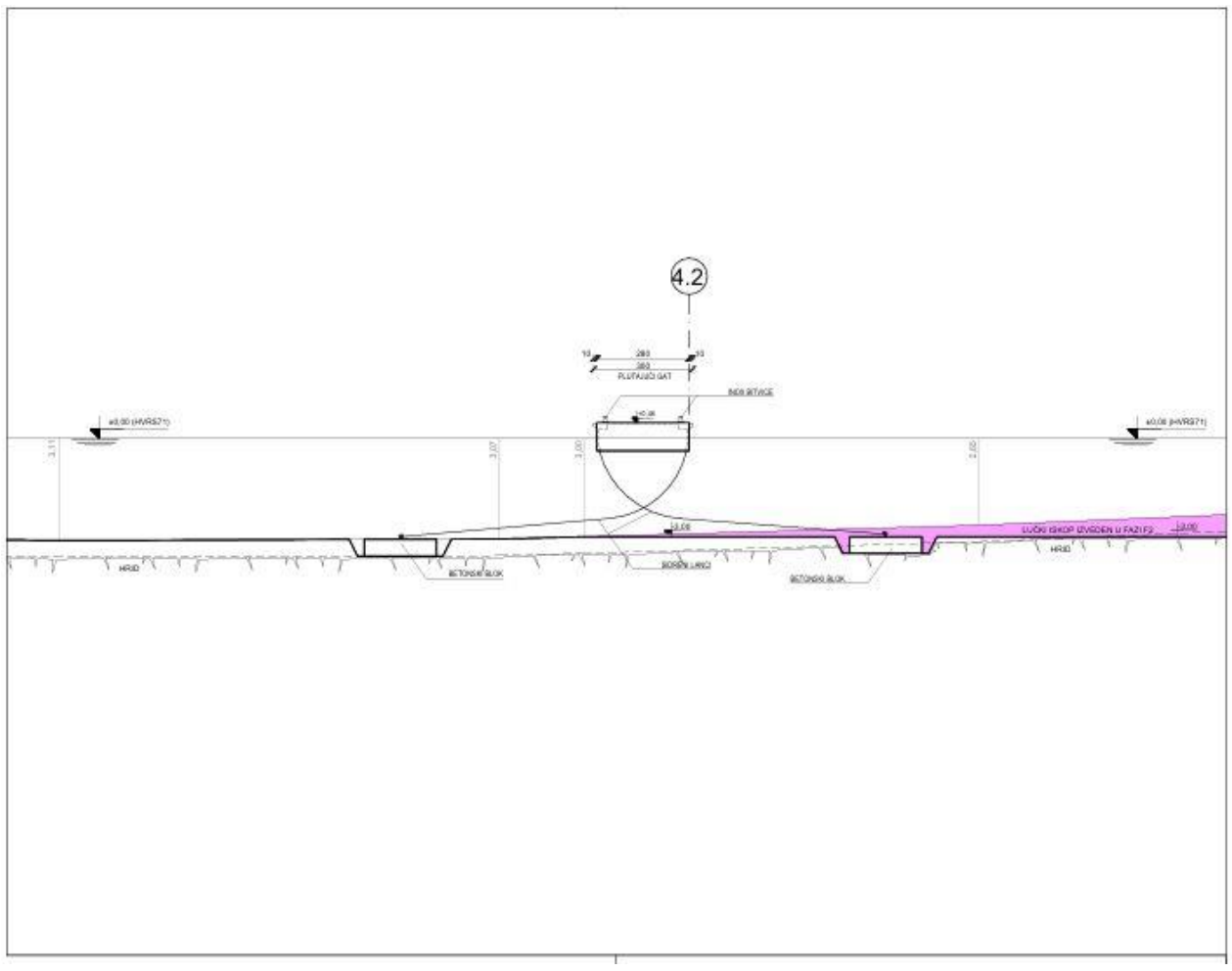

PRESJEK 4.2.

mj 1:100

POMORSKI PROJEKTI d.o.o. projektiranje u pomorstvu			
Broj projekta:	PP - 334/24	GRAĐEVINSKI, STROJARSKI I ELEKTROTEHNIČKI P.	IDEJNI PROJEKT
Investitor:	GRAD VODICE		
Građevina:	LUKA OTVORENA ZA JAVNI PROMET LOKALNOG ZNAČAJA SRIMA TE ISTOČNA I ZAPADNA UREĐENA PLAŽA, GRAD VODICE		
Sadržaj:	PRESJEK 4.2.		
Glavni projektant:	IVICA GALASSO, dipl.ing.grad.		
Projektant pom.-grad. dijela:	IVICA GALASSO, dipl.ing.grad.		
Projektant pom.-grad. dijela:	BORIS ŽOKIĆ, dipl.ing.grad.		
Projektant pom.-grad. dijela:	JOSIP ČARIJA, mag.ing.grad.		
Suradnici:	NENAD MARASOVIĆ, dipl.ing.grad. MARIJA MASTELIĆ, dipl.ing.grad.	Datum:	veljača 2024.
		Mjerilo:	1:100
		List br:	8.3.2.

Prilog 14. . Situacijsko rješenje faze V izgradnje zahvata s položajem presjeka (mjerilo 1:5000), *Izvor: Idejni projekt: „Luka otvorena za javni promet lokalnog značaja Srima te istočna i zapadna uređena plaža, Grad Vodice“ (Pomorski projekti d.o.o., BROJ PROJEKTA: PP-334/24, Split, veljača 2024.)*

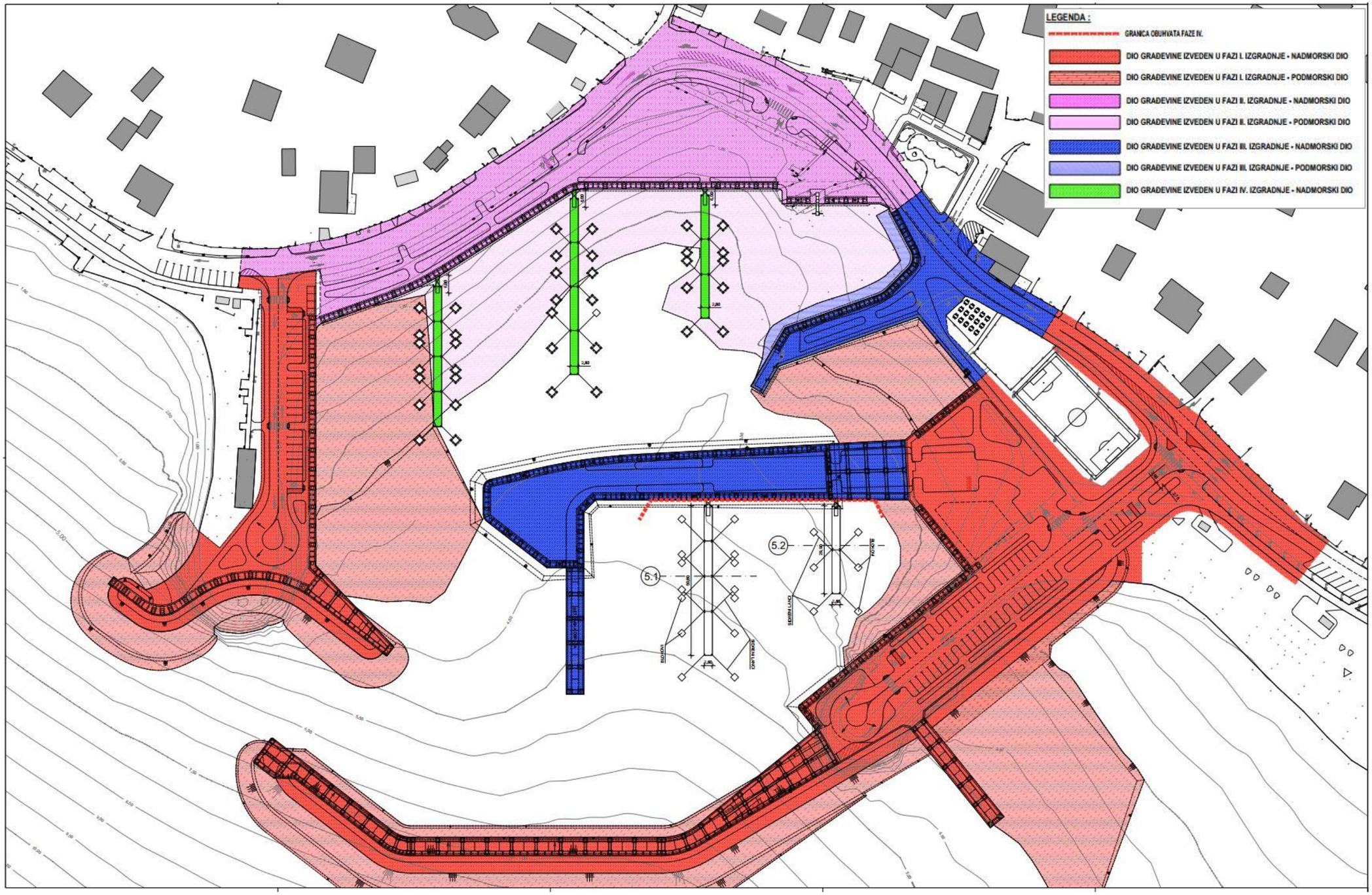

Prilog 15. Faza V – presjeci 5.1. – 5.2., *Izvor: Idejni projekt: „Luka otvorena za javni promet lokalnog značaja Srima te istočna i zapadna uređena plaža, Grad Vodice“ (Pomorski projekti d.o.o., BROJ PROJEKTA: PP-334/24, Split, veljača 2024.)*

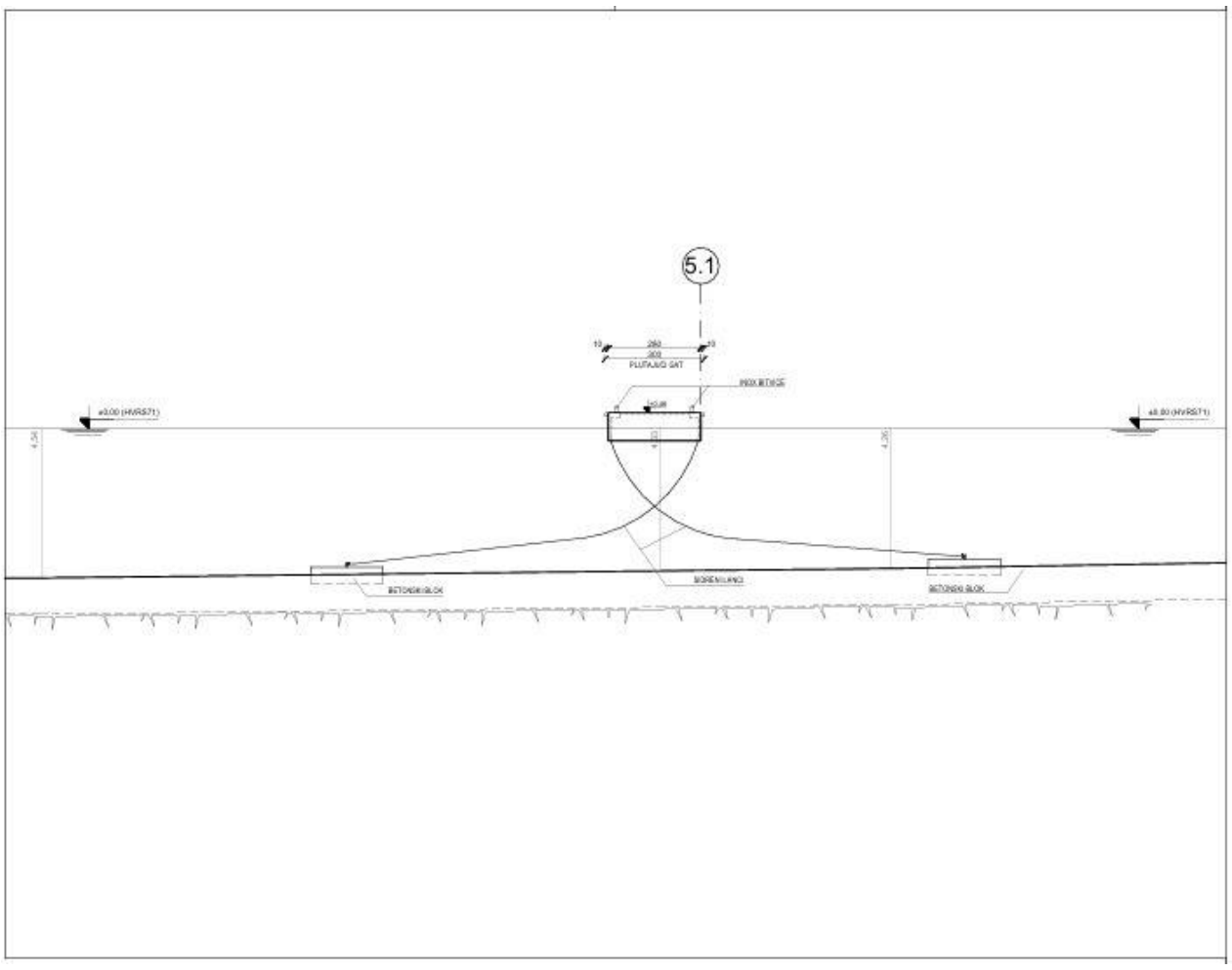

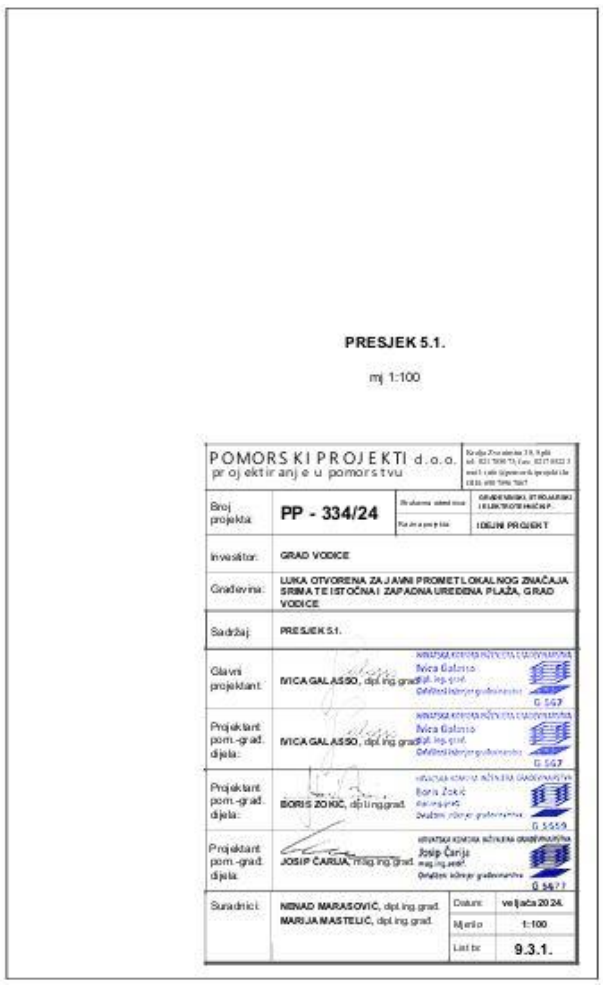

PRESJEK 5.1.

mj 1:100

POMORSKI PROJEKTI d.o.o. projektiranje u pomorstvu			
Broj projekta:	PP - 334/24	GRAĐEVINSKI, STROJARSKI I ELEKTROTEHNIČKI P.	IDEJNI PROJEKT
Investitor:	GRAD VODICE		
Građevina:	LUKA OTVORENA ZA JAVNI PROMET LOKALNOG ZNAČAJA SRIMA TE ISTOČNA I ZAPADNA UREĐENA PLAŽA, GRAD VODICE		
Sadržaj:	PRESJEK 5.1.		
Glavni projektant:	IVICA GALASSO, dipl.ing.građ.	Ivica Galasso dipl. ing. građ. G 5427	
Projektant pom.-građ. dijela:	IVICA GALASSO, dipl.ing.građ.	Ivica Galasso dipl. ing. građ. G 5427	
Projektant pom.-građ. dijela:	BORIS ZOKIĆ, dipl.ing.građ.	Boris Zokić mag.ing.aedif. G 5559	
Projektant pom.-građ. dijela:	JOSIP ČARIJA, mag.ing.ing.građ.	Josip Čarija mag.ing.aedif. G 5677	
Suradnici:	NENAD MARASOVIĆ, dipl.ing.građ. MARIJA MASTELIĆ, dipl.ing.građ.	Datum:	veljača 2024.
		Mjerilo:	1:100
		List br:	9.3.1.

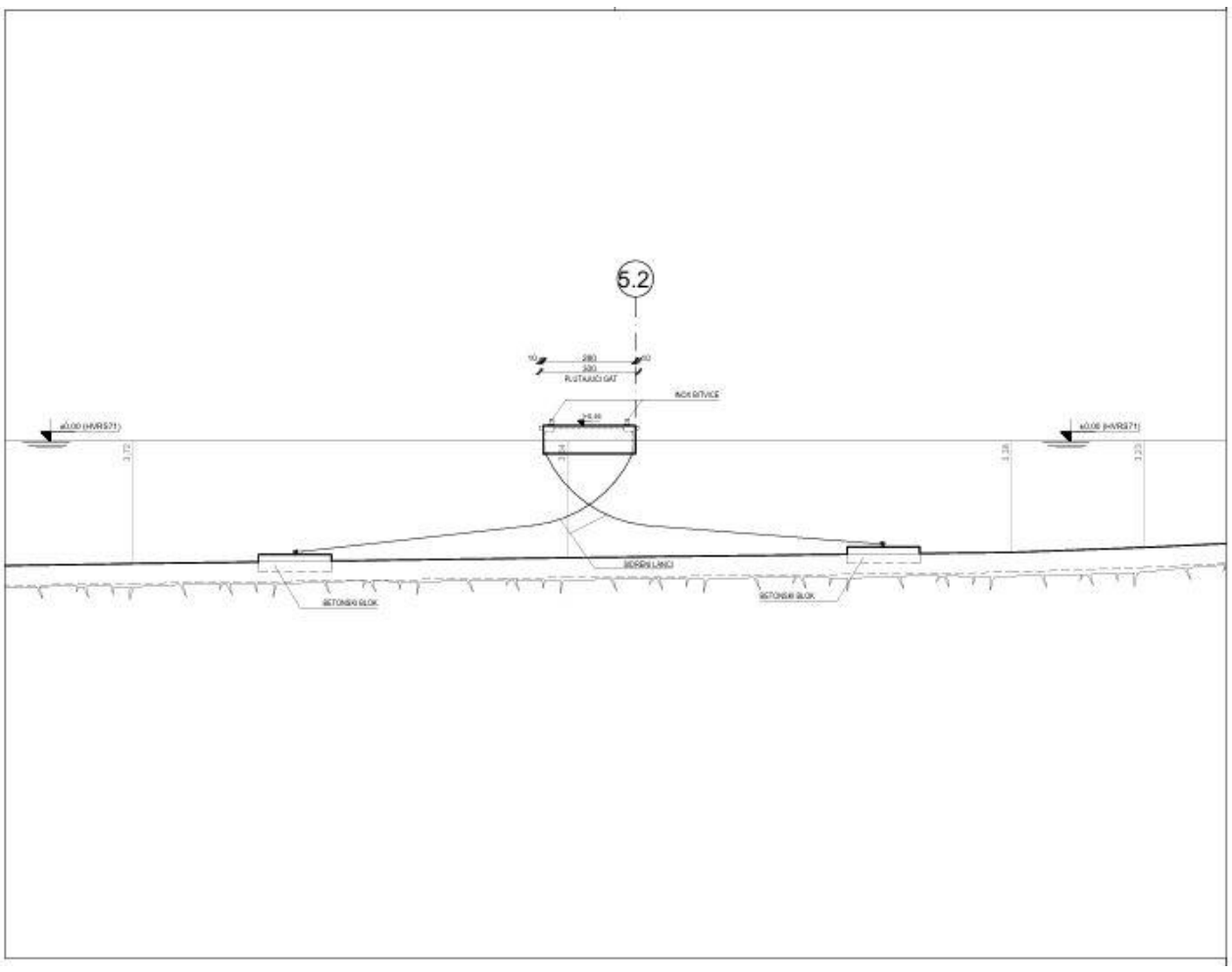

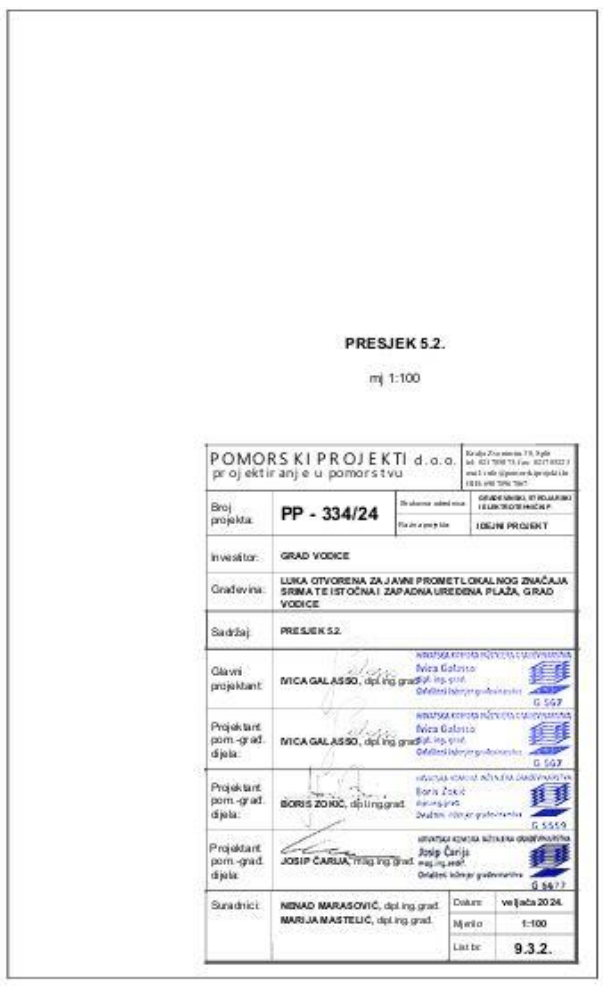

PRESJEK 5.2.

mj 1:100

POMORSKI PROJEKTI d.o.o. projektiranje u pomorstvu			
Broj projekta:	PP - 334/24	GRAĐEVINSKI, STROJARSKI I ELEKTROTEHNIČKI P.	IDEJNI PROJEKT
Investitor:	GRAD VODICE		
Građevina:	LUKA OTVORENA ZA JAVNI PROMET LOKALNOG ZNAČAJA SRIMA TE ISTOČNA I ZAPADNA UREĐENA PLAŽA, GRAD VODICE		
Sadržaj:	PRESJEK 5.2.		
Glavni projektant:	IVICA GALASSO, dipl.ing.građ.	Ivica Galasso dipl. ing. građ. G 5427	
Projektant pom.-građ. dijela:	IVICA GALASSO, dipl.ing.građ.	Ivica Galasso dipl. ing. građ. G 5427	
Projektant pom.-građ. dijela:	BORIS ZOKIĆ, dipl.ing.građ.	Boris Zokić mag.ing.aedif. G 5559	
Projektant pom.-građ. dijela:	JOSIP ČARIJA, mag.ing.ing.građ.	Josip Čarija mag.ing.aedif. G 5677	
Suradnici:	NENAD MARASOVIĆ, dipl.ing.građ. MARIJA MASTELIĆ, dipl.ing.građ.	Datum:	veljača 2024.
		Mjerilo:	1:100
		List br:	9.3.2.

Prilog 16. Situacijsko rješenje faze VI izgradnje zahvata s položajem presjeka (mjerilo 1:5000), *Izvor: Idejni projekt: „Luka otvorena za javni promet lokalnog značaja Srima te istočna i zapadna uređena plaža, Grad Vodice“ (Pomorski projekti d.o.o., BROJ PROJEKTA: PP-334/24, Split, veljača 2024.)*

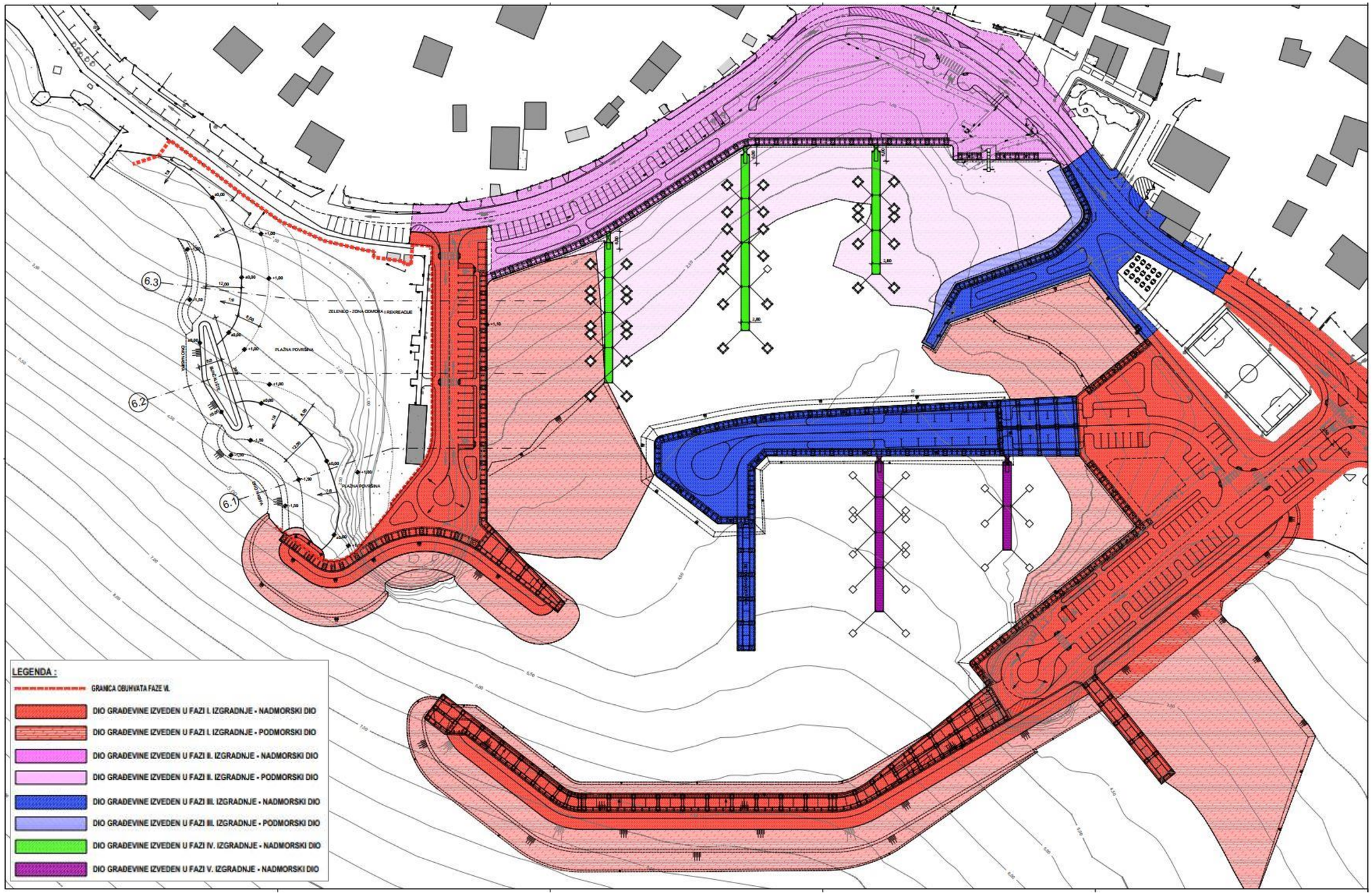

Prilog 17. Faza VI – presjeci 6.1. – 6.3., *Izvor: Idejni projekt: „Luka otvorena za javni promet lokalnog značaja Srima te istočna i zapadna uređena plaža, Grad Vodice“ (Pomorski projekti d.o.o., BROJ PROJEKTA: PP-334/24, Split, veljača 2024.)*

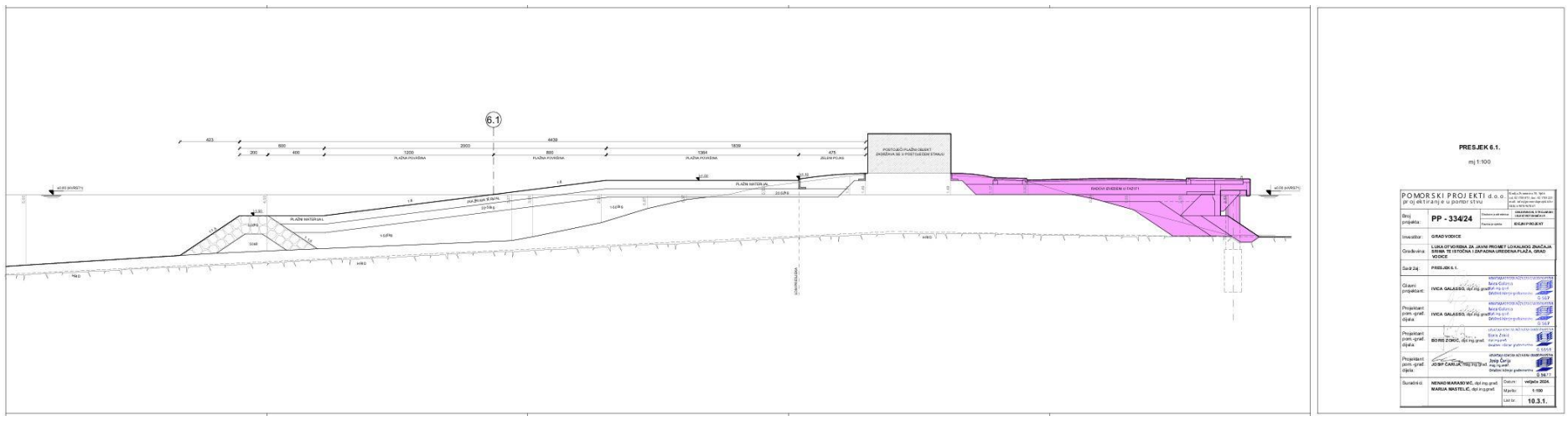

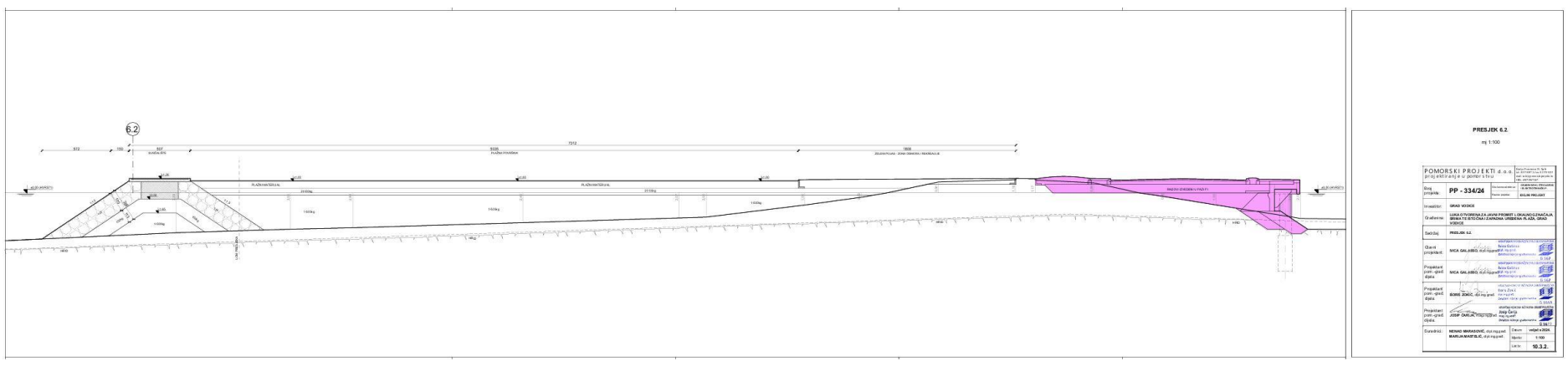

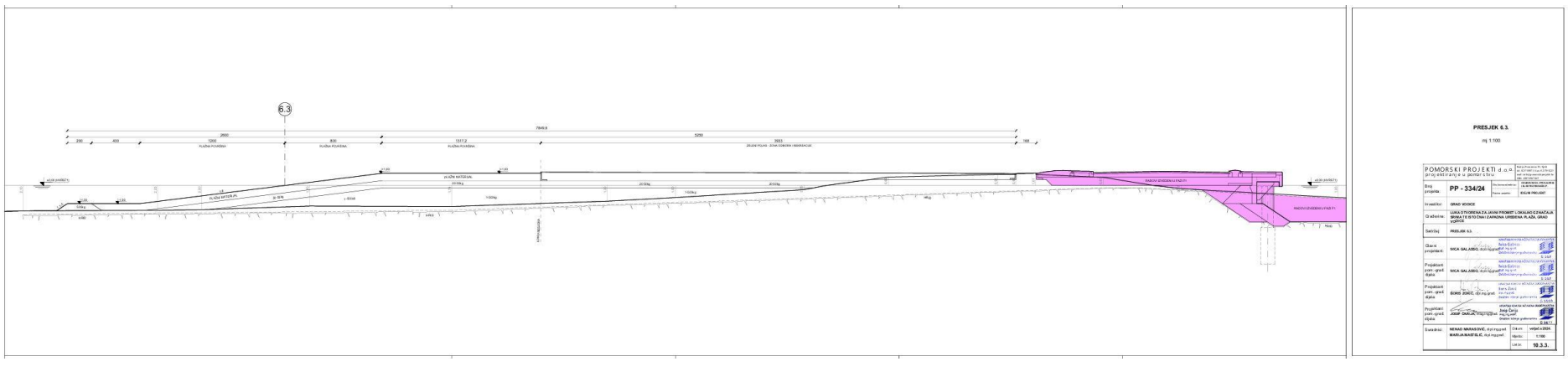

Prilog 18. Situacijsko rješenje faze VII izgradnje zahvata s položajem presjeka (mjerilo 1:5000), *Izvor: Idejni projekt: „Luka otvorena za javni promet lokalnog značaja Srima te istočna i zapadna uređena plaža, Grad Vodice“ (Pomorski projekti d.o.o., BROJ PROJEKTA: PP-334/24, Split, veljača 2024.)*

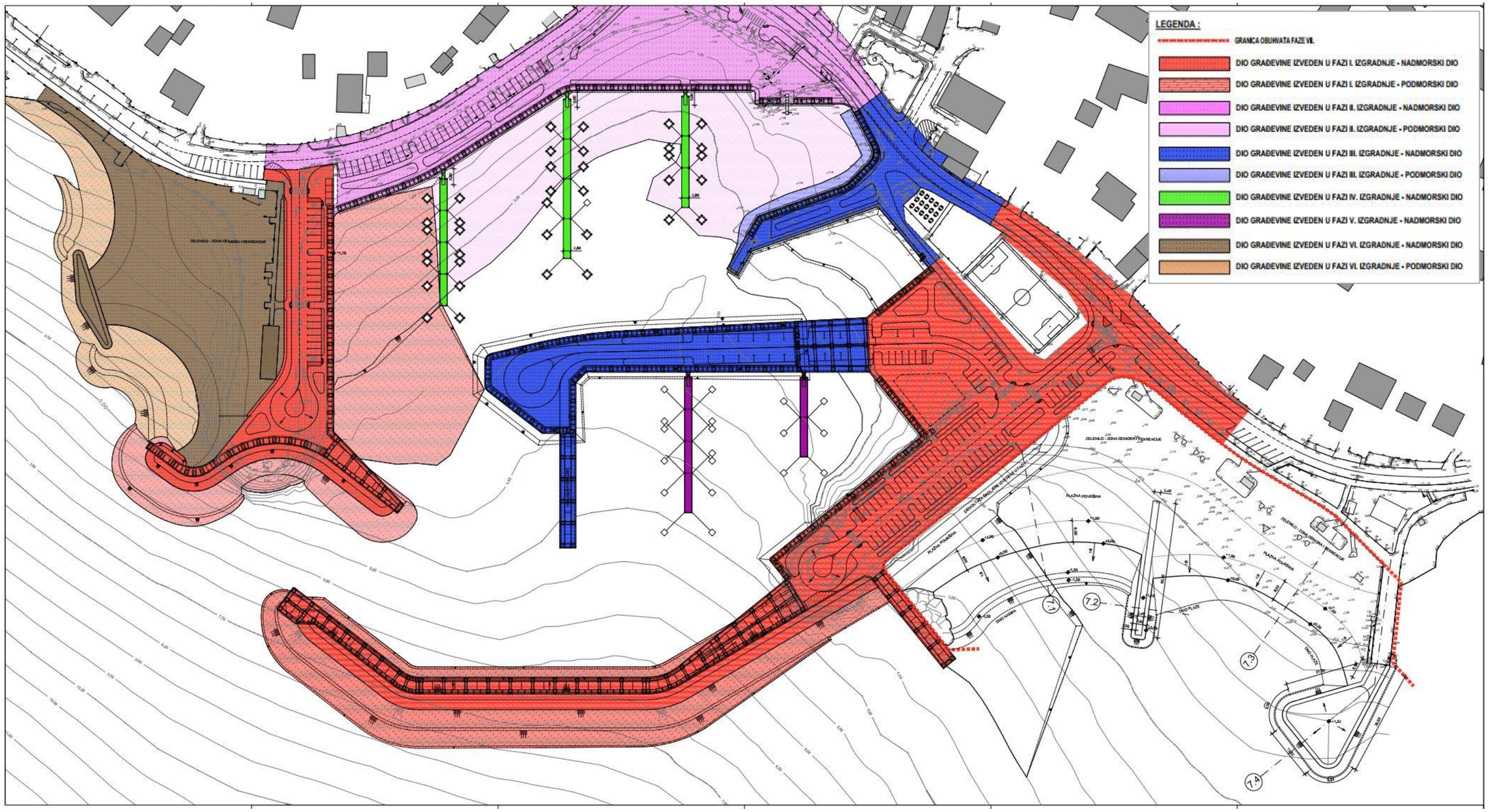

Prilog 19. Faza VII – presjeci 7.1. – 7.4., *Izvor: Idejni projekt: „Luka otvorena za javni promet lokalnog značaja Srima te istočna i zapadna uređena plaža, Grad Vodice“ (Pomorski projekti d.o.o., BROJ PROJEKTA: PP-334/24, Split, veljača 2024.)*



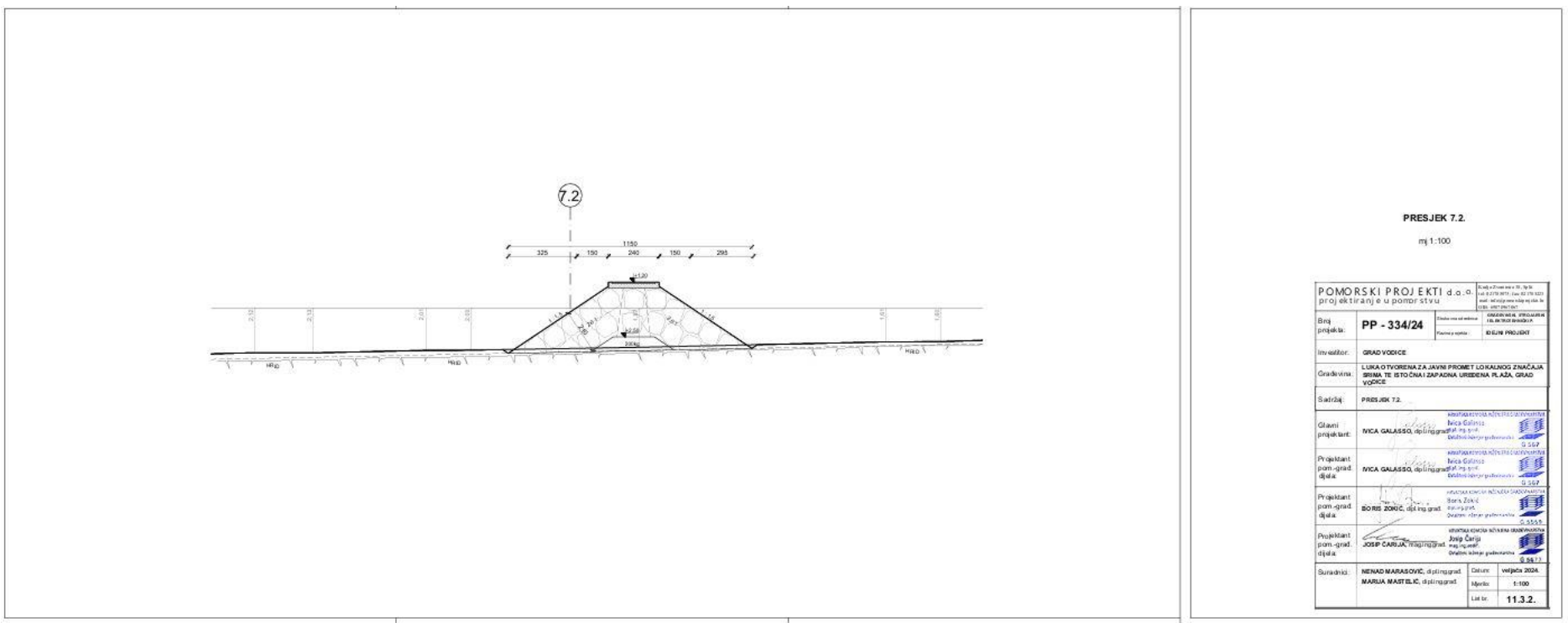

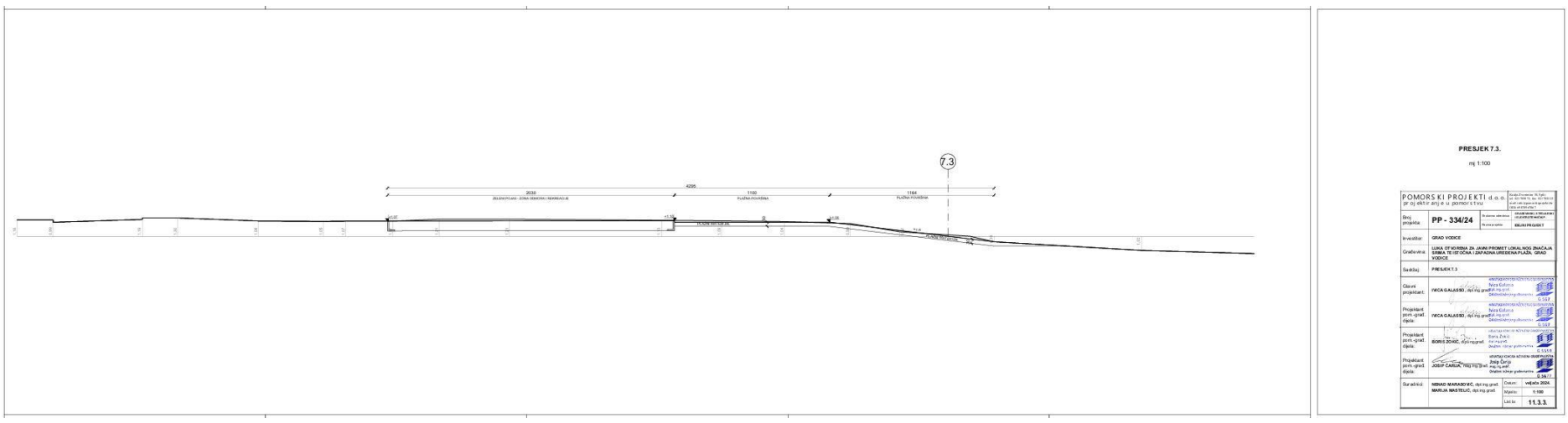

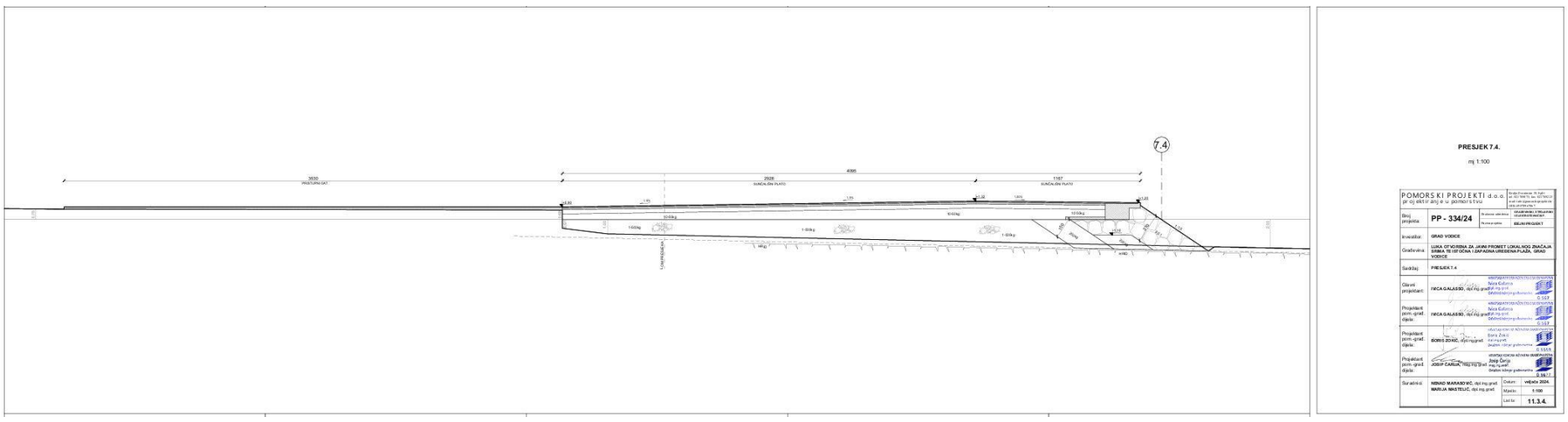

Prilog 20. Rezultati matematičkog modeliranja transformacije valnog polja na području planiranog zahvata, *Izvor: Idejni projekt: „Luka otvorena za javni promet lokalnog značaja Srima te istočna i zapadna uređena plaža, Grad Vodice“ (Pomorski projekti d.o.o., BROJ PROJEKTA: PP-334/24, Split, veljača 2024.)*

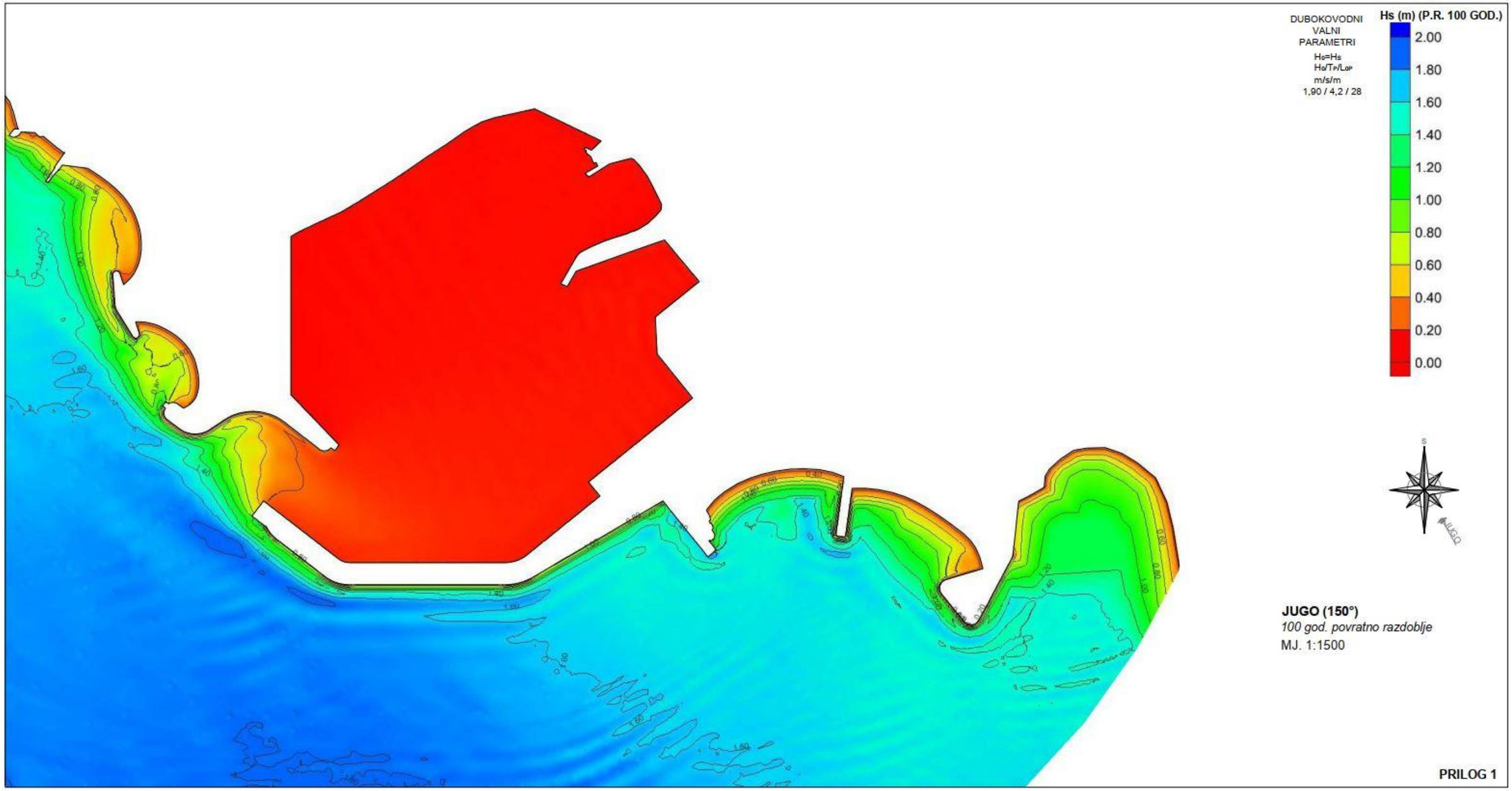


DUBOKOVODNI
VALNI
PARAMETRI
$H_0=H_s$
$H_0/T_p/L_{op}$
m/s/m
1,90 / 4,2 / 28
S
JUGO
JUGO (150°)
100 god. povratno razdoblje
MJ. 1:1500
PRILOG 2


DUBOKOVODNI
VALNI
PARAMETRI
H0=Hs
H0/Tp/L0p
m/s/m
1,55 / 3,8 / 23
Hs (m) (P.R. 5 GOD.)
1.60
1.50
1.40
1.30
1.20
1.10
1.00
0.90
0.80
0.70
0.60
0.50
0.40
0.30
0.20
0.10
0.00
JUGO
JUGO (150°)
5 god. povratno razdoblje
MJ. 1:1500
PRILOG 3


DUBOKOVODNI
VALNI
PARAMETRI
$H_0=H_s$
$H_0/T_P/L_{0P}$
m/s/m
1,55 / 3,8 / 23
S
JUGO
JUGO (150°)
5 god. povratno razdoblje
MJ. 1:1500
PRILOG 4

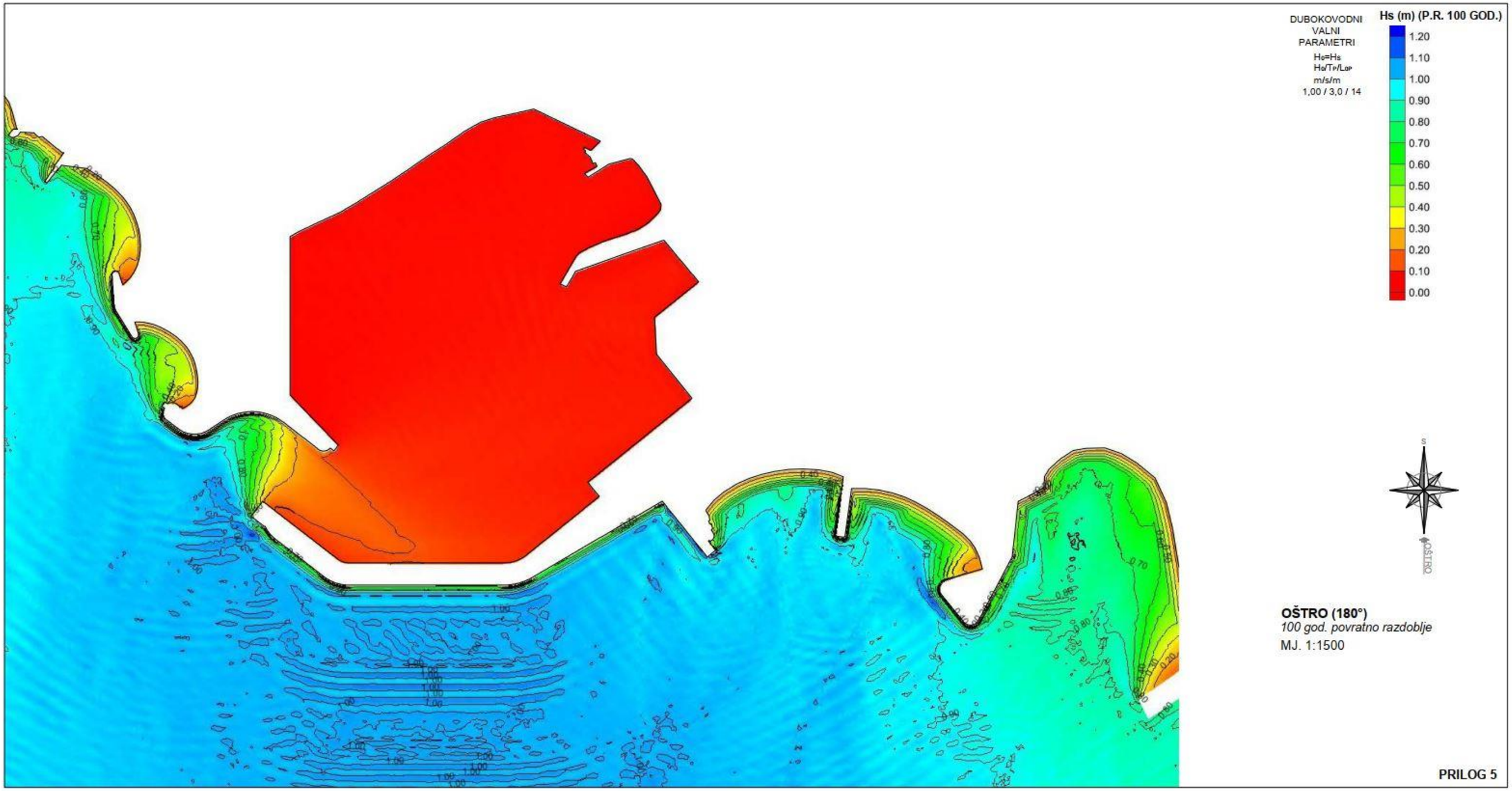
DUBOKOVODNI
VALNI
PARAMETRI
H0=Hs
H0/T1/L01
m/s/m
1,00 / 3,0 / 14
Hs (m) (P.R. 100 GOD.)
1.20
1.10
1.00
0.90
0.80
0.70
0.60
0.50
0.40
0.30
0.20
0.10
0.00
S
OŠTRO
OŠTRO (180°)
100 god. povratno razdoblje
MJ. 1:1500
PRILOG 5


DUBOKOVODNI
VALNI
PARAMETRI
$H_0=H_s$
$H_0/T_P/L_{0P}$
m/s/m
1,00 / 3,0 / 14
S
OŠTRO
OŠTRO (180°)
100 god. povratno razdoblje
MJ. 1:1500
PRILOG 6


DUBOKOVODNI
VALNI
PARAMETRI
H0=Hs
H0/T0/L0p
m/s/m
0,80 / 2,8 / 12
Hs (m) (P.R. 5 GOD.)
0.90
0.80
0.70
0.60
0.50
0.40
0.30
0.20
0.10
0.00
OŠTRO
OŠTRO (180°)
5 god. povratno razdoblje
MJ. 1:1500
PRILOG 7


DUBOKOVODNI
VALNI
PARAMETRI
$H_0=H_s$
$H_0/T_P/L_{0P}$
m/s/m
0,80 / 2,8 / 12
S
OŠTRO
OŠTRO (180°)
5 god. povratno razdoblje
MJ. 1:1500
PRILOG 8

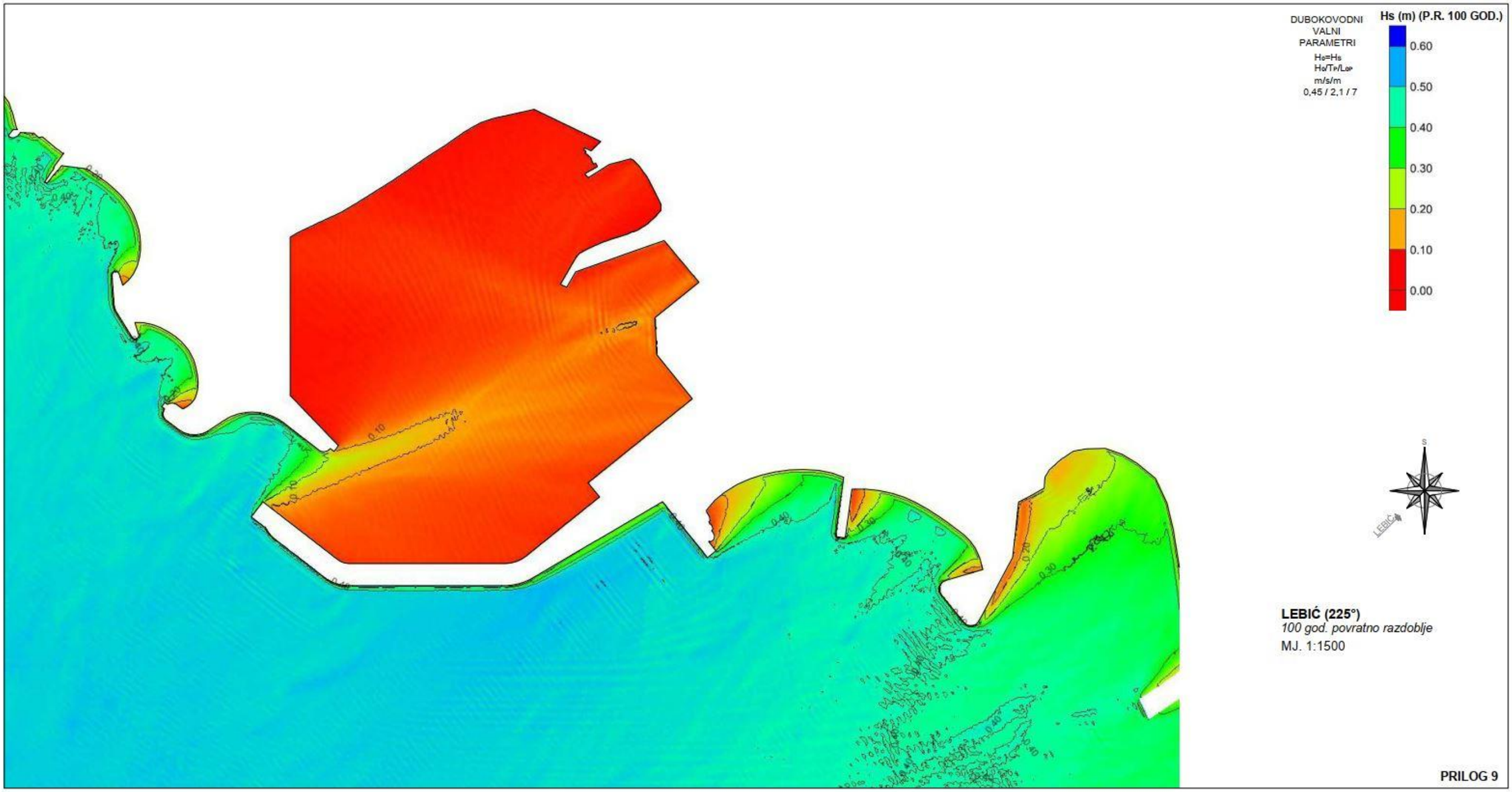
DUBOKOVODNI
VALNI
PARAMETRI
H0=Hs
H0/Tp/L0p
m/s/m
0,45 / 2,1 / 7
Hs (m) (P.R. 100 GOD.)
0.60
0.50
0.40
0.30
0.20
0.10
0.00
S
LEBIĆ
LEBIĆ (225°)
100 god. povratno razdoblje
MJ. 1:1500
PRILOG 9


DUBOKOVODNI
VALNI
PARAMETRI
$H_0=H_s$
$H_0/T_P/L_{0P}$
m/s/m
0,45 / 2,1 / 7
S
LEBIĆ
LEBIĆ (225°)
100 god. povratno razdoblje
MJ. 1:1500
PRILOG 10

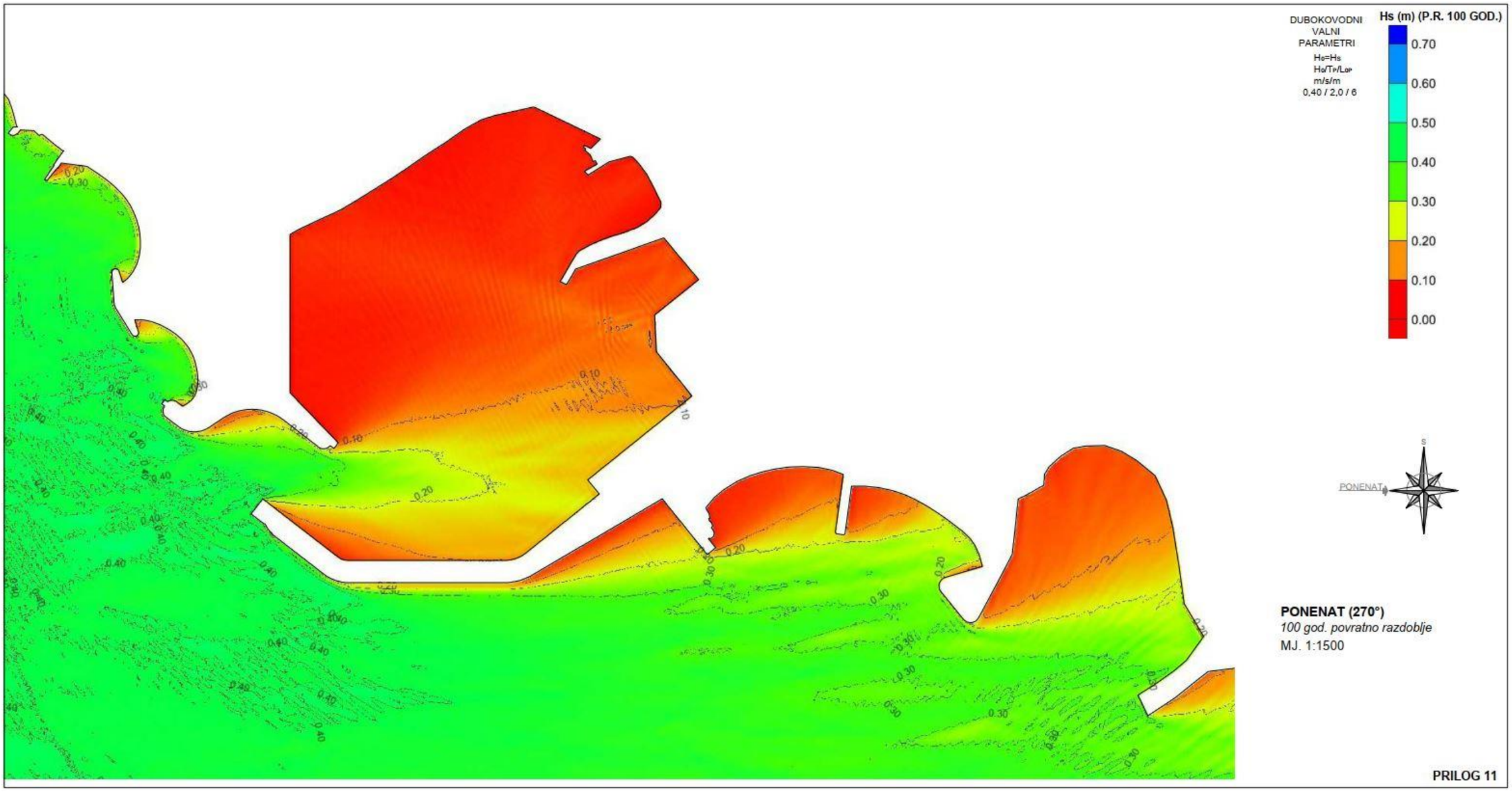
DUBOKOVODNI
VALNI
PARAMETRI
H0=Hs
H0/T0/L0
m/s/m
0,40 / 2,0 / 6
Hs (m) (P.R. 100 GOD.)
0.70
0.60
0.50
0.40
0.30
0.20
0.10
0.00
PONENAT
PONENAT (270°)
100 god. povratno razdoblje
MJ. 1:1500
PRILOG 11


DUBOKOVODNI
VALNI
PARAMETRI
$H_0=H_s$
$H_0/T_P/L_{0P}$
m/s/m
0,40 / 2,0 / 6
S
PONENAT
PONENAT (270°)
100 god. povratno razdoblje
MJ. 1:1500
PRILOG 12

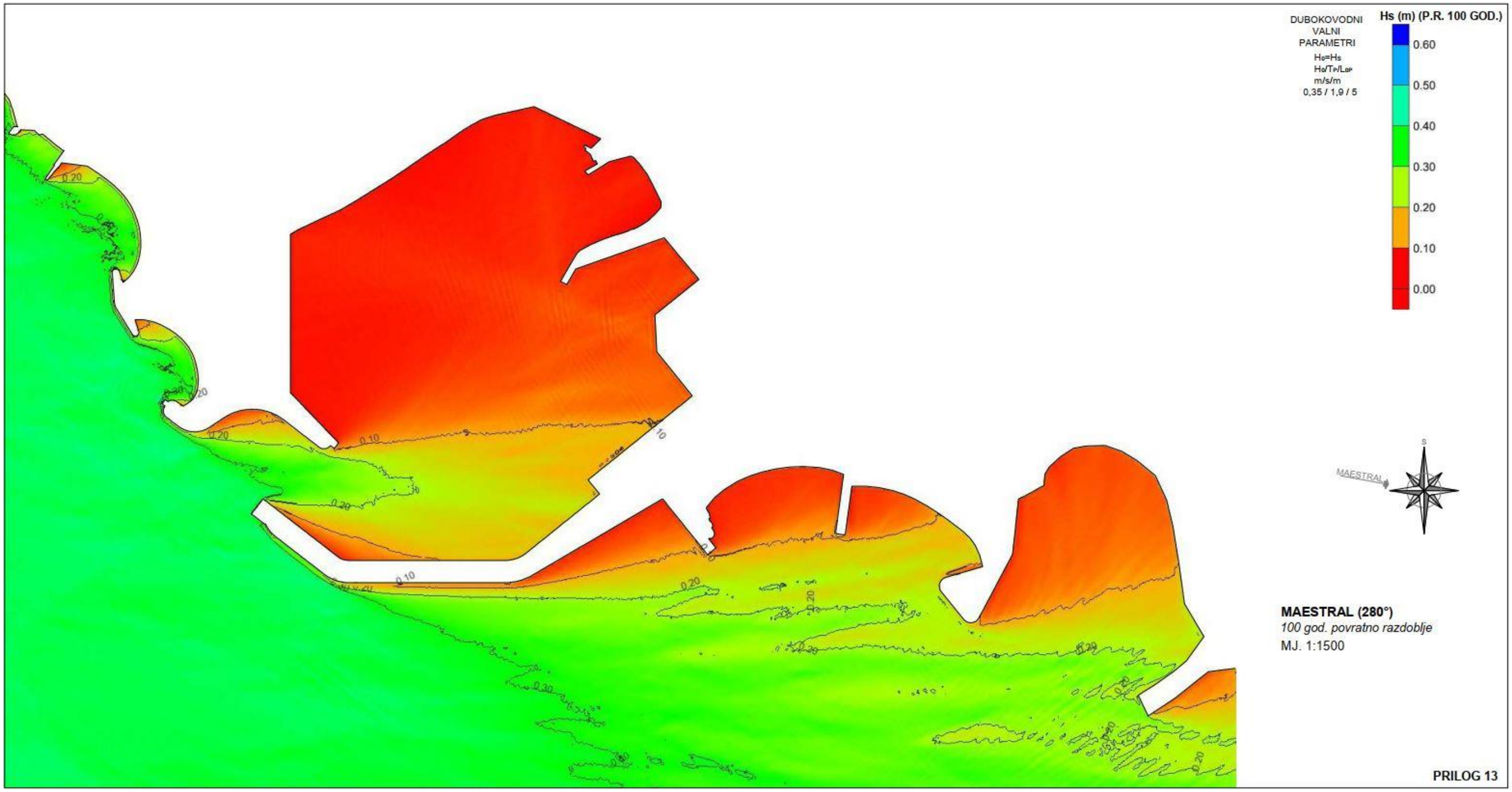
DUBOKOVODNI
VALNI
PARAMETRI
H0=Hs
H0/T0/L0
m/s/m
0,35 / 1,9 / 5
Hs (m) (P.R. 100 GOD.)
0.60
0.50
0.40
0.30
0.20
0.10
0.00
MAESTRAL
MAESTRAL (280°)
100 god. povratno razdoblje
MJ. 1:1500
PRILOG 13


DUBOKOVODNI
VALNI
PARAMETRI
$H_0=H_s$
$H_0/T_P/L_{0P}$
m/s/m
0,35 / 1,9 / 5
S
MAESTRAL
MAESTRAL (280°)
100 god. povratno razdoblje
MJ. 1:1500
PRILOG 14

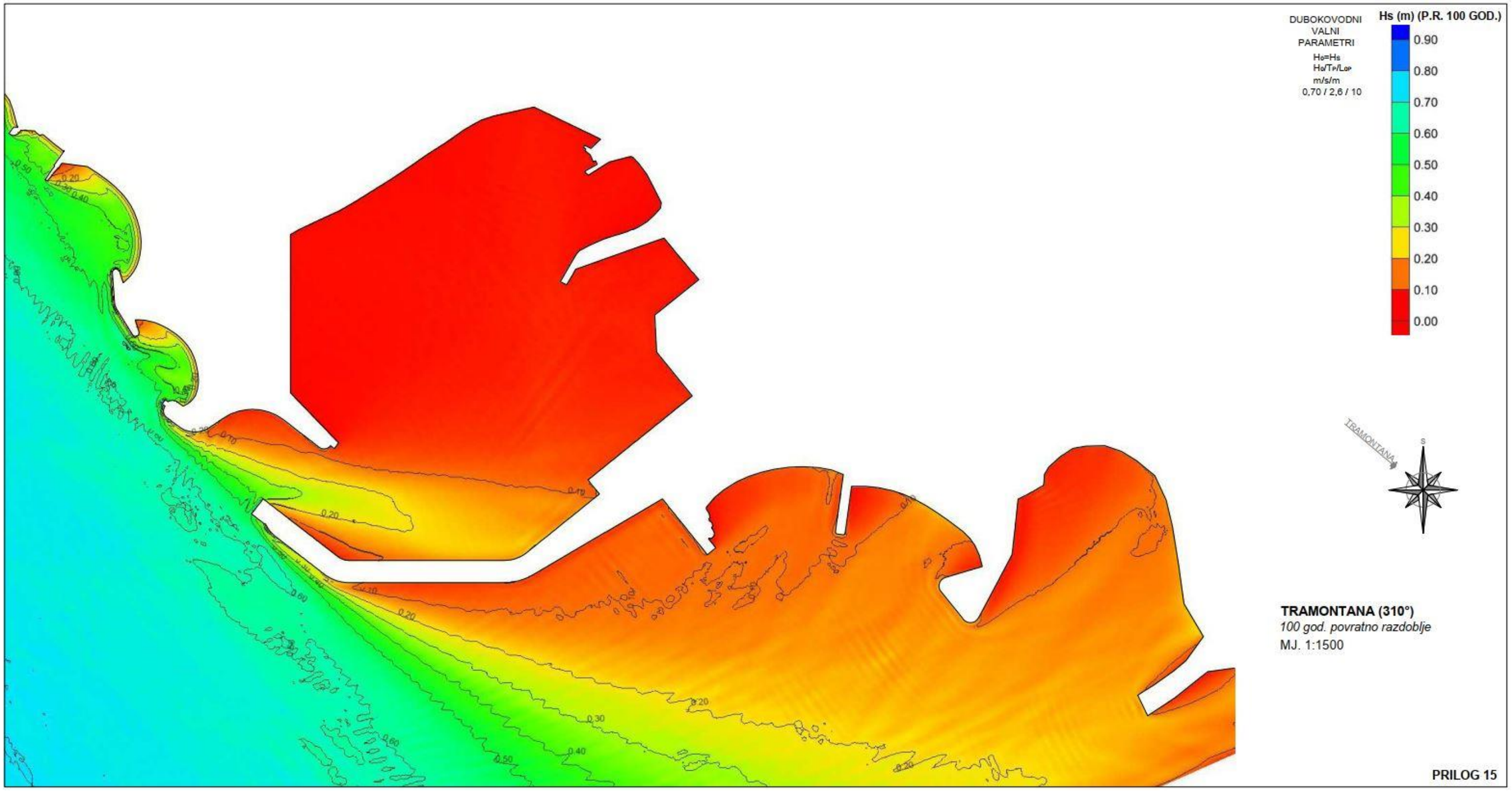
DUBOKOVODNI
VALNI
PARAMETRI
H0=Hs
H0/T0/L0
m/s/m
0,70 / 2,6 / 10
Hs (m) (P.R. 100 GOD.)
0.90
0.80
0.70
0.60
0.50
0.40
0.30
0.20
0.10
0.00
TRAMONTANA
S
TRAMONTANA (310°)
100 god. povratno razdoblje
MJ. 1:1500
PRILOG 15


DUBOKOVODNI
VALNI
PARAMETRI
$H_0=H_s$
$H_0/T_P/L_{0P}$
m/s/m
0,70 / 2,6 / 10
TRAMONTANA
S
TRAMONTANA (310°)
100 god. povratno razdoblje
MJ. 1:1500
PRILOG 16

DUBOKOVODNI
VALNI
PARAMETRI
H0=Hs
H0/T1/L0
m/s/m
1,90 / 4,2 / 28
Hs (m) (P.R. 100 GOD.)
2.00
1.80
1.60
1.40
1.20
1.00
0.80
0.60
0.40
0.20
0.00
S
JUGO
JUGO (150°)
100 god. povratno razdoblje
MJ. 1:1500
PRILOG 17


DUBOKOVODNI
VALNI
PARAMETRI
$H_0=H_s$
$H_0/T_P/L_{0P}$
m/s/m
1,90 / 4,2 / 28
S
JUGO
JUGO (150°)
100 god. povratno razdoblje
MJ. 1:1500
PRILOG 18

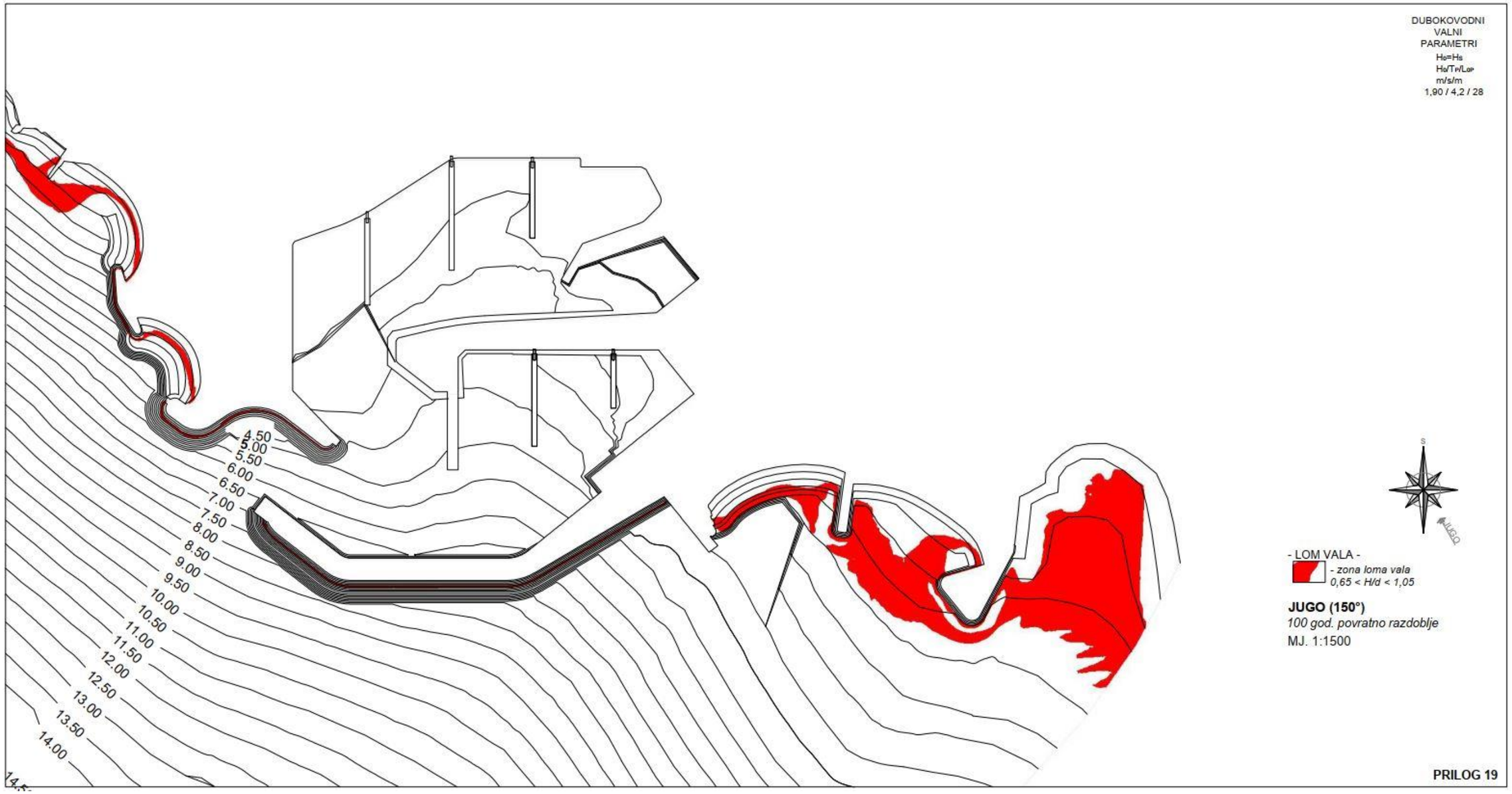
DUBOKOVODNI
VALNI
PARAMETRI
$H_0=H_s$
$H_0/T_P/L_{0P}$
m/s/m
1,90 / 4,2 / 28
4.50
5.00
5.50
6.00
6.50
7.00
7.50
8.00
8.50
9.00
9.50
10.00
10.50
11.00
11.50
12.00
12.50
13.00
13.50
14.00
S
JUGO
- LOM VALA -
- zona loma vala
0,65 < H/d < 1,05
JUGO (150°)
100 god. povratno razdoblje
MJ. 1:1500
PRILOG 19

DUBOKOVODNI
VALNI
PARAMETRI
H0=Hs
H0/T0/L0
m/s/m
1,55 / 3,8 / 23
Hs (m) (P.R. 5 GOD.)
1.60
1.50
1.40
1.30
1.20
1.10
1.00
0.90
0.80
0.70
0.60
0.50
0.40
0.30
0.20
0.10
0.00
JUGO (150°)
5 god. povratno razdoblje
MJ. 1:1500
PRILOG 20


DUBOKOVODNI
VALNI
PARAMETRI
$H_0=H_s$
$H_0/T_P/L_{0P}$
m/s/m
1,55 / 3,8 / 23
S
JUGO
JUGO (150°)
5 god. povratno razdoblje
MJ. 1:1500
PRILOG 21

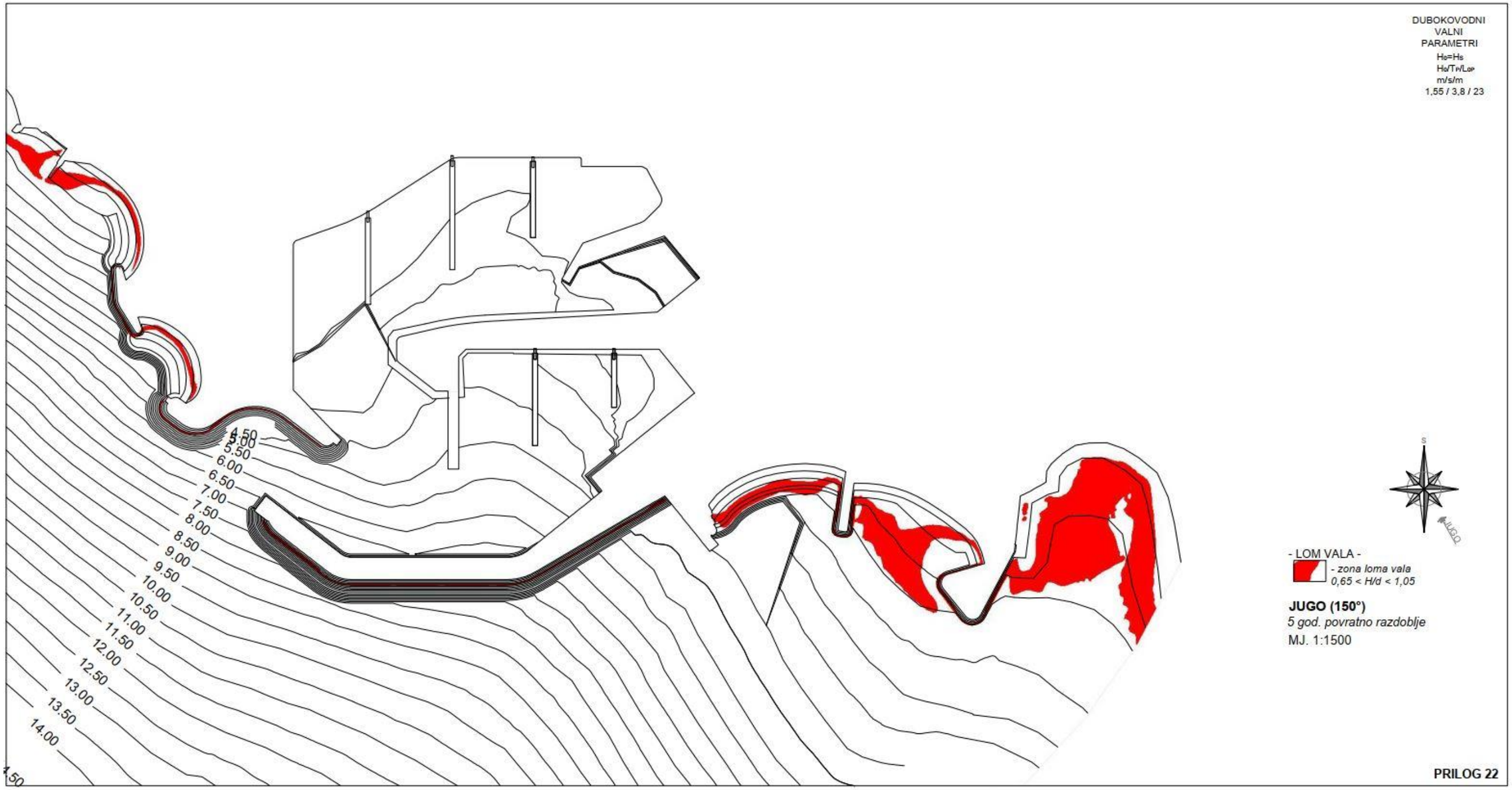
DUBOKOVODNI
VALNI
PARAMETRI
$H_0=H_s$
$H_0/T_P/L_{0P}$
m/s/m
1,55 / 3,8 / 23
4.50
5.00
5.50
6.00
6.50
7.00
7.50
8.00
8.50
9.00
9.50
10.00
10.50
11.00
11.50
12.00
12.50
13.00
13.50
14.00
S
JUGO
- LOM VALA -
- zona loma vala
0,65 < H/d < 1,05
JUGO (150°)
5 god. povratno razdoblje
MJ. 1:1500
PRILOG 22

DUBOKOVODNI
VALNI
PARAMETRI
H0=Hs
H0/T0/L0p
m/s/m
1,00 / 3,0 / 14
Hs (m) (P.R. 100 GOD.)
1.20
1.10
1.00
0.90
0.80
0.70
0.60
0.50
0.40
0.30
0.20
0.10
0.00
S
OŠTRO
OŠTRO (180°)
100 god. povratno razdoblje
MJ. 1:1500
PRILOG 23


DUBOKOVODNI
VALNI
PARAMETRI
$H_0=H_s$
$H_0/T_P/L_{0P}$
m/s/m
1,00 / 3,0 / 14
S
OŠTRO
OŠTRO (180°)
100 god. povratno razdoblje
MJ. 1:1500
PRILOG 24

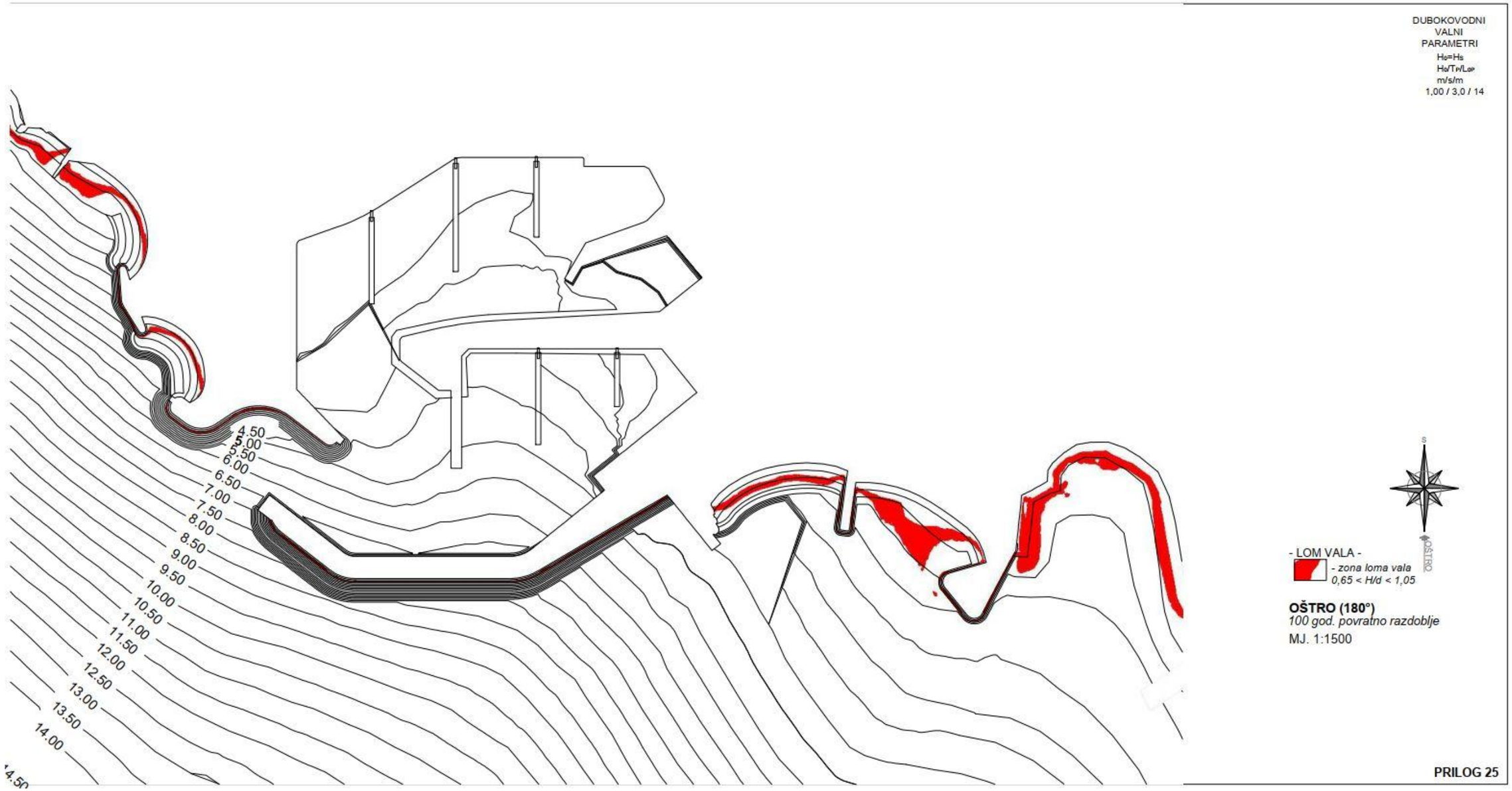
DUBOKOVODNI
VALNI
PARAMETRI
$H_0=H_s$
$H_0/T_P/L_{0P}$
m/s/m
1,00 / 3,0 / 14
4.50
5.00
5.50
6.00
6.50
7.00
7.50
8.00
8.50
9.00
9.50
10.00
10.50
11.00
11.50
12.00
12.50
13.00
13.50
14.00
- LOM VALA -
- zona loma vala
0,65 < H/d < 1,05
OŠTRO
OŠTRO (180°)
100 god. povratno razdoblje
MJ. 1:1500
PRILOG 25

DUBOKOVODNI
VALNI
PARAMETRI
H0=Hs
H0/T0/L0
m/s/m
0,80 / 2,8 / 12
Hs (m) (P.R. 5 GOD.)
1.00
0.90
0.80
0.70
0.60
0.50
0.40
0.30
0.20
0.10
0.00
S
OŠTRO
OŠTRO (180°)
5 god. povratno razdoblje
MJ. 1:1500
PRILOG 26


DUBOKOVODNI
VALNI
PARAMETRI
$H_0=H_s$
$H_0/T_P/L_{0P}$
m/s/m
0,80 / 2,8 / 12
S
OŠTRO
OŠTRO (180°)
5 god. povratno razdoblje
MJ. 1:1500
PRILOG 27

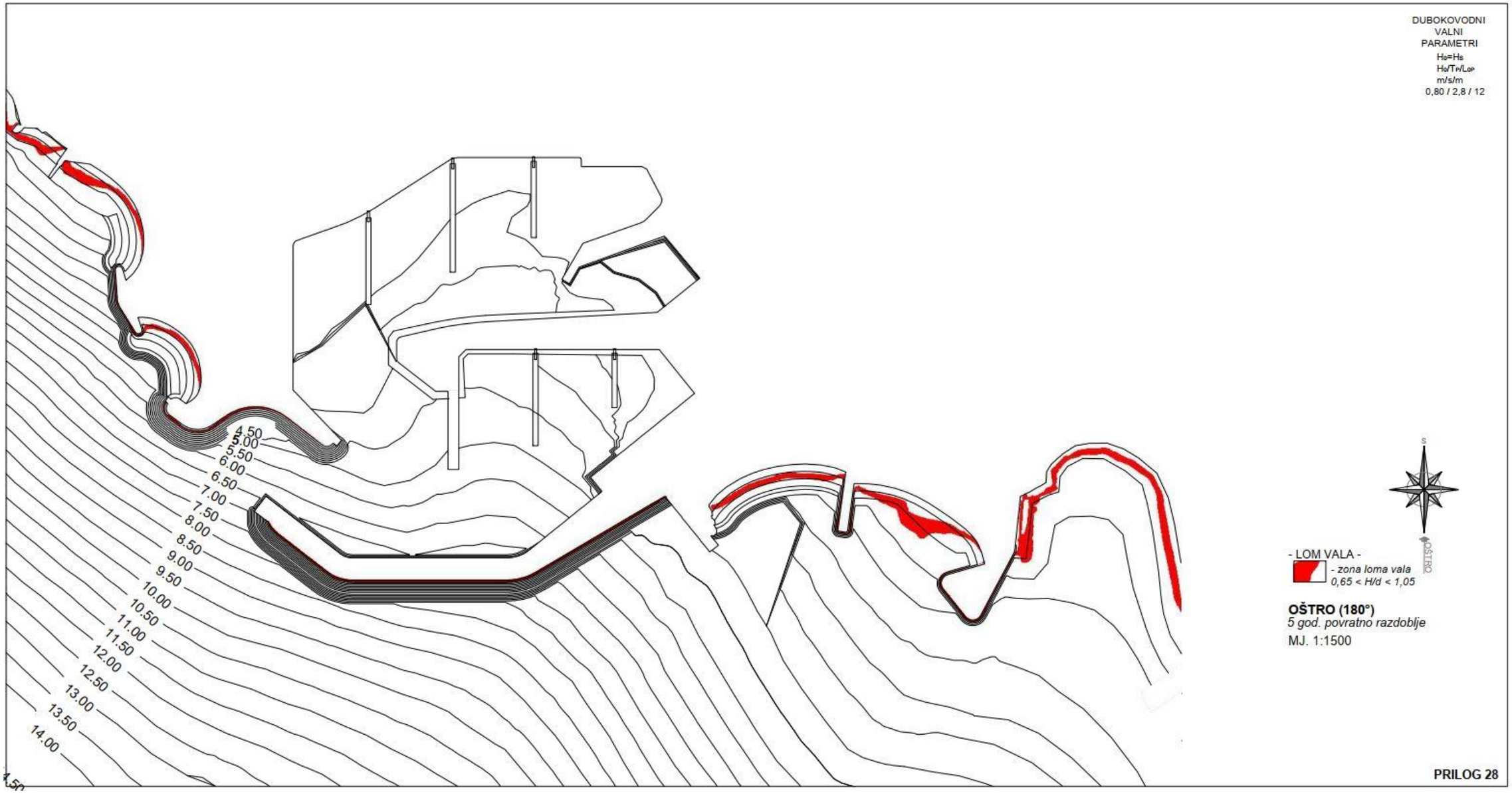
DUBOKOVODNI
VALNI
PARAMETRI
$H_0=H_s$
$H_0/T_P/L_{0P}$
m/s/m
0,80 / 2,8 / 12
4.50
5.00
5.50
6.00
6.50
7.00
7.50
8.00
8.50
9.00
9.50
10.00
10.50
11.00
11.50
12.00
12.50
13.00
13.50
14.00
- LOM VALA -
- zona loma vala
0,65 < H/d < 1,05
OŠTRO
OŠTRO (180°)
5 god. povratno razdoblje
MJ. 1:1500
PRILOG 28


DUBOKOVODNI
VALNI
PARAMETRI
H0=Hs
H0/T1/L01
m/s/m
0,45 / 2,1 / 7
Hs (m) (P.R. 100 GOD.)
0.60
0.50
0.40
0.30
0.20
0.10
0.00
S
LEBIĆ
LEBIĆ (225°)
100 god. povratno razdoblje
MJ. 1:1500
PRILOG 29


DUBOKOVODNI
VALNI
PARAMETRI
$H_0=H_s$
$H_0/T_P/L_{0P}$
m/s/m
0,45 / 2,1 / 7
S
LEBIĆ
LEBIĆ (225°)
100 god. povratno razdoblje
MJ. 1:1500
PRILOG 30

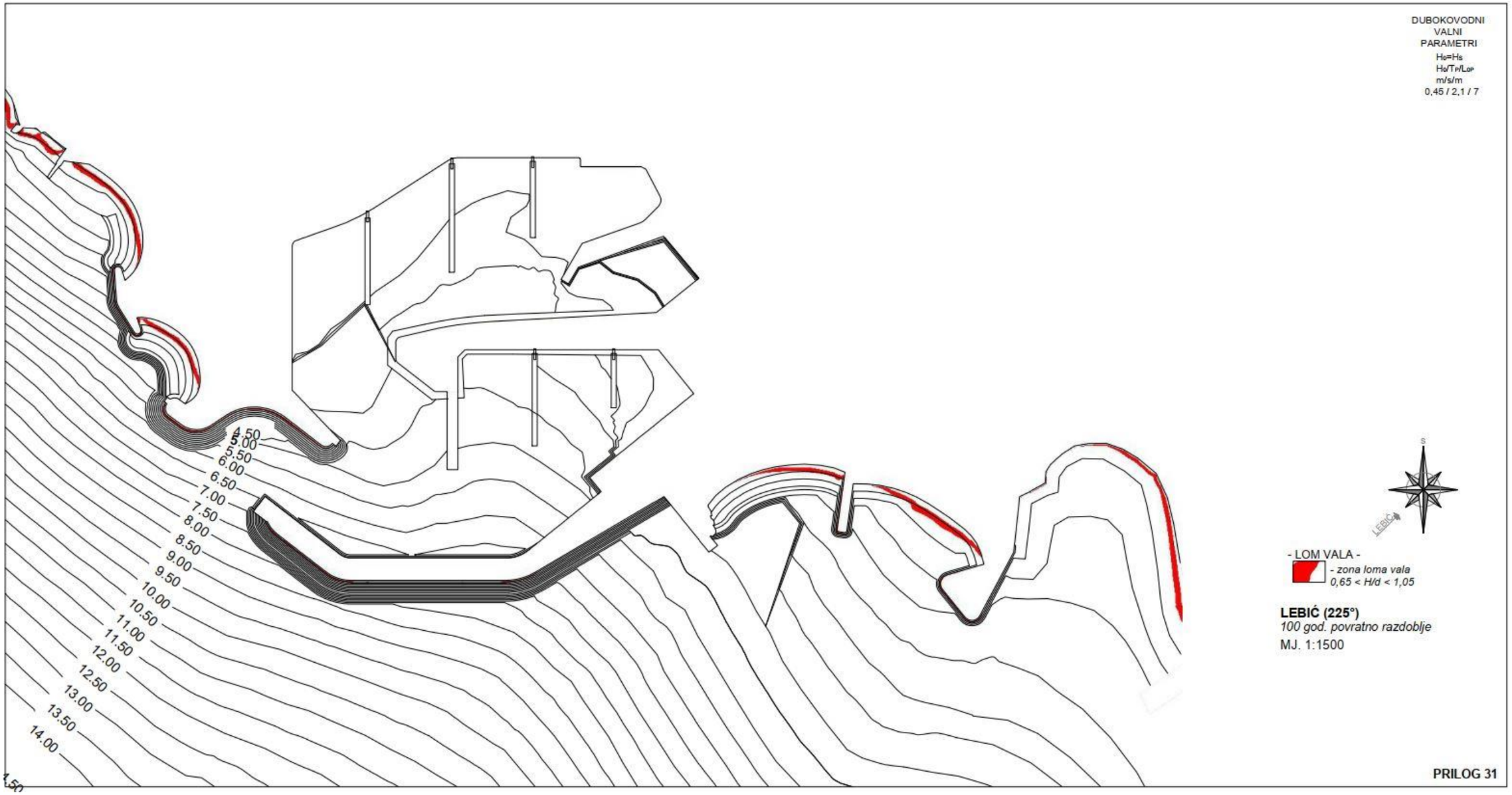
DUBOKOVODNI
VALNI
PARAMETRI
H0=Hs
H0/T0/L0p
m/s/m
0,45 / 2,1 / 7
4.50
5.00
5.50
6.00
6.50
7.00
7.50
8.00
8.50
9.00
9.50
10.00
10.50
11.00
11.50
12.00
12.50
13.00
13.50
14.00
S
LEBIĆ
- LOM VALA -
- zona loma vala
0,65 < H/d < 1,05
LEBIĆ (225°)
100 god. povratno razdoblje
MJ. 1:1500
PRILOG 31

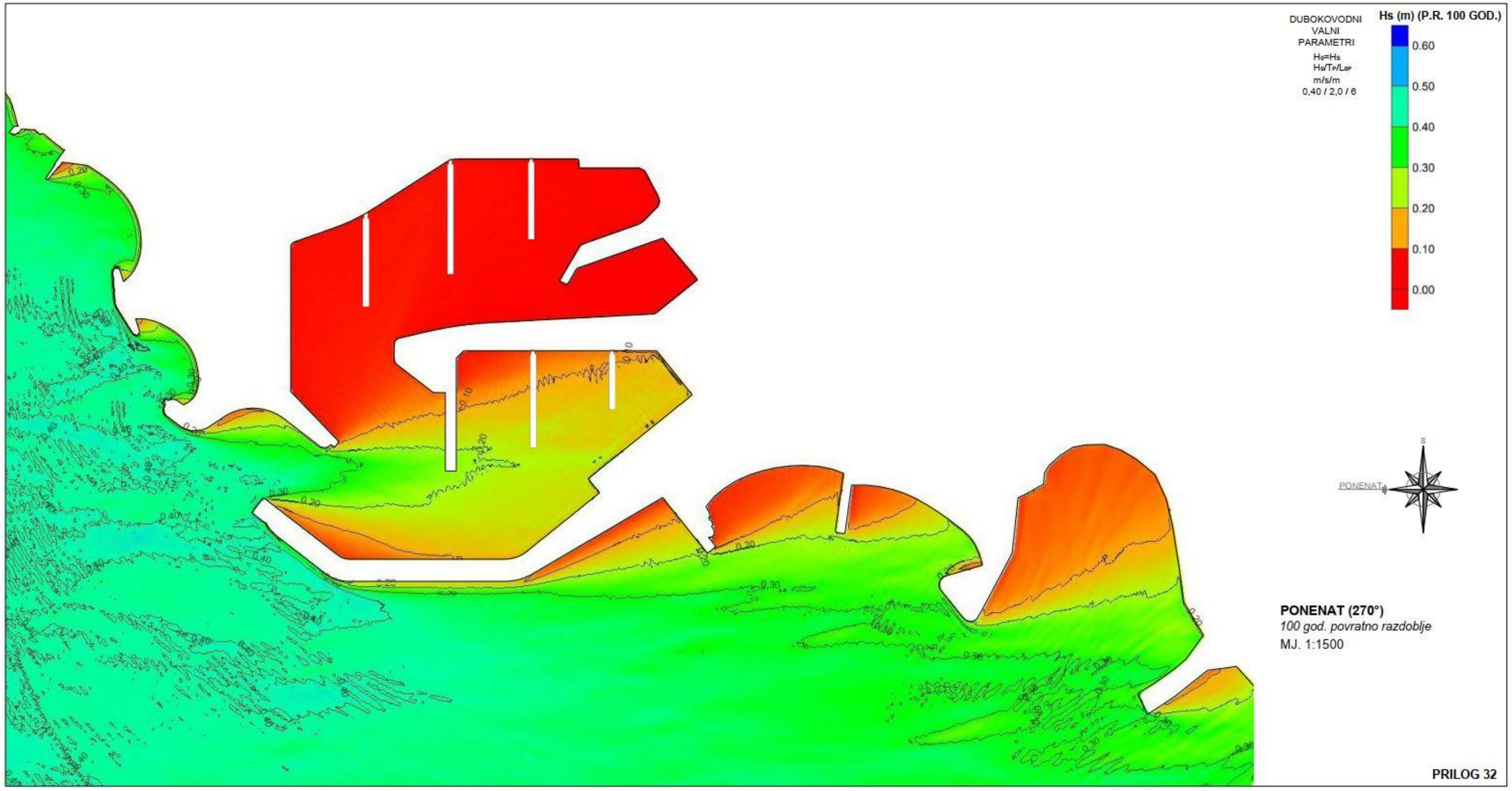
DUBOKOVODNI
VALNI
PARAMETRI
H₀=Hs
H₀/Tp/Lop
m/s/m
0,40 / 2,0 / 6
Hs (m) (P.R. 100 GOD.)
0.60
0.50
0.40
0.30
0.20
0.10
0.00
S
PONENAT
PONENAT (270°)
100 god. povratno razdoblje
MJ. 1:1500
PRILOG 32


DUBOKOVODNI
VALNI
PARAMETRI
H0=Hs
H0/T0/L0p
m/s/m
0,40 / 2,0 / 6
S
PONENAT
PONENAT (270°)
100 god. povratno razdoblje
MJ. 1:1500
PRILOG 33

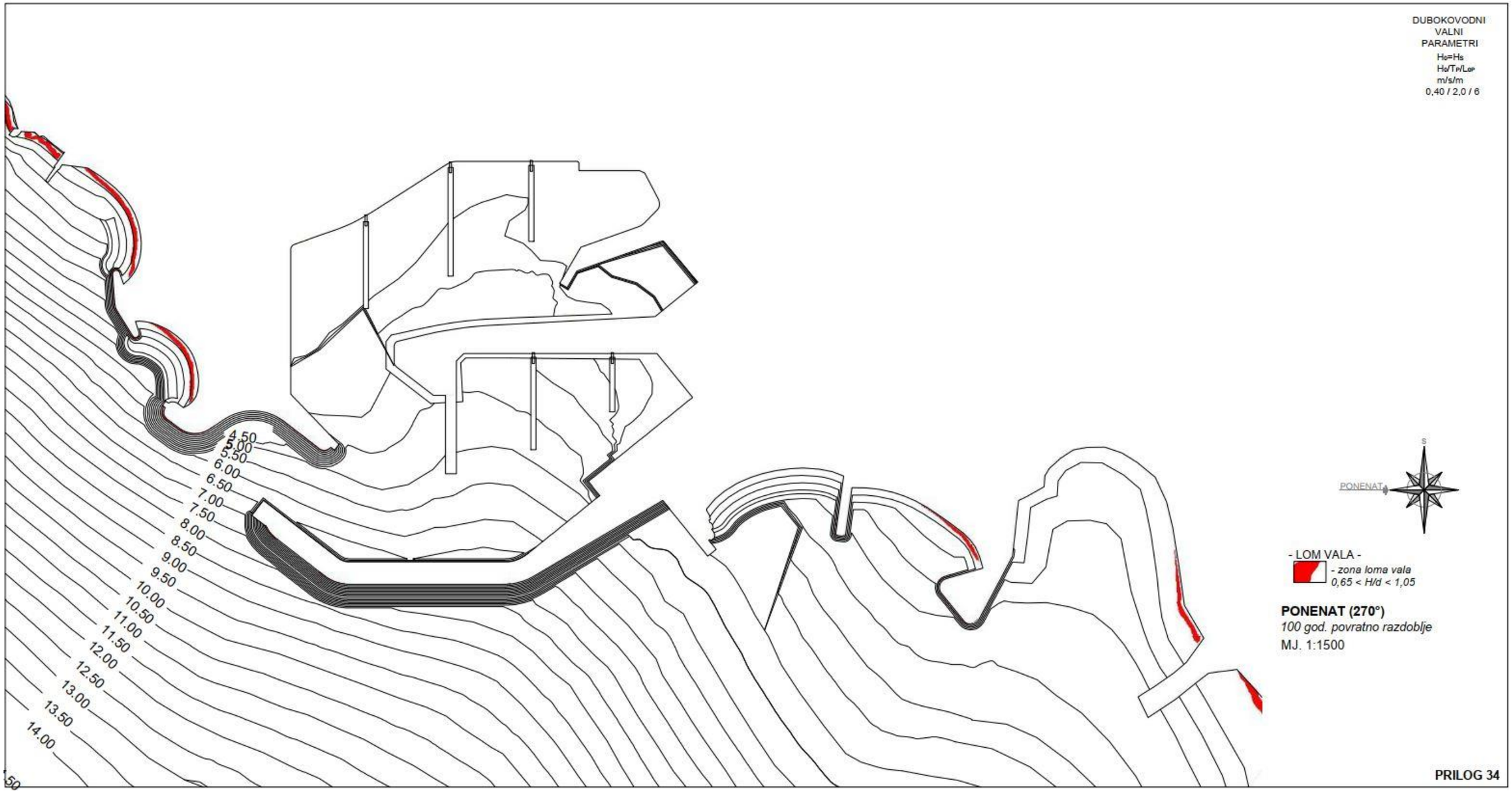
DUBOKOVODNI
VALNI
PARAMETRI
$H_0=H_s$
$H_0/T_P/L_{0P}$
m/s/m
0,40 / 2,0 / 6
4.50
5.00
5.50
6.00
6.50
7.00
7.50
8.00
8.50
9.00
9.50
10.00
10.50
11.00
11.50
12.00
12.50
13.00
13.50
14.00
PONENAT
S
- LOM VALA -
- zona loma vala
0,65 < H/d < 1,05
PONENAT (270°)
100 god. povratno razdoblje
MJ. 1:1500
PRILOG 34


DUBOKOVODNI
VALNI
PARAMETRI
H0=Hs
H0/T0/L0p
m/s/m
0,35 / 1,9 / 5
Hs (m) (P.R. 100 GOD.)
0.60
0.50
0.40
0.30
0.20
0.10
0.00
MAESTRAL
MAESTRAL (280°)
100 god. povratno razdoblje
MJ. 1:1500
PRILOG 35


DUBOKOVODNI
VALNI
PARAMETRI
$H_0=H_s$
$H_0/T_P/L_{0P}$
m/s/m
0,35 / 1,9 / 5
S
MAESTRAL
MAESTRAL (280°)
100 god. povratno razdoblje
MJ. 1:1500
PRILOG 36

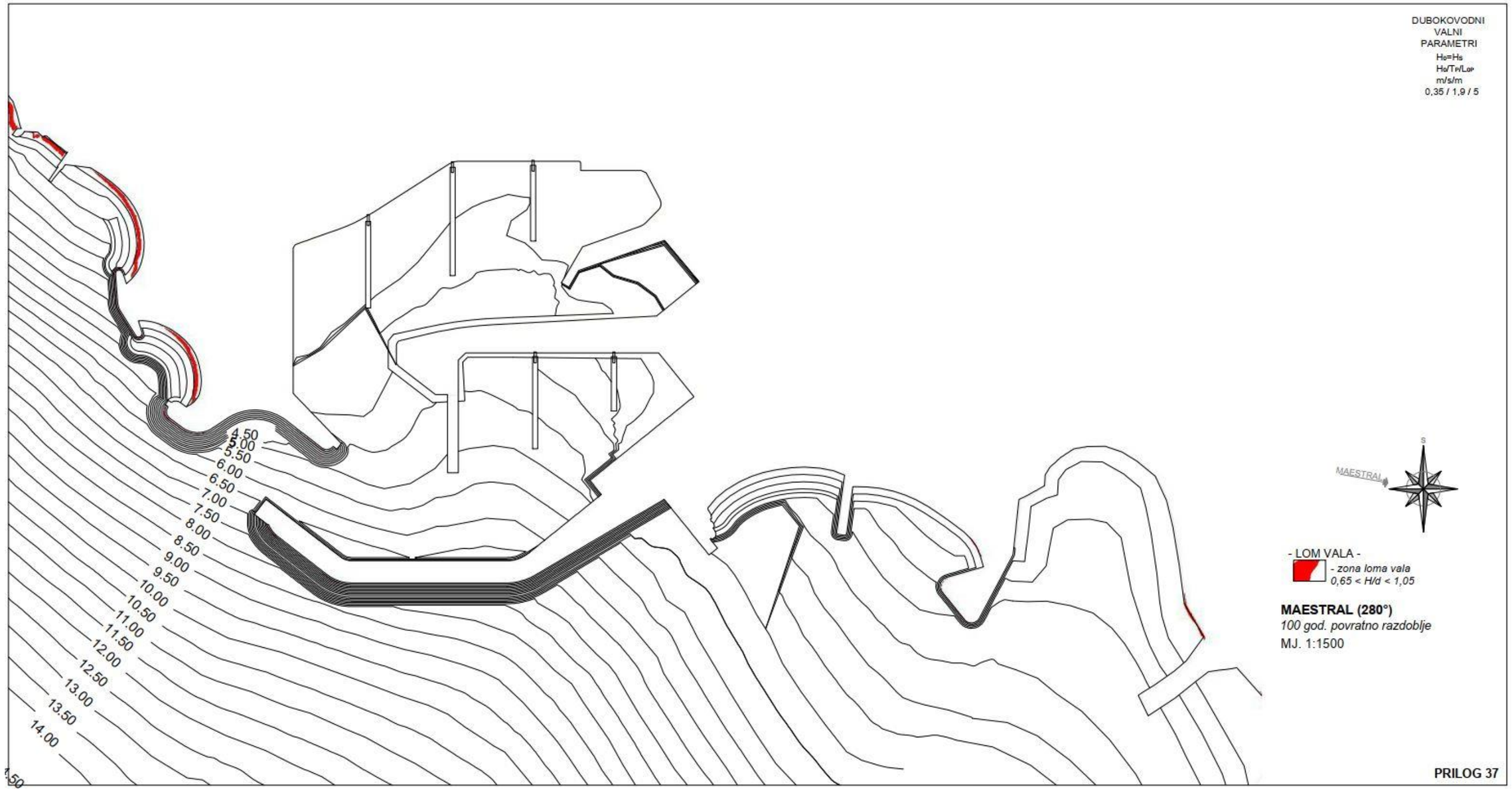
DUBOKOVODNI
VALNI
PARAMETRI
$H_0=H_s$
$H_0/T_v/L_{op}$
m/s/m
0,35 / 1,9 / 5
4.50
5.00
5.50
6.00
6.50
7.00
7.50
8.00
8.50
9.00
9.50
10.00
10.50
11.00
11.50
12.00
12.50
13.00
13.50
14.00
MAESTRAL
- LOM VALA -
- zona loma vala
0,65 < H/d < 1,05
MAESTRAL (280°)
100 god. povratno razdoblje
MJ. 1:1500
PRILOG 37

DUBOKOVODNI
VALNI
PARAMETRI
H0=Hs
H0/T0/L0
m/s/m
0,70 / 2,6 / 10
Hs (m) (P.R. 100 GOD.)
0.90
0.80
0.70
0.60
0.50
0.40
0.30
0.20
0.10
0.00
TRAMONTANA
S
TRAMONTANA (310°)
100 god. povratno razdoblje
MJ. 1:1500
PRILOG 38


DUBOKOVODNI
VALNI
PARAMETRI
H_0=H_s
H_0/T_P/L_{0P}
m/s/m
0,70 / 2,6 / 10
TRAMONTANA
S
TRAMONTANA (310°)
100 god. povratno razdoblje
MJ. 1:1500
PRILOG 39

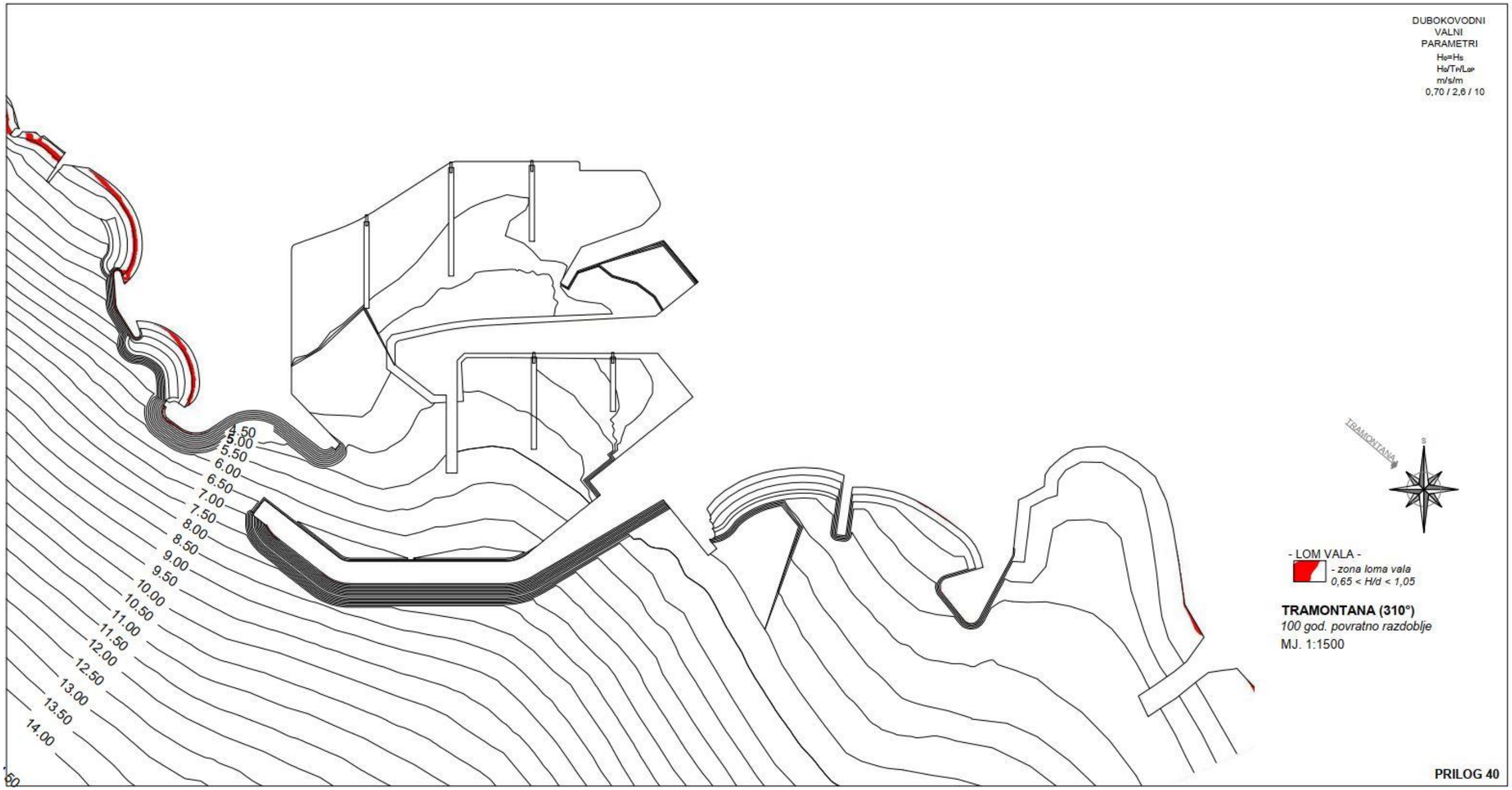
DUBOKOVODNI
VALNI
PARAMETRI
H0=Hs
H0/T0/L0
m/s/m
0,70 / 2,6 / 10
4.50
5.00
5.50
6.00
6.50
7.00
7.50
8.00
8.50
9.00
9.50
10.00
10.50
11.00
11.50
12.00
12.50
13.00
13.50
14.00
TRAMONTANA
S
- LOM VALA -
- zona loma vala
0,65 < H/d < 1,05
TRAMONTANA (310°)
100 god. povratno razdoblje
MJ. 1:1500
PRILOG 40