10. PRILOZI

Knjiga III

UREĐENJE I PROŠIRENJE LUKE OTVORENE ZA JAVNI PROMET ŽUPANIJSKOG ZNAČAJA VODICE, GRAD VODICE, ŠIBENSKO-KNINSKA ŽUPANIJA

rujan, 2025.

Naziv projekta	**Studija o utjecaju zahvata na okoliš - Uređenje i proširenje luke otvorene za javni promet županijskog značaja Vodice, Grad Vodice, Šibensko-kninska županija**		
Dokument	**Studija o utjecaju zahvata na okoliš ver. 3**		
Nositelj zahvata	**Grad Vodice**, Ive Čače 8, 22211 Vodice, OIB: 74633363090		
Ovlaštenik	**EKO INVEST d.o.o.,** Draškovićeva 50, 10000 Zagreb, Hrvatska		
Voditelj studije	Dr.sc. Nenad Mikulić, dipl. ing. kem. teh., dipl. ing. građ**.**		
Koordinator studije	Anita Kulušić, mag. geol.		
EKO INVEST d.o.o.	Dr.sc. Nenad Mikulić, dipl. ing. kem. teh., dipl. ing. građ**.**		1., 3.3.16., 4.2.11, 5, 3.4, 4.1.
	Vesna Marčec Popović, prof. biol. i kem.		1., 3.3.8.,3.3.9., 3.3.10., 4.2.5., 4.2.10, 4.3., 4.5, 4.6., 4.7., 5., 6., 7., 8.
	Anita Kulušić, mag. geol.		3.3.3., 3.3.5., 3.3.6., 3.3.7., 4.2.2., 4.2.3., 4.2.4., 4.4., 5., 7
	Martina Cvitković, mag. geog.		3.1., 3.2., 3.3.1., 3.3.2.., 3.3.13., 3.3.14., 3.3.15., 4.2.8.. 4.4., 5., 8.
EKO INVEST d.o.o. ostali suradnici	Andrijana Štulić, mag.biol.exp.		2, 2.3, 3.3.3., 3.3.4., 3.3.8., 3.3.9., 3.3.10, 3.3.11., 4.2.5, 4.2.6., 4.5., 4.8., 5., 6., 9., 10.
	Bruno Schmidt, mag.oecol		2.2., 3.3.8., 3.3.9., 3.3.10, 3.3.12., 4.2.5, 4.2.1., 4.2.7., 4.2.9., 4.4., 5
Vanjski suradnici			
Janolus d.o.o. Zadar	Hrvoje Čizmek, dipl.ing.biologije		3.8.1.1.
Sveučilište u Zadru, Odjel za arheologiju	Irena Radić Rossi, izv.prof.dr.sc.		3.3.12

Sveučilište u Zagrebu, Građevinski fakultet	prof. dr.sc. Goran Lončar		3.3.3.3. 3.3.3.4.
Institut za oceanografiju i ribarstvo Split	dr.sc. Jelena Lušić		3.3.4.2.
	dr.sc. Živana Ninčević Gladan		3.3.4.2.

Direktorica:
Bojana Nardi

EKO INVEST
inženjering, ekonomske, organizacijske i tehnološke usluge
d. o. o.
ZAGREB, Draškovićeva 50

Sadržaj:

1. Prilog 1. Obavijest o razvrstavanju poslovnog subjekta prema NKD-u, Grad Vodice..... 5

2. Prilog 2. Rješenje Ministarstva zaštite okoliša i zelene tranzicije (KLASA: UP/I-352-03/24-06/48, URBROJ: 517-10-2-2-24-2, Zagreb, 5. srpnja 2024.) da je planirani zahvat „Uređenje i proširenje luke otvorene za javni promet županijskog značaja Vodice, Grad Vodice, Šibensko-kninska županija“ prihvatljiv za ekološku mrežu. 6

3. Prilog 3. Potvrda Upravnog odjela za zaštitu okoliša, prostorno uređenje, gradnju i komunalne poslove Šibensko-kninske županije o usklađenosti zahvata sa dokumentima prostornog uređenja (KLASA: 350-01/24-10/000996, URBROJ: 2182-16/23-24-0003, Šibenik, 04.11.2024..... 10

4. Prilog 4. Rješenje Ministarstva zaštite okoliša i zelene tranzicije (KLASA: UP/I-351-02/23-08/17, URBROJ: 517-05-1-1-24-6, Zagreb, 18. rujna 2024.) kojim se tvrtki EKO INVEST d.o.o. izdaje suglasnost za obavljanje stručnih poslova zaštite okoliša..... 14

5. Prilog 5. Ovjereni izvodi iz prostorno-planske dokumentacije 19

6. Prilog 6. Rezultati matematičkog modeliranja transformacije valnog polja na području planiranog zahvata 44

1. **Prilog 1. Obavijest o razvrstavanju poslovnog subjekta prema NKD-u, Grad Vodice**

REPUBLIKA HRVATSKA
DRŽAVNI ZAVOD ZA STATISTIKU
10000 ZAGREB, Ilica 3, p.p. 80
telefon: (01) 4806-111, telefaks: (01) 4817-666

Klasa: 951-03/11-01/01
Ur. broj: 555-10-03-01-11-2
ZAGREB, 15. veljača 2011.

Na temelju članka 5. stavka 1. i 2. i članka 7. stavka 1. Zakona o Nacionalnoj klasifikaciji djelatnosti (Narodne novine, broj 98/94) dostavlja se

OBAVIJEST
O RAZVRSTAVANJU POSLOVNOG SUBJEKTA PREMA NKD-u 2007.

Naziv / tvrtka

GRAD VODICE

Sjedište i adresa

Ive Čaće 8
22211 Vodice

Pravno ustrojbeni oblik:
Grad

Brojčana oznaka:
58

Djelatnost:
Opće djelatnosti javne uprave

Brojčana oznaka razreda:
8411

Matični broj poslovnog subjekta: **2728281**

Osobni identifikacijski broj: **74633363090**

Obrazloženje

Na temelju prijave prijedlog je prihvaćen i izvršeno je razvrstavanje u razred djelatnosti kao gore.
Ova se obavijest dostavlja poslovnom subjektu u dva primjerka, jedan primjerak zadržava poslovni subjekt, a drugi prilaže prilikom otvaranja žiroračuna ili promjena vezanih uz žiroračun.
Ukoliko poslovni subjekt smatra da je nepropisno razvrstan, ima pravo u roku 15 dana od dana primitka ove obavijesti podnijeti ovom zavodu zahtjev za ponovno razvrstavanje s potrebnom dokumentacijom.

RAVNATELJ

dr. sc. Ivan Kovač

2. **Prilog 2. Rješenje Ministarstva zaštite okoliša i zelene tranzicije (KLASA: UP/I-352-03/24-06/48, URBROJ: 517-10-2-2-24-2, Zagreb, 5. srpnja 2024.) da je planirani zahvat „Uređenje i proširenje luke otvorene za javni promet županijskog značaja Vodice, Grad Vodice, Šibensko-kninska županija“ prihvatljiv za ekološku mrežu.**

REPUBLIKA HRVATSKA
MINISTARSTVO ZAŠTITE OKOLIŠA
I ZELENE TRANZICIJE

UPRAVA ZA ZAŠTITU PRIRODE
SEKTOR ZA ZAŠTIĆENA PODRUČJA
I OCJENU PRIHVATLJIVOSTI

KLASA: UP/I-352-03/24-06/48
URBROJ: 517-10-2-2-24-2
Zagreb, 5. srpnja 2024.

Ministarstvo zaštite okoliša i zelene tranzicije OIB: 59951999361, temeljem članka 30. stavka 4. vezano uz članak 29. stavak 1. podstavak 1. Zakona o zaštiti prirode (Narodne novine, br. 80/13, 15/18, 14/19 i 127/19), povodom zahtjeva nositelja zahvata Grad Vodice, OIB: 74633363090, Ive Čače 8, 22211 Vodice, zastupanog putem opunomoćenika EKO INVEST d.o.o., OIB: 71819246783, Draškovićeva 50, 10000 Zagreb za prethodnu ocjenu prihvatljivosti za ekološku mrežu za zahvat „Uređenje i proširenje luke otvorene za javni promet županijskog značaja Vodice, Grad Vodice, Šibensko-kninska županija" nakon provedenog postupka, donosi

RJEŠENJE

I. Planirani zahvat „Uređenje i proširenje luke otvorene za javni promet županijskog značaja Vodice, Grad Vodice, Šibensko-kninska županija" nositelja zahvata Grad Vodice, Ive Čače 8, 22211 Vodice, prihvatljiv je za ekološku mrežu.

II. Ovo rješenje izdaje se na rok od četiri godine.

III. Ovo Rješenje objavljuje se na internetskim stranicama Ministarstva.

Obrazloženje

Ministarstvo zaštite okoliša i zelene tranizicije (u daljnjem tekstu Ministarstvo), Uprava za zaštitu prirode, zaprimilo je 1. srpnja 2024. godine zahtjev nositelja zahvata Grad Vodice, Ive Čače 8, 22211 Vodice, podnesenog putem opunomoćenika EKO INVEST d.o.o., Draškovićeva 50, 10000 Zagreb, za Prethodnu ocjenu prihvatljivosti za ekološku mrežu za zahvat „Uređenje i proširenje luke otvorene za javni promet županijskog značaja Vodice, Grad Vodice, Šibensko-kninska županija". U zahtjevu su sukladno odredbama članka 30. stavka 2. Zakona o zaštiti prirode navedeni svi podatci o nositelju zahvata, podaci o lokaciji zahvata s kratkim opisom i kartografskim prikazima i ekološkoj mreži.

Zahvatom je planirano uređenje i proširenje luke otvorene za javni promet na području Grada Vodica na k.č.br. *970, dio 7178/23, 7224/1 i 7229/1 sve k.o. Vodice te također na dijelu akvatorija a sve ukupne površine od oko 8,5 ha. Postavit će se novi glavni lukobran s vezovima u zaštićenom ali i nezaštićenom akvatoriju te će se urediti privezne obale i postaviti plutajući gatovi u novoostvarenom zaštićenom lučkom akvatoriju. Postojeći gat trenutno ima 25 vezova

dok će novoizgrađeni gaotvi (betonski i plutajući) imati 206 vezova. Izgradnja luke (kopneno i morskog dijela) planirana je u IV faze. Planirana je izvedba obale u zaštićenom akvatoriju ukupne duljine 202,68 m. Izvest će se i lučki iskop uz obalu do kote -3,00 m. Oborinske vode s pješačkih površina odvodit će se direktno u more dok će se oborinske vode s kolnih površina prikupljati i pročišćavati u separatorima masti i ulja te tako pročišćenje se ispuštati u more. U morskom dijelu luke izvest će se glavni lukobran ukupne duljine unutarnje obalne trase 378,66 m. S vanjske strane lukobrana na početnom i središnjem dijelu planirana je postava plažne površine za amortizaciju valne energije dok će na preostalom dijelu planirano postavljanje obrambenog kamenometa (školjere) nagiba 1:2. Izvest će se i fiksni gat – pasarela uz postojeći gat – lukobran planirane duljine od 100,00 m i širine 5,00 m paralelno s dijelom postojećeg gata – lukobrana. Postavit će se dva plutajuća gata za privez plovila u zaštićenom akvatoriju, zapadni duljine 88,69 + 2,00 m i istočni duljine 59,74 + 2,00 m. Širina plutajućih gatova bez odbojnika iznosit će oko 2,80 m. Nastavno na postojeći gat – lukobran planirana je i izgradnja dodatnog plutajućeg gata za privez plovila na poziciji uz postojeći gat – lukobran duljine 74,74 + 2,00. Postavit će se i vanjska obala – pasarela za prihvat većih vozila s vanjske strane glavnog lukobrana u duljini od oko 180,0 m te širine od 9,0 m.

Prema Uredbi o ekološkoj mreži i nadležnostima javnih ustanova za upravljanje područjima ekološke mreže (Narodne novine, br. 80/19 i 119/23) planirani zahvat se nalazi izvan područja ekološke mreže. Najbliže područje ekološke mreže je Područje očuvanja značajno za vrste i stanišne tipove (POVS) HR3000091 Uvala Tijašnica na udaljenosti od oko 3,8 km od lokacije zahvata. Budući da se lokacija zahvata nalazi izvan područja ekološke mreže i da se doseg mogućeg utjecaja zahvata ne preklapa s područjima ekološke mreže, za planirani zahvat se mogu isključiti mogućnosti značajnih negativnih utjecaja (samostalni i kumulativni) na ciljeve očuvanja i cjelovitost područje ekološke mreže te je stoga riješeno kao u izreci. Sukladno navedenom za planirani zahvata nije potrebno provesti postupak Glavne ocjene prihvatljivosti za ekološku mrežu.

Točka I. ovoga Rješenja u skladu je s odredbom članka 30. stavka 4. Zakona o zaštiti prirode, kojom je propisano da ako nadležno tijelo isključi mogućnost značajnih negativnih utjecaja zahvata na ciljeve očuvanja i cjelovitost područja ekološke mreže, donosi rješenje da je zahvat prihvatljiv za ekološku mrežu.

Točka II. ovoga Rješenja u skladu je s odredbom članka 43. stavka 1. Zakona o zaštiti prirode, kojom je propisano da se rješenje kojim je zahvat prihvatljiv za ekološku mrežu izdaje na rok od četiri godine.

Točka III. ovoga Rješenja u skladu je s odredbom članka 44. stavka 3. Zakona o zaštiti prirode, kojom je propisano da se rješenje iz postupka prethodne ocjene prihvatljivosti zahvata za ekološku mrežu objavljuje na internetskoj stranici Ministarstva.

Člankom 27. stavkom 2. Zakona o zaštiti prirode, propisano je da se za zahvate za koje je posebnim propisom kojim se uređuje zaštita okoliša određena obveza procjene utjecaja na okoliš, prethodna ocjena obavlja prije pokretanja postupka procjene utjecaja zahvata na okoliš.

Člankom 29. stavkom 1. podstavkom 1. Zakona o zaštiti prirode, propisano je da Ministarstvo provodi Prethodnu ocjenu za zahvate za koje središnje tijelo državne uprave nadležno za zaštitu okoliša provodi postupak procjene utjecaja na okoliš prema posebnom propisu iz područja zaštite okoliša.

U skladu s odredbama članka 44. stavka 2. Zakona o zaštiti prirode ovo Rješenje dostavlja se inspekciji zaštite prirode.

UPUTA O PRAVNOM LIJEKU:

Ovo je rješenje izvršno u upravnom postupku te se protiv njega ne može izjaviti žalba, ali se može pokrenuti upravni spor pred upravnim sudom na području kojeg tužitelj ima prebivalište, odnosno sjedište. Upravni spor pokreće se tužbom koja se podnosi u roku od 30 dana od dana dostave ovog rješenja. Tužba se predaje nadležnom upravnom sudu neposredno u pisanom obliku, usmeno na zapisnik ili se šalje poštom, odnosno dostavlja elektronički.

REPUBLIKA HRVATSKA 6 ZAGREB MINISTARSTVO ZAŠTITE OKOLIŠA I ZELENE TRANZICIJE

VIŠA SAVJETNICA
Petra Derežić

DOSTAVITI:

1. Grad Vodice, Ive Čače 8, 22211 Vodice, *(R s povratnicom);*
2. EKO INVEST d.o.o., Draškovićeva 50, 10000 Zagreb, *(R s povratnicom);*
3. Državni inspektorat, Inspekcija zaštite prirode, Šubićeva 29, 10000 Zagreb *(elektroničkom poštom: pisarnica.dirh@dirh.hr);*

3. **Prilog 3. Potvrda Upravnog odjela za zaštitu okoliša, prostorno uređenje, gradnju i komunalne poslove Šibensko-kninske županije o usklađenosti zahvata sa dokumentima prostornog uređenja (KLASA: 350-01/24-10/000996, URBROJ: 2182-16/23-24-0003, Šibenik, 04.11.2024.**

ID: P20240919-1602397-Z30

REPUBLIKA HRVATSKA
Šibensko-kninska županija
Upravni odjel za zaštitu okoliša, prostorno uređenje, gradnju i komunalne poslove
Sjedište Šibenik

KLASA: 350-01/24-10/000996
URBROJ: 2182-16/23-24-0003
Šibenik, 04.11.2024.

Šibensko-kninska županija, Upravni odjel za zaštitu okoliša, prostorno uređenje, gradnju i komunalne poslove, Sjedište Šibenik, OIB 99395814920, na temelju članka 160. Zakona o općem upravnom postupku („ Narodne novine „ , broj 47/09 i 110/21), rješavajući po zahtjevu, koji je podnijela tvrtka **EKO INVEST d.o.o., HR-10000 Zagreb, DRAŠKOVIĆEVA 50, OIB: 12345678903**, za izdavanje potvrde o usklađenosti zahvata sa prostornim planom, za potrebe provođenja postupka procjene utjecaja zahvata na okoliš, izdaje

P O T V R D U
o usklađenosti zahvata sa dokumentima prostornog uređenja

Zahvat u prostoru „ Uređenje i proširenje luke otvorene za javni promet županijskog značaja Vodice ", na području Grada Vodica, u Šibensko-kninskoj županiji, prikazan u Elaboratu usklađenosti s dokumentima prostornog uređenja, od kolovoza 2024.godine, izrađen od tvrtke EKO INVEST d.o.o., HR-10000 Zagreb, DRAŠKOVIĆEVA 50, OIB: 12345678903 se nalazi u obuhvatu sljedeće prostorno-planske dokumentacije i nije u suprotnosti sa istim dokumentima prostorno planske dokumentacije :

1. Prostorni plan uređenja Šibensko-kninske županije (" Službeni vjesnik Šibensko-kninske županije ", broj 11/02., 10/05.-uskl., 3/06., 5/08., 6/12.-pročišć. tekst, 8/13.-ispr., 2/14. i 4/17.), u daljnjem tekstu: PPŽ,
2. Prostorni plan uređenja Grada Vodica (" Službeni vjesnik Šibensko-kninske županije ", broj 14/06., 11/07.-ispr., 11/07.-ispr., 03/11., 02/13. i 05/14. i " Službeni glasnik grada Vodica " broj 05/15., 01/16-pročišćeni tekst, 02/16.-ispr., 08/17., 01/19. i 5/19-ispr.), u daljnjem tekstu: PPUG Vodice i
3. Urbanistički plan uređenja naselja Vodice i Srima ("Službeni vjesnik Šibensko-kninske županije", broj 10/08. i 12/09.-ispravak, " Službeni glasnik grada Vodica" broj 03/15., 04/15.-pročišćeni tekst, 05/20., 7/20.-poništenje i 07/20), u daljnjem tekstu: UPU naselja Vodice i Srima.

1. Prema kartografskim prikazima PPŽ-a:
   - 1.0. „ Korištenje i namjena prostora „ i „ 2.1. „ Infrastrukturni sustavi: promet „, gore navedeni zahvat je planiran u okviru pomorskog prometa, kao morska luka za javni promet županijskog značaja, odnosno morska luka otvorena za javni promet županijskog značaja;

Ova elektronička isprava potpisana je kvalificiranim elektroničkim potpisom sukladno EU uredbi 910/2014/EU (eIDAS Regulation), a isti je vidljiv na posljednjoj nenumeriranoj stranici. Izvor pouzdanosti je European Union Trusted Lists (https://esignature.ec.europa.eu/efda/tl-browser/). U potpis je ugrađen vremenski pečat.

- 3.0. „ Uvjeti korištenja, uređenja i zaštite prostora „,navedeni zahvat se nalazi u zaštićenom obalnom području (ZOP), odnosno u granicama prostora ograničenja u zaštićenom obalnom području mora (ZOP);

2. Prema kartografskim prikazima PPUG Vodice:

   - 1. „ Korištenje i namjena površina „ i 3.1. „ Uvjeti korištenja „, navedeni zahvat je planiran u prostoru ograničenja u zaštićenom obalnom području mora, odnosno u području posebnih ograničenja u korištenju – dijelovi prirode posebnih vrijednosti i obilježja (ZOP – zaštićeno obalno područje mora) te u okviru pomorskog prometa, planiran kao morska luka otvorena za javni promet županijskog značaja;

   - 3.2. „ Područja primjene posebnih mjera uređenja i zaštite „ , navedeni zahvat je planiran u području i dijelovima primjene planskih mjera zaštite, u obuhvatu obvezne izrade prostornog plana užeg područja, te broj detaljnijeg plana nosi oznaku „ 1. „, s napomenom da je donesen i na snazi – UPU naselja Vodice i Srima;

   - 4.5. „ Građevinska područja (naselje Vodice), navedeni zahvat je planiran u prostoru ograničenja u zaštićenom obalnom području mora (1.000 m, 300 m i 100 m), te u okviru pomorskog prometa, kao luka otvorena za javni promet županijskog značaja, koja obuhvaća i kopneni i pomorski dio;

3. Prema kartografskim prikazima UPU naselja Vodice i Srima :

   - 1.0. „ Korištenje i namjena površina „, predmetni zahvat je planiran u području razvoja i uređenju naselja, u lučkom području, oznake L1 – luka otvorena za javni promet županijskog značaja;

   - 2.1. „ Prometna i ulična mreža „, zahvat je planiran, u okviru pomorskog prometa, kao lučko područje, oznake L1 – luka otvorena za javni promet županijskog značaja, te je u okviru predmetnog zahvata, u jednom dijelu, planirana sabirna prometnica;

   - 2.2. „ Komunalna infrastrukturna mreža „, u okviru navedenog zahvata je planirana odvodnja otpadnih voda (glavni odvodni kanal i crpna stanica, s varijantom dovođenja otpadnih voda s Prvića);

   - 3.1. „ Uvjeti uređenja, korištenja i zaštita prostora „ , predmetni zahvat je planiran u okviru lučkog područja, oznake L-1 – luka otvorena za javni promet županijskog značaja, u dijelu kojega se nalazi zaštitni koridor infrastrukturne građevine (K – kolektor); zahvat se nalazi u području posebnih ograničenja u korištenju: unutar granice zaštićenog obalnog područja mora (ZOP 25 m, 70 m, 100 m i 1.000 m), dok se dio zahvata nalazi u oblikovno vrijednom području naselja (kontaktno područje povijesne graditeljske cjeline naselja);

   - 4.2. „ Način i uvjeti gradnje „ planirani zahvat se nalazi u granici zone s oznakom načina i uvjeta gradnje „ 6.4 „.

Navedeni kartografski prikazi iz prostorno-planske dokumentacije, sa legendom, prilog su ove potvrde.

VIŠI SAVJETNIK
ZA PROSTORNO UREĐENJE I GRADNJU
Semira Škugor, dipl.iur.

Ova elektronička isprava potpisana je kvalificiranim elektroničkim potpisom sukladno EU uredbi 910/2014/EU (eIDAS Regulation), a isti je vidljiv na posljednjoj nenumeriranoj stranici. Izvor pouzdanosti je European Union Trusted Lists (https://esignature.ec.europa.eu/efda/tl-browser/). U potpis je ugrađen vremenski pečat.

DOSTAVITI:

1. ispis elektroničke isprave putem pošte
   - EKO INVEST DOO
     HR-10000 Zagreb, DRAŠKOVIĆEVA 50

2. ispis elektroničke isprave u spis predmeta

NA ZNANJE:

1. elektroničku ispravu putem elektroničkog sustava (https://dozvola.mgipu.hr)
   - Grad Vodice, Gradonačelnik, HR-22211 Vodice, Ive Čače 8
   - Grad Vodice, Upravni odjel nadležan za prostorno planiranje, HR-22211 Vodice, Ive Čače 8

Ova elektronička isprava potpisana je kvalificiranim elektroničkim potpisom sukladno EU uredbi 910/2014/EU (eIDAS Regulation), a isti je vidljiv na posljednjoj nenumeriranoj stranici. Izvor pouzdanosti je European Union Trusted Lists (https://esignature.ec.europa.eu/efda/tl-browser/). U potpis je ugrađen vremenski pečat.

Elektronički potpis

sukladno uredbi (EU) broj 910/2014

Vjerodostojnost ovog dokumenta možete provjeriti skeniranjem QR koda. Skeniranjem ovog koda, suslavić ćete Vas preusmjeriti na stranice izvornika ovog dokumenta, kako biste mogli potvrditi autentičnost. Njegova vjerodostojnost u ovom digitalnom obliku, valjana je i istovjetna potpisanom dokumentu u fizičkom obliku.

SEMIRA ŠKUGOR
ŠIBENSKO-KNINSKA ŽUPANIJA
Potpisano: 06.11.2024

4. **Prilog 4. Rješenje Ministarstva zaštite okoliša i zelene tranzicije (KLASA: UP/I-351-02/23-08/17, URBROJ: 517-05-1-1-24-6, Zagreb, 18. rujna 2024.) kojim se tvrtki EKO INVEST d.o.o. izdaje suglasnost za obavljanje stručnih poslova zaštite okoliša**

P/8093243

REPUBLIKA HRVATSKA
MINISTARSTVO ZAŠTITE OKOLIŠA
I ZELENE TRANZICIJE

Uprava za procjenu utjecaja na okoliš i
održivo gospodarenje otpadom
Sektor za procjenu utjecaja na okoliš

KLASA: UP/I-351-02/23-08/17
URBROJ: 517-05-1-1-24-6
Zagreb, 18. rujna 2024.

Ministarstvo zaštite okoliša i zelene tranzicije, OIB 59951999361, na temelju odredbe članka 42. Zakona o zaštiti okoliša („Narodne novine", brojevi 80/13, 153/13, 78/15 i 12/18) i članka 71. Zakona o izmjenama i dopunama Zakona o zaštiti okoliša („Narodne novine", broj 118/18), a u vezi s člankom 130. Zakona o općem upravnom postupku („Narodne novine", broj 47/09 i 110//21), rješavajući povodom zahtjeva ovlaštenika EKO-INVEST d.o.o., Draškovićeva 50, Zagreb, OIB 71819246783, radi utvrđivanja promjena u popisu zaposlenika ovlaštenika, donosi:

RJEŠENJE

I. Ovlašteniku EKO-INVEST d.o.o., Draškovićeva 50, Zagreb, daje se suglasnost za obavljanje stručnih poslova zaštite okoliša:

1. Izrada studija o značajnom utjecaju strategije, plana ili programa na okoliš (u daljnjem tekstu: strateška studija) uključujući i dokumentaciju potrebnu za ocjenu o potrebi strateške procjene te dokumentaciju za određivanje sadržaja strateške studije.
2. Izrada studija o utjecaju zahvata na okoliš, uključujući i dokumentaciju za provedbu postupka ocjene o potrebi procjene utjecaja zahvata na okoliš te dokumentacije za određivanje sadržaja studije o utjecaju na okoliš.
3. Izrada dokumentacije vezano za postupak izdavanja okolišne dozvole uključujući izradu Temeljnog izvješća.
4. Izrada programa zaštite okoliša.
5. Izrada izvješća o stanju okoliša.
6. Izrada izvješća o sigurnosti.
7. Izrada elaborata o zaštiti okoliša koji se odnose na zahvate za koje nije propisana obveza procjene utjecaja na okoliš.
8. Izrada sanacijskih elaborata, programa i sanacijskih izvješća.

9. Izrada projekcija emisija, izvješća o provedbi politike i mjera smanjenja emisija i nacionalnog izvješća o promjeni klime.

10. Izradu i/ili verifikaciju posebnih elaborata, proračuna i projekcija za potrebe sastavnica okoliša.

11. Izrada elaborata o usklađenosti proizvoda s mjerilima u postupku ishođenja znaka zaštite okoliša "Prijatelj okoliša"i znaka EU Ecolabel.

12. Izrada elaborata o utvrđivanju mjerila za određenu skupinu proizvoda za dodjelu znaka okoliša „Prijatelj okoliša".

II. Suglasnost iz točke I. ove izreke prestaje važiti u roku od godine dana od dana stupanja na snagu propisa iz članka 40. stavka 11. Zakona o zaštiti okoliša.

III. Ovo rješenje upisuje se u očevidnik izdanih suglasnosti za obavljanje stručnih poslova zaštite okoliša koje vodi Ministarstvo zaštite okoliša i zelene infrastrukture.

IV. Ukida se rješenje Ministarstva (KLASA: UP/I-351-02/23-08/17; URBROJ: 517-05-1-1-23-2 od 27. ožujka 2023. godine).

V. Uz ovo rješenje prileži Popis zaposlenika ovlaštenika i sastavni je dio ovoga rješenja.

Obrazloženje

Ovlaštenik EKO-INVEST d.o.o., Draškovićeva 50, iz Zagreba (u daljnjem tekstu: ovlaštenik), podnio je 7. studenoga 2023. zahtjev za izmjenom podataka o zaposlenim stručnjacima navedenim u Rješenju (KLASA: UP/I-351-02/123-08/17; URBROJ: 517-05-1-1-23-2 od 27. ožujka 2023. godine) te je tražio da se Martina Cvitković, mag.geogr. uvrsti kao voditeljica stručnih poslova za točke 1., 2., 3., 4., 5., 7., 9.,10.,11., 12. dok je za Anitu Kulušić, mag.geol., Margaretu Androić, mag.ing.prosp.arch. i Danijelu Đaković, mag.ing.silv. tražio da se uvrste kao zaposleni stručnjaci za točke 1., 2., 3., 4., 5., 6., 7., 8., 9.,10., 11. i 12.

Dopunom zahtjeva od 27. ožujka 2024. godine ovlaštenik je obavijestio da Danijela Đaković, mag.ing.silv. više nije zaposlenica ovlaštenika.

Dopunom zahtjeva od 26. kolovoza 2024. godine ovlaštenik je je obavijestio da Margareta Androić, mag.ing.prosp.arch. više nije zaposlenica ovlaštenika

U provedenom postupku Ministarstvo je izvršilo uvid u zahtjeve za promjenom podataka, podatke i dokumente dostavljene uz zahtjev, a osobito u popis stručnih podloga, diplome i potvrde Hrvatskog zavoda za mirovinsko osiguranje navedenih stručnjaka, službenu evidenciju Ministarstva te utvrdilo da je zahtjev djelomično utemeljen.

Marina Cvitković ne ispunjava uvjete za voditeljicu stručnih poslova za točku 2. Izrada studija o utjecaju zahvata na okoliš, uključujući i dokumentaciju za provedbu postupka ocjene o potrebi procjene utjecaja zahvata na okoliš te dokumentacije za određivanje sadržaja studije o utjecaju na okoliš.

Člancima 6., 7., 8., 10., 12., 13., 14. i 15. Pravilnika o uvjetima za izdavanje suglasnosti pravnim osobama za obavljanje stručnih poslova zaštite okoliša („Narodne novine", broj 57/10, u daljnjem tekstu Pravilnik) propisani su uvjeti za voditelja stručnih poslova i za stručnjake. Navedenim člancima propisano je da pravna osoba između ostalog mora imati najmanje jednog voditelja stručnih poslova i najmanje dva stručnjaka. Nadalje, člankom 30. stavkom 5. i 6.

Pravilnika propisano je koje dokaze je potrebno priložiti uz zahtjev za izdavanje tražene suglasnosti za obavljanje stručnih poslova zaštitite okoliša za predloženu voditeljicu stručnih poslova za svaku traženu točku stručnih poslova odnosno bilo je potrebno dostaviti tri reference/preslike naslovnih stranica odgovarajućih radova/dokumenata u čijoj je izradi sudjelovala, a iz kojih je razvidno svojstvo u kojem je sudjelovala. Ovlaštenik je dostavio samo dva dokumenta koji se odnosi na točku 2. za izradu studija o utjecaju zahvata na okoliš, odnosno dostavio je samo 2 preslike za studije utjecaja na okoliš.

Slijedom navedenoga, utvrđeno je kao u točkama od I. do V. izreke ovoga rješenja.

UPUTA O PRAVNOM LIJEKU:
Protiv ovog rješenja može se pokrenuti upravni spor. Upravni spor pokreće se tužbom Upravnom sudu u Zagrebu, Avenija Dubrovnik 6, Zagreb, u roku 30 dana od dana dostave ovog rješenja. Tužba se predaje navedenom upravnom sudu neposredno u pisanom obliku, usmeno na zapisnik ili se šalje poštom, odnosno dostavlja elektronički.

VIŠA SAVJETNICA SPECIJALIST
Milica Bijelić

REPUBLIKA HRVATSKA 3 ZAGREB MINISTARSTVO ZELENE TRANZICIJE I ZAŠTITE OKOLIŠA

U prilogu: Popis zaposlenika kao u točki V. izreke rješenja.

DOSTAVITI:
1. EKO-INVEST d.o.o., Draškovićeva 50, Zagreb (**R!, s povratnicom!**)
2. Državni inspektorat, Inspekcija zaštite okoliša, Šubićeva 29, Zagreb
3. Očevidnik, ovdje

POPIS
zaposlenika ovlaštenika EKO-INVEST d.o.o., Draškovićeva 50, Zagreb,
za obavljanje stručnih poslova zaštite okoliša sukladno rješenju
KLASA: UP/I-351-02/23-08/17; URBROJ: 517-05-1-1-24-6 od 18. rujna 2024.

STRUČNI POSLOVI ZAŠTITE OKOLIŠA PREMA ČLANKU 40. STAVKU 2. ZAKONA	*VODITELJI STRUČNIH POSLOVA*	*STRUČNJAK*
1. Izrada studija o značajnom utjecaju strategije, plana ili programa na okoliš (strateška studija) uključujući i dokumentaciju potrebnu za ocjenu o potrebi strateške procjene te dokumentaciju za određivanje sadržaja strateške studije	dr.sc. Nenad Mikulić, dipl.ing.kem.teh. i dipl.ing.grad. Vesna Marčec Popović, prof.biol. i kem. Martina Cvitković, mag.geogr.	Anita Kulušić, mag.geol.
2. Izrada studija o utjecaju zahvata na okoliš, uključujući i dokumentaciju za provedbu postupka ocjene o potrebi procjene utjecaja zahvata na okoliš te dokumentacije za određivanje sadržaja studije o utjecaju na okoliš	dr.sc. Nenad Mikulić, dipl.ing.kem.teh. i dipl.ing.grad. Vesna Marčec Popović, prof.biol. i kem.	Anita Kulušić, mag.geol. Martina Cvitković, mag.geogr.
3. Izrada dokumentacije vezano za postupak izdavanja okolišne dozvole uključujući izradu Temeljnog izvješća	dr.sc. Nenad Mikulić, dipl.ing.kem.teh. i dipl.ing.grad. Vesna Marčec Popović, prof.biol. i kem.	Anita Kulušić, mag.geol. Martina Cvitković, mag.geogr.
4. Izrada programa zaštite okoliša	dr.sc. Nenad Mikulić, dipl.ing.kem.teh. i dipl.ing.grad. Vesna Marčec Popović, prof.biol. i kem. Martina Cvitković, mag.geogr.	Anita Kulušić, mag.geol.
5. Izrada izvješća o stanju okoliša	dr.sc. Nenad Mikulić, dipl.ing.kem.teh. i dipl.ing.grad. Vesna Marčec Popović, prof.biol. i kem. Martina Cvitković, mag.geogr.	Anita Kulušić, mag.geol.
6. Izrada izvješća o sigurnosti	dr.sc. Nenad Mikulić, dipl.ing.kem.teh. i dipl.ing.grad. Vesna Marčec Popović, prof.biol. i kem.	Anita Kulušić, mag.geol. Martina Cvitković, mag.geogr.
7. Izrada elaborata o zaštiti okoliša koji se odnose na zahvate za koje nije propisana obveza procjene utjecaja na okoliš	dr.sc. Nenad Mikulić, dipl.ing.kem.teh. i dipl.ing.grad. Vesna Marčec Popović, prof.biol. i kem. Martina Cvitković, mag.geogr.	Anita Kulušić, mag.geol.
8. Izrada sanacijskih elaborata, programa i sanacijskih izvješća	dr.sc. Nenad Mikulić, dipl.ing.kem.teh. i dipl.ing.grad. Vesna Marčec Popović, prof.biol. i kem.	Anita Kulušić, mag.geol. Martina Cvitković, mag.geogr.
9. Izrada projekcija emisija, izvješća o provedbi politike i mjerenja smanjenja emisija i nacionalnog izvješća o promjeni klime	dr.sc. Nenad Mikulić, dipl.ing.kem.teh. i dipl.ing.grad. Vesna Marčec Popović, prof.biol. i kem. Martina Cvitković, mag.geogr.	Anita Kulušić, mag.geol.
10. Izradu i /ili verifikaciju posebnih elaborata, proračuna, i projekcija z apotrebe sastavnica okoliša	dr.sc. Nenad Mikulić, dipl.ing.kem.teh. i dipl.ing.grad. Vesna Marčec Popović, prof.biol. i kem. Martina Cvitković, mag.geogr.	Anita Kulušić, mag.geol.

11. Izrada elaborata o usklađenosti proizvoda s mjerilima u postupku ishođenja znaka zaštite okoliša "Prijatelj okoliša" i znaka EU Ecolabel	dr.sc. Nenad Mikulić, dipl.ing.kem.teh. i dipl.ing.građ. Vesna Marčec Popović, prof.biol. i kem. Martina Cvitković, mag.geogr.	Anita Kulušić, mag.geol.
12. Izrada elaborata o utvrđivanju mjerila za određenu skupinu proizvoda za dodjelu znaka zaštite okoliša Prijatelj okoliša.	dr.sc. Nenad Mikulić, dipl.ing.kem.teh. i dipl.ing.građ. Vesna Marčec Popović, prof.biol. i kem. Martina Cvitković, mag.geogr.	Anita Kulušić, mag.geol.

5. Prilog 5. Ovjereni izvodi iz prostorno-planske dokumentacije

JAVNA USTANOVA
ZAVOD ZA PROSTORNO UREĐENJE
ŠIBENSKO-KNINSKE ŽUPANIJE

V. Nazora 1/IV, 22000 Šibenik
tel: 022/217-255, fax: 022/217-256
e-mail: zavod-za-prostorno-uredjenje@si.t-com.hr
KLASA: 350-02/24-01/9
URBROJ: 2182-53-24-2
Šibenik, 26. studenoga 2024. godine

EKO INVEST d.o.o.
Draškovićeva 50
10 000 Zagreb

PREDMET: Ovjereni izvaci iz prostornih planova za luke u Vodicama
- dostavlja se

Poštovani!

Sukladno vašem zahtjevu od 25. rujna 2024. dostavljamo vam ovjerene grafičke izvatke iz dokumentacije Zavoda za

a) luku otvorenu za javni promet u naselju Vodice (Grad Vodice)
b) luku otvorenu za javni promet u naselju Srima (Grad Vodice)

Referentni prostorni planovi, kako ste i naveli u vašem dopisu, su: Prostorni plan Šibensko-kninske županije, Prostorni plan uređenja Grada Vodica i Urbanistički plan uređenja naselja Vodice i Srima.

Odredbe za provođenje su objavljene u službenim glasilima Šibensko-kninske županije i Grada Vodica.

RAVNATELJ:
Damir Lučev, dipl. ing. arh.

JAVNA USTANOVA ZAVOD ZA PROSTORNO UREĐENJE ŠIBENSKO-KNINSKE ŽUPANIJE ŠIBENIK

Dostaviti:
1. Naslovu
2. Šibensko-kninska županija, Upravni odjel za zaštitu okoliša, prostorno uređenje, gradnju i komunalne poslove
3. Pismohrana, ovdje

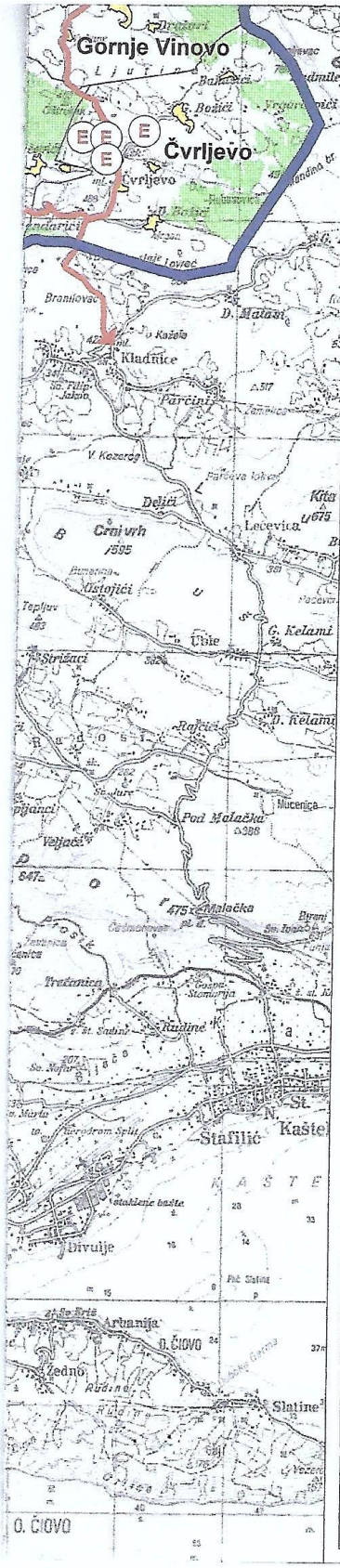

Županija:

ŠIBENSKO-KNINSKA ŽUPANIJA

Naziv prostornog plana:

IZMJENE I DOPUNE (VI) PROSTORNOG PLANA ŽUPANIJE

Naziv kartografskog prikaza:

KORIŠTENJE I NAMJENA PROSTORA

Broj kartografskog prikaza:	Mjerilo kartografskog prikaza:
1.0.	**1 : 100.000**

Odluka predstavničkog tijela o izradi Plana:	Odluka predstavničkog tijela o donošenju Pl
Službeni vjesnik Šibensko - kninske županije broj 8/14 i 13/14	Službeni vjesnik Šibensko - k županije broj 4/17

Javna rasprava (datum objave):	Javni uvid održan:
Slobodna Dalmacija, 1.8.2016. www.sibensko-kninska-zupanija.hr, www.mgipu.hr	9.8.2016 - 7.9.2016.

Suglasnost Ministarstva graditeljstva i prostornog uređenja na Plan prema članku 108., Zakona o prostornom uređenju (NN 153/13):	Izmjene i dopune (VI) Prostornog plana Šibensko-k županije usvojene su na 24. sjednici Županijske sk
Klasa: 350-02/17-04/1, Urbroj: 531-05-17-6 Datum: 21.3.2017.	Klasa: 350-02/17-01/21, Urbroj: 2182/1-01-17- Datum: 22.3.2017.

Pečat tijela odgovornog za provođenje javne rasprave:	Odgovorna osoba:
M.P.	dr.sc. Sanja Slavica Mateši ime, prezime i potpis

Pravna osoba koja je izradila Plan:

JAVNA USTANOVA ZAVOD ZA PROSTORNO UREĐENJE ŠIBENSKO-KNINSKE ŽUP
Vladimira Nazora 1, 22000 Šibenik

Pečat pravne osobe koja je izradila Plan:	Odgovorna osoba:
M.P.	Damir Lučev, ovl.arh.urb ime, prezime i potpis

Koordinatori Plana:

Damir Lučev, ovl.arh.urb. i Ljiljana Doležal, ovl.arh.urb.

Stručni tim u izradi Plana:

JU Zavod za prostorno uređenje ŠKŽ:

Damir Lučev, ovl.arh.urb. - odgovorni voditelj
Marko Čule, dipl.ing.građ.
Irena Terzanović, dipl.ing.arh.
Željko Šain, ovl.arh.urb.
Sanja Kljajić, građ.teh.
Hana Crvelin, upr.ref.

Suradnici:

Diana Dulibić, dipl.iur.
dr.sc. Živana Lambaša E

URBING d.o.o., Zagreb:

Ljiljana Doležal, ovl.arh.urb.
Darko Martinec, ovl.arh.urb.
Maja Martinec Čunčić, mag.ing.arch.
Frane Dumandžić, mag.ing.arch.

Pečat predstavničkog tijela:	Predsjednik Županijske skupštine:
M.P.	Nediljko Dujić ime, prezime i potpis

Istovjetnost ovog prostornog plana s izvornikom ovjerava:	Pečat nadležnog tijela:
ime, prezime i potpis	M.P.

ŠIBENSKO-KNINSKA ŽUPANIJA

IZMJENE I DOPUNE (VI) PROSTORNOG PLANA ŽUPANIJE

1.0. KORIŠTENJE I NAMJENA PROSTORA

TUMAČ ZNAKOVLJA:

GRANICE

- DRŽAVNA GRANICA
- ŽUPANIJSKA GRANICA
- OPĆINSKA/GRADSKA GRANICA
- GRANICA NASELJA
- GRANICA PROSTORA OGRANIČENJA U ZOP-U KOPNENI DIO

PROSTORI / POVRŠINE ZA RAZVOJ I UREĐENJE

- NASELJA
- PODRUČJA ZA SMJEŠTAJ NOVIH TURISTIČKIH KAPACITETA
- UGOSTITELJSKO-TURISTIČKE ZONE U NASELJU
- GOSPODARSKA NAMJENA (RADNE I GOSPODARSKE ZONE)
  - (G) PURIFIKACIJSKI CENTAR
- UGOSTITELJSKO-TURISTIČKA NAMJENA
  - (T) MANJA UGOSTITELJSKO-TURISTIČKA ZONA
  - (T) SADRŽAJI VEZANI UZ ULAZ U ZAŠTIĆENA PODRUČJA (NP, PP, ZK)
- REKREACIJA
- (R) ŠPORT I REKREACIJA
- (Rg) GOLF IGRALIŠTE BEZ SMJEŠTAJNIH KAPACITETA
- (Rg) GOLF IGRALIŠTE SA SMJEŠTAJNIM KAPACITETIMA
- (N) POSEBNA NAMJENA
- (H) POVRŠINE UZGAJALIŠTA -AKVAKULTURA
- (E) LOKACIJE EKSPLOATACIJE MINERALNE SIROVINE
- (E) LOKACIJE PODOBNE ZA EKSPLOATACIJU MINERALNE SIROVINE
- PODRUČJE VJETROELEKTRANE
- OSOBITO VRIJEDNO OBRADIVO POLJOPRIVREDNO TLO
- VRIJEDNO OBRADIVO POLJOPRIVREDNO TLO
- OSTALO OBRADIVO POLJOPRIVREDNO TLO
- ZAŠTITNA ŠUMA
- ŠUMA POSEBNE NAMJENE
- OSTALO POLJOPRIVREDNO TLO I ŠUMSKO ZEMLJIŠTE
- VODNE POVRŠINE

SUSTAV ZBRINJAVANJA OTPADA

- (OC) CENTAR ZA GOSPODARENJE OTPADOM
- (OT) TRANSFER STANICA
- (OG) OBRADA I ODLAGANJE GRAĐEVNOG OTPADA (T-TRAJNO ODLAGANJE, P-PRIVREMENO ODLAGANJE)

CESTOVNI PROMET

- AUTOCESTA ZG-ST
- DRŽAVNA BRZA CESTA- PLANIRANO
- DRŽAVNA CESTA
- DRŽAVNA CESTA- PLANIRANO
- DRŽAVNA CESTA- U ISTRAŽIVANJU
- ŽUPANIJSKA CESTA
- ŽUPANIJSKA CESTA- PLANIRANO
- ŽUPANIJSKA CESTA- U ISTRAŽIVANJU
- OSTALE CESTE OD ZNAČAJA ZA ŽUPANIJU
- RASKRIŽJE CESTA U DVIJE RAZINE
- KORIDOR U ISTRAŽIVANJU
- PRIJELAZ ZA ŽIVOTINJE

ŽELJEZNIČKI PROMET

- ŽELJEZNIČKA PRUGA ZA MEĐUNARODNI PROMET
- ŽELJEZNIČKA PRUGA ZA REGIONALNI PROMET
- ŽELJEZNIČKA PRUGA ZA LOKALNI PROMET
- INDUSTRIJSKI KOLOSJEK
- INDUSTRIJSKI KOLOSJEK- PLANIR
- KOREKCIJA/IZMJEŠTANJE TRASE

PLANIRANE NOVE PRUGE VELIKOG KAPACITETA I VELIKIH BRZINA

- PRUGA GRAČAC- OKLAJ- ŠIBENIK - KORIDOR U ISTRAŽIVANJU
- MOGUĆI PRAVCI I ALTERNATIVNA RJEŠENJA - JADRANSKA PRUGA

POMORSKI PROMET

- MORSKE LUKE ZA JAVNI PROMET MEĐUNARODNOG ZNAČAJA
- MORSKE LUKE ZA JAVNI PROMET ŽUPANIJSKOG ZNAČAJA
- MORSKE LUKE ZA JAVNI PROMET LOKALNOG ZNAČAJA
- SIDRIŠTE LUKE DRŽAVNOG ZNAČAJA
- LUKA NAUTIČKOG TURIZMA
- RIBARSKA LUKA
- BRODOGRADILIŠTE
- SPORTSKA LUKA
- SIDRIŠTE
- PLOVNI PUT- MEĐUNARODNI ZNAČ
- PLOVNI PUT- ŽUPANIJSKI ZNAČAJ

ZRAČNI PROMET

- AERODROM
- HELIDROM

GRANIČNI PRIJELAZI

- S GRANIČNI PRIJELAZ - S - SEZONSKI
- STALNI CESTOVNI PRIJELAZ
- ZRAČNI PRIJELAZ

OSTALO

- ROBNO TRANSPORTNO SREDIŠTE - LOKACIJA U ISTRAŽIVANJU

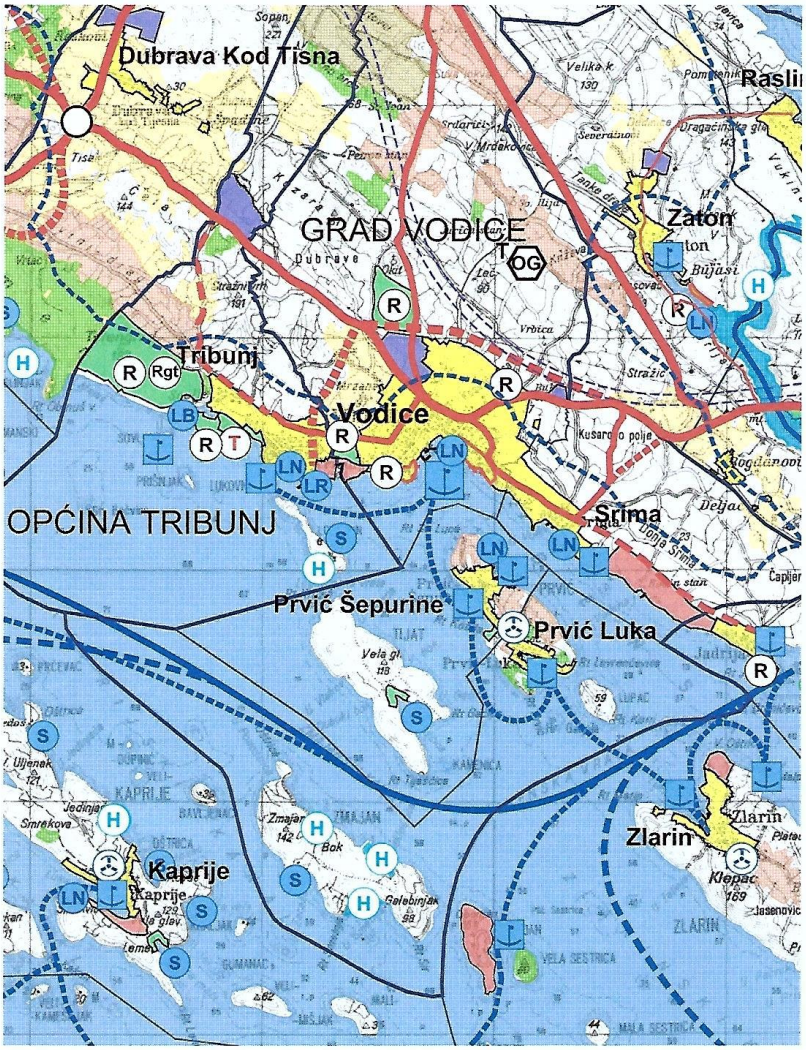
Dubrava Kod Tisna
GRAD VODICE
Zaton
Tribunj
Vodice
OPĆINA TRIBUNJ
Šrima
Prvić Šepurine
Prvić Luka
Zlarin
Kaprije

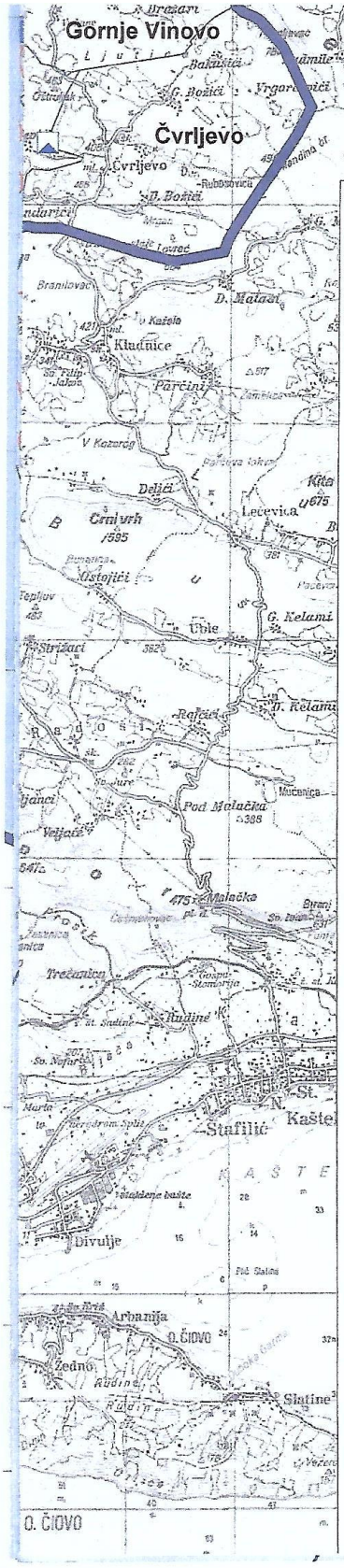

Županija:

ŠIBENSKO-KNINSKA ŽUPANIJA

Naziv prostornog plana:

IZMJENE I DOPUNE (VI) PROSTORNOG PLANA ŽUPANIJE

Naziv kartografskog prikaza:

UVJETI KORIŠTENJA, UREĐENJA I ZAŠTITE PROSTO

Broj kartografskog prikaza:	Mjerilo kartografskog prikaza:
3.0.	**1 : 100.000**

Odluka predstavničkog tijela o izradi Plana:	Odluka predstavničkog tijela o donošenju Plan
Službeni vjesnik Šibensko - kninske županije broj 8/14 i 13/14	Službeni vjesnik Šibensko - kn županije broj 4/17

Javna rasprava (datum objave):	Javni uvid održan:
Slobodna Dalmacija, 1.8.2016. www.sibensko-kninska-zupanija.hr, www.mgipu.hr	9.8.2016 - 7.9.2016.

Suglasnost Ministarstva graditeljstva i prostornog uređenja na Plan prema članku 108., Zakona o prostornom uređenju (NN 153/13):	Izmjene i dopune (VI) Prostornog plana Šibensko-kni županije usvojene su na 24. sjednici Županijske skup
Klasa: 350-02/17-04/1, Urbroj: 531-05-17-6 Datum: 21.3.2017.	Klasa: 350-02/17-01/21, Urbroj: 2182/1-01-17-1 Datum: 22.3.2017.

Pečat tijela odgovornog za provođenje javne rasprave:	Odgovorna osoba:
M.P.	dr.sc. Sanja Slavica Matešić ime, prezime i potpis

Pravna osoba koja je izradila Plan:

JAVNA USTANOVA ZAVOD ZA PROSTORNO UREĐENJE ŠIBENSKO-KNINSKE ŽUPA
Vladimira Nazora 1, 22000 Šibenik

Pečat pravne osobe koja je izradila Plan:	Odgovorna osoba:
M.P.	Damir Lučev, ovl.arh.urb ime, prezime i potpis

Koordinatori Plana: Damir Lučev, ovl.arh.urb. i Ljiljana Doležal, ovl.arh.urb.

Stručni tim u izradi Plana:

JU Zavod za prostorno uređenje ŠKŽ:

Damir Lučev, ovl.arh.urb. - odgovorni voditelj
Marko Čule, dipl.ing.građ.
Irena Terzanović, dipl.ing.arh.
Željko Šain, ovl.arh.urb.
Sanja Kljajić, građ.teh.
Hana Crvelin, upr.ref.

URBING d.o.o., Zagreb:

Ljiljana Doležal, ovl.arh.urb.
Darko Martinec, ovl.arh.urb.
Maja Martinec Cunčić, mag.ing.arch.
Frane Dumandžić, mag.ing.arch.

Suradnici:

Diana Dulibić, dipl.iur.
dr.sc. Živana Lambaša E

Pečat predstavničkog tijela:	Predsjednik Županijske skupštine:
M.P.	Nediljko Dujić ime, prezime i potpis

Istovjetnost ovog prostornog plana s izvornikom ovjerava:	Pečat nadležnog tijela:
ime, prezime i potpis	M.P.

ŠIBENSKO-KNINSKA ŽUPANIJA

IZMJENE I DOPUNE (VI) PROSTORNOG PLANA ŽUPANIJE

3.0.

UVJETI KORIŠTENJA, UREĐENJA I ZAŠTITE PROSTORA

TUMAČ ZNAKOVLJA:

GRANICE

- DRŽAVNA GRANICA
- ŽUPANIJSKA GRANICA
- OPĆINSKA/GRADSKA GRANICA
- GRANICA NASELJA

UVJETI KORIŠTENJA

PODRUČJA POSEBNIH UVJETA KORIŠTENJA

PRIRODNA BAŠTINA

ZAŠTIĆENO / PLANIRANO

- NP — NACIONALNI PARK
- PP / PP — PARK PRIRODE
- SR — STROGI REZERVAT
- PR — POSEBNI REZERVAT (GM-GEOMORFOLOŠKI, S-STANIŠNI, O-ORNITOLOŠKI, SV-ŠUMSKE VEGETACIJE)
- PŠ — PARK ŠUMA
- ZK / ZK — ZNAČAJNI KRAJOBRAZ
- SP / SP — SPOMENIK PRIRODE

KULTURNA DOBRA

- MEĐUNARODNI ZNAČAJ SVJETSKA BAŠTINA (UNESCO)
- VEĆA URBANA CJELINA (Šibenik/Drniš/Knin)
- URBANA CJELINA
- URBANO- RURALNA CJELINA
- RURALNA CJELINA
- CIVILNA GRAĐEVINA
- VIŠE GRAĐEVINA
- SAKRALNA GRAĐEVINA / VIŠE GRAĐEVINA
- MEMORIJALNO PODRUČJE
- SPOMEN OBJEKT
- ETNOLOŠKI OBJEKT
- ARHEOLOŠKI LOKALITET KOPNENI / VIŠE LOKALITETA
- ARHEOLOŠKI LOKALITET PODMORSKI
- ARHEOLOŠKA ZONA
- ARHEOLOŠKO PODRUČJE

PODRUČJA EKOLOŠKE MREŽE

- PODRUČJA OČUVANJA ZNAČAJNA ZA PTICE
- PODRUČJA OČUVANJA ZNAČAJNA ZA VRSTE I STANIŠNE TIPOVE
- LOKACIJE ZNAČAJNE ZA VRSTE I STANIŠNE TIPOVE

PODRUČJA POSEBNIH OGRANIČENJA U KORIŠTENJU

- EI — ZONE MOGUĆEG SMJEŠTAJA ISTRAŽNIH PROSTORA/EKSPLOATACIJSKIH POLJA MINERALNIH SIROVINA
- Ep - ZA ISKORIŠTAVANJE PELOIDA

PODRUČJA PRIMJENE POSEBNIH MJERA

- Es — SANACIJA EKSPLOATACIJSKOG POLJA

ZAŠTIĆENO OBALNO PODRUČJE (ZOP)

- GRANICA PROSTORA OGRANIČENJA U ZAŠTIĆENOM OBALNOM PODRUČJU MORA (ZOP)

VJETROELEKTRANE

- POTENCIJALNA LOKACIJA VJETROELEKTRANE ZA DALJNJA ISTRAŽIVANJA
- PODRUČJE ISTRAŽIVANJA MOGUĆEG SMJEŠTAJA SOLARNIH ELEKTRANA

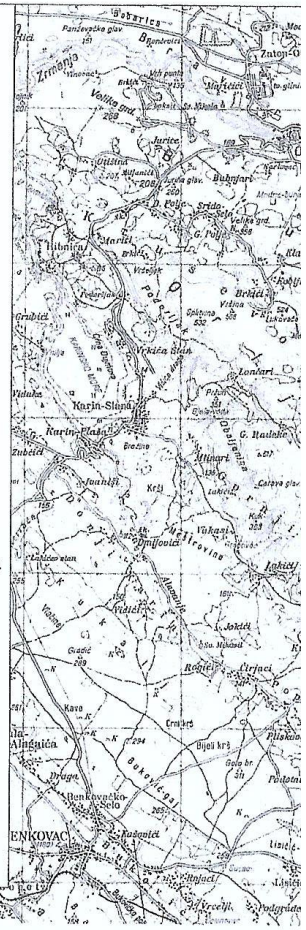

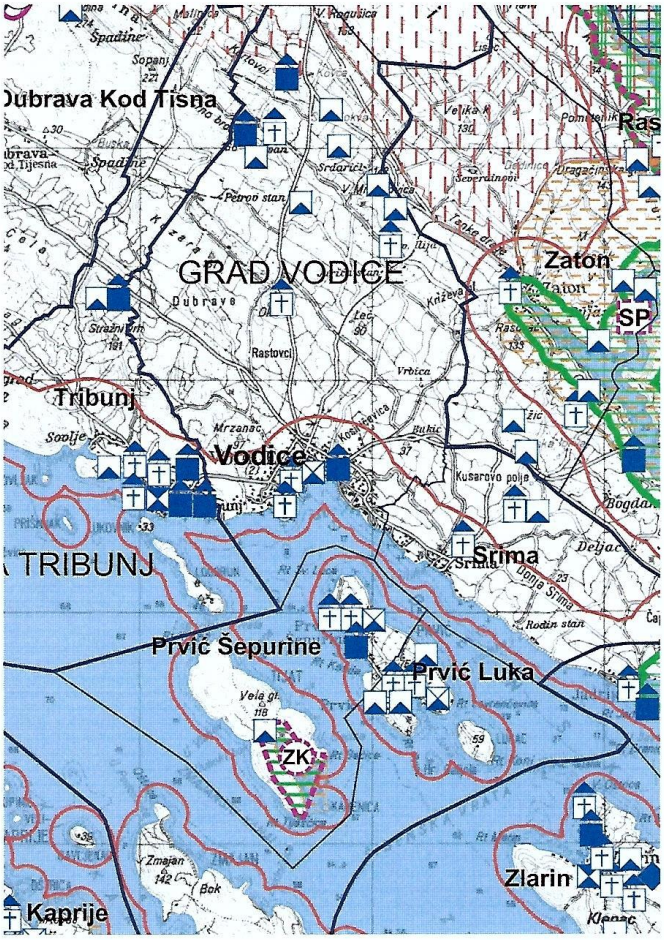
Dubrava Kod Tisna
GRAD VODICE
Zaton
SP
Tribunj
Vodice
Srima
TRIBUNJ
Prvić Šepurine
Prvić Luka
ZK
Zlarin
Kaprije

geoprojekt
Dioničko društvo za geodetske poslove, građevinsko projektiranje i nadzor
Sukošanska 43, 21000 Split, Hrvatska

Centrala: 021 277 100
Fax: 021 277 144
OIB: 25623465485
E-mail: geoprojekt@geoprojekt.hr
Web: www.geoprojekt.hr
BIC: HPBZHR2X
IBAN 1: HR7425030071148000183
IBAN 2: HR5323900011100329960

Županija šibensko - kninska	**Grad Vodice**
Naziv prostornog plana:	V. Izmjene i dopune Prostornog plana uređenja Grada Vodica
Naziv kartografskog prikaza:	Korištenje i namjena površina
Broj kartografskog prikaza: 1.	**Mjerilo kartografskog prikaza:** 1:25 000
Odluka o izradi plana: "Službeni glasnik Grada Vodica", br. 1/19, 3/23	**Odluka predstavničkog tijela o donošenju plana:** "Službeni glasnik Grada Vodica", br. 6/24
Javna rasprava (datum objave): "Slobodna Dalmacija" 30.12.2020.; mrežne stranice Ministarstva i mrežne stranice Grada Vodica 31.12.2020.	**Javni uvid održan:** od 15.01. do 22.01. 2021. godine
Ponovna javna rasprava (datum objave): "Slobodna Dalmacija" 01.07.2023.; mrežne stranice Ministarstva i mrežne stranice Grada Vodica 04.07.2023.	**Ponovni javni uvid održan:** od 05.07. do 05.08. 2023. godine
Pečat tijela odgovornog za provođenje javne rasprave:	**Odgovorna osoba za provođenje javne rasprave:** Tina Bosotin, dipl.iur. *Pročelnica Upravnog odjela za gospodarstvo, imovinu i prostorno planiranje*

Suglasnost na plan prema članku 108. Zakona o prostornom uređenju *(NN 153/13, 65/17, 114/18, 39/19, 98/19, 67/23)*
klasa: 350-02/22-14/15
ur. broj: 531-08-1-2-24-8 Zagreb, 29.04.2024.

Pravna osoba koja je izradila plan:	Geoprojekt d.d.
Pečat pravne osobe koja je izradila plan: "GEOPROJEKT" dioničko društvo za geodetske poslove građevinsko projektiranje i nadzor, SPLIT Sukošanska 43 3	**Odgovorna osoba:** Mirko Smiljanić, mag.oec., univ.spec.oec.
Odgovorne voditeljice plana: Ivana Bojić, dipl. ing. arh. Gorana Barbarić, mag. ing. arch.	IVANA BOJIĆ dipl.ing.arh. OVLAŠTENA ARHITEKTICA URBANISTICA A-U 500 / GORANA BARBARIĆ mag.ing.arch. OVLAŠTENA ARHITEKTICA URBANISTICA A-U 534
Stručni tim u izradi plana: 1. Ivana Bojić, dipl. ing. arh. 2. Gorana Barbarić, mag. ing. arch. 3. Emanuela Tomelić, mag.ing.arch. et urb.	4. Marin Franchini, mag. ing. aedif. 5. Iva Nenadić, mag. ing. aedif. 6. Vedrana Plazmenić, dipl. ing. građ. 7. Sonja Kunje, dipl.ing.el.
Pečat predstavničkog tijela:	**Predsjednik predstavničkog tijela:** Marin Mačukat
Istovjetnost ovog prostornog plana s izvornikom ovjerava:	**Pečat nadležnog tijela:**

GRANICA OBUHVATA

GRANICA NASELJA

PROSTOR OGRANIČENJA U ZAŠTIĆENOM OBALNOM PODRUČJU MORA

POSTOJEĆA OBALNA CRTA

1.1. POVRŠINE ZA RAZVOJ I UREĐENJE

1.1.1. RAZVOJ I UREĐENJE POVRŠINA NASELJA

izgrađeno / neizgrađeno

GP / GP — GRAĐEVINSKO PODRUČJE NASELJA

T — UGOSTITELJSKO TURISTIČKA NAMJENA (T1-hotel, T3-kamp)

1.1.2. RAZVOJ I UREĐENJE POVRŠINA IZVAN NASELJA

IZDVOJENO GRAĐEVINSKO PODRUČJE IZVAN NASELJA

izgrađeno / neizgrađeno

GOSPODARSKA NAMJENA

I K / I K — - PROIZVODNA NAMJENA

H — - POVRŠINE UZGAJALIŠTA - MARIKULTURA

K — - POSLOVNA NAMJENA (K3 - komunalno-servisna, K3-1 - benzinska postaja)

T — - UGOSTITELJSKO TURISTIČKA NAMJENA (T1-hotel, T4-ugostiteljstvo-zabavni centar)

D — JAVNA I DRUŠTVENA NAMJENA D8 - vjerska

R — ŠPORTSKO-REKREACIJSKA NAMJENA (ŠR - šport i rekreacija)

GROBLJE

OG — OBRADA I ODLAGANJE GRAĐEVNOG OTPADA

R — ŠPORTSKO-REKREACIJSKA NAMJENA IZVAN GRAĐEVINSKOG PODRUČJA (ŠR4 - streljana, R - rekreacija, Rg - golf)

PD — PLANINARSKI DOM

POLJOPRIVREDNO TLO ISKLJUČIVO OSNOVNE NAMJENE

P1 — - OSOBITO VRIJEDNO OBRAĐIVO TLO

P2 — - VRIJEDNO OBRADIVO TLO

P3 — - OSTALA OBRADIVA TLA

ŠUME ISKLJUČIVO OSNOVNE NAMJENE

S2 — - ZAŠTITNA ŠUMA

S3 — - ŠUMA POSEBNE NAMJENE

PŠ — OSTALO POLJOPRIVREDNO TLO I ŠUMSKO ZEMLJIŠTE

V — VODNE POVRŠINE - MORE, VODOTOCI I BUJICE

1.2. PROMETNI SUSTAV

1.2.1. CESTOVNI PROMET

postoji / plan

AUTOCESTA

OSTALE DRŽAVNE CESTE

ŽUPANIJSKA CESTA

LOKALNA CESTA

OSTALE CESTE KOJE NISU JAVNE

POLJSKI I ŠUMSKI PUTEVI

DUŽOBALNA ŠETNICA

MOGUĆA ILI ALTERNATIVNA TRASA DRŽAVNE/ŽUPANIJSKE CESTE

UREĐENJE (KOREKCIJA) KRITIČNE DIONICE TRASE CESTE

RASKRIŽJE CESTA U DVIJE RAZINE

VAŽNIJA PROMETNA GRAĐEVINA - MOST

X — OZNAKA (DIONICE) RAZVRSTANE JAVNE CESTE SUKLADNO POSEBNOM PROPISU

X — OZNAKA (DIONICE) RAZVRSTANE JAVNE CESTE ZA KOJU JE PLANIRANA PREKATEGORIZACIJA

BENZINSKA POSTAJA / PODRUČJE SMJEŠTAJA BENZINSKE POSTAJE

1.2.2. ŽELJEZNIČKI PROMET

alternativna trasa

PRUGA VELIKE PROPUSNE MOĆI - VELIKIH BRZINA (MOGUĆI KORIDOR)

1.2.3. POMORSKI PROMET

postoji / plan

MORSKA LUKA OTVORENA ZA JAVNI PROMET ŽUPANIJSKOG ZNAČAJA

MORSKA LUKA OTVORENA ZA JAVNI PROMET LOKALNOG ZNAČAJA S KOMUNALNIM VEZOVIMA

LN — MORSKA LUKA POSEBNE NAMJENE ZA DJELATNOSTI: (LN - nautički turizam)

SPORTSKA LUKA

SIDRIŠTE

MEĐUNARODNI PLOVNI PUT

UNUTARNJI PLOVNI PUT

1.2.4. ZRAČNI PROMET

plan

HELIDROM

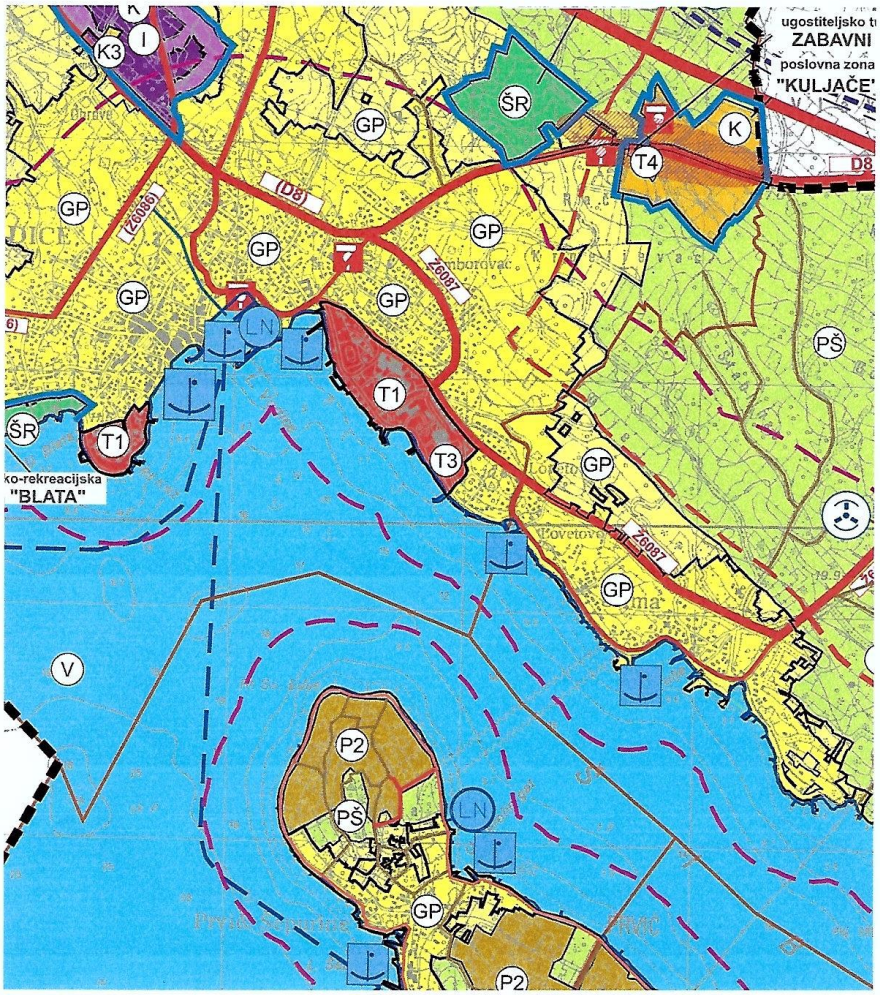
ugostiteljsko t
ZABAVNI
poslovna zona
"KULJAČE"
K3
I
ŠR
GP
K
T4
D8
(D8)
(Z6036)
Z6087
LN
PŠ
T1
T3
ko-rekreacijska
"BLATA"
V
P2

geoprojekt
Dioničko društvo za geodetske poslove, građevinsko projektiranje i nadzor
Sukoišanska 43, 21000 Split, Hrvatska

Centrala: 021 277 110
Fax: 021 277 144
Ž.R. 2390001-1100329960
OIB: 25623466485
E-mail: geoprojekt@geoprojekt.hr
Web: www.geoprojekt.hr
BIC: HPBZHR2X
IBAN: HR53239001-1100329960

Županija šibensko - kninska	**Grad Vodice**
Naziv prostornog plana:	V. Izmjene i dopune Prostornog plana uređenja Grada Vodica
Naziv kartografskog prikaza:	Uvjeti korištenja
Broj kartografskog prikaza: 3.1	**Mjerilo kartografskog prikaza:** 1:25 000
Odluka o izradi plana: "Službeni glasnik Grada Vodica", br. 1/19, 3/23	**Odluka predstavničkog tijela o donošenju plana:** "Službeni glasnik Grada Vodica", br. 6/24
Javna rasprava (datum objave): "Slobodna Dalmacija" 30.12.2020.; mrežne stranice Ministarstva i mrežne stranice Grada Vodica 31.12.2020.	**Javni uvid održan:** od 15.01. do 22.01. 2021. godine
Ponovna javna rasprava (datum objave): "Slobodna Dalmacija" 01.07.2023.; mrežne stranice Ministarstva i mrežne stranice Grada Vodica 04.07.2023.	**Ponovni javni uvid održan:** od 05.07. do 05.08. 2023. godine
Pečat tijela odgovornog za provođenje javne rasprave:	**Odgovorna osoba za provođenje javne rasprave:** Tina Bosotin, dipl.iur. *Pročelnica Upravnog odjela za gospodarstvo, imovinu i prostorno planiranje*

Suglasnost na plan prema članku 108. Zakona o prostornom uređenju *(NN 153/13, 65/17, 114/18, 39/19, 98/19, 67/23)*
klasa: 350-02/22-14/15
ur. broj: 531-08-1-2-24-8
Zagreb, 29.04.2024.

Pravna osoba koja je izradila plan:	Geoprojekt d.d.
Pečat pravne osobe koja je izradila plan:	**Odgovorna osoba:** Mirko Smiljanić, mag.oec., univ.spec.oec.
Odgovorne voditeljice plana: Ivana Bojić, dipl. ing. arh. Gorana Barbarić, mag. ing. arch.	IVANA BOJIĆ dipl.ing.arh. OVLAŠTENA ARHITEKTICA URBANISTICA A-U 500 / GORANA BARBARIĆ mag.ing.arch. OVLAŠTENA ARHITEKTICA URBANISTICA A-U 534
Stručni tim u izradi plana: 1. Ivana Bojić, dipl. ing. arh. 2. Gorana Barbarić, mag. ing. arch. 3. Emanuela Tomelić, mag.ing.arch. et urb.	4. Marin Franchini, mag. ing. aedif. 5. Iva Nenadić, mag. ing. aedif. 6. Vedrana Kuzmanić, dipl. ing. građ. 7. Sofija Runje, dipl.ing.el.
Pečat predstavničkog tijela:	**Predsjednik predstavničkog tijela:** Marko Mačukat
Istovjetnost ovog prostornog plana s izvornikom ovjerava:	**Pečat nadležnog tijela:**

LEGENDA:

GRANICA OBUHVATA

POSTOJEĆA OBALNA CRTA

3.1. UVJETI KORIŠTENJA

3.1.1. PODRUČJA POSEBNIH UVJETA KORIŠTENJA

ZAŠTIĆENO / REGISTRIRANO | PREDLOŽENO / EVIDENTIRANO

PRIRODNA BAŠTINA

- POSEBNI REZERVAT (ornitološki)
- ZNAČAJNI KRAJOBRAZ

PODRUČJA EKOLOŠKE MREŽE RH (NATURA 2000 PODRUČJA)

POVS (PODRUČJA OČUVANJA ZNAČAJNA ZA VRSTE I STANIŠNE TIPOVE)

Šifra područja:	Naziv područja:
HR2001361	RAVNI KOTARI
HR3000091	UVALA TIJAŠNICA

POP (PODRUČJA OČUVANJA ZNAČAJNA ZA PTICE)

HR1000024	RAVNI KOTARI
HR1000026	KRKA I OKOLNI PLATO

KULTURNA BAŠTINA

- ARHEOLOŠKI POJEDINAČNI LOKALITET (kopneni)

ARHEOLOŠKO PODRUČJE

- POVIJESNA GRADITELJSKA CJELINA GRADSKOG NASELJA
- POVIJESNA GRADITELJSKA CJELINA GRADSKO-SEOSKOG NASELJA
- POVIJESNI SKLOP
- POVIJESNA CIVILNA GRAĐEVINA (G - gospodarska, P - prometna)
- POVIJESNA SAKRALNA GRAĐEVINA

3.1.2. PODRUČJA POSEBNIH OGRANIČENJA U KORIŠTENJU

KRAJOBRAZ

- TOČKE I ZONE ZNAČAJNE ZA PANORAMSKE VRIJEDNOSTI KRAJOBRAZA
- DIJELOVI PRIRODE POSEBNIH VRIJEDNOSTI I OBILJEŽJA (ZOP - zaštićeno obalno područje mora)

TLO

- PODRUČJE NAJVEĆEG INTEZITETA POTRESA (VII i viši stupanj MCS ljestvice)
- MINSKI SUMNJIVO PODRUČJE (prema podacima Hrvatskog centra za razminiranje iz studenog 2017.)

PLAN

VODE

- VODOZAŠTITNO PODRUČJE (I., II. i III. zona zaštite) (IZ - izvorište)
- ZAŠTITNI POJAS JAVNOG VODNOG DOBRA NA VODOTOCIMA I BUJICAMA

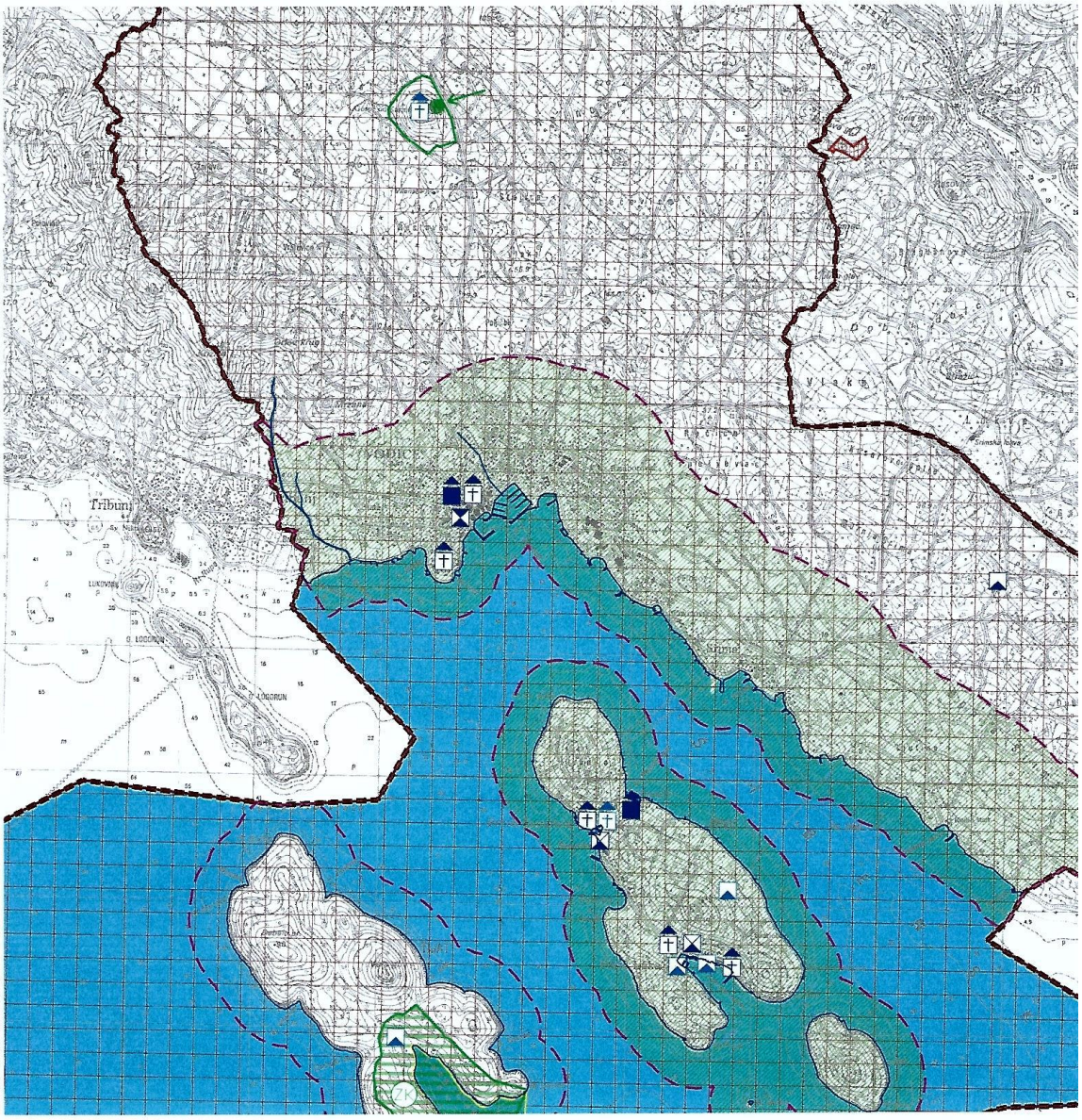
Tribunj
Zaton
LOGORUN
Vlaka

geoprojekt
Dioničko društvo za geodetske poslove, građevinsko projektiranje i nadzor
Sukošanska 43, 21000 Split, Hrvatska
Fax: 021 277 144
OIB: 25623466485
E-mail: geoprojekt@geoprojekt.hr
Web: www.geoprojekt.hr
BIC: HPBZHR2X
IBAN 1: HR7425030071148000183
IBAN 2: HR5323900011100329960

Županija šibensko - kninska	**Grad Vodice**
Naziv prostornog plana:	V. Izmjene i dopune Prostornog plana uređenja Grada Vodica
Naziv kartografskog prikaza:	Građevinska područja (naselje Vodice)
Broj kartografskog prikaza: 4.5	**Mjerilo kartografskog prikaza:** 1:5 000
Odluka o izradi plana: "Službeni glasnik Grada Vodica", br. 1/19, 3/23	**Odluka predstavničkog tijela o donošenju plana:** "Službeni glasnik Grada Vodica", br. 6/24
Javna rasprava (datum objave): "Slobodna Dalmacija" 30.12.2020.; mrežne stranice Ministarstva i mrežne stranice Grada Vodica 31.12.2020.	**Javni uvid održan:** od 15.01. do 22.01. 2021. godine
Ponovna javna rasprava (datum objave): "Slobodna Dalmacija" 01.07.2023.; mrežne stranice Ministarstva i mrežne stranice Grada Vodica 04.07.2023.	**Ponovni javni uvid održan:** od 05.07. do 05.08. 2023. godine
Pečat tijela odgovornog za provođenje javne rasprave:	**Odgovorna osoba za provođenje javne rasprave:** Tina Bosotin, dipl.iur. *Pročelnica Upravnog odjela za gospodarstvo, imovinu i prostorno planiranje*

Suglasnost na plan prema članku 108. Zakona o prostornom uređenju *(NN 153/13, 65/17, 114/18, 39/19, 98/19, 67/23)*
klasa: 350-02/22-14/15
ur. broj: 531-08-1-2-24-8 Zagreb, 29.04.2024.

Pravna osoba koja je izradila plan:	Geoprojekt d.d.
Pečat pravne osobe koja je izradila plan: "GEOPROJEKT"	**Odgovorna osoba:** Mirko Smiljanić, mag.oec., univ.spec.oec.
Odgovorne voditeljice plana: Ivana Bojić, dipl. ing. arh. Gorana Barbarić, mag. ing. arch.	IVANA BOJIĆ dipl.ing.arh. OVLAŠTENA ARHITEKTICA URBANISTICA A-U 500 / GORANA BARBARIĆ mag.ing.arch. OVLAŠTENA ARHITEKTICA URBANISTICA A-U 524
Stručni tim u izradi plana: 1. Ivana Bojić, dipl. ing. arh. 2. Gorana Barbarić, mag. ing. arch. 3. Emanuela Tomelić, mag.ing.arch. et urb.	4. Marin Franchini, mag. ing. aedif. 5. Iva Nenadić, mag. ing. aedif. 6. Vedrana Kuzmanić, dipl. ing. građ. 7. Sofija Runje, dipl.ing.el.
Pečat predstavničkog tijela:	**Predsjednik predstavničkog tijela:** Marko Mačukat
Istovjetnost ovog prostornog plana s izvornikom ovjerava:	**Pečat nadležnog tijela:**

LEGENDA

GRANICE

GRAĐEVINSKO PODRUČJE NASELJA (OSNOVNO) - "GPN"

IZDVOJENI DIO GRAĐEVINSKOG PODRUČJA NASELJA - *"IDGPN"*

IZDVOJENO GRAĐEVINSKO PODRUČJE IZVAN NASELJA - "IGPIN"

PROSTOR OGRANIČENJA U ZAŠTIĆENOM OBALNOM PODRUČJU MORA (1.000 m, 300 m i 100 m)

PLANIRANO UREĐENJE OBALE (31 i 50 m)

POSTOJEĆA OBALNA CRTA

POVIJESNA GRADITELJSKA CJELINA GRADSKOG NASELJA

KONTAKTNO PODRUČJE POVIJESNE GRADITELJSKE CJELINE NASELJA

RAZVOJ I UREĐENJE POVRŠINA NASELJA

izgrađeno/ neizgrađeno/ neuređeno

GRAĐEVINSKO PODRUČJE NASELJA

D — JAVNA I DRUŠTVENA NAMJENA
D3 - zdravstvena, D4 - predškolska, D5 - školska, D8-vjerska

T — GOSPODARSKA NAMJENA- UGOSTITELJSKO TURISTIČKA
T1 - hotel (zone T1-1 do T1-9), T3 - kamp

K — GOSPODARSKA NAMJENA - POSLOVNA (tržnica)

kopneni/morski dio

R R — REKREACIJA
R3 - uređena plaža

RAZVOJ I UREĐENJE POVRŠINA IZVAN NASELJA

izgrađeno/ neizgrađeno/ neuređeno

I I I — GOSPODARSKA NAMJENA - PROIZVODNA

K K — GOSPODARSKA NAMJENA - POSLOVNA
K3 - komunalno - servisna, K3-1-benzinska postaja

T T T — GOSPODARSKA NAMJENA- UGOSTITELJSKO TURISTIČKA
T1 - hotel, T4 - zabavni centar

kopneni/morski dio

R R — REKREACIJA
R3 - uređena plaža

izgrađeno/ neizgrađeno/ neuređeno

ŠR ŠR ŠR — SPORT I REKREACIJA

GROBLJE

OG — OBRADA I ODLAGANJE GRAĐEVNOG OTPADA

CESTOVNI PROMET

PROMETNA POVRŠINA

POMORSKI PROMET

kopneni/morski dio

LUKA OTVORENA ZA JAVNI PROMET
ŽUPANIJSKOG ZNAČAJA

LUKA OTVORENA ZA JAVNI PROMET
LOKALNOG ZNAČAJA

LN — LUKA POSEBNE NAMJENE - LUKA NAUTIČKOG TURIZMA - MARINA

PODRUČJA I DIJELOVI PRIMJENE PLANSKIH MJERA ZAŠTITE

OBUHVAT OBVEZNE IZRADE PROSTORNOG PLANA UŽEGA PODRUČJA

OBUHVAT PROSTORNOG PLANA UŽEGA PODRUČJA NA SNAZI -
(u vrijeme donošenja V. Izmjena i dopuna PPUG-a Vodica)

3 — BROJ PROSTORNOG PLANA UŽEGA PODRUČJA

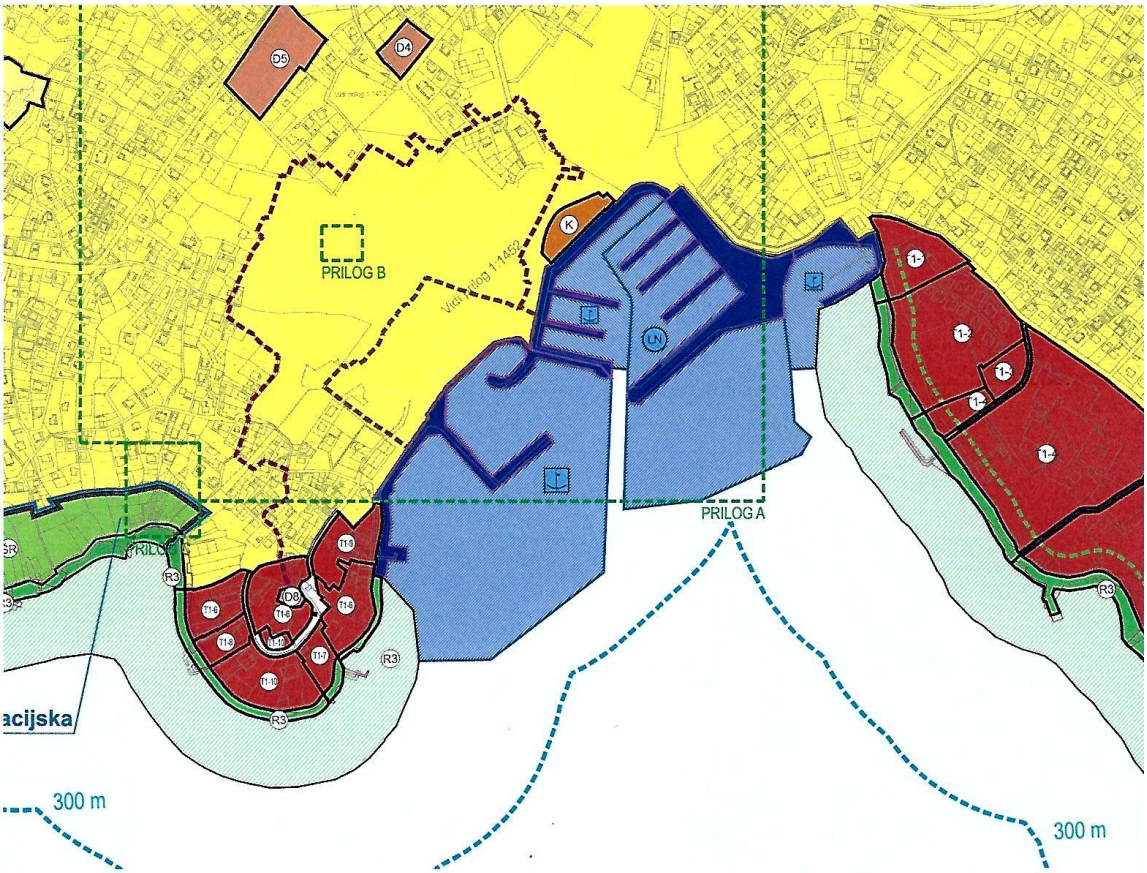
D5
D4
K
PRILOG B
Vrednotenje 1:1450
LN
PRILOG A
R3
T1-6
T1-7
T1-8
T1-9
T1-10
T1-11
T1-12
T1-13
T1-14
T1-15
T1-16
T1-17
T1-18
T1-19
D8
acijska
300 m
300 m

geoprojekt
Dioničko društvo za geodetske poslove, građevinsko projektiranje i nadzor
Sukošanska 43, 21000 Split, Hrvatska

Centrala: 021 277 110
Fax: 021 277 144
OIB: 25623466485
E-mail: geoprojekt@geoprojekt.hr
Web: www.geoprojekt.hr
BIC: HPBZHR2X
IBAN 1: HR7425030071148000183
IBAN 2: HR5323900011100329960

Županija šibensko-kninska	**Grad Vodice**
Naziv prostornog plana:	II. Izmjene i dopune Urbanističkog plana uređenja naselja Vodice i Srima
Naziv kartografskog prikaza:	Korištenje i namjena površina
Broj kartografskog prikaza: 1.0.	**Mjerilo kartografskog prikaza:** 1:5 000
Odluka o izradi plana: 'Službeni glasnik Grada Vodica", br. 08/17	**Odluka predstavničkog tijela o donošenju plana:** "Službeni glasnik Grada Vodica", br. 07/20
Javna rasprava (datum objave): "Slobodna Dalmacija", 11.09.2019.; ; mrežna stranica MGiPU-a; web stranica Grada Vodica	**Javni uvid održan:** od 20. rujna 2019. do 04. listopada 2019.
Pečat tijela odgovornog za provođenje javne rasprave: REPUBLIKA HRVATSKA GRAD VODICE UPRAVNI ODJEL ZA GOSPODARSTVO, IMOVINU I PROSTORNO PLANIRANJE ŠIBENSKO-KNINSKA ŽUPANIJA VODICE	**Odgovorna osoba za provođenje javne rasprave:** Tina Bosotin, dipl.iur. *Pročelnica upravnog odjela za gospodarstvo, imovinu i prostorno planiranje*

Suglasnost na plan prema članku 108. Zakona o prostornom uređenju
(NN 153/13, 65/17, 114/18, 39/19 i 98/19)

Klasa: 350-02/20-13/17
Ur.broj: 531-06-1-1-20-4

Datum: Zagreb, 21. svibnja 2020.

Pravna osoba koja je izradila plan:	Geoprojekt d.d.
Pečat pravne osobe koja je izradila plan:	**Odgovorna osoba:** Mirko Smiljanić, mag.oec., univ.spec.oec.
Odgovorna voditeljica plana: Ivana Bojić, dipl. ing. arh.	IVANA BOJIĆ dipl.ing.arh. OVLAŠTENA ARHITEKTICA URBANISTICA A-U 500

Stručni tim u izradi plana:

1. Ivana Bojić, dipl. ing. arh.
2. Emanuela Tomelić, mag.ing.arch. et urb.

Pečat predstavničkog tijela: REPUBLIKA HRVATSKA GRAD VODICE GRADSKO VIJEĆE ŠIBENSKO-KNINSKA ŽUPANIJA VODICE	**Predsjednik predstavničkog tijela:** Marin Mikšić
Istovjetnost ovog prostornog plana s izvornikom ovjerava:	**Pečat nadležnog tijela:**

OBUHVAT UPU-a

RAZVOJ I UREĐENJE NASELJA

(M) MJEŠOVITA NAMJENA

(K1)(K2) POSLOVNA NAMJENA - uslužno trgovačka
(pretežito uslužna-K1, pretežito trgovačka -K2)

(D) JAVNA I DRUŠTVENA NAMJENA (upravna, socijalna, zdravstvena, predškolska, školska, visoko učilište, kulturna, vjerska)

(D1) JAVNA I DRUŠTVENA NAMJENA (upravna)

(D3) JAVNA I DRUŠTVENA NAMJENA - ZDRAVSTVENA
(Dom zdravlja, poliklinika)

(D4) JAVNA I DRUŠTVENA NAMJENA - PREDŠKOLSKA
(dječja ustanova)

(D5) JAVNA I DRUŠTVENA NAMJENA - ŠKOLSKA
(područna osnovna škola, osnovna škola, srednja škola, gimnazija)

(D7) JAVNA I DRUŠTVENA NAMJENA - ŠKOLSKA
(knjižnica, muzej, galerija i sl.)

(D8) JAVNA I DRUŠTVENA NAMJENA - VJERSKA
(crkva, pastoralni centar i sl.)

(T1) UGOSTITELJSKO - TURISTIČKA NAMJENA - HOTEL
(zone planske oznake T1-1 do T1-11)

(T3) UGOSTITELJSKO - TURISTIČKA NAMJENA - KAMP

(R3) ŠPORTSKO REKREACIJSKA NAMJENA - KUPALIŠTE

(Z1) JAVNE ZELENE POVRŠINE - JAVNI PARK

(Z) ZAŠTITNE ZELENE POVRŠINE

(IS) POVRŠINE INFRASTRUKTURNIH SUSTAVA (ulični koridori, javna parkirališta, pješačke površine, čestica TS "Vodice")

(L) LUČKA PODRUČJA (L1-luka otvorena za javni promet županijskog značaja, L2-luka otvorena za javni promet lokalnog značaja, L4-marina)

RAZVOJ I UREĐENJE IZVAN NASELJA

(T1) UGOSTITELJSKO - TURISTIČKA NAMJENA - HOTEL

(T4) UGOSTITELJSKO - TURISTIČKA NAMJENA - ZABAVNI CENTAR

(I)(K) PROIZVODNO POSLOVNA NAMJENA
(industrijska i zanatska proizvodnja, uslužna, trgovačka, komunalno-servisna)

(K) POSLOVNA NAMJENA
pretežito uslužna, pretežito trgovačka, komunalno servisna, benzinska postaja

(K3) POSLOVNA NAMJENA
komunalno servisna-K3, benzinska postaja -K4

(D8) JAVNA I DRUŠTVENA NAMJENA - VJERSKA
(crkva, pastoralni centar i sl.)

(R1) ŠPORTSKO REKREACIJSKA NAMJENA - ŠPORT

(R2) ŠPORTSKO REKREACIJSKA NAMJENA - REKREACIJA

(G) GROBLJE

(PŠ) OSTALO POLJOPPRIVREDNO TLO I ŠUMSKO ZEMLJIŠTE

(V) VODNE POVRŠINE

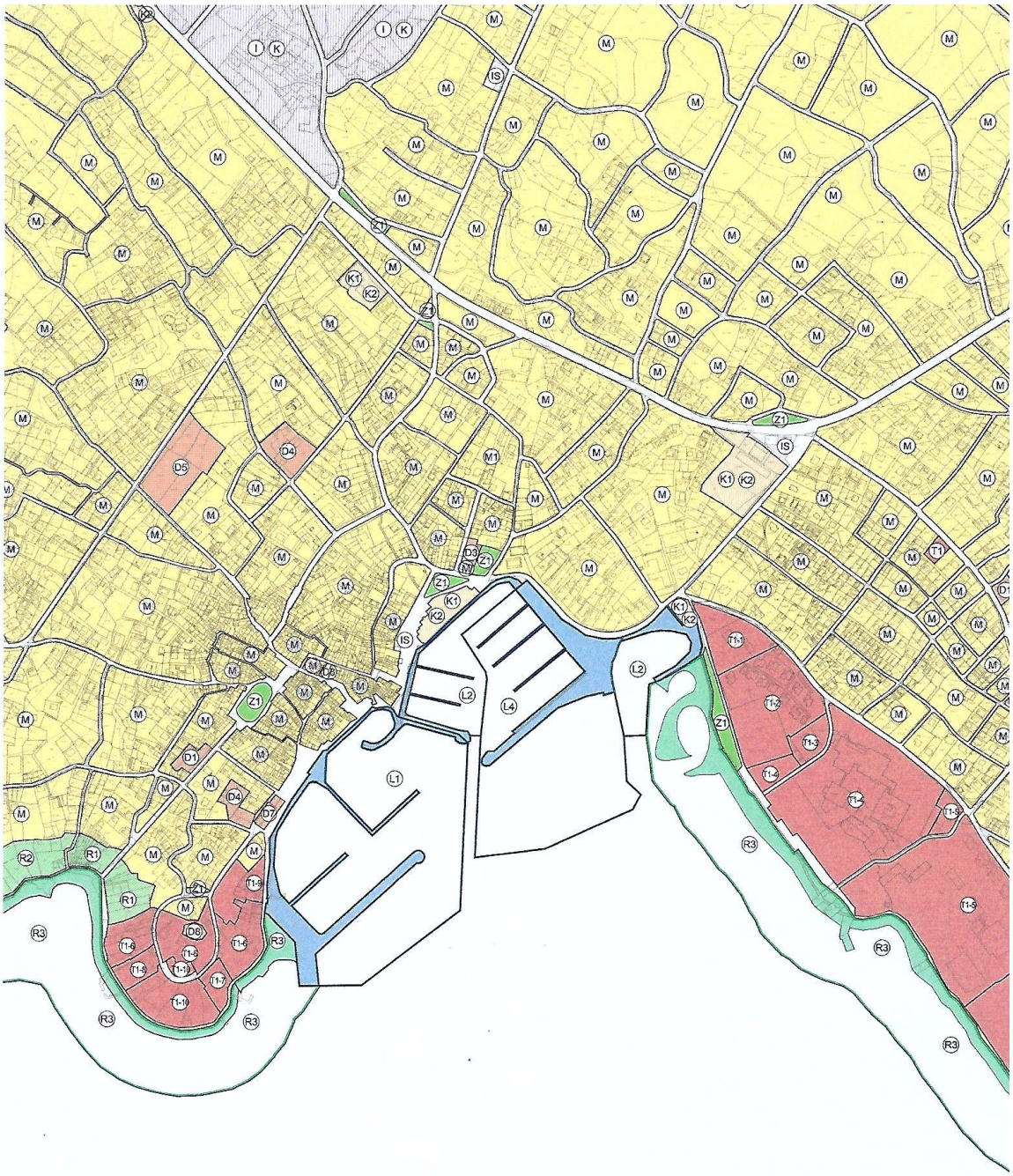
I K
M
IS
Z1
K1
K2
D5
D4
M1
D3
T1
D1
D7
D8
L1
L2
L4
R1
R2
R3
T1-1
T1-2
T1-3
T1-4
T1-5
T1-6
T1-7
T1-8
T1-9
T1-10

geoprojekt
Dioničko društvo za geodetske poslove, građevinsko projektiranje i nadzor
Sukoišanska 43, 21000 Split, Hrvatska

Centrala: 021 277 110
Fax: 021 277 144
OIB: 25623466485
E-mail: geoprojekt@geoprojekt.hr
Web: www.geoprojekt.hr
BIC: HPBZHR2X
IBAN 1: HR7425030071148000183
IBAN 2: HR5323900011100329960

Županija šibensko-kninska	**Grad Vodice**
Naziv prostornog plana:	II. Izmjene i dopune Urbanističkog plana uređenja naselja Vodice i Srima
Naziv kartografskog prikaza:	Uvjeti uređenja, korištenja i zaštita prostora
Broj kartografskog prikaza: 3.1.	**Mjerilo kartografskog prikaza:** 1:5 000
Odluka o izradi plana: "Službeni glasnik Grada Vodica", br. 08/17	**Odluka predstavničkog tijela o donošenju plana:** "Službeni glasnik Grada Vodica", br. 07/20
Javna rasprava (datum objave): "Slobodna Dalmacija", 11.09.2019.; ; mrežna stranica MGiPU-a; web stranica Grada Vodica	**Javni uvid održan:** od 20. rujna 2019. do 04. listopada 2019.
Pečat tijela odgovornog za provođenje javne rasprave: REPUBLIKA HRVATSKA – ŠIBENSKO-KNINSKA ŽUPANIJA – GRAD VODICE – UPRAVNI ODJEL ZA GOSPODARSTVO, IMOVINU I PROSTORNO PLANIRANJE	**Odgovorna osoba za provođenje javne rasprave:** Tina Bosotin, dipl.iur. *Pročelnica upravnog odjela za gospodarstvo, imovinu i prostorno planiranje*

Suglasnost na plan prema članku 108. Zakona o prostornom uređenju
(NN 153/13, 65/17, 114/18, 39/19 i 98/19)

Klasa: 350-02/20-13/17
Ur.broj: 531-06-1-1-20-4

Datum: Zagreb, 21. svibnja 2020.

Pravna osoba koja je izradila plan:	Geoprojekt d.d.
Pečat pravne osobe koja je izradila plan:	**Odgovorna osoba:** Mirko Smiljanić, mag.oec., univ.spec.oec.
Odgovorna voditeljica plana: Ivana Bojić, dipl. ing. arh.	IVANA BOJIĆ dipl.ing.arh. OVLAŠTENA ARHITEKTICA URBANISTICA A-U 500
Stručni tim u izradi plana: 1. Ivana Bojić, dipl. ing. arh. 2. Emanuela Tomelić, mag.ing.arch. et urb.	
Pečat predstavničkog tijela:	**Predsjednik predstavničkog tijela:** Marin Mikšić
Istovjetnost ovog prostornog plana s izvornikom ovjerava:	**Pečat nadležnog tijela:**

OBUHVAT UPU-a

3.1. UVJETI KORIŠTENJA

3.1.1. Područja posebnih uvjeta korištenja - kulturna baština

Z zaštićeno zakonom | E zaštićeno Planom

POVIJESNA GRADITELJSKA CJELINA GRADSKOG NASELJA

interpolacija | preoblikovanje

POVIJESNA CIVILNA GRAĐEVINA

POVIJESNA SAKRALNA GRAĐEVINA

SPOMEN OBJEKT

3.1.2. Područja posebnih ograničenja u korištenju

OBLIKOVNO VRIJEDNO PODRUČJE NASELJA
(Kontaktno područje povijesne graditeljske cjeline naselja)

1.000m

GRANICE ZAŠTIĆENOG OBALNOG PODRUČJA MORA
(ZOP 1.000 m)

31m | 50m | 100m

GRANICE UNUTAR ZOP-a
(25 m, 70 m, 100 m i 1.000 m)

LUČKA PODRUČJA

L

LUČKA PODRUČJA (L1-luka otvorena za javni promet županijskog značaja, L2-luka otvorena za javni promet lokalnog značaja, L4-marina)

STANJE | PLAN

ZAŠTITNI POJAS JAVNE CESTE (stanje - valjanost do prekategorizacije)
(ŽUC-nadležnost županijske uprave za ceste)

ZAŠTITNI KORIDOR INFRASTRUKTURNE GRAĐEVINE
(K-kolektor, V-vodovod, RRK-radio relejni koridor)

ZAŠTITNI KORIDOR POSTOJEĆEG 30 kV DALEKOVODA

GRANICA ZAŠTITNOG POJASA GROBLJA

Župska crkva
Sv.Križa
L2
L4
L1
L2
Crkva
Sv.Križa
1421

geoprojekt
Dioničko društvo za geodetske poslove, građevinsko projektiranje i nadzor
Sukošanska 43, 21000 Split, Hrvatska

Centrala: 021 277 110
Fax: 021 277 144
OIB: 25623466485
E-mail: geoprojekt@geoprojekt.hr
Web: www.geoprojekt.hr
BIC: HPBZHR2X
IBAN 1: HR7425030071148000183
IBAN 2: HR5323900011100329960

Županija šibensko-kninska	**Grad Vodice**
Naziv prostornog plana:	II. Izmjene i dopune Urbanističkog plana uređenja naselja Vodice i Srima
Naziv kartografskog prikaza:	Način i uvjeti gradnje
Broj kartografskog prikaza: 4.2.	**Mjerilo kartografskog prikaza:** 1:5 000
Odluka o izradi plana: "Službeni glasnik Grada Vodica", br. 08/17	**Odluka predstavničkog tijela o donošenju plana:** "Službeni glasnik Grada Vodica", br. 07/20
Javna rasprava (datum objave): "Slobodna Dalmacija", 11.09.2019.; ; mrežna stranica MGiPU-a; web stranica Grada Vodica	**Javni uvid održan:** od 20. rujna 2019. do 04. listopada 2019.
Pečat tijela odgovornog za provođenje javne rasprave: REPUBLIKA HRVATSKA GRAD VODICE ŠIBENSKO-KNINSKA ŽUPANIJA UPRAVNI ODJEL ZA GOSPODARSTVO, IMOVINU I PROSTORNO PLANIRANJE VODICE	**Odgovorna osoba za provođenje javne rasprave:** Tina Bosotin, dipl.iur. *Pročelnica upravnog odjela za gospodarstvo, imovinu i prostorno planiranje*

Suglasnost na plan prema članku 108. Zakona o prostornom uređenju ***(NN 153/13, 65/17, 114/18, 39/19 i 98/19)***

Klasa: 350-02/20-13/17
Ur.broj: 531-06-1-1-20-4

Datum: Zagreb, 21. svibnja 2020.

Pravna osoba koja je izradila plan:	Geoprojekt d.d.
Pečat pravne osobe koja je izradila plan:	**Odgovorna osoba:** Mirko Smiljanić, mag.oec., univ.spec.oec.
Odgovorna voditeljica plana: Ivana Bojić, dipl. ing. arh.	IVANA BOJIĆ dipl.ing.arh. OVLAŠTENA ARHITEKTICA URBANISTICA A-U 500

Stručni tim u izradi plana:

1. Ivana Bojić, dipl. ing. arh.
2. Emanuela Tomelić, mag.ing.arch. et urb.

Pečat predstavničkog tijela: REPUBLIKA HRVATSKA GRAD VODICE ŠIBENSKO-KNINSKA ŽUPANIJA	**Predsjednik predstavničkog tijela:** Marin Mikšić
Istovjetnost ovog prostornog plana s izvornikom ovjerava:	**Pečat nadležnog tijela:**

OBUHVAT UPU-a

NAČIN I UVJETI GRADNJE

1.4 GRANICA ZONE S OZNAKOM NAČINA I UVJETA GRADNJE

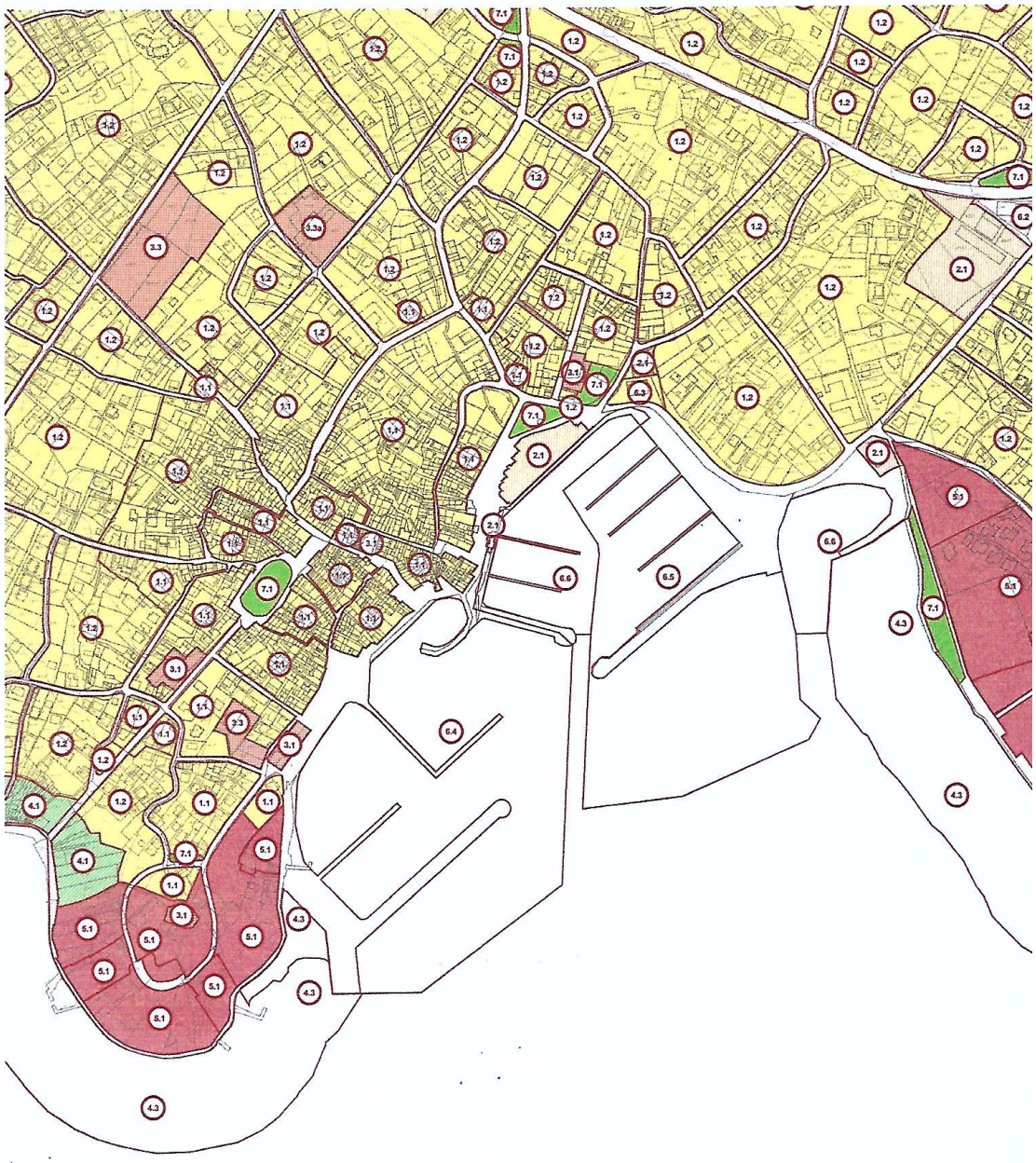

6. Prilog 6. Rezultati matematičkog modeliranja transformacije valnog polja na području planiranog zahvata

Izvor: PP-328/23 Idejni projekt Uređenje i proširenje luke otvorene za javni promet županijskog značaja Vodice, Grad Vodice, Pomorski projekti d.o.o., Split, 2023.

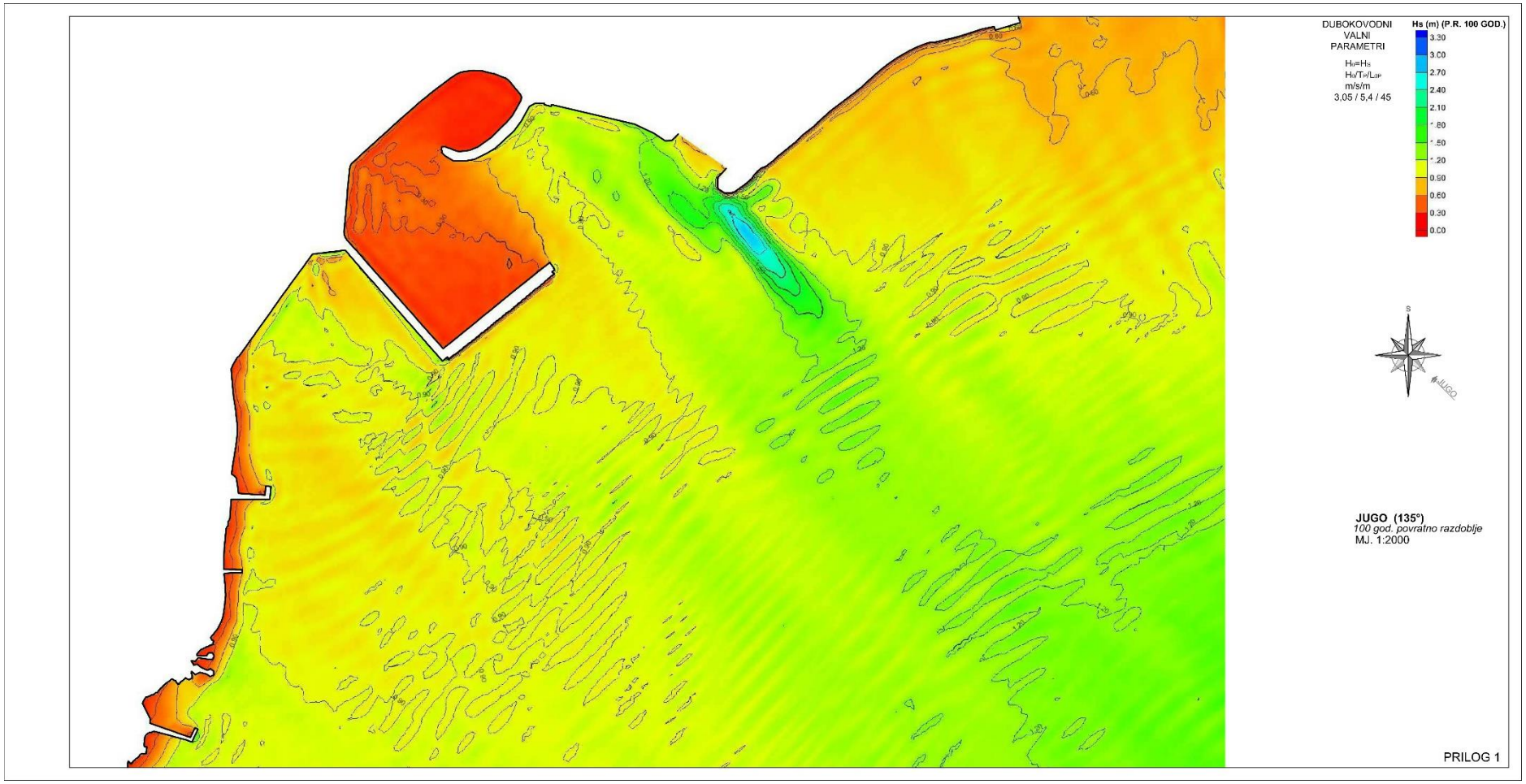

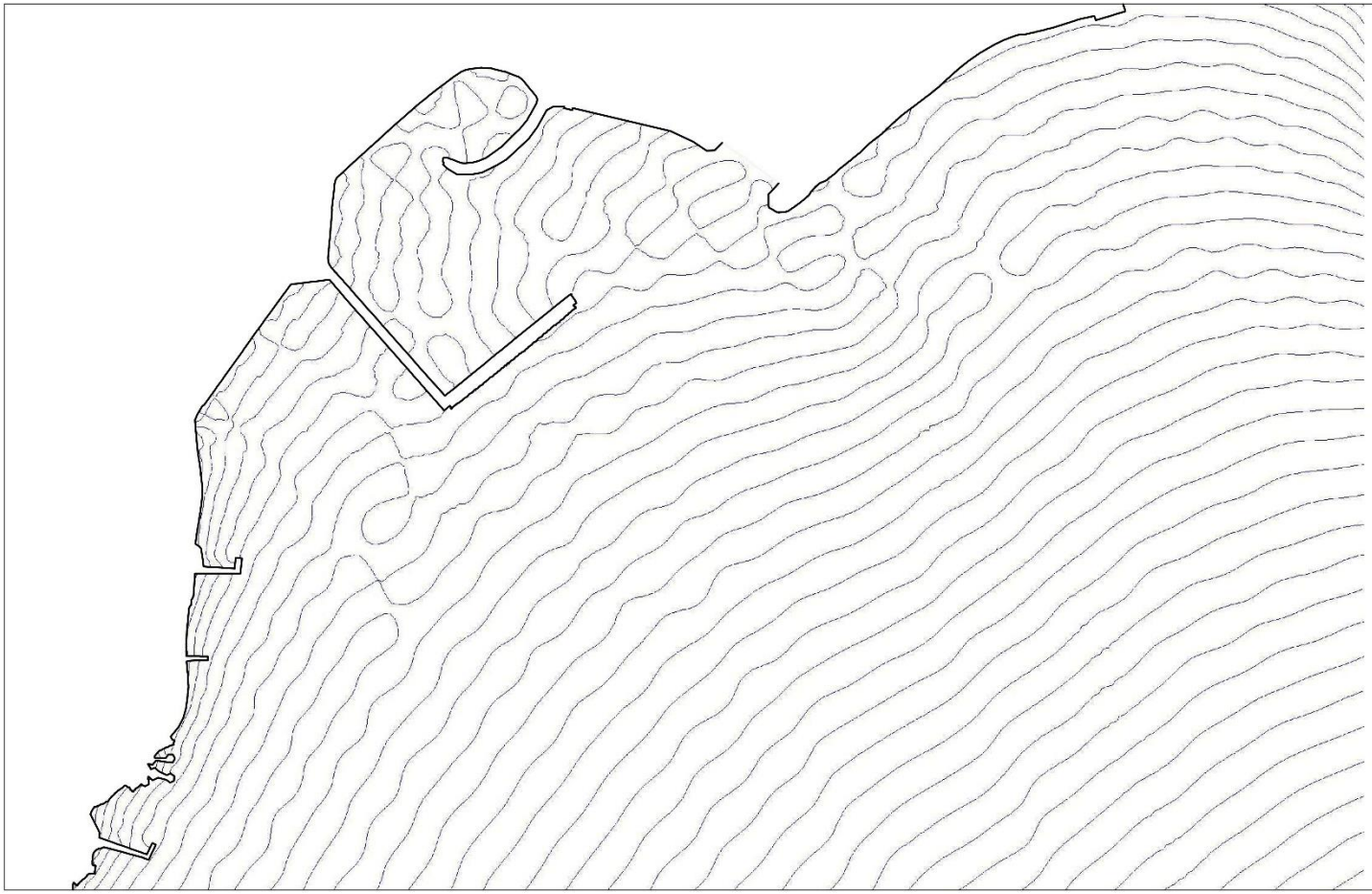

DUBOKOVODNI
VALNI
PARAMETRI

$H_0=H_s$
$H_0/T_P/L_{OP}$
m/s/m
3,05 / 5,4 / 45

JUGO (135°)
100 god. povratno razdoblje
MJ. 1:2000

PRILOG 2

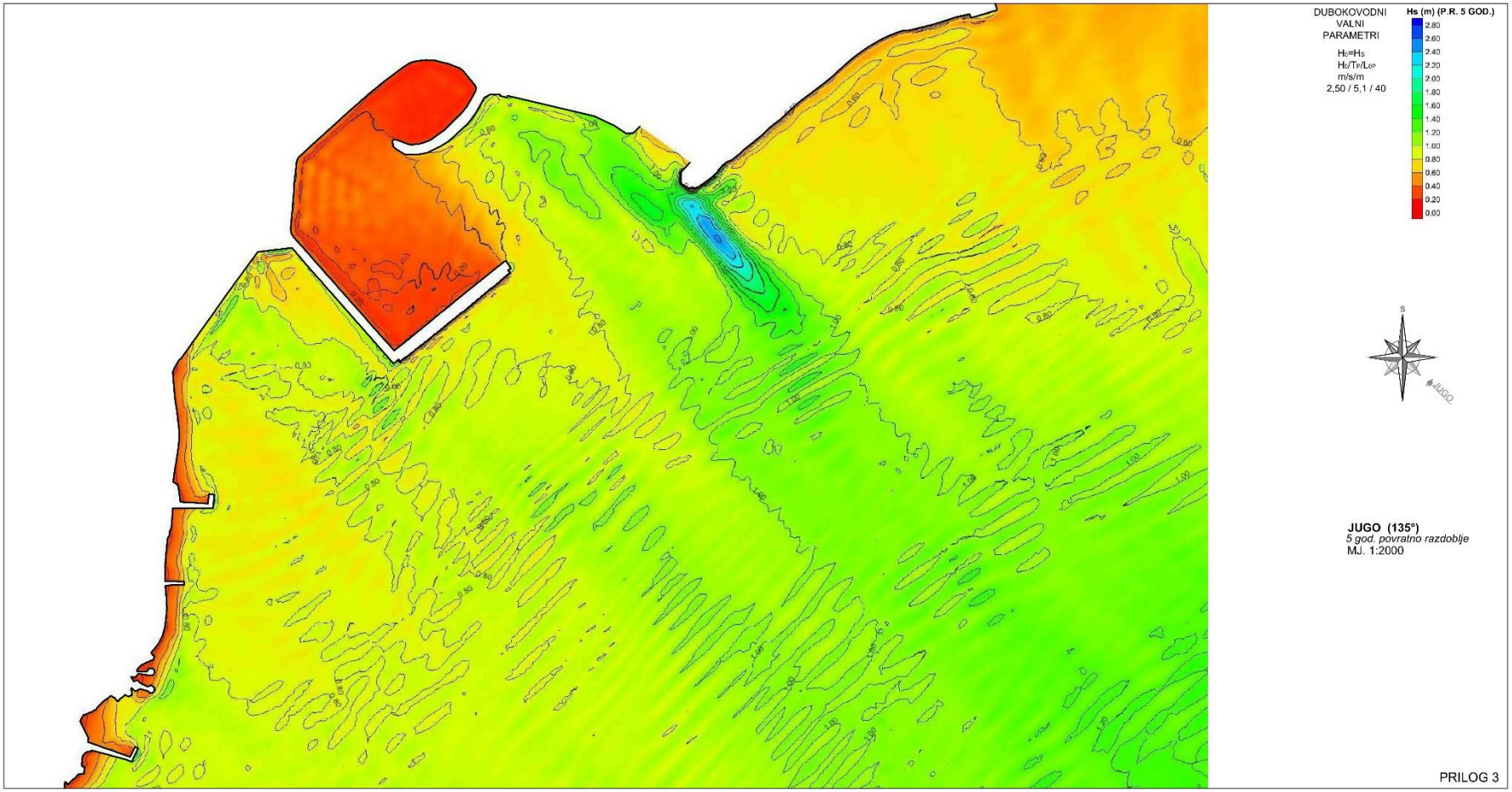

JUGO (135°)
5 god. povratno razdoblje
MJ. 1:2000

PRILOG 3

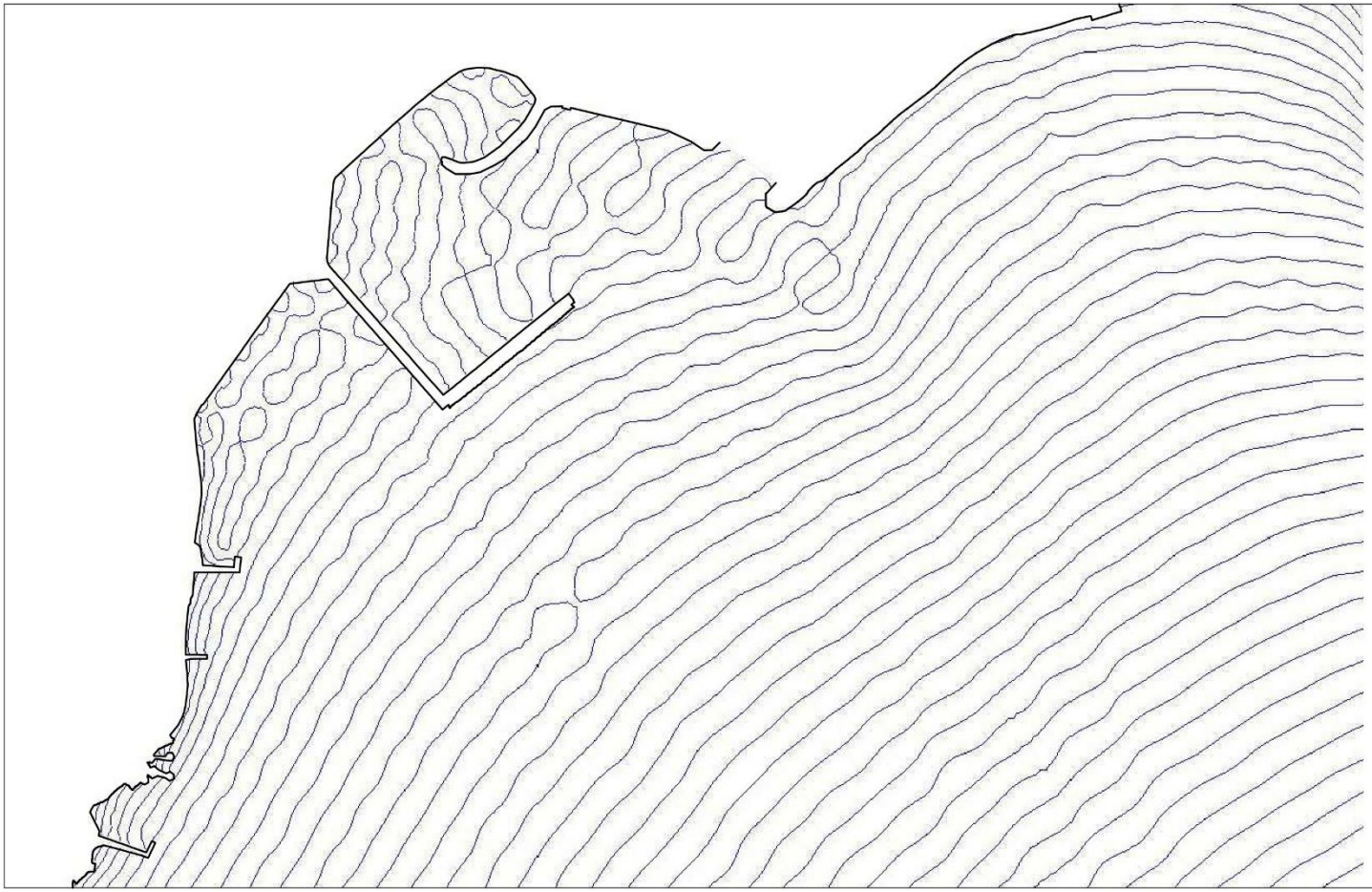

DUBOKOVODNI
VALNI
PARAMETRI

H_0=H_s
H_0/T_P/L_{0P}
m/s/m
2,50 / 5,1 / 40

JUGO (135°)
100 god. povratno razdoblje
MJ. 1:2000

PRILOG 4

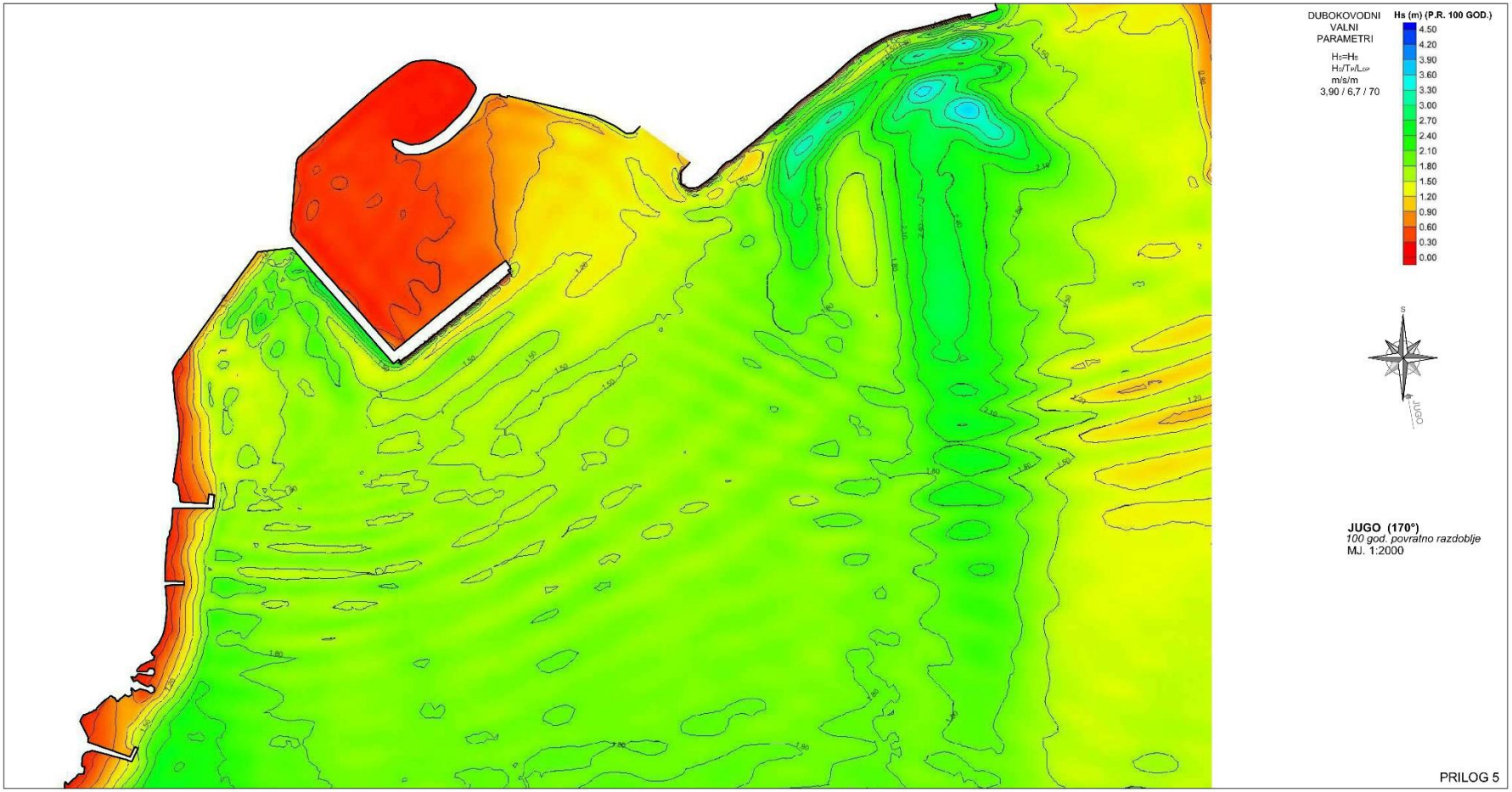

JUGO (170°)
100 god. povratno razdoblje
MJ. 1:2000

PRILOG 5

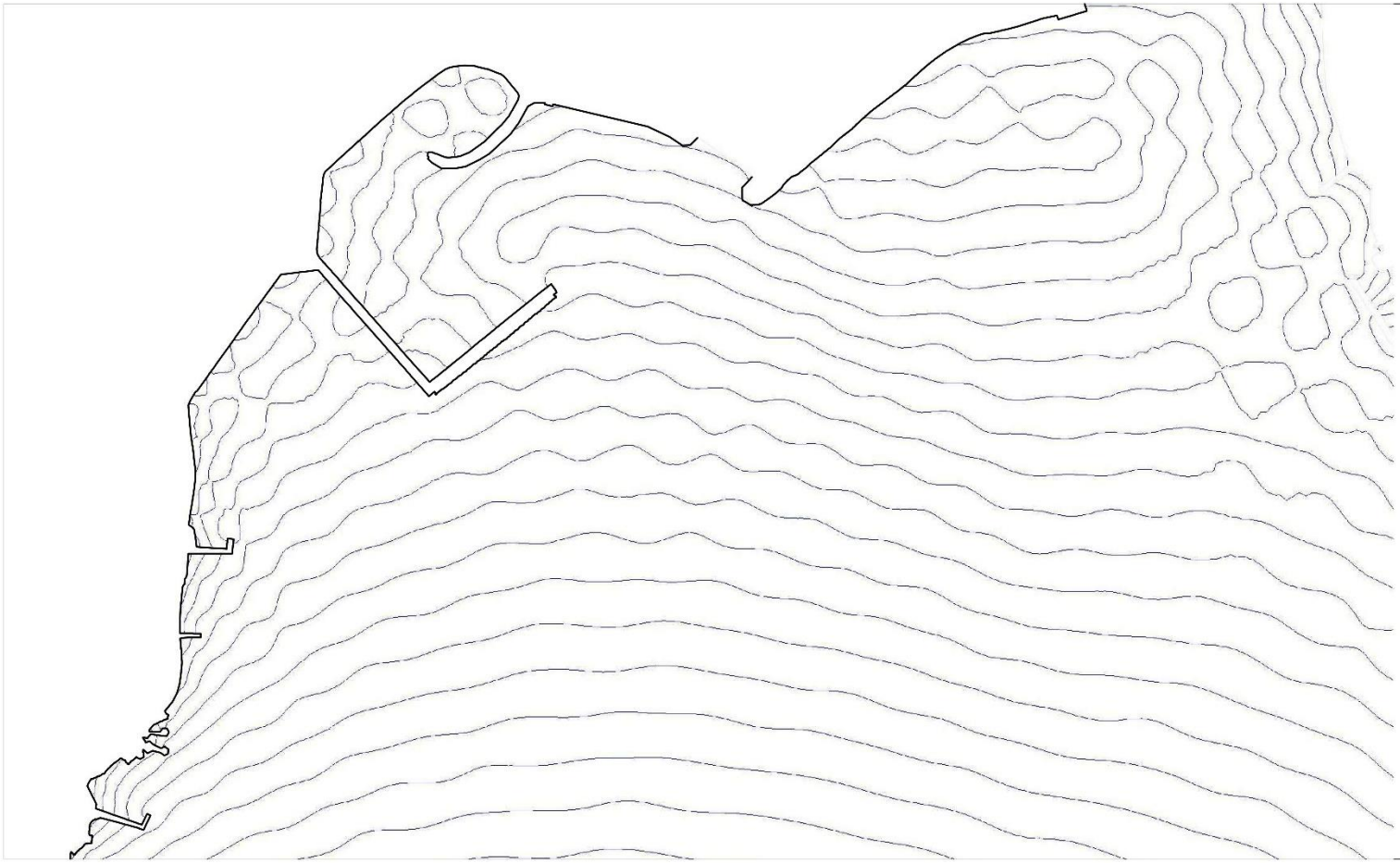

DUBOKOVODNI
VALNI
PARAMETRI

H_0=H_s
H_0/T_p/L_{0p}
m/s/m
3,90 / 6,7 / 70

JUGO (170°)
100 god. povratno razdoblje
MJ. 1:2000

PRILOG 6

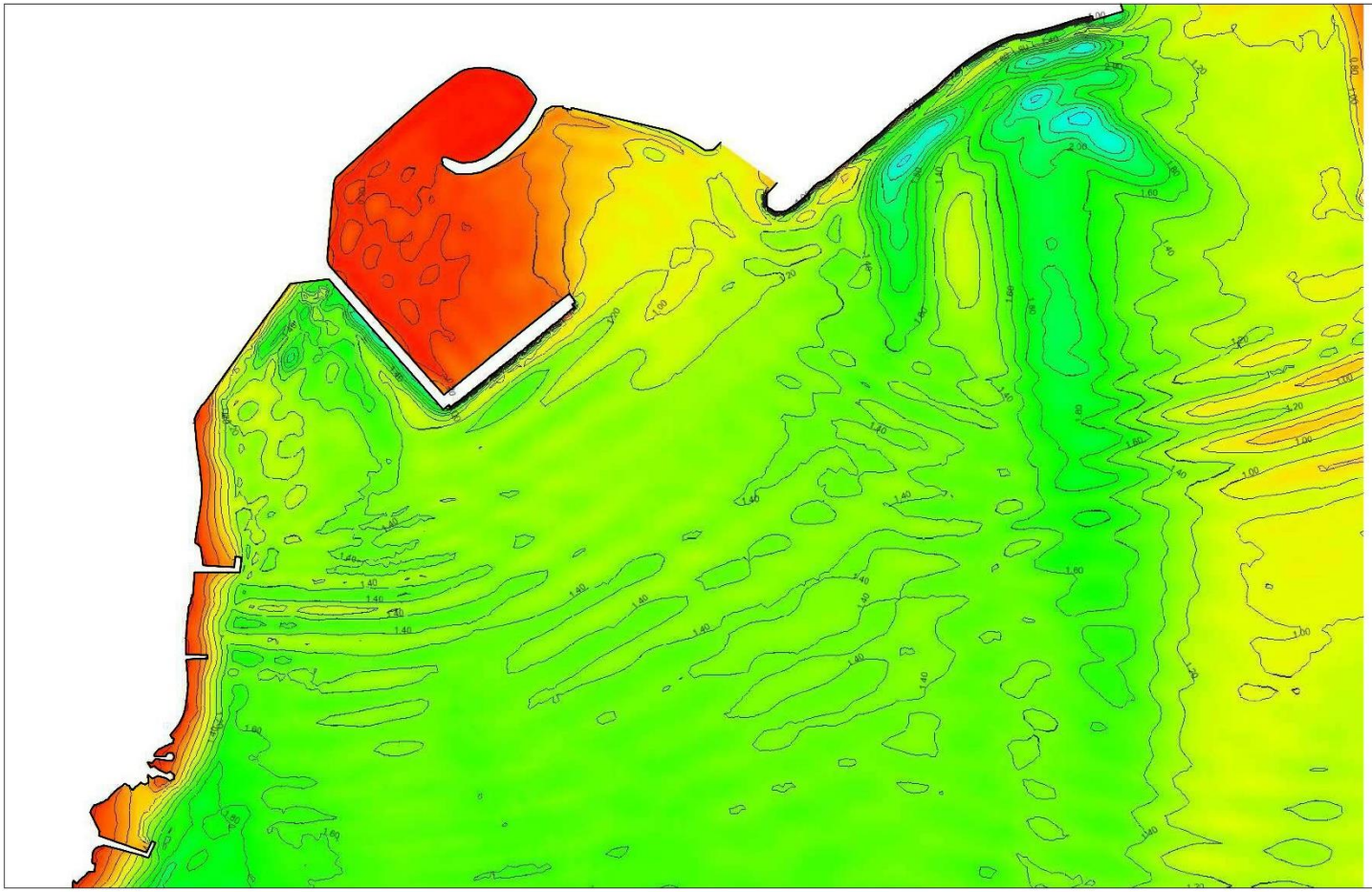

DUBOKOVODNI VALNI PARAMETRI

$H_0=H_s$
$H_0/T_M/L_{0P}$
m/s/m
3,20 / 6,3 / 61

Hs (m) (P.R. 5 GOD.)

3.60
3.40
3.20
3.00
2.80
2.60
2.40
2.20
2.00
1.80
1.60
1.40
1.20
1.00
0.80
0.60
0.40
0.20
0.00

S
JUGO

JUGO (170°)
5 god. povratno razdoblje
MJ. 1:2000

PRILOG 7

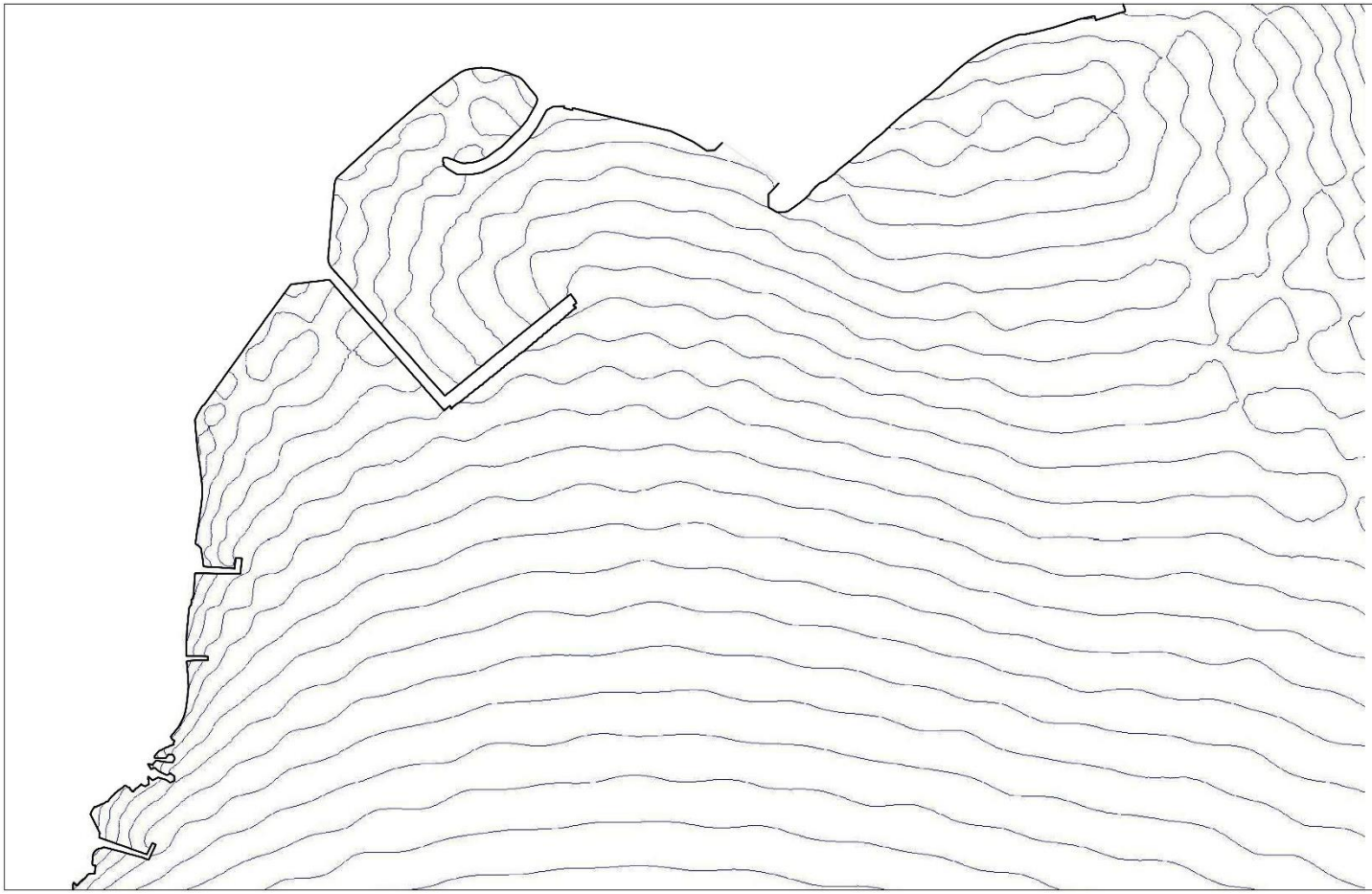

DUBOKOVODNI
VALNI
PARAMETRI

$H_0=H_s$
$H_s/T_p/L_{op}$
m/s/m
3,20 / 6,3 / 61

JUGO (170°)
5 god. povratno razdoblje
MJ. 1:2000

PRILOG 8

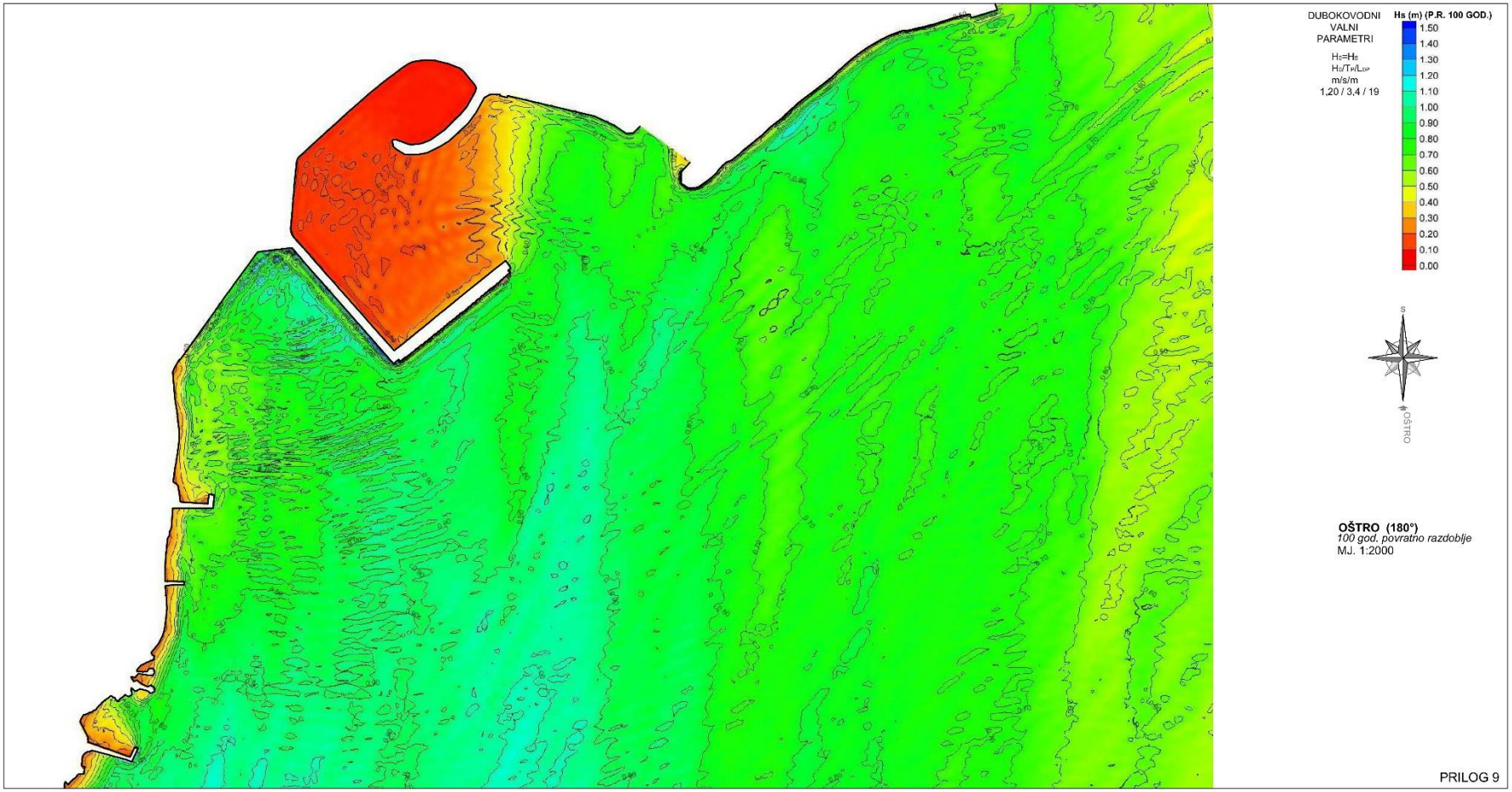

OŠTRO (180°)
100 god. povratno razdoblje
MJ. 1:2000

PRILOG 9

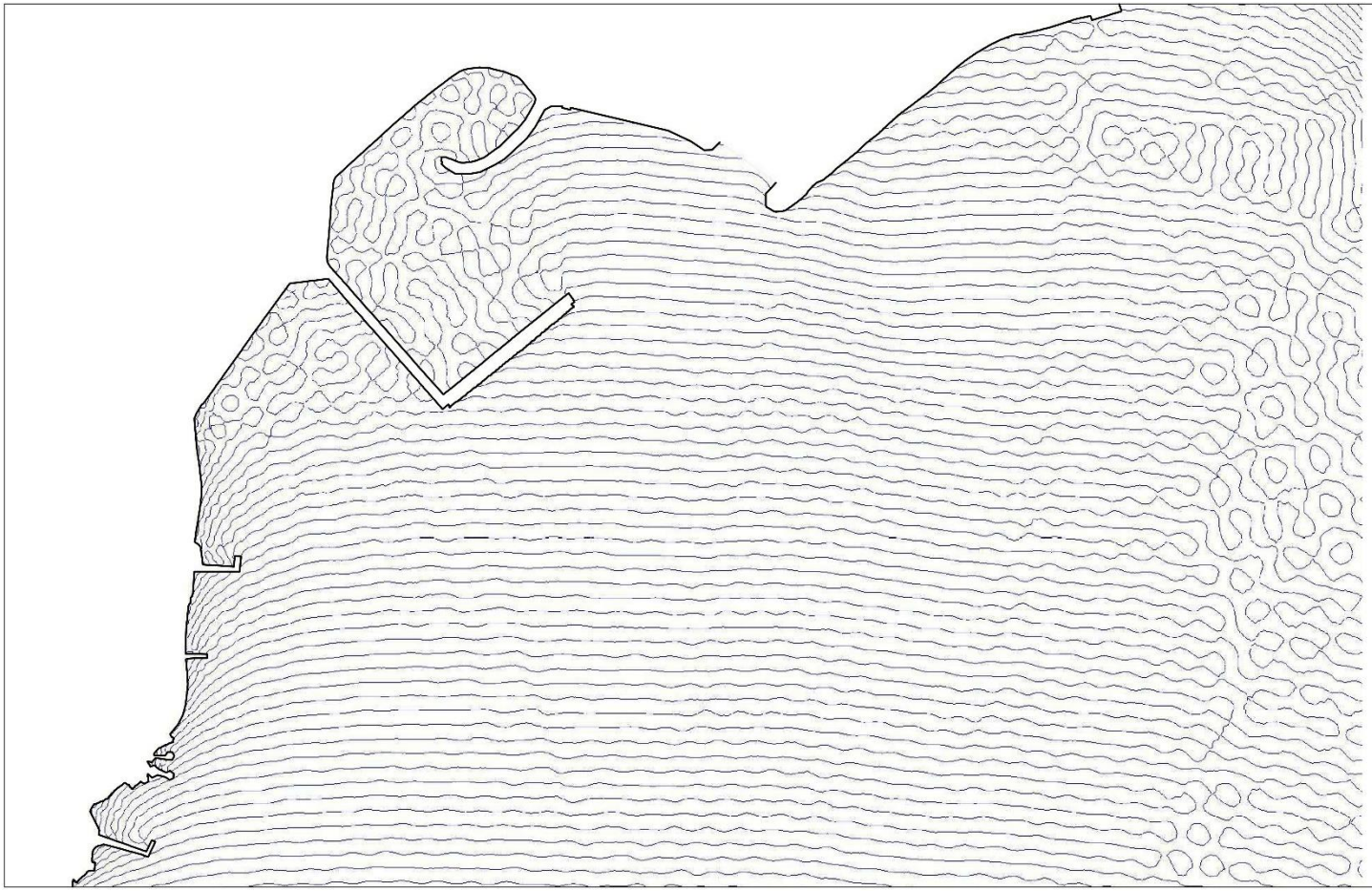

DUBOKOVODNI
VALNI
PARAMETRI

$H_0=H_s$
$H_0/T_0/L_{op}$
m/s/m
1,20 / 3,4 / 19

OŠTRO (180°)
100 god. povratno razdoblje
MJ. 1:2000

PRILOG 10

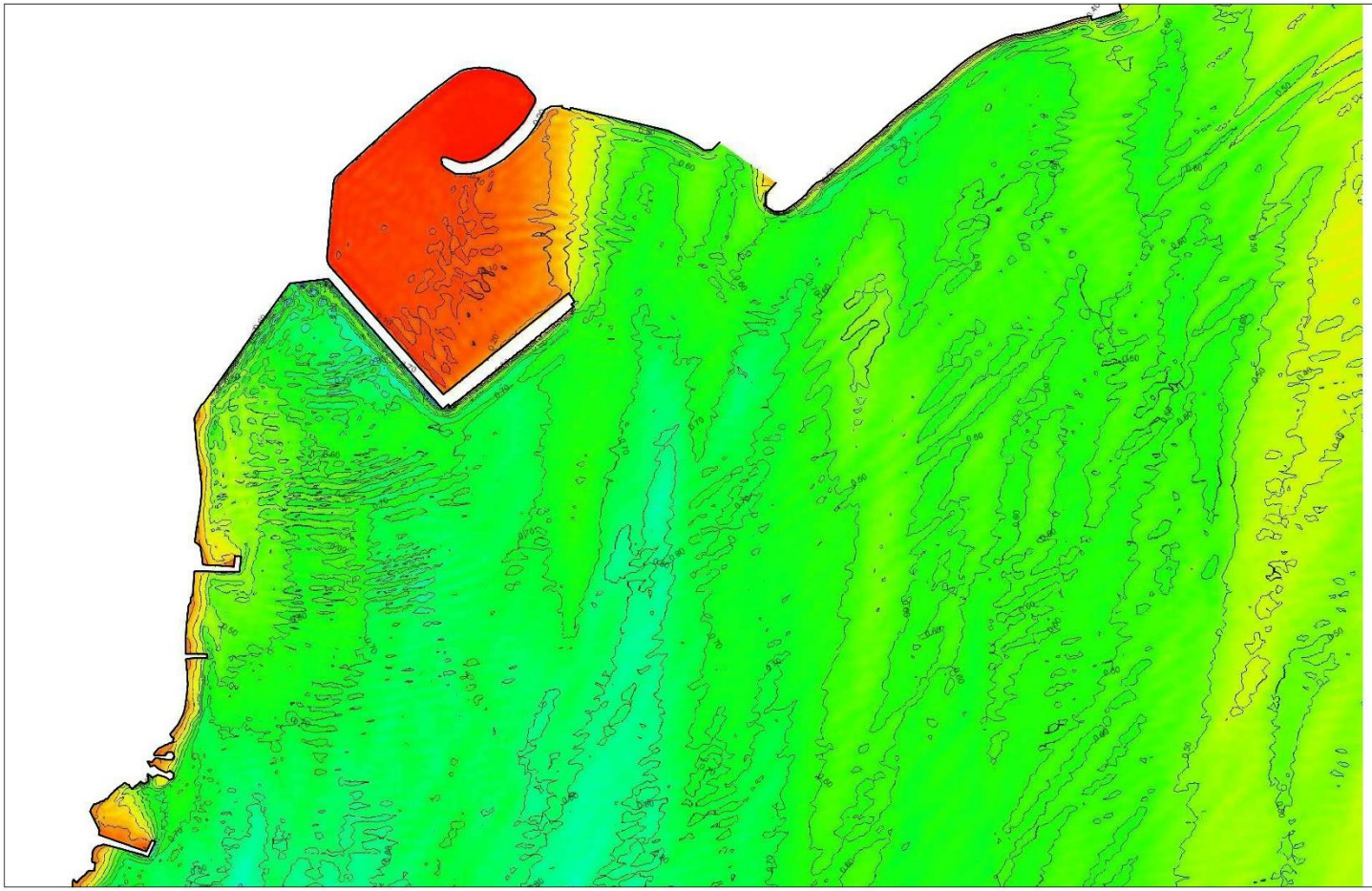

DUBOKOVODNI VALNI PARAMETRI

$H_0=H_s$
$H_0/T_M/L_{0P}$
m/s/m
1,00 / 3,2 / 16

Hs (m) (P.R. 5 GOD.)

1.30
1.20
1.10
1.00
0.90
0.80
0.70
0.60
0.50
0.40
0.30
0.20
0.10
0.00

S
OŠTRO

OŠTRO (180°)
5 god. povratno razdoblje
MJ. 1:2000

PRILOG 11

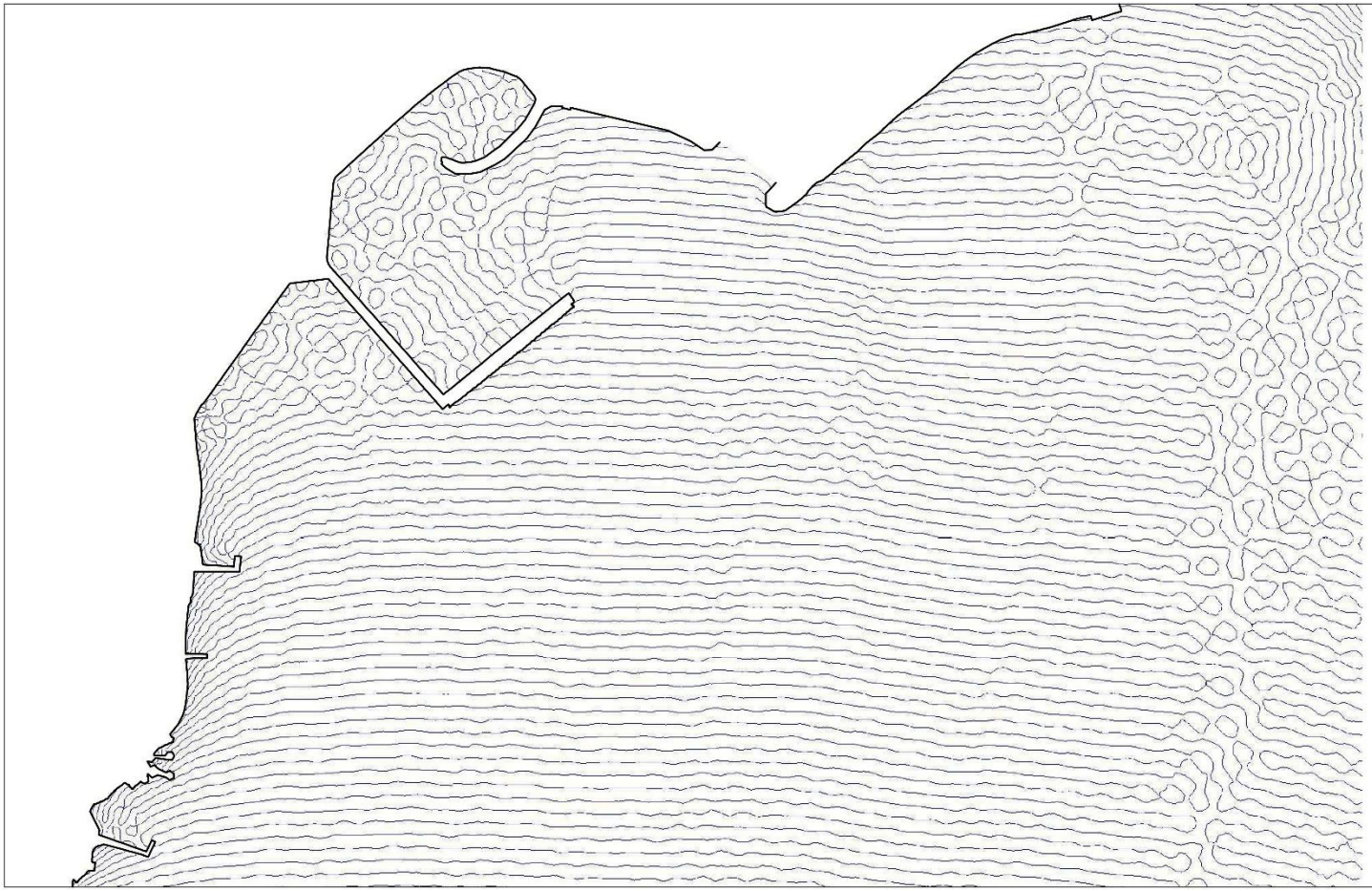

DUBOKOVODNI
VALNI
PARAMETRI

$H_0=H_s$
$H_0/T_0/L_{0P}$
m/s/m
1,00 / 3,2 / 16

OŠTRO (180°)
5 god. povratno razdoblje
MJ. 1:2000

PRILOG 12

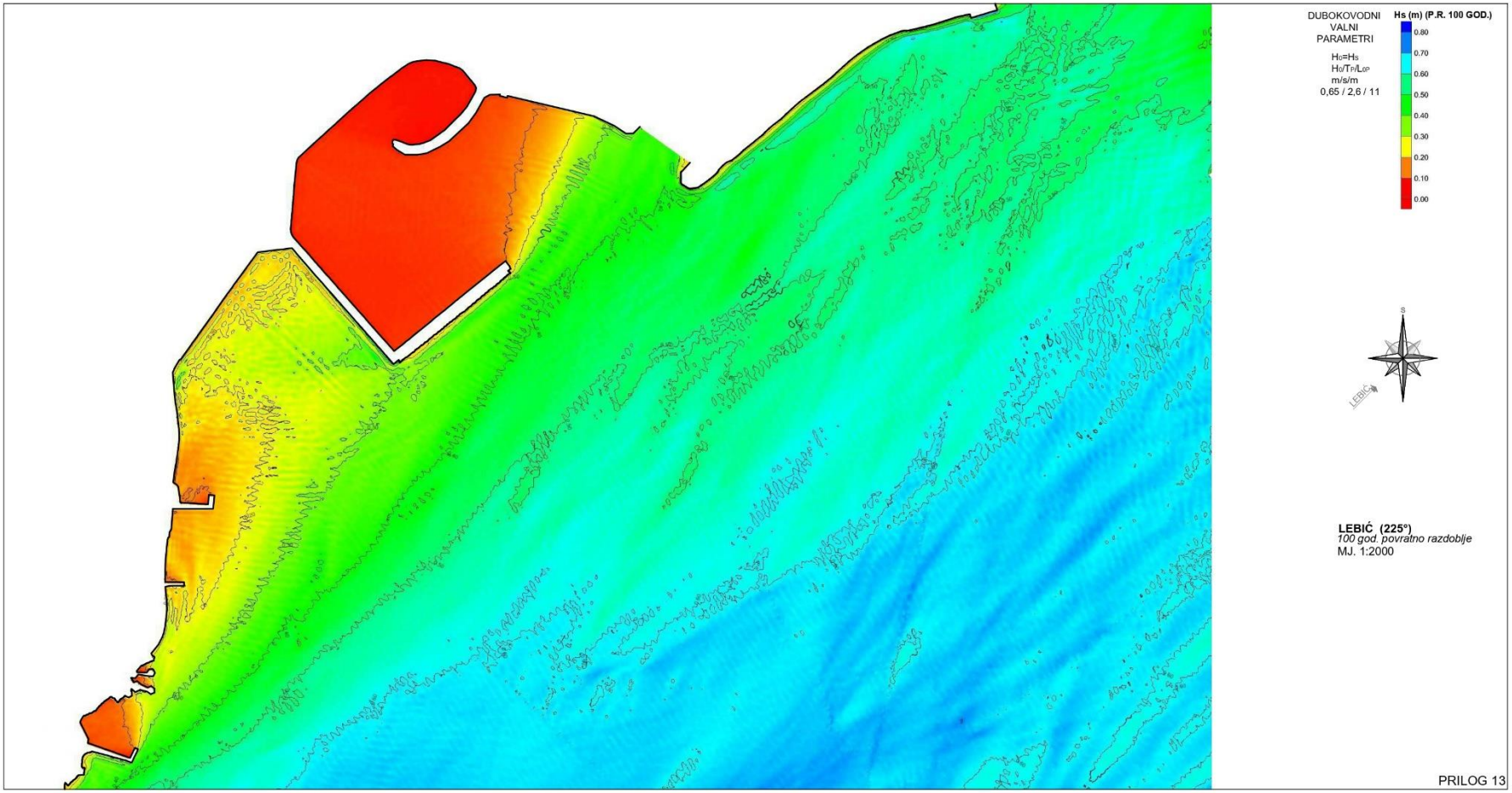

LEBIĆ (225°)
100 god. povratno razdoblje
MJ. 1:2000

PRILOG 13

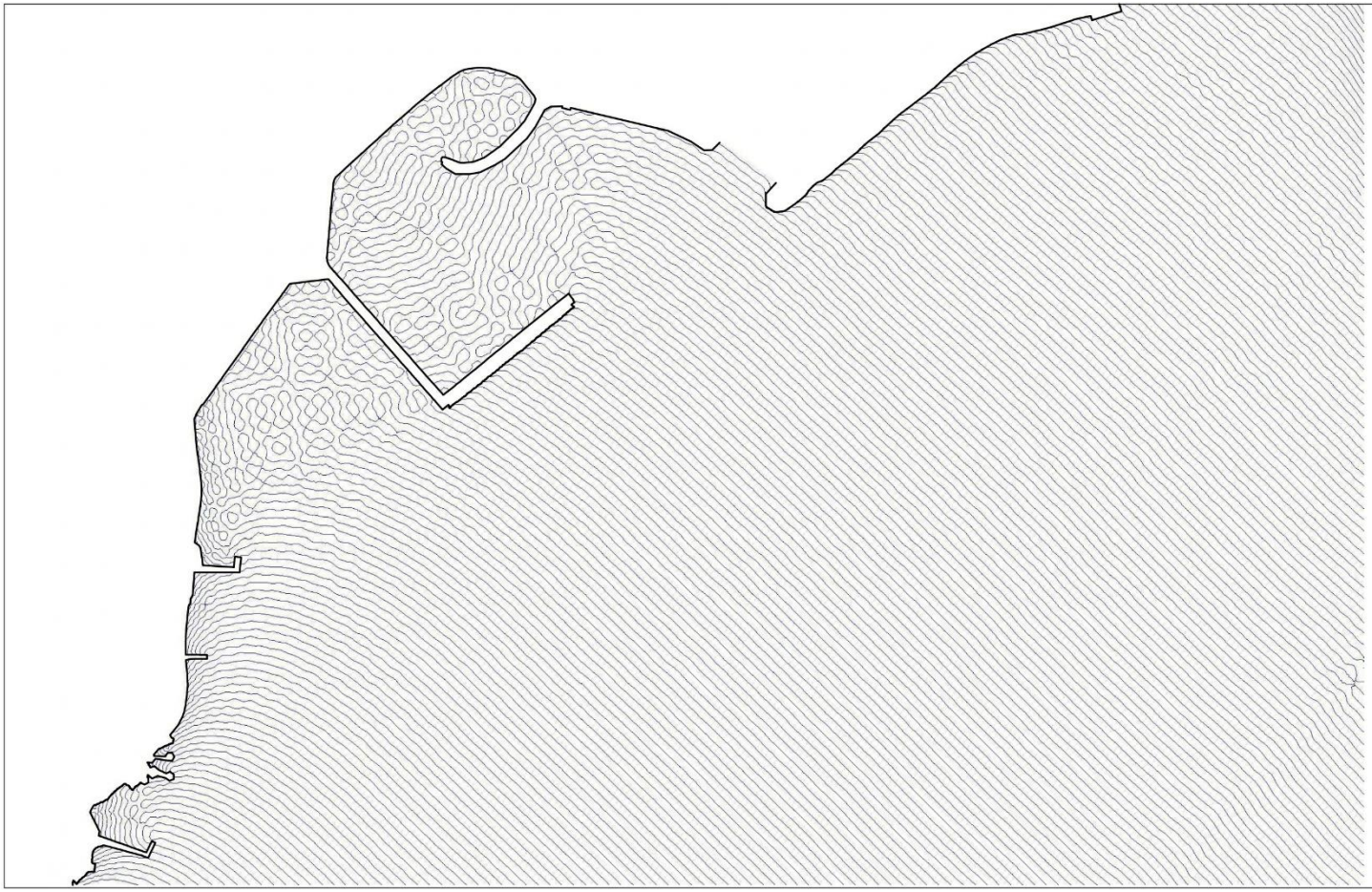

DUBOKOVODNI
VALNI
PARAMETRI

H_0=H_s
H_0/T_P/L_{op}
m/s/m
0,65 / 2,6 / 11

LEBIĆ (225°)
100 god. povratno razdoblje
MJ. 1:2000

PRILOG 14

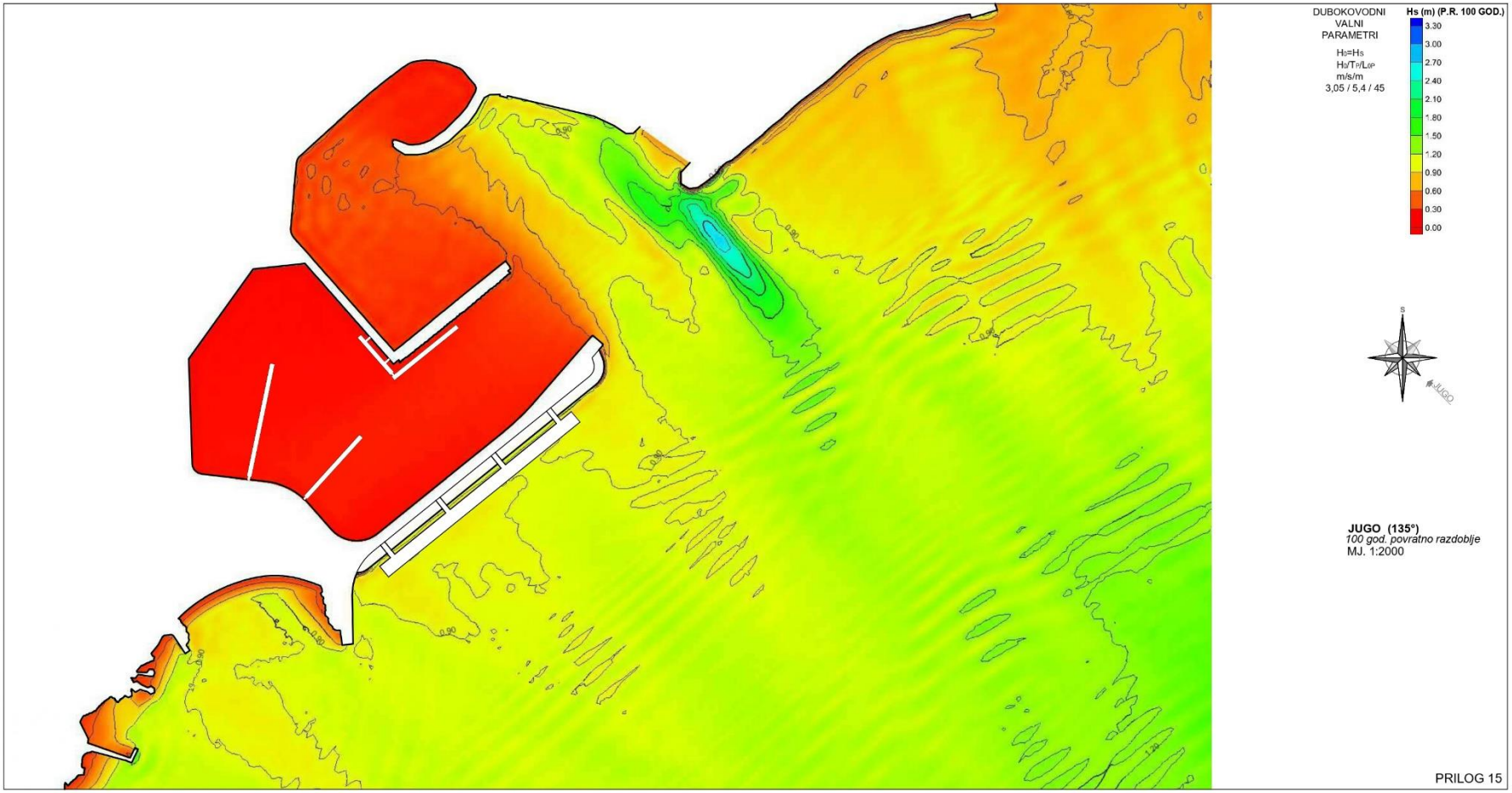
DUBOKOVODNI
VALNI
PARAMETRI
H0=Hs
H0/T0/L0P
m/s/m
3,05 / 5,4 / 45
Hs (m) (P.R. 100 GOD.)
3.30
3.00
2.70
2.40
2.10
1.80
1.50
1.20
0.90
0.60
0.30
0.00
S
JUGO
JUGO (135°)
100 god. povratno razdoblje
MJ. 1:2000

PRILOG 15

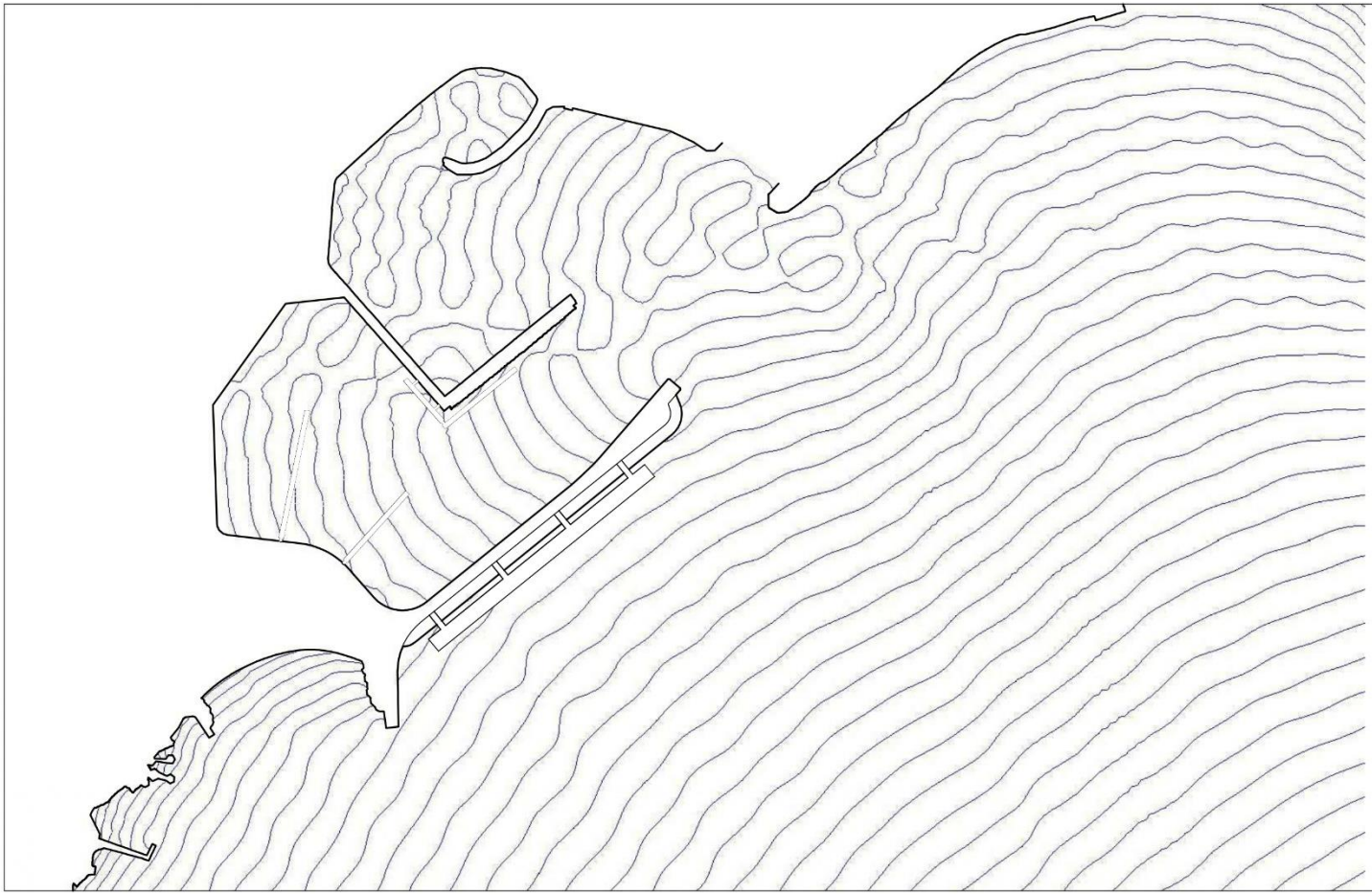

DUBOKOVODNI
VALNI
PARAMETRI

H_0=H_s
H_0/T_P/L_{op}
m/s/m
3,05 / 5,4 / 45

JUGO (135°)
100 god. povratno razdoblje
MJ. 1:2000

PRILOG 16

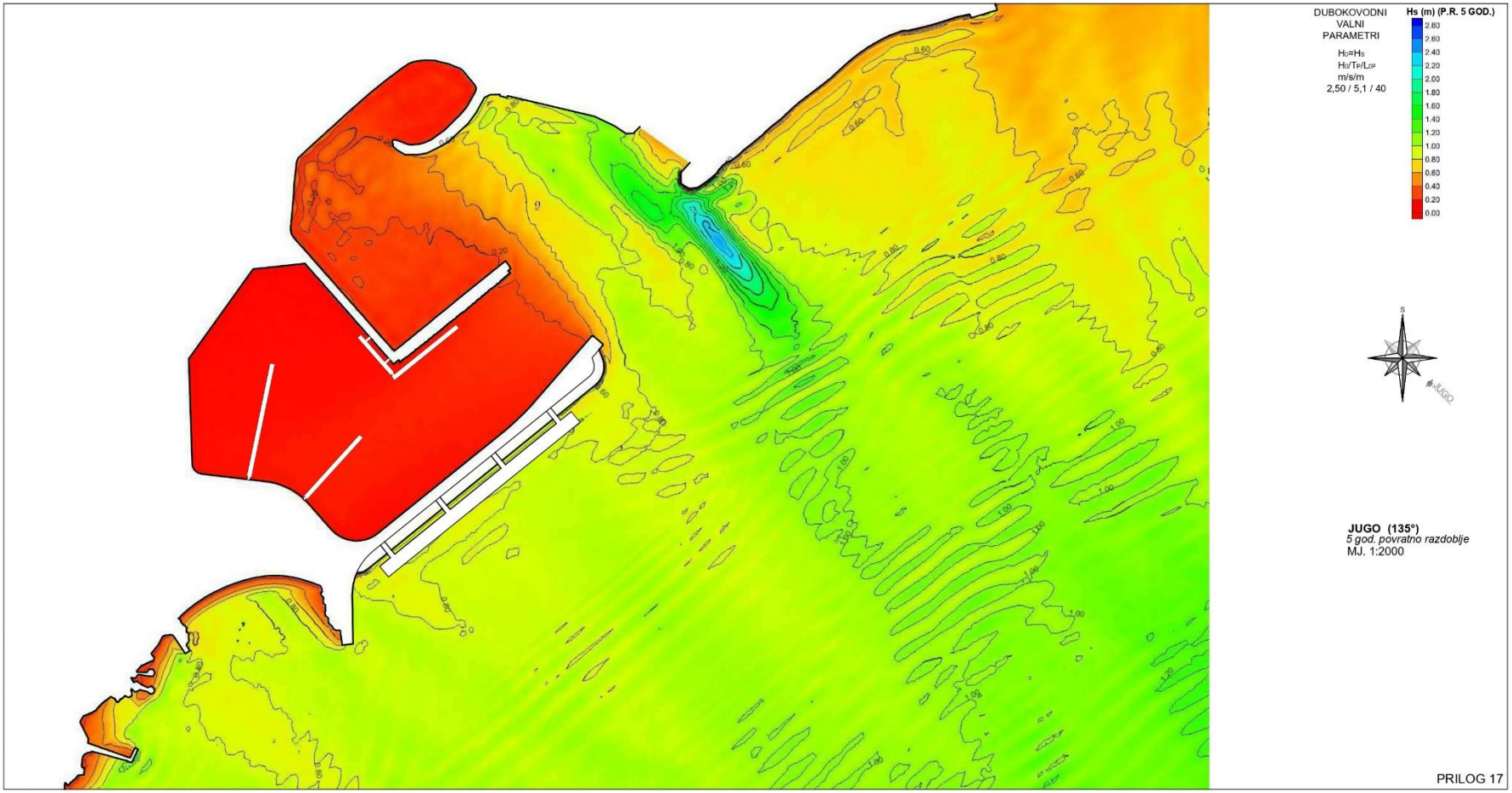

JUGO (135°)
5 god. povratno razdoblje
MJ. 1:2000

PRILOG 17

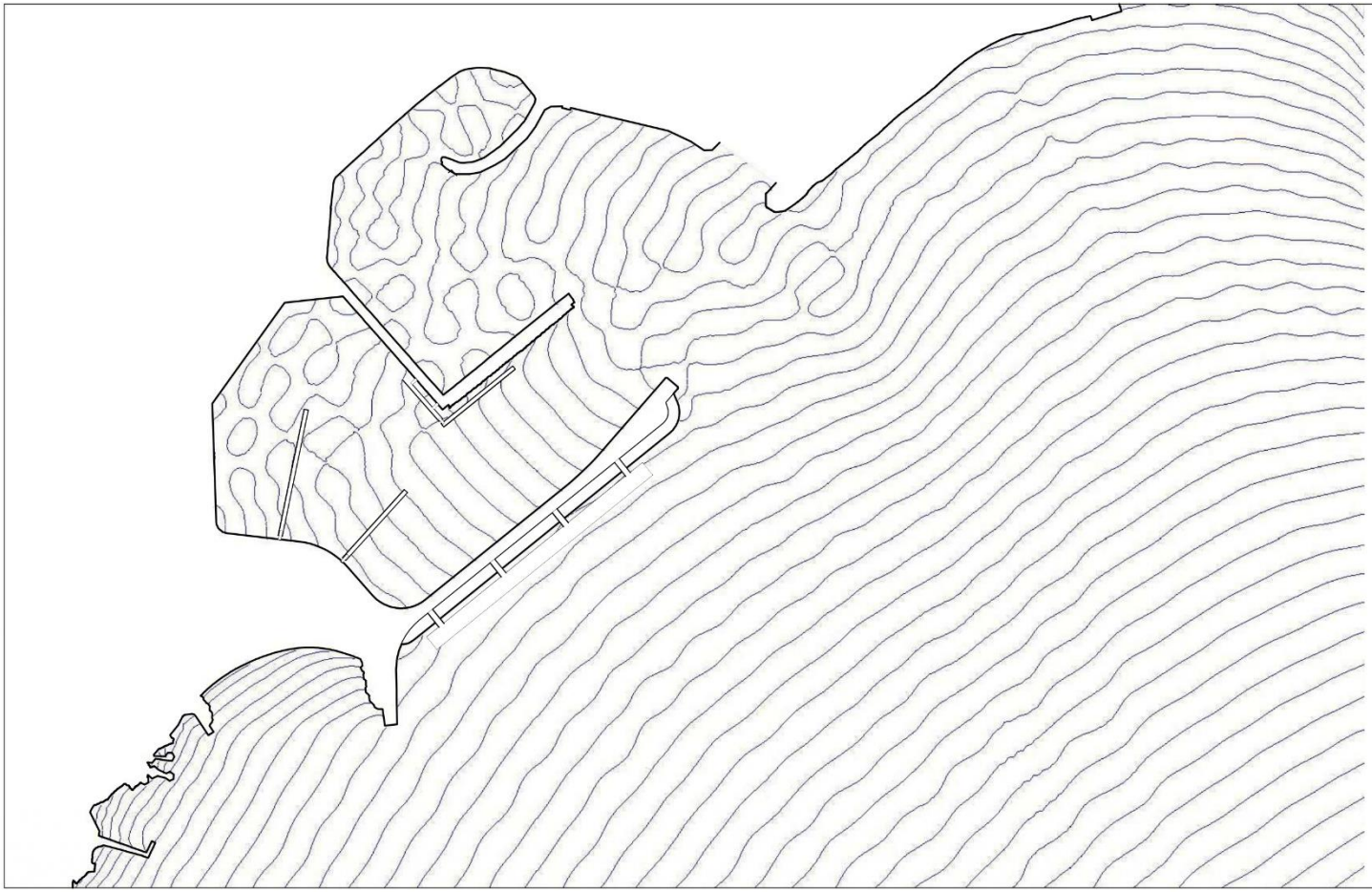

DUBOKOVODNI
VALNI
PARAMETRI

$H_0 = H_s$
$H_0/T_P/L_{op}$
m/s/m
2,50 / 5,1 / 40

JUGO (135°)
100 god. povratno razdoblje
MJ. 1:2000

PRILOG 18

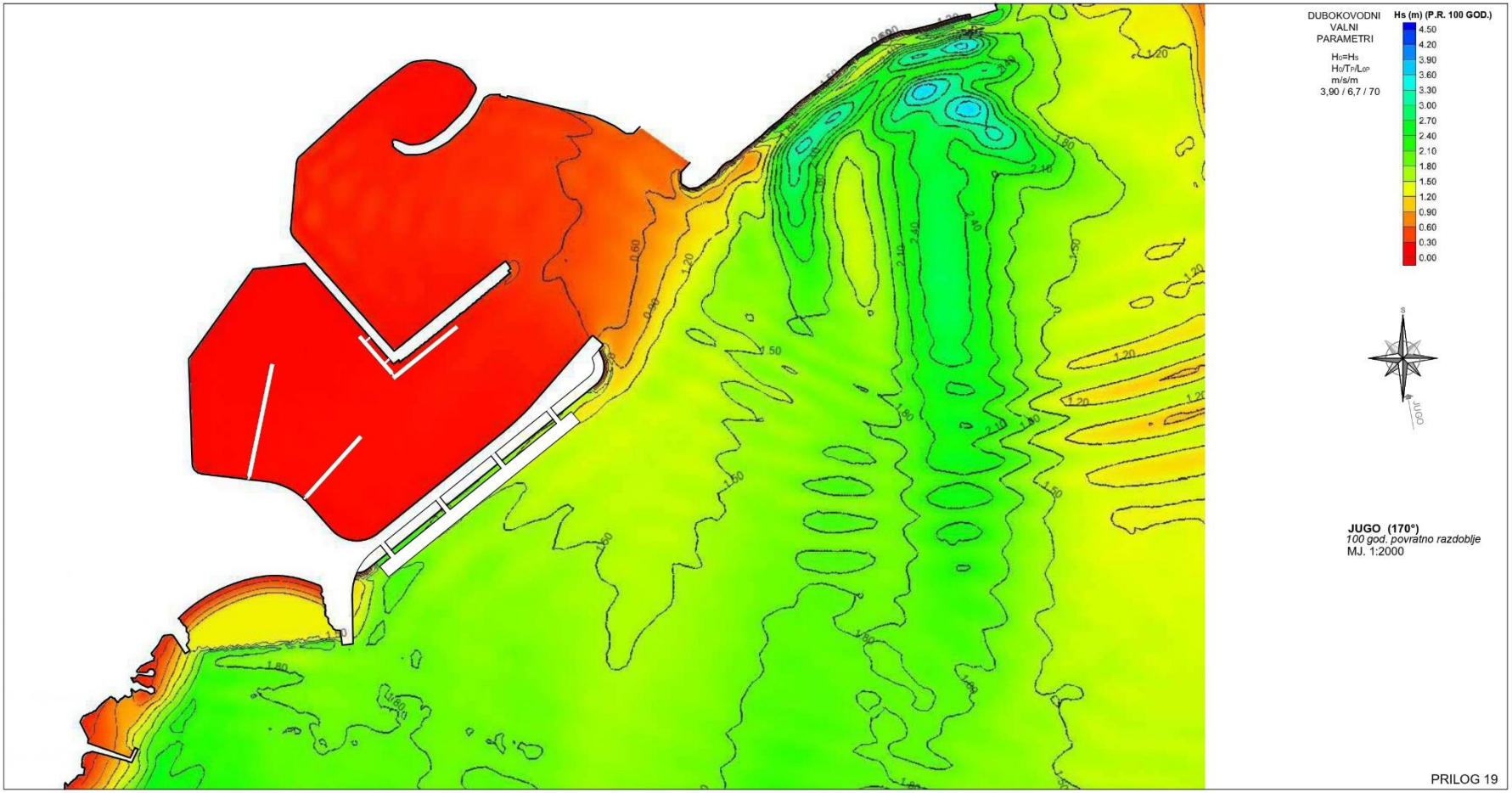

JUGO (170°)
100 god. povratno razdoblje
MJ. 1:2000

PRILOG 19

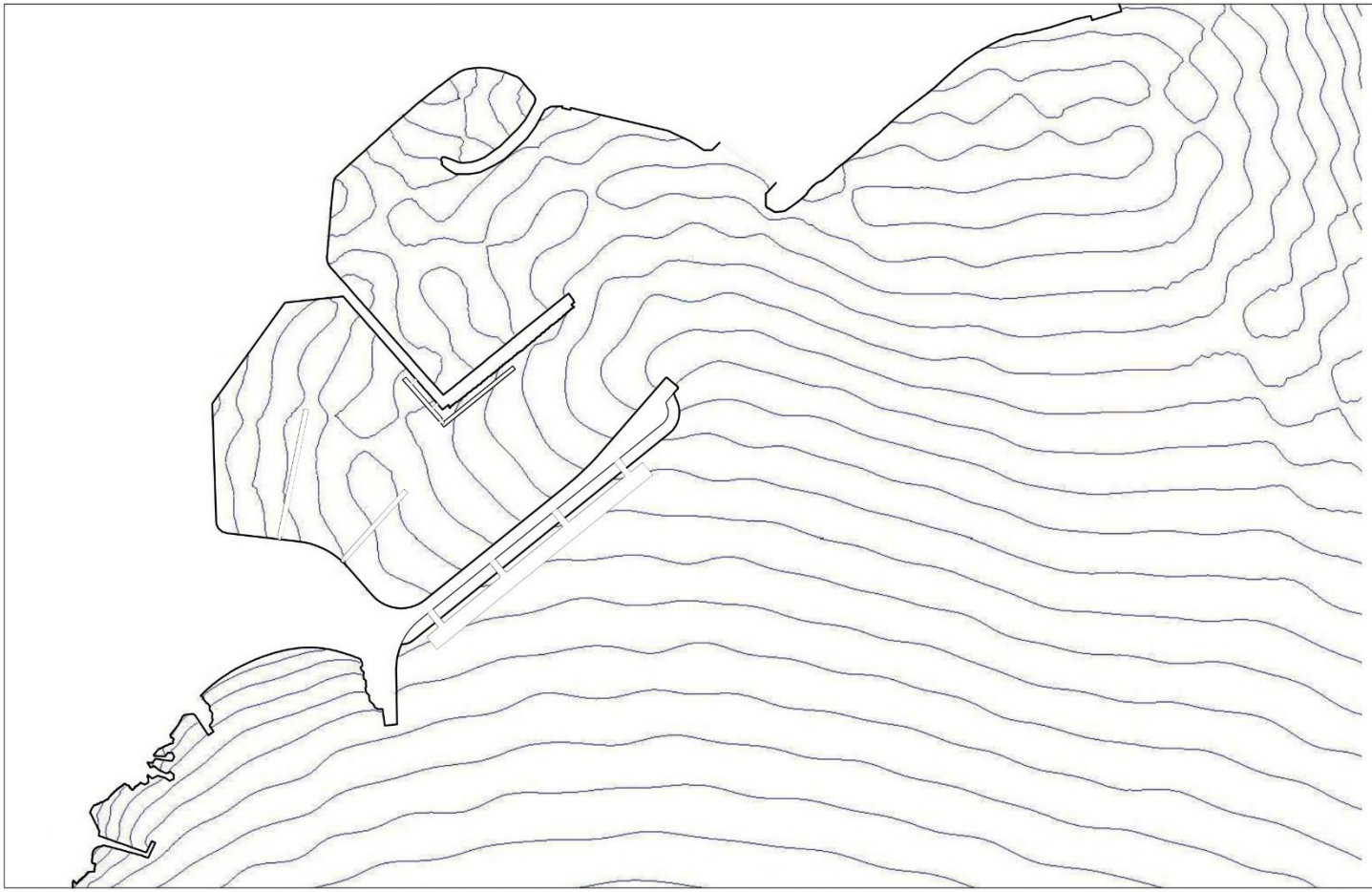

DUBOKOVODNI
VALNI
PARAMETRI

$H_0 = H_s$
$H_0/T_P/L_{0P}$
m/s/m
3,90 / 6,7 / 70

JUGO (170°)
100 god. povratno razdoblje
MJ. 1:2000

PRILOG 20

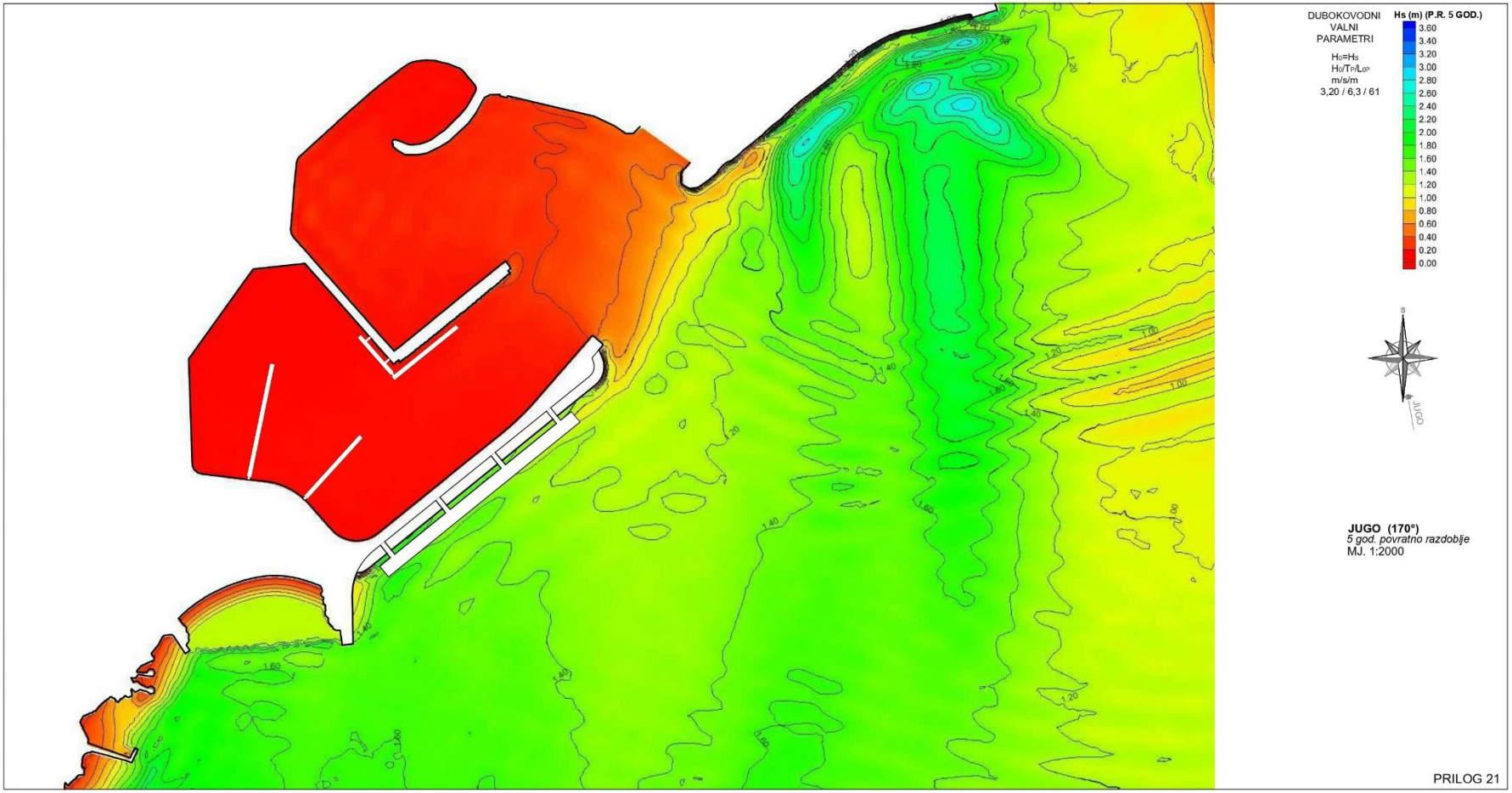

JUGO (170°)
5 god. povratno razdoblje
MJ. 1:2000

PRILOG 21

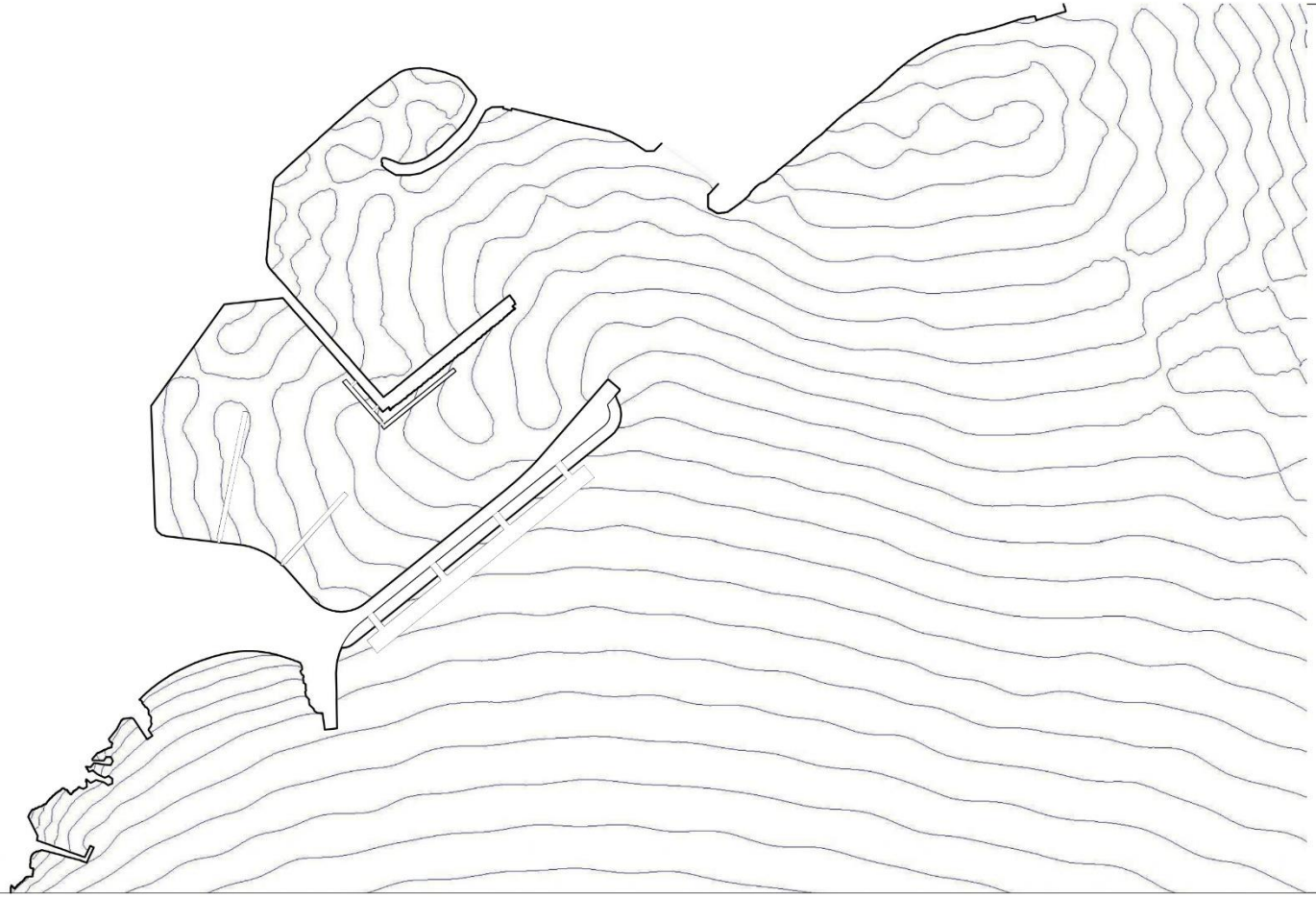

DUBOKOVODNI
VALNI
PARAMETRI

$H_0 = H_s$
$H_0/T_P/L_{0P}$
m/s/m
3,20 / 6,3 / 61

JUGO (170°)
5 god. povratno razdoblje
MJ. 1:2000

PRILOG 22

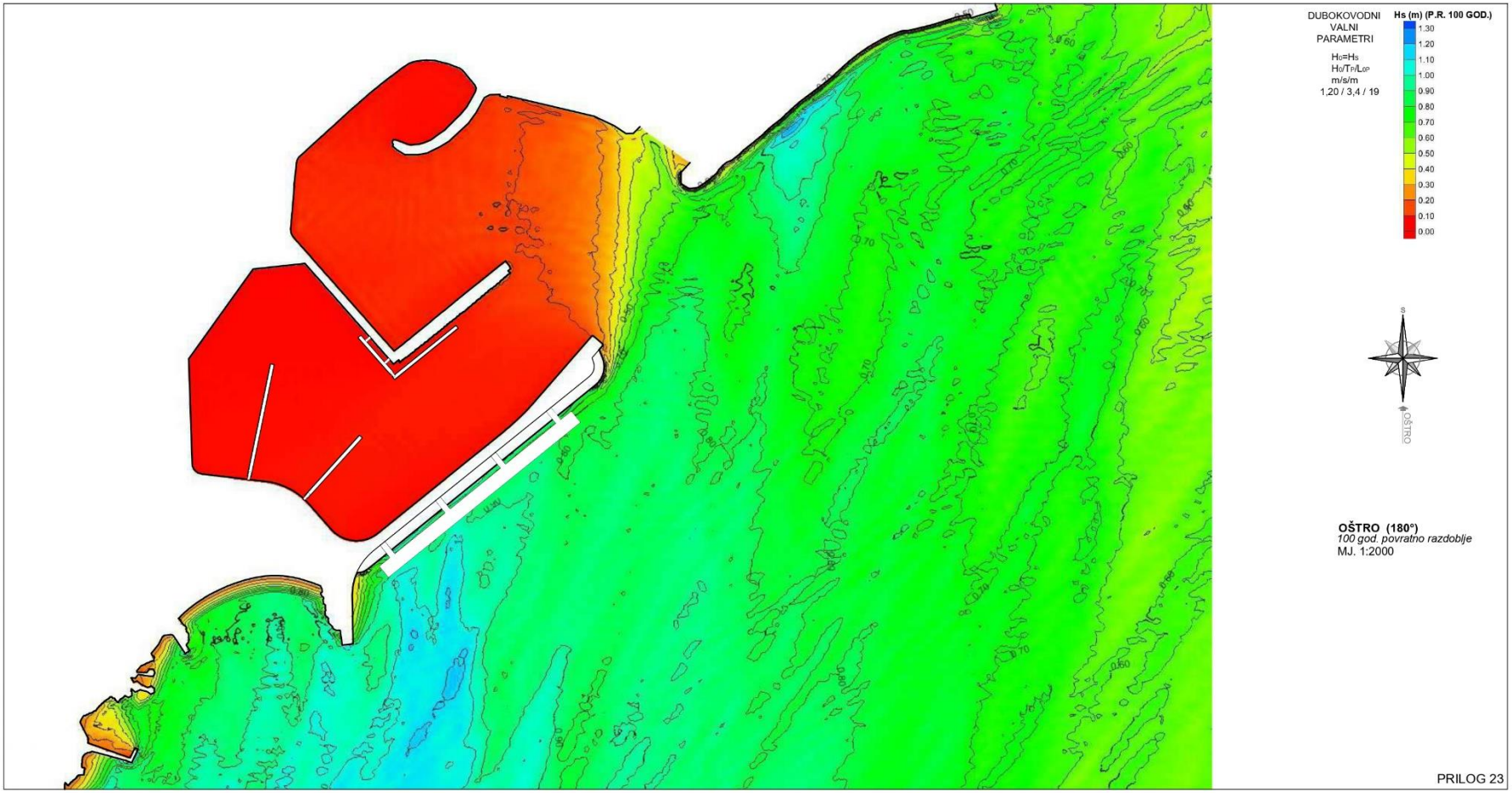

OŠTRO (180°)
100 god. povratno razdoblje
MJ. 1:2000

PRILOG 23



DUBOKOVODNI
VALNI
PARAMETRI

$H_0=H_s$
$H_0/T_P/L_{op}$
m/s/m
1,20 / 3,4 / 19

OŠTRO (180°)
100 god. povratno razdoblje
MJ. 1:2000

PRILOG 24

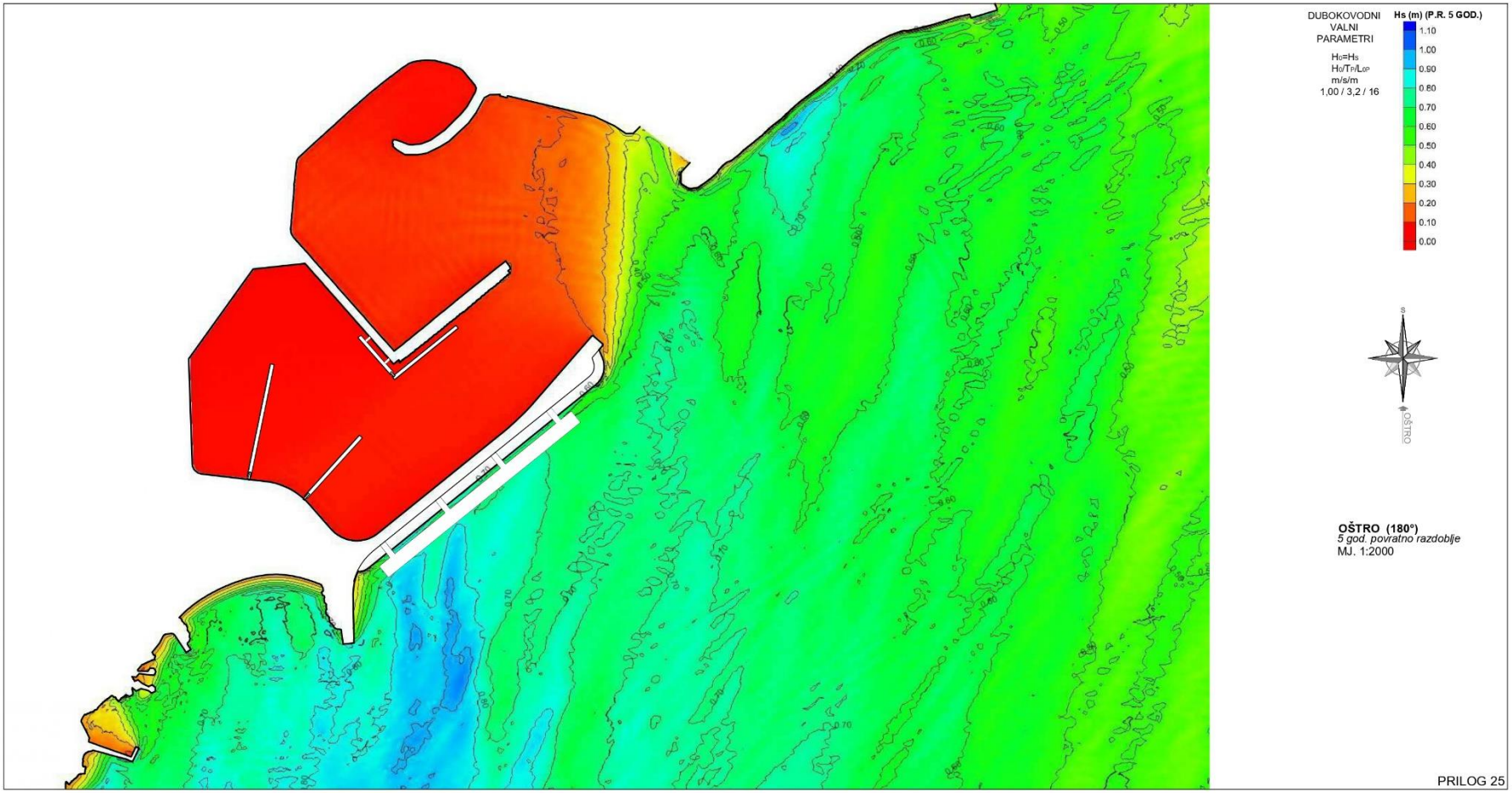
DUBOKOVODNI
VALNI
PARAMETRI
H0=Hs
H0/Tp/L0p
m/s/m
1,00 / 3,2 / 16
Hs (m) (P.R. 5 GOD.)
1.10
1.00
0.90
0.80
0.70
0.60
0.50
0.40
0.30
0.20
0.10
0.00
S
OŠTRO
OŠTRO (180°)
5 god. povratno razdoblje
MJ. 1:2000

PRILOG 25

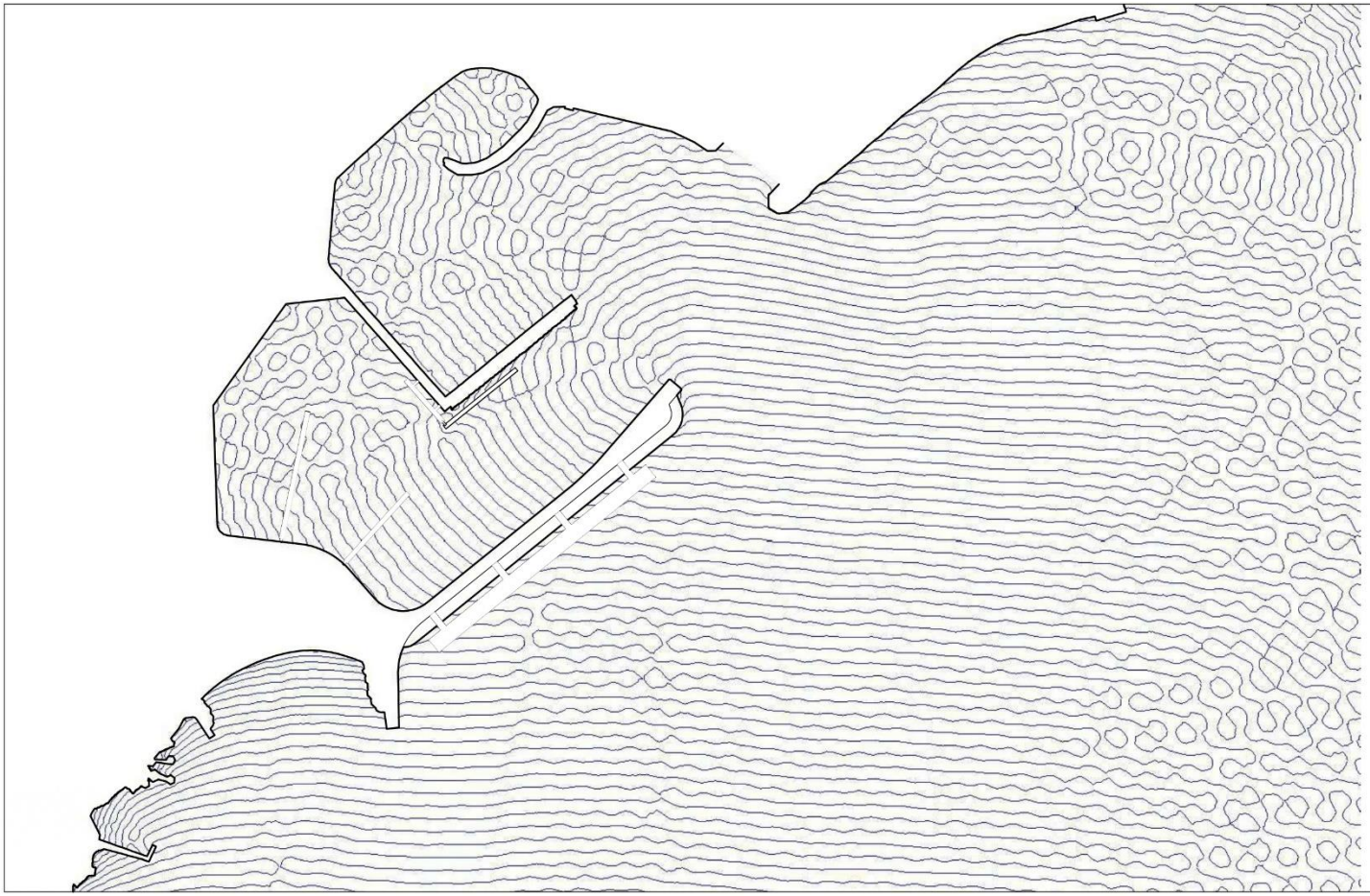

DUBOKOVODNI
VALNI
PARAMETRI

$H_0=H_s$
$H_0/T_P/L_{op}$
m/s/m
1,00 / 3,2 / 16

OŠTRO (180°)
5 god. povratno razdoblje
MJ. 1:2000

PRILOG 26

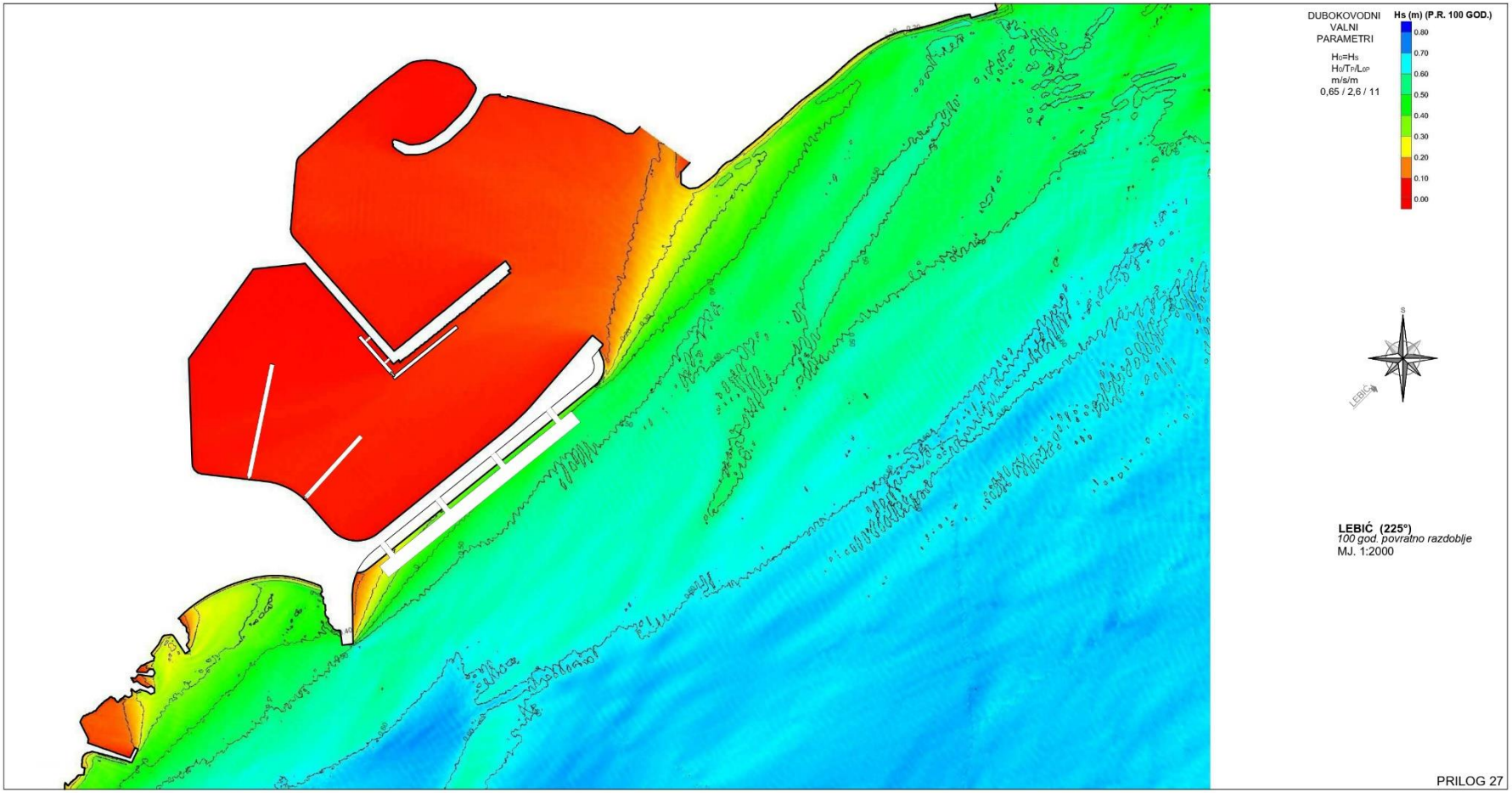

LEBIĆ (225°)
100 god. povratno razdoblje
MJ. 1:2000

PRILOG 27

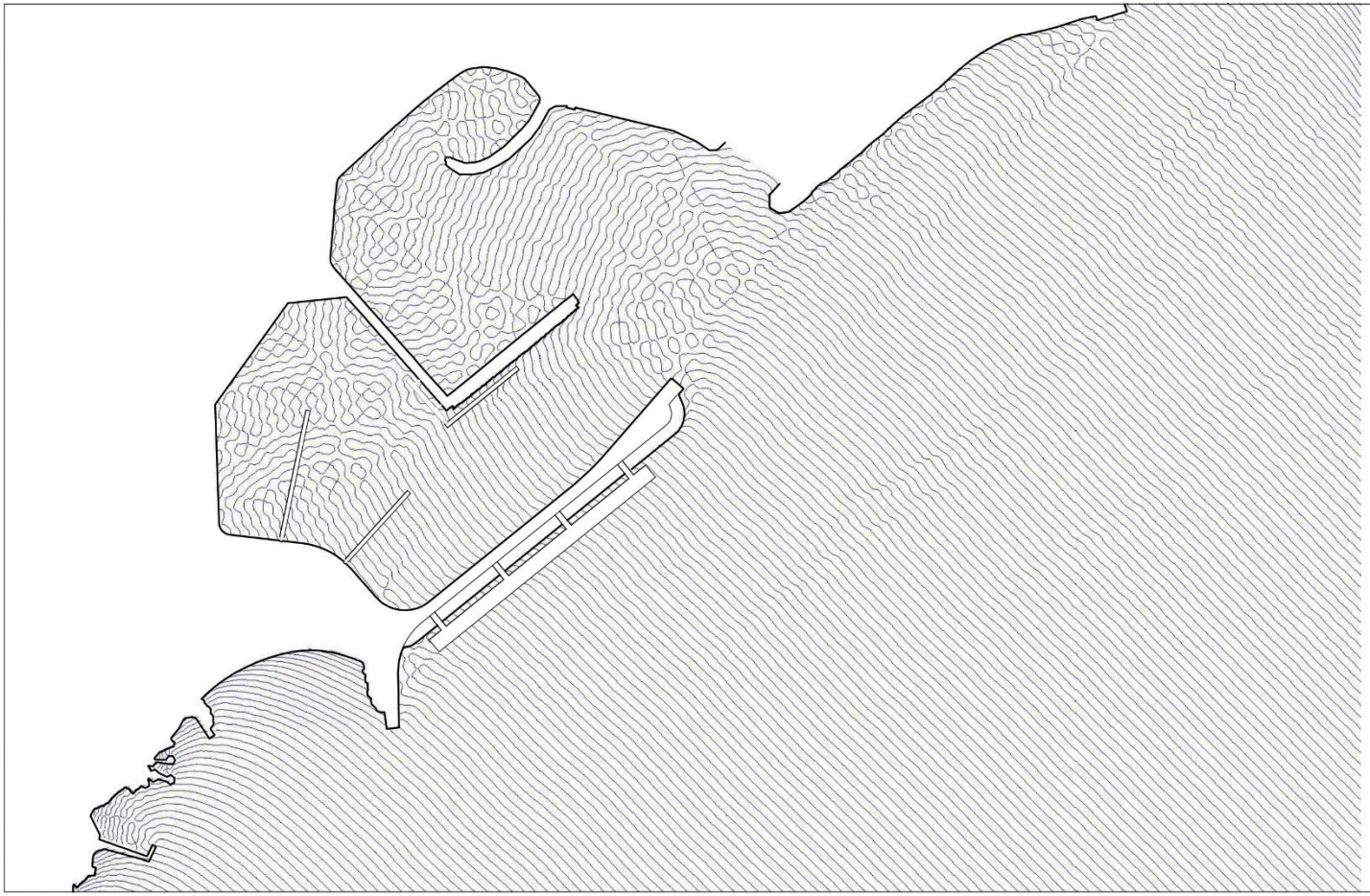

DUBOKOVODNI
VALNI
PARAMETRI

H_0=H_s
H_0/T_P/L_{0P}
m/s/m
0,65 / 2,6 / 11

LEBIĆ (225°)
100 god. povratno razdoblje
MJ. 1:2000

PRILOG 28

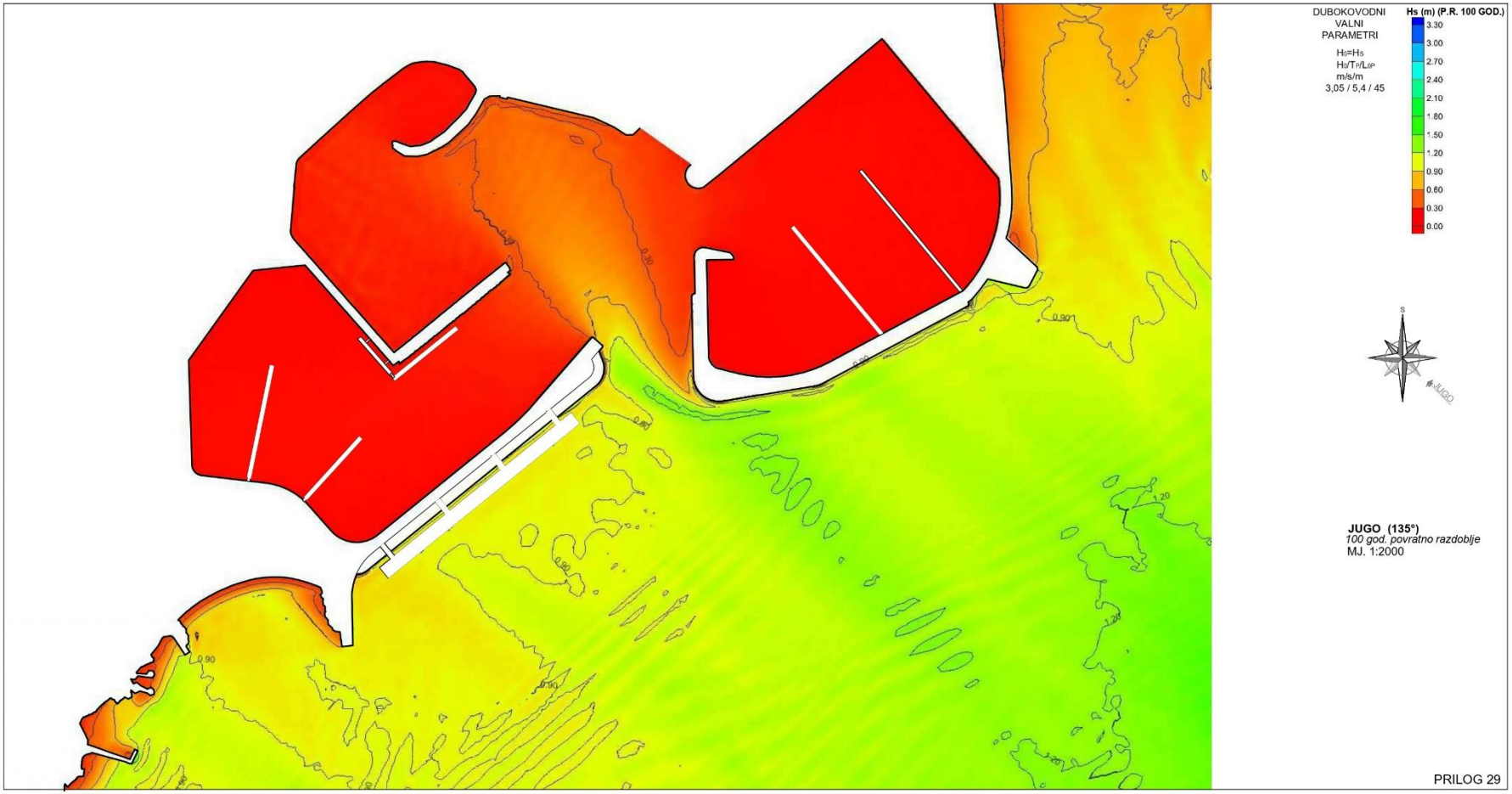

JUGO (135°)
100 god. povratno razdoblje
MJ. 1:2000

PRILOG 29

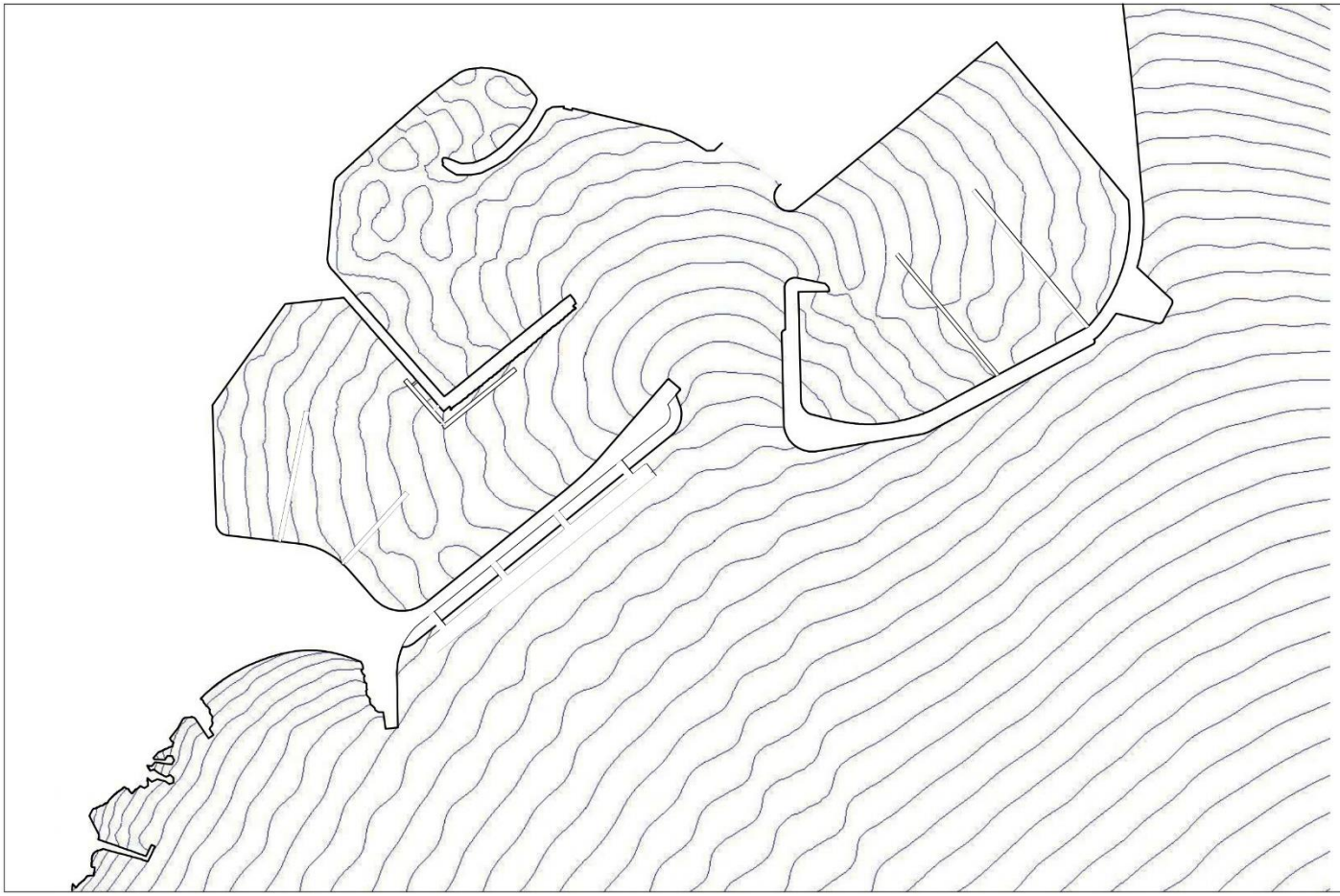

DUBOKOVODNI
VALNI
PARAMETRI

H_0=H_s
H_0/T_P/L_{0P}
m/s/m
3,05 / 5,4 / 45

JUGO (135°)
100 god. povratno razdoblje
MJ. 1:2000

PRILOG 30

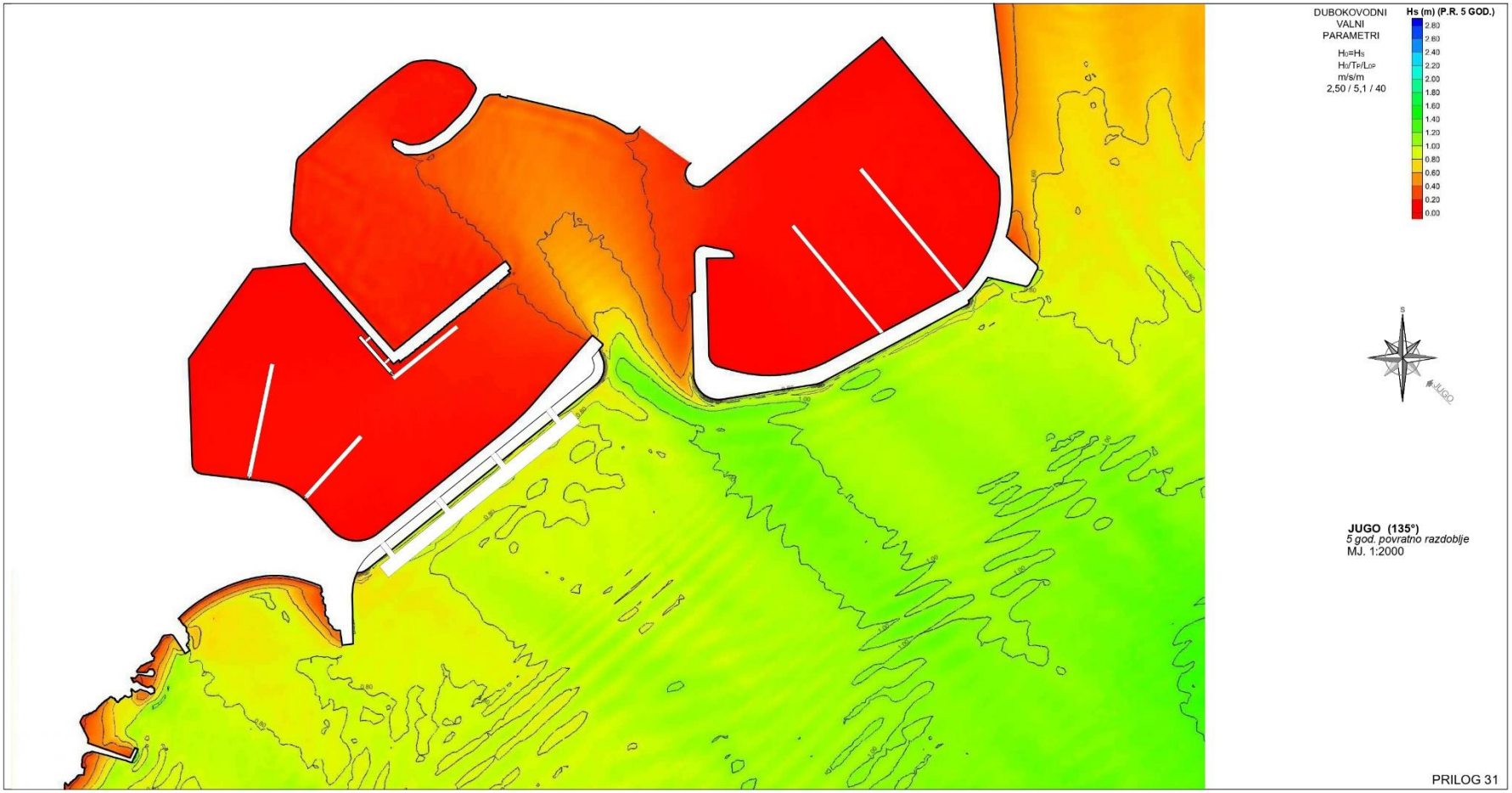

JUGO (135°)
5 god. povratno razdoblje
MJ. 1:2000

PRILOG 31

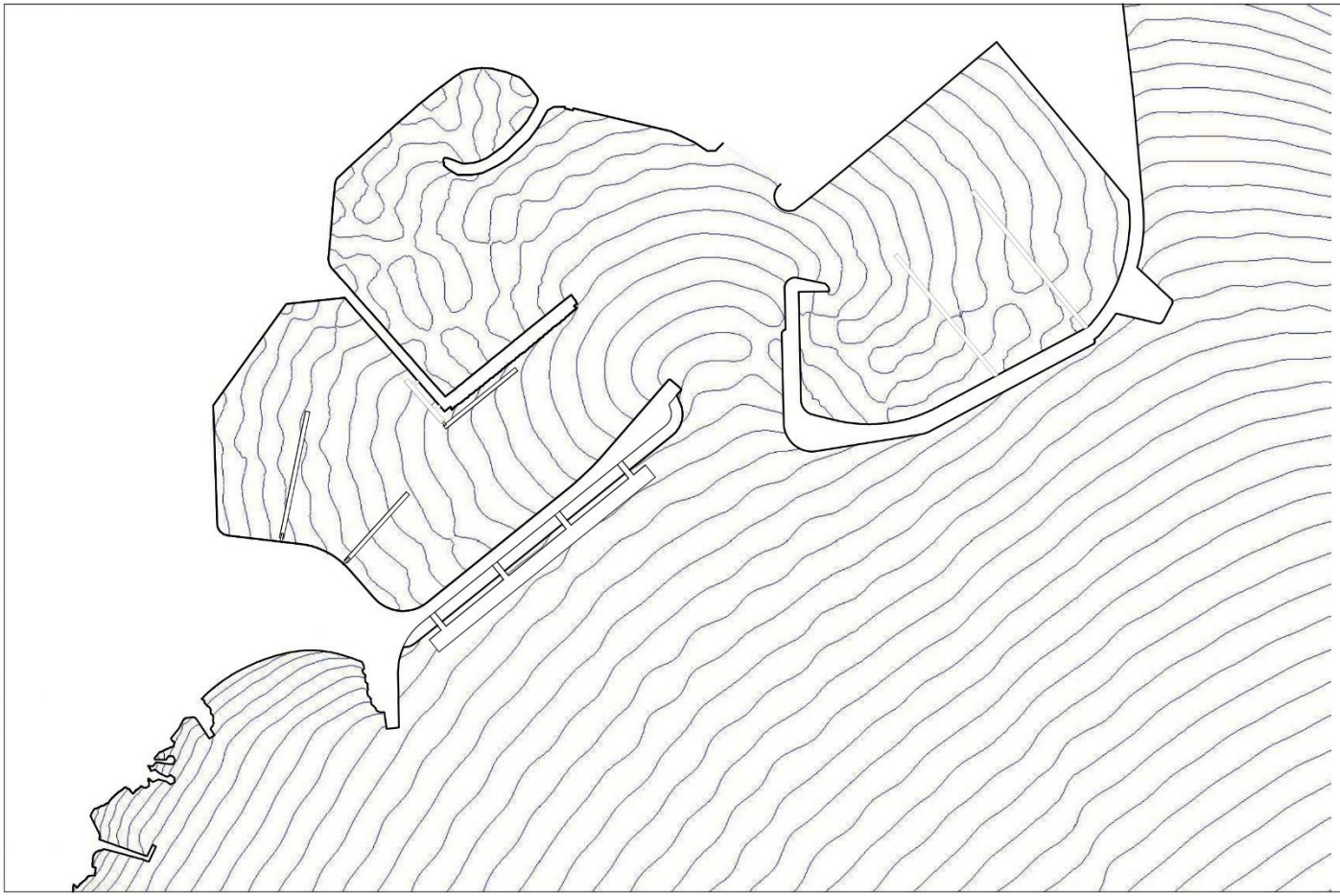

DUBOKOVODNI
VALNI
PARAMETRI

H_0=H_s
H_0/T_P/L_{0P}
m/s/m
2,50 / 5,1 / 40

JUGO (135°)
100 god. povratno razdoblje
MJ. 1:2000

PRILOG 32

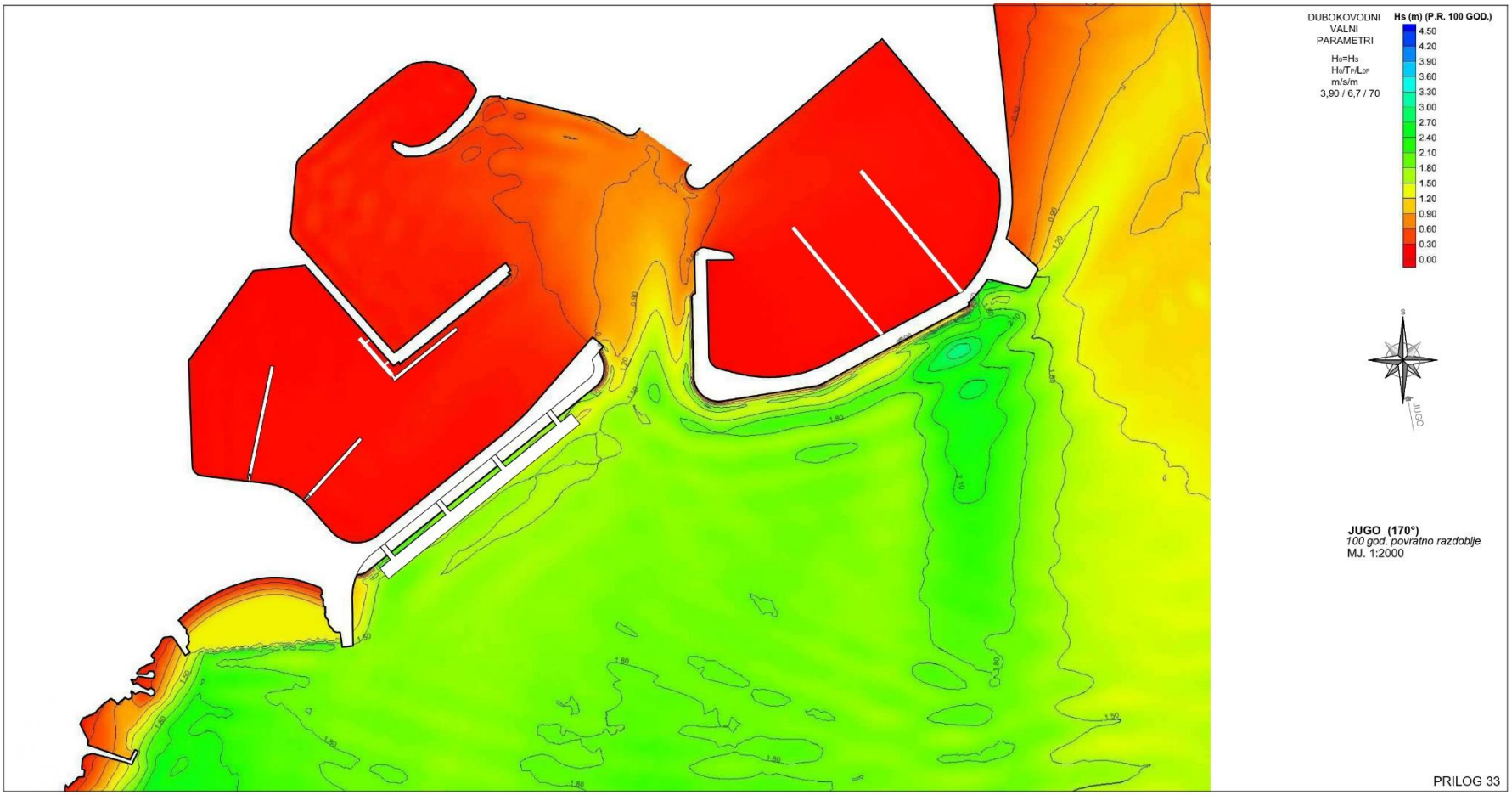
DUBOKOVODNI
VALNI
PARAMETRI
H0=Hs
H0/Tp/L0p
m/s/m
3,90 / 6,7 / 70
Hs (m) (P.R. 100 GOD.)
4.50
4.20
3.90
3.60
3.30
3.00
2.70
2.40
2.10
1.80
1.50
1.20
0.90
0.60
0.30
0.00
S
JUGO
JUGO (170°)
100 god. povratno razdoblje
MJ. 1:2000

PRILOG 33

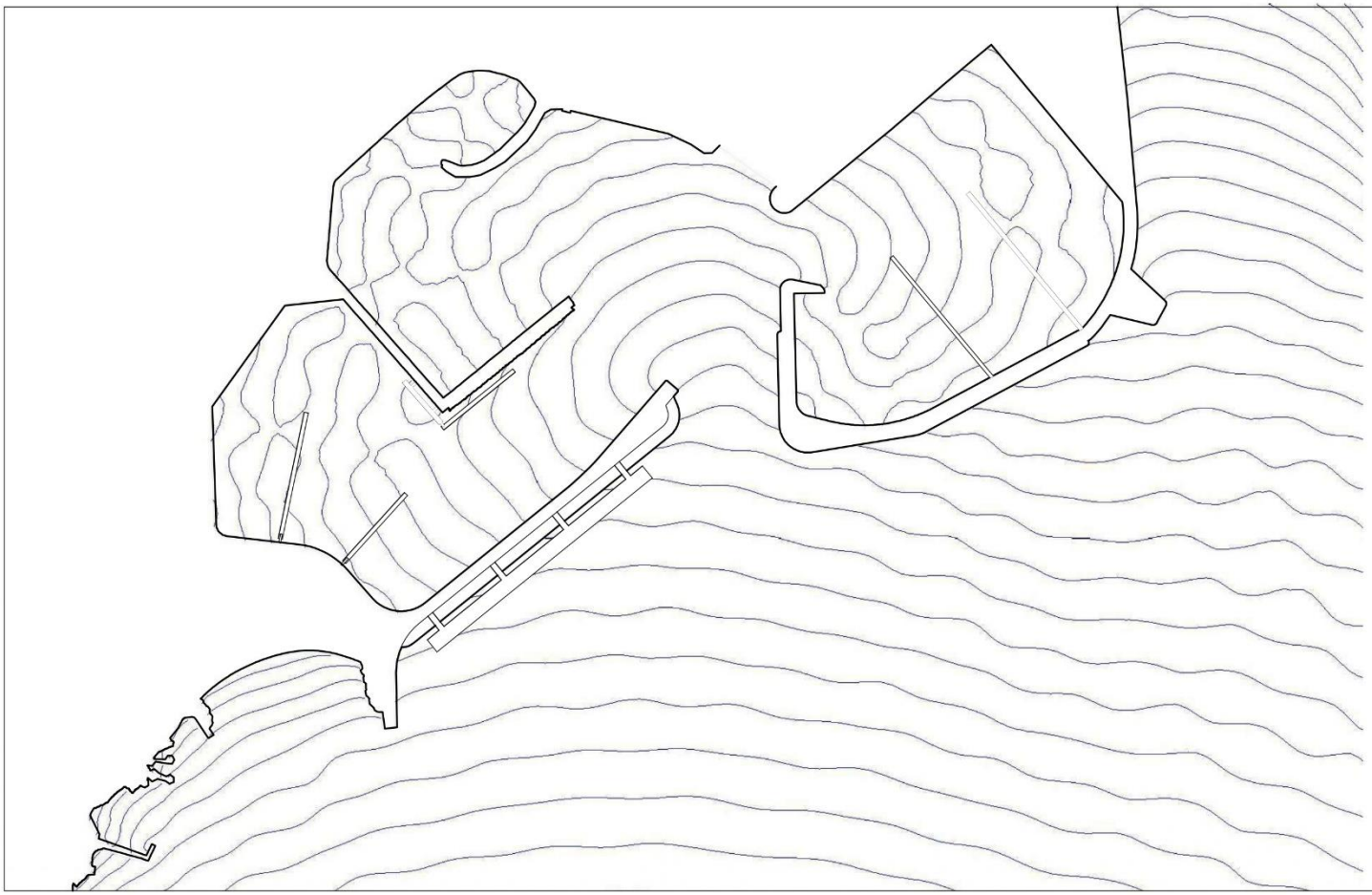

DUBOKOVODNI
VALNI
PARAMETRI

$H_0 = H_s$
$H_0/T_P/L_{0P}$
m/s/m
3,90 / 6,7 / 70

JUGO (170°)
100 god. povratno razdoblje
MJ. 1:2000

PRILOG 34

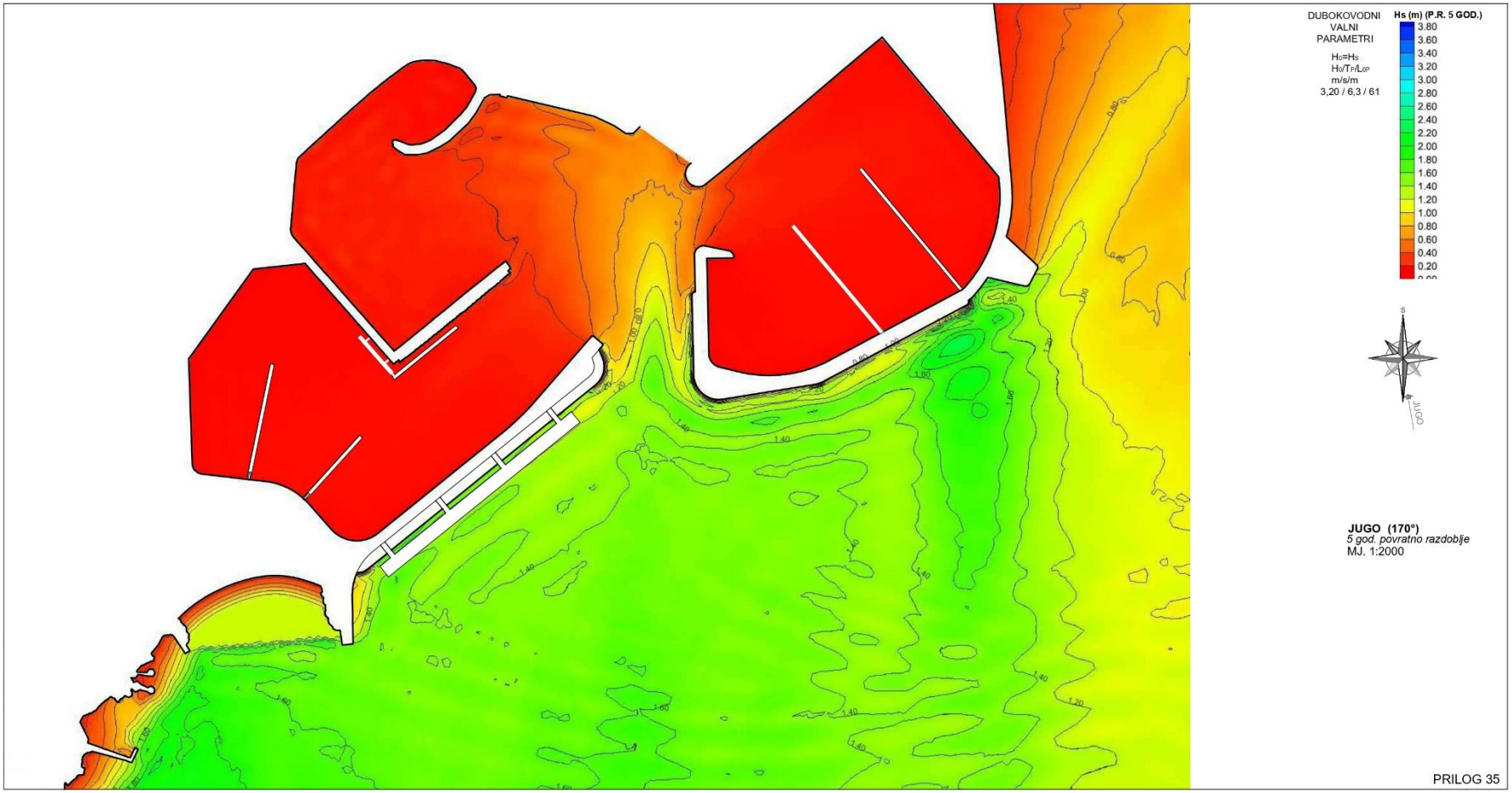
DUBOKOVODNI
VALNI
PARAMETRI
H0=Hs
H0/Tp/L0p
m/s/m
3,20 / 6,3 / 61
Hs (m) (P.R. 5 GOD.)
3.80
3.60
3.40
3.20
3.00
2.80
2.60
2.40
2.20
2.00
1.80
1.60
1.40
1.20
1.00
0.80
0.60
0.40
0.20
S
JUGO
JUGO (170°)
5 god. povratno razdoblje
MJ. 1:2000

PRILOG 35

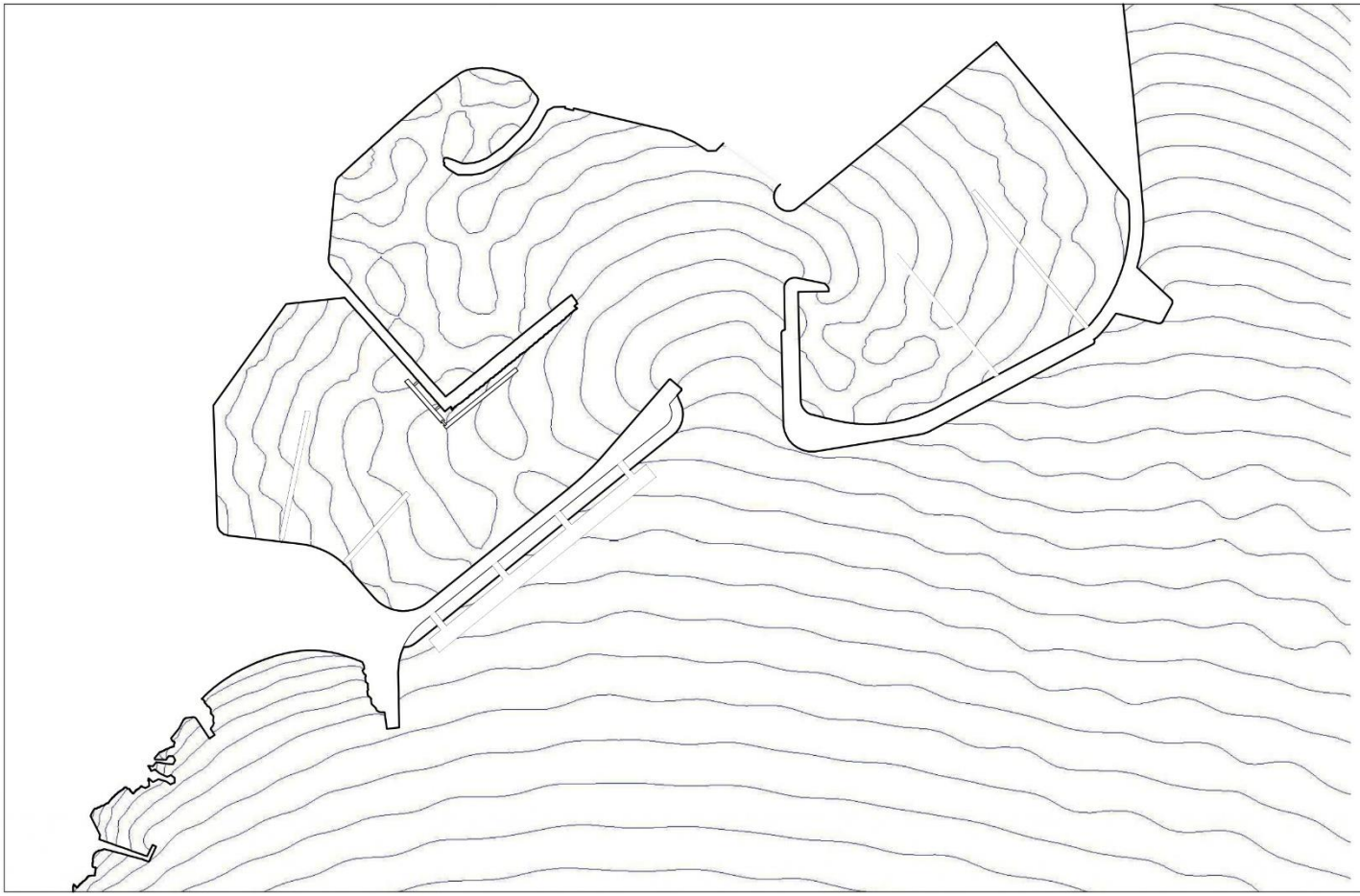

DUBOKOVODNI
VALNI
PARAMETRI

$H_0 = H_s$
$H_0/T_P/L_{0P}$
m/s/m
3,20 / 6,3 / 61

JUGO (170°)
5 god. povratno razdoblje
MJ. 1:2000

PRILOG 36

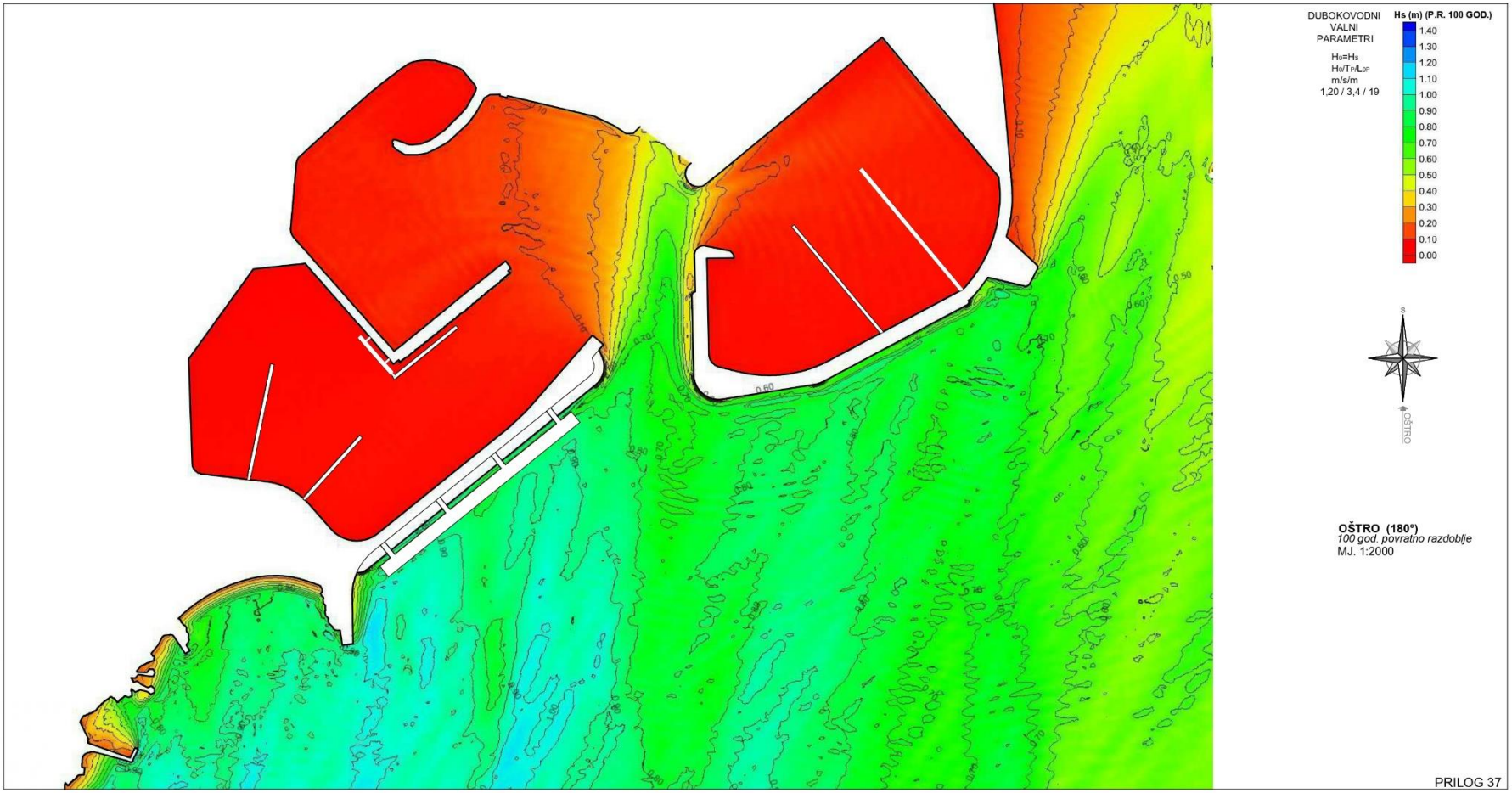
DUBOKOVODNI
VALNI
PARAMETRI
H0=Hs
H0/Tp/L0p
m/s/m
1,20 / 3,4 / 19
Hs (m) (P.R. 100 GOD.)
1.40
1.30
1.20
1.10
1.00
0.90
0.80
0.70
0.60
0.50
0.40
0.30
0.20
0.10
0.00
S
OŠTRO
OŠTRO (180°)
100 god. povratno razdoblje
MJ. 1:2000

PRILOG 37

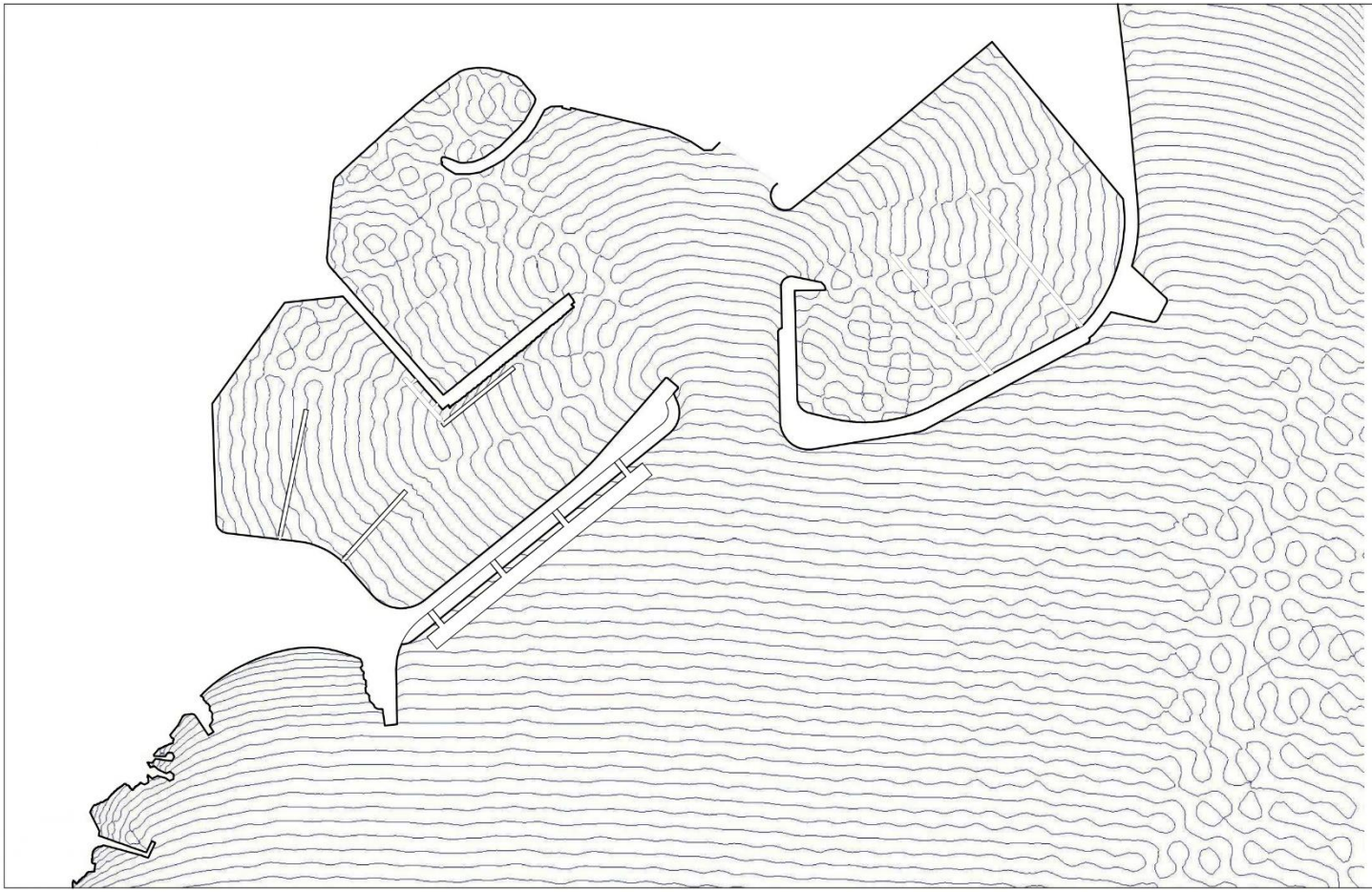

DUBOKOVODNI
VALNI
PARAMETRI

H_0=H_s
H_0/T_P/L_{op}
m/s/m
1,20 / 3,4 / 19

OŠTRO (180°)
100 god. povratno razdoblje
MJ. 1:2000

PRILOG 38

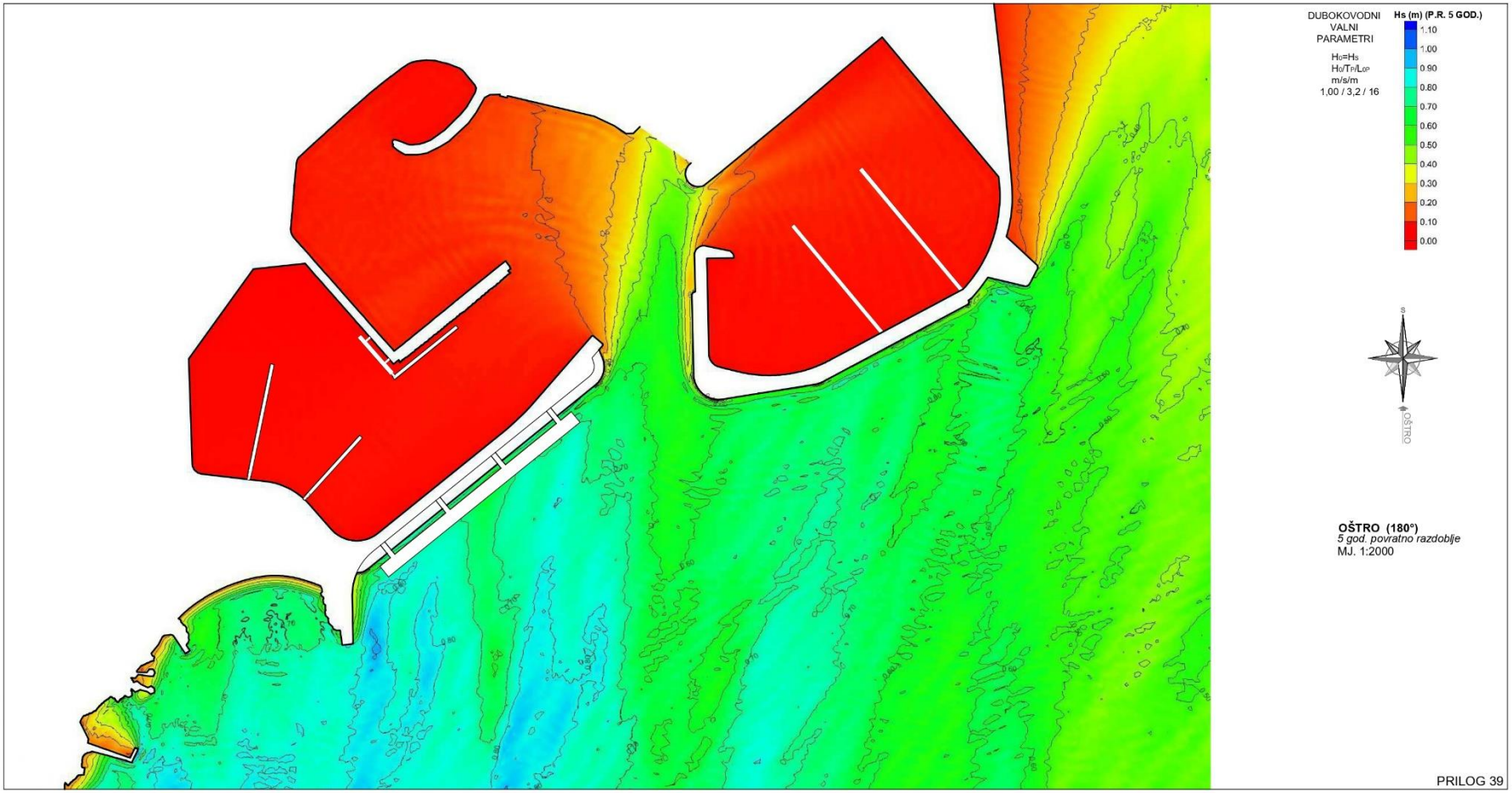

OŠTRO (180°)
5 god. povratno razdoblje
MJ. 1:2000

PRILOG 39

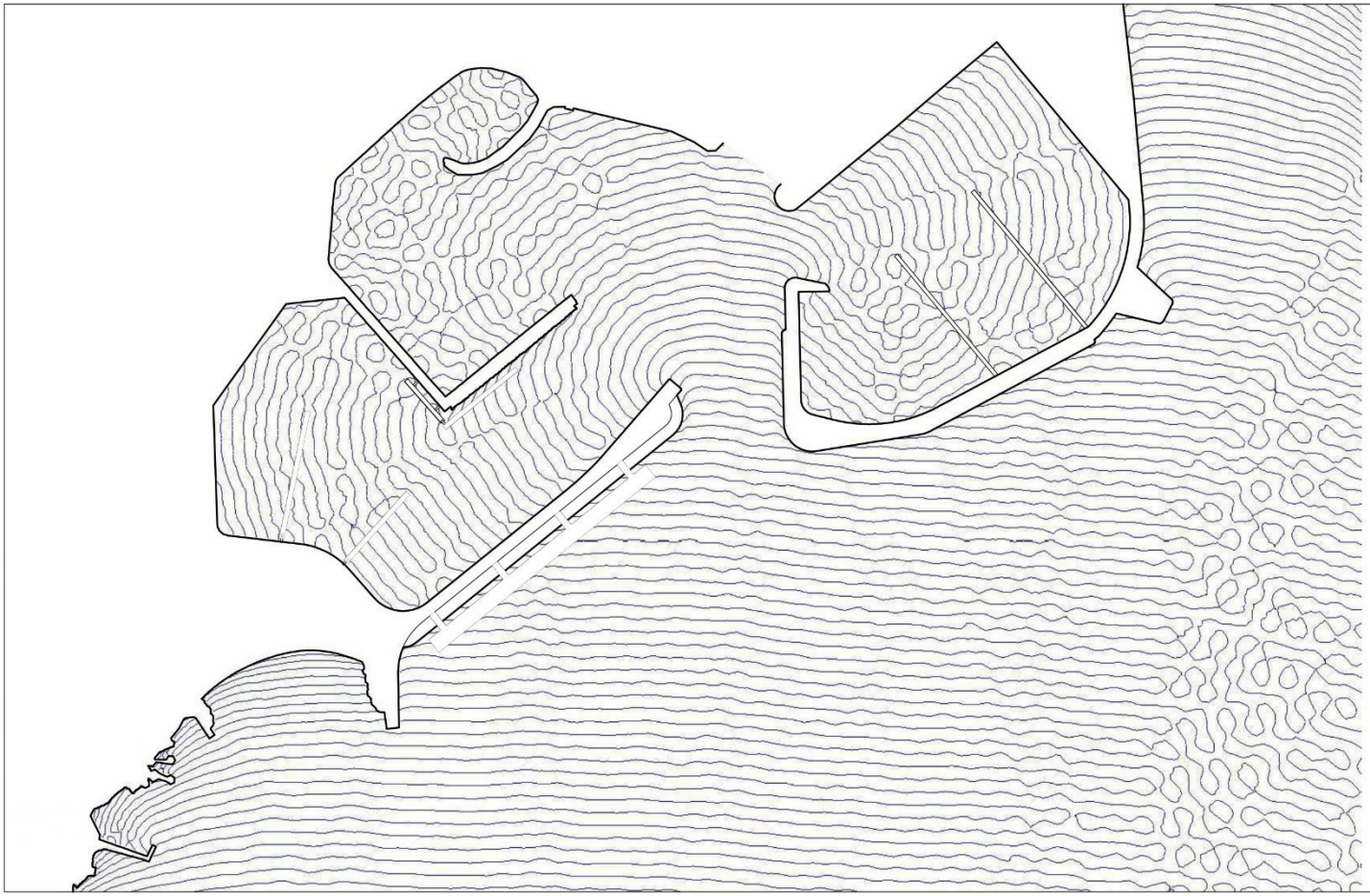

DUBOKOVODNI
VALNI
PARAMETRI

H_0=H_s
H_0/T_P/L_{op}
m/s/m
1,00 / 3,2 / 16

OŠTRO (180°)
5 god. povratno razdoblje
MJ. 1:2000

PRILOG 40

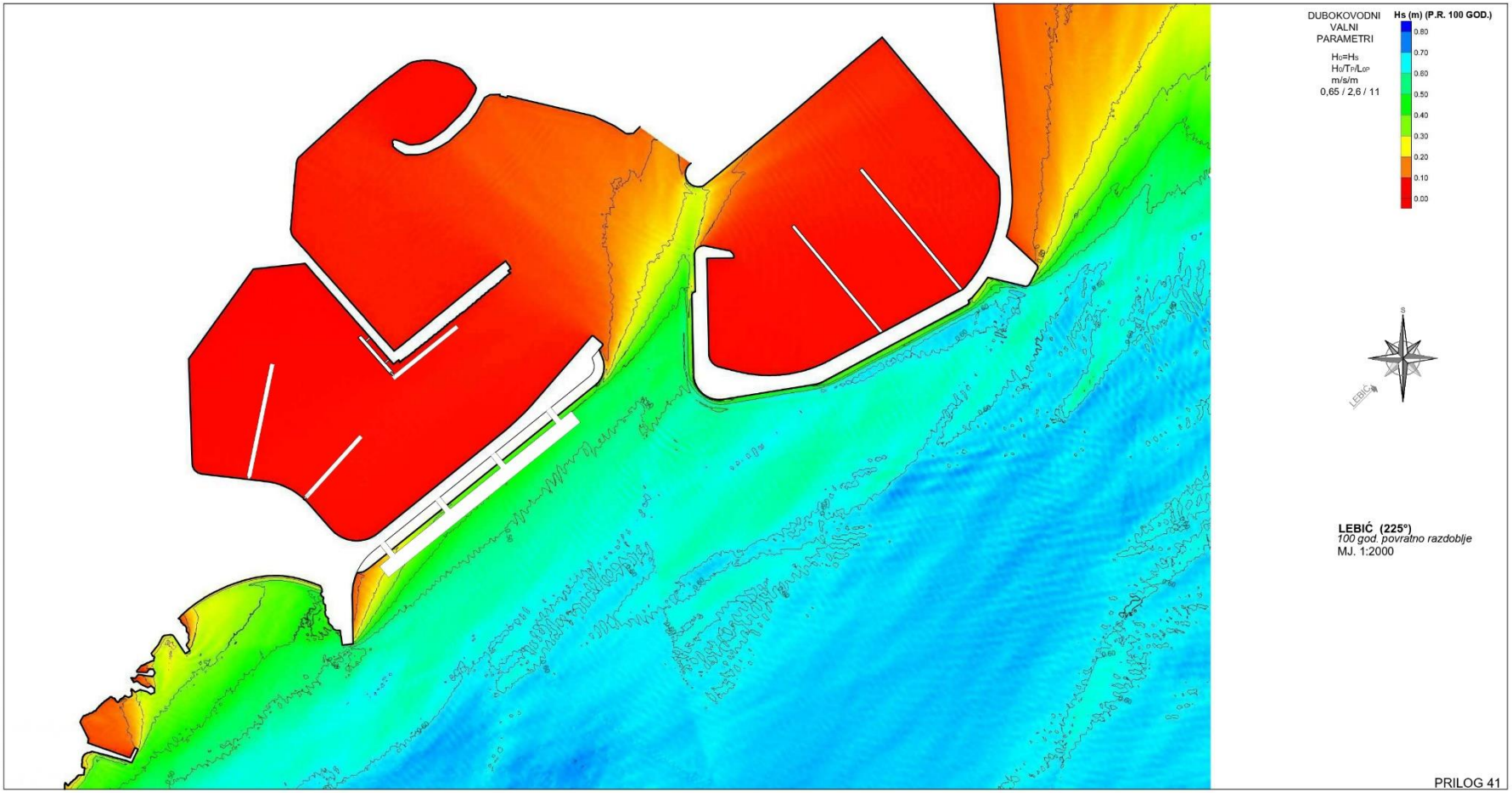

LEBIĆ (225°)
100 god. povratno razdoblje
MJ. 1:2000

PRILOG 41

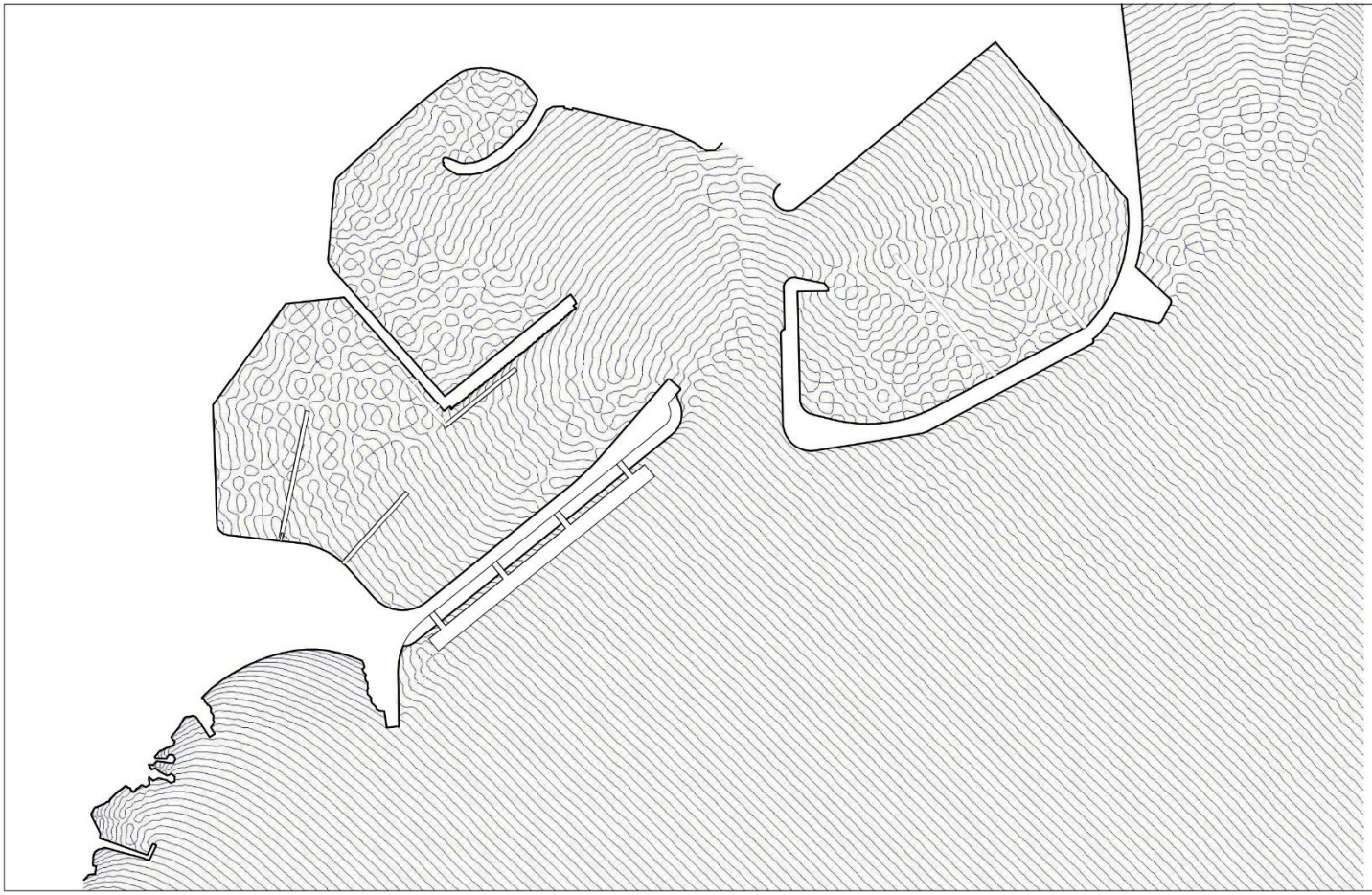

DUBOKOVODNI
VALNI
PARAMETRI

H_0=H_s
H_0/T_P/L_{op}
m/s/m
0,65 / 2,6 / 11

LEBIĆ (225°)
100 god. povratno razdoblje
MJ. 1:2000

PRILOG 42