datum / kolovoz 2025.

nositelj zahvata / **Vermilion Zagreb Exploration d.o.o.**

naziv dokumenta /**GLAVNA OCJENA PRIHVATLJIVOSTI ZA EKOLOŠKU MREŽU ZA ZAHVAT: EKSPLOATACIJA UGLJIKOVODIKA NA EKSPLOATACIJSKOM POLJU UGLJIKOVODIKA KUTINA – KNJIGA 2**

S A D R Ž A J

A. UVOD 1

B. PODACI O NOSITELJU ZAHVATA 2

C. PODACI O EKOLOŠKOJ MREŽI 3

C.1. POLOŽAJ ZAHVATA U ODNOSU NA EKOLOŠKU MREŽU 3

C.2. OPIS PODRUČJA EKOLOŠKE MREŽE 5

C.2.1. PODRUČJA OČUVANJA ZNAČAJNA ZA PTICE (POP) 5

C.2.2. POSEBNA PODRUČJA OČUVANJA ZNAČAJNA ZA VRSTE I STANIŠNE TIPOVE (PPOVS) 57

C.2.3. TERENSKI RAD 82

D. METODOLOGIJA 94

E. OPIS UTJECAJA ZAHVATA NA EKOLOŠKU MREŽU 96

E.1.1. MOGUĆI UTJECAJI NA CILJEVE OČUVANJA 96

E.1.2. MOGUĆI KUMULATIVNI UTJECAJ S DRUGIM ZAHVATIMA 208

F. MJERE UBLAŽAVANJA NEGATIVNIH UTJECAJA ZAHVATA NA CILJEVE OČUVANJA I CJELOVITOST PODRUČJA EKOLOŠKE MREŽE 268

F.1.1. TIJEKOM IZGRADNJE ZAHVATA 268

F.1.2. TIJEKOM KORIŠTENJA ZAHVATA 269

F.1.3. PROGRAM PRAĆENJA 269

G. ZAKLJUČAK 270

H. NAZNAKA POTEŠKOĆA 272

I. POPIS RELEVANTNIH PROPISA 272

J. IZVORI PODATAKA 272

GRAFIČKI PRIKAZI

Grafički prikaz C-1: Izvod iz karte ekološke mreže šireg područja obuhvata zahvata 4

Grafički prikaz C-2: Prikaz šireg područja obuhvata zahvata u odnosu na POP HR1000004 Donja Posavina 6

Grafički prikaz C-3: Prikaz šireg područja obuhvata zahvata u odnosu na POP HR1000010 Poilovlje s ribnjacima 31

Grafički prikaz C-4: Podjela zemljišta prema Corine Land Cover (2018) na području obuhvata zahvata unutar POP HR1000004 Donja Posavina 54

Grafički prikaz C-5: Podjela zemljišta prema Corine Land Cover (2018) na području obuhvata zahvata unutar POP HR1000010 Poilovlje s ribnjacima 55

Grafički prikaz C-6: Prikaz šireg područja obuhvata zahvata u odnosu na PPOVS HR2001216 Ilova 58

Grafički prikaz C-7: Prikaz šireg područja obuhvata zahvata u odnosu na PPOVS HR2000416 Lonjsko polje 64

Grafički prikaz C-8: Lokacije prikupljanja fotodokumentacije na području ekološke mreže POP HR1000010 Poilovlje s ribnjacima 83

Grafički prikaz C-9: Lokacije prikupljanja fotodokumentacije na područjima ekološke mreže POP HR1000004 Donja Posavina i PPOVS HR2001216 Ilova (točke 1 – 6) 86

Grafički prikaz C-10: Lokacije prikupljanja fotodokumentacije na području ekološke mreže POP HR1000004 Donja Posavina (točke 7 – 10) 87

Grafički prikaz E-1: Prikaz radnog pojasa (crvene linije) u odnosu na granice PPOVS-a HR20001216 Ilova 204

Grafički prikaz E-2: Prikaz radnog pojasa i pristupnog puta do BRP-a Pi-8 (crvene linije) u odnosu na granice PPOVS-a HR20001216 Ilova 205

Grafički prikaz E-3: Prikaz radnog pojasa (crvena linija) u odnosu na granice PPOVS-a HR2000416 Lonjsko polje 207

TABLICE

Tablica C-1: Udio pojedinih stanišnih tipova unutar područja ekološke mreže POP HR1000004 Donja Posavina 5

Tablica C-2: Prijetnje, pritisci i aktivnosti koji utječu na POP HR1000004 Donja Posavina 5

Tablica C-3: Dorađeni ciljevi očuvanja područja očuvanja značajnog za ptice (POP) HR1000004 Donja Posavina 7

Tablica C-4: Udio pojedinih stanišnih tipova unutar područja ekološke mreže POP HR1000010 Poilovlje s ribnjacima 30

Tablica C-5: Prijetnje, pritisci i aktivnosti koji utječu na POP HR1000010 Poilovlje s ribnjacima 30

Tablica C-6: Ciljevi očuvanja područja očuvanja značajnog za ptice (POP) HR1000010 Poilovlje s ribnjacima 31

Tablica C-7: Pregled obilježja ciljnih vrsta ptica POP HR1000004 Donja Posavina i POP HR1000010 Poilovlje s ribnjacima 44

Tablica C-8: Podjela ciljnih vrsta ptica POP HR1000004 Donja Posavina i HR1000010 Poilovlje s ribnjacima prema pogodnom staništu 56

Tablica C-9: Udio pojedinih stanišnih tipova unutar područja ekološke mreže PPOVS HR2001216 Ilova 57

Tablica C-10: Prijetnje, pritisci i aktivnosti koji utječu na PPOVS HR2001216 Ilova 57

Tablica C-11: Ciljevi i mjere očuvanja područja očuvanja značajnog za vrste (PPOVS) HR2001216 Ilova 58

Tablica C-12: Udio pojedinih stanišnih tipova unutar područja ekološke mreže PPOVS HR2000416 Lonjsko polje 63

Tablica C-13: Prijetnje, pritisci i aktivnosti koji utječu na PPOVS HR2000416 Lonjsko polje 63

Tablica C-14: Ciljevi i mjere očuvanja područja očuvanja značajnog za vrste (PPOVS) HR2000416 Lonjsko polje 64

Tablica C-15: Pregled obilježja ciljnih vrsta i opisi ciljnih staništa PPOVS HR2001216 Ilova i PPOVS-a HR2000416 Lonjsko polje 74

Tablica D-1: Kriteriji za procjenu utjecaja 94

Tablica D-2: Skala za izražavanje značajnosti utjecaja 95

Tablica E-1: Duljina cjevovoda i broj nadzemnih objekata za svako područje ekološke mreže 96

Tablica E-2: Mogući pojedinačni utjecaji zahvata 96

Tablica E-3: Mogući utjecaji na ciljeve očuvanja POP-a HR1000004 Donja Posavina 98

Tablica E-4: Mogući utjecaji na ciljeve očuvanja POP-a HR1000010 Poilovlje s ribnjacima 171

Tablica E-5: Popis planiranih zahvata s mogućim utjecajem na područje ekološke mreže POP HR1000010 Poilovlje s ribnjacima 208

Tablica E-6: Kumulativan gubitak pogodnih staništa za ciljne vrste unutar POP-a HR1000010 Poilovlje s ribnjacima 211

Tablica E-7: Popis planiranih zahvata s mogućim utjecajem na područje ekološke mreže POP HR1000004 Donja Posavina 231

Tablica E-8: Kumulativan gubitak pogodnih staništa za ciljne vrste unutar POP-a HR1000004 Donja Posavina 234

FOTOGRAFIJE

Fotografija C-1: Kultivirana staništa na području BRP-a Međurić-2 Istok i šumsko stanište u širem području, pogled prema sjeveroistoku 84

Fotografija C-2: Otvorena i mozaična staništa (mozaik travnjaka i oranica) na području trase cjevovoda 1A-4 i 1A-5, pogled prema sjeverozapadu 84

Fotografija C-3: Kultivirana staništa i livada košanica na području trase cjevovoda 1A-5, pogled prema istoku 85

Fotografija C-4: Kultivirana staništa na području trase cjevovoda 1A-4, pogled prema istoku 85

Fotografija C-5: Postojeći koridor plinovoda na području trase planiranog cjevovoda 1A-9 okružen drvenastom vegetacijom te otvorenim i mozaičnim staništima, pogled prema jugoistoku 88

Fotografija C-6: Travnjačko stanište na području koridora postojećeg plinovoda i planirane trase cjevovoda 1A-9, pogled prema sjeveru 88

Fotografija C-7: Travnjačko stanište u širem području planirane trase cjevovoda 1A-9, pogled prema istoku 89

Fotografija C-8: Postojeći koridor predviđen za smještaj trase cjevovoda 1A-9 okružen drvenastom vegetacijom (lijevo, pogled prema zapadu) i vodenim staništem – ribnjakom (desno, pogled prema istoku) 89

Fotografija C-9: Rijeka Ilova (PPOVS HR2001612 Ilova) okružena riparijskom vegetacijom u širem području planiranog zahvata (lijevo) i divlje patke (*Anas platyrhynchos*) uočene na rijeci Ilovi 90

Fotografija C-10: Otvorena i mozaična staništa omeđena sporadičnim fragmentima drvenaste vegetacije na području planiranog BRP-a Pi-9 (lijevo) i postojeći BRP Pi-1 (desno) 90

Fotografija C-11: Otvorena i mozaična staništa (mozaik travnjaka i oranica) na području planiranih bušotinskih radnih prostora (BRP) Pi-2, Pi-3, Pi-5, Pi-10 (lijevo) i Pi-4, Pi-6, Pi-7 (desno) 91

Fotografija C-12: Rijeka Pakra okružena riparijskom vegetacijom i kultiviranim staništem na području trase planiranog cjevovoda 1A-10 91

Fotografija C-13: Crvenokljuni labudovi (*Cygnus olor*) uočeni na rijeci Pakri na području ekološke mreže POP HR1000004 Donja Posavina 92

Fotografija C-14: Šumsko stanište rasprostranjeno na području trase planiranog cjevovoda 1A-10 92

Fotografija C-15: Kultivirano stanište na području trase planiranog cjevovoda (1A-10) 93

A. UVOD

Na zahtjev nositelja zahvata Vermilion Zagreb Exploration d.o.o. provedena je prethodna ocjena prihvatljivosti za ekološku mrežu za zahvat eksploatacije ugljikovodika na eksploatacijskom polju ugljikovodika Kutina. Ministarstvo zaštite okoliša i zelene tranzicije je donijelo Rješenje da je za zahvat potrebno provesti postupak glavne ocjene prihvatljivosti za ekološku mrežu (KLASA: UP/I 352-03/24-06/69; URBROJ: 517-10-2-2-24-2 od 25. studenog 2024.).

U skladu s člankom 27. stavak 3. Zakona o zaštiti prirode (NN 80/13, 15/18, 14/19, 127/19, 155/23), postupak glavne ocjene prihvatljivosti zahvata za ekološku mrežu obavlja se u okviru postupka procjene utjecaja na okoliš te je sastavno poglavlje studije o utjecaju na okoliš. Sadržaj poglavlja glavne ocjene prihvatljivosti zahvata za ekološku mrežu propisan je Uredbom o procjeni utjecaja zahvata na okoliš (NN 61/14, 3/17).

U Rješenju od 25. studenog 2024. godine navedeni su sljedeći razlozi zbog kojih nije moguće u postupku prethodne ocjene isključiti značajne negativne utjecaje te je potrebno provesti glavnu ocjenu prihvatljivosti zahvata za ekološku mrežu:

„Prema Uredbi o ekološkoj mreži i nadležnostima javnih ustanova za upravljanje područjima ekološke mreže (Narodne novine, br. 80/19, 119/23) planirani zahvat se djelomično nalazi unutar Područja očuvanja značajnih za ptice (POP) HR1000010 Poilovlje s ribnjacima (unutar navedenog POP-a planirana je izgradnja tri bušotinska radna prostora i oko 5,23 km cjevovoda) i HR1000004 Donja Posavina (unutar navedenog POP-a planirana je izgradnja deset bušotinska radna prostora, jedne centralne sabirne stanice i oko 20,74 km cjevovoda) te planirani cjevovodi na tri mjesta presijecaju Posebno područje očuvanja značajno za vrste i stanišne tipove (PPOVS) HR2001216 Ilova. Također, na udaljenosti oko 55 m od lokacije zahvata nalazi se PPOVS HR2000416 Lonjsko polje.“

„Lokacija zahvata koja se nalazi unutar POP-a HR1000004 Donja Posavina, potencijalno predstavlja stanište pogodno (hranjenje i gniježđenje) za ciljne vrste navedenog POP-a. Također, planirani zahvat prolazi zonom ključnih staništa za ciljne vrste. Na dijelu lokacije zahvata koji se nalazi unutar POP-a HR1000010 Poilovlje s ribnjacima nalaze se pogodna staništa (hranjenje i gniježđenje) za ciljne vrste. Također, na lokaciji zahvata nalaze se ključna staništa za ciljne vrste. Iako postavljanjem cjevovoda unutar PPOVS-a HR2001216 Ilova, neće doći do zadiranja u sam vodotok (cjevovod se sukladno podacima iz dostavljene dokumentacije postavlja bušenjem ispod korita rijeke), lokacija zahvata uz vodotok potencijalno predstavlja stanište pogodno za ciljne vrste. Osim zauzimanja pogodnih staništa, provedbom zahvata može doći i do uznemiravanja ciljnih vrsta. Budući da se zahvat nalazi izvan PPOVS-a HR2000416 Lonjsko polje, provedbom zahvata nete doći do zauzeća ciljnih stanišnih tipova navedenog PPOVS-a te je isključen utjecaj na atribute ciljeva očuvanja ciljnih stanišnih tipova. Iako lokacija zahvata potencijalno predstavlja stanište pogodno za pojedine ciljne vrste PPOVS-a HR2000416 Lonjsko polje, s obzirom na ukupnu zastupljenost pogodnih staništa za ciljne vrste unutar navedenog PPOVS-a, provedbom zahvata neće doći do značajno negativnih utjecaja na ciljne vrste te je isključen značajan negativan utjecaj na atribute ciljeva očuvanja ciljnih vrsta PPOVS-a HR2000416 Lonjsko polje.“

“Kroz Glavnu ocjenu potrebno je sagledati korištenje prostora (značajnost staništa) planiranog zahvata za ciljne vrste, gubitak ciljnih stanišnih tipova, procjenu utjecaja u odnosu na ciljeve očuvanja i ocjenu kumulativnih utjecaja s izgrađenim i odobrenim zahvatima. U slučajevima kada ne postoje odgovarajući recentni terenski podaci, sukladno metodologiji i kriterijima prihvaćenim u zemljama EU, prilikom izrade studije Glavne ocjene potrebno je napraviti terenska istraživanja populacija ciljnih vrsta područja ekološke mreže na lokaciji zahvata i šire, koje potencijalno mogu biti utjecane zahvatom.“

B. PODACI O NOSITELJU ZAHVATA

Nositelj zahvata:	Vermilion Zagreb Exploration d.o.o.
Adresa:	Strojarska cesta 20, 10 000 Zagreb
OIB:	29241599964
Kontakt osoba:	George Babić Broj telefona: +385 98 397 286 E-mail: gbabic@vermilionenergy.com

C. PODACI O EKOLOŠKOJ MREŽI

C.1. POLOŽAJ ZAHVATA U ODNOSU NA EKOLOŠKU MREŽU

Prema Uredbi o ekološkoj mreži i nadležnostima javnih ustanova za upravljanje područjima ekološke mreže (NN 80/19, 119/23, 87/25), planirani obuhvat zahvata nalazi se **unutar** sljedećih područja **ekološke mreže**:

- područja očuvanja značajnih za ptice (**POP**):
  - **HR1000004 Donja Posavina** i
  - **HR1000010 Poilovlje s ribnjacima,**
- posebnog područja očuvanja značajnog za vrste i stanišne tipove **(PPOVS):**
  - **HR2001216 Ilova.**

Osim navedenih, **najbliže** posebno područje očuvanja značajno za vrste i stanišne tipove **(PPOVS HR2000416 Lonjsko polje** nalazi se na udaljenosti od oko 55 m jugozapadno od najbliže točke planiranog zahvata.

Obuhvat planiranog zahvata u odnosu na ekološku mrežu prikazan je u nastavku.

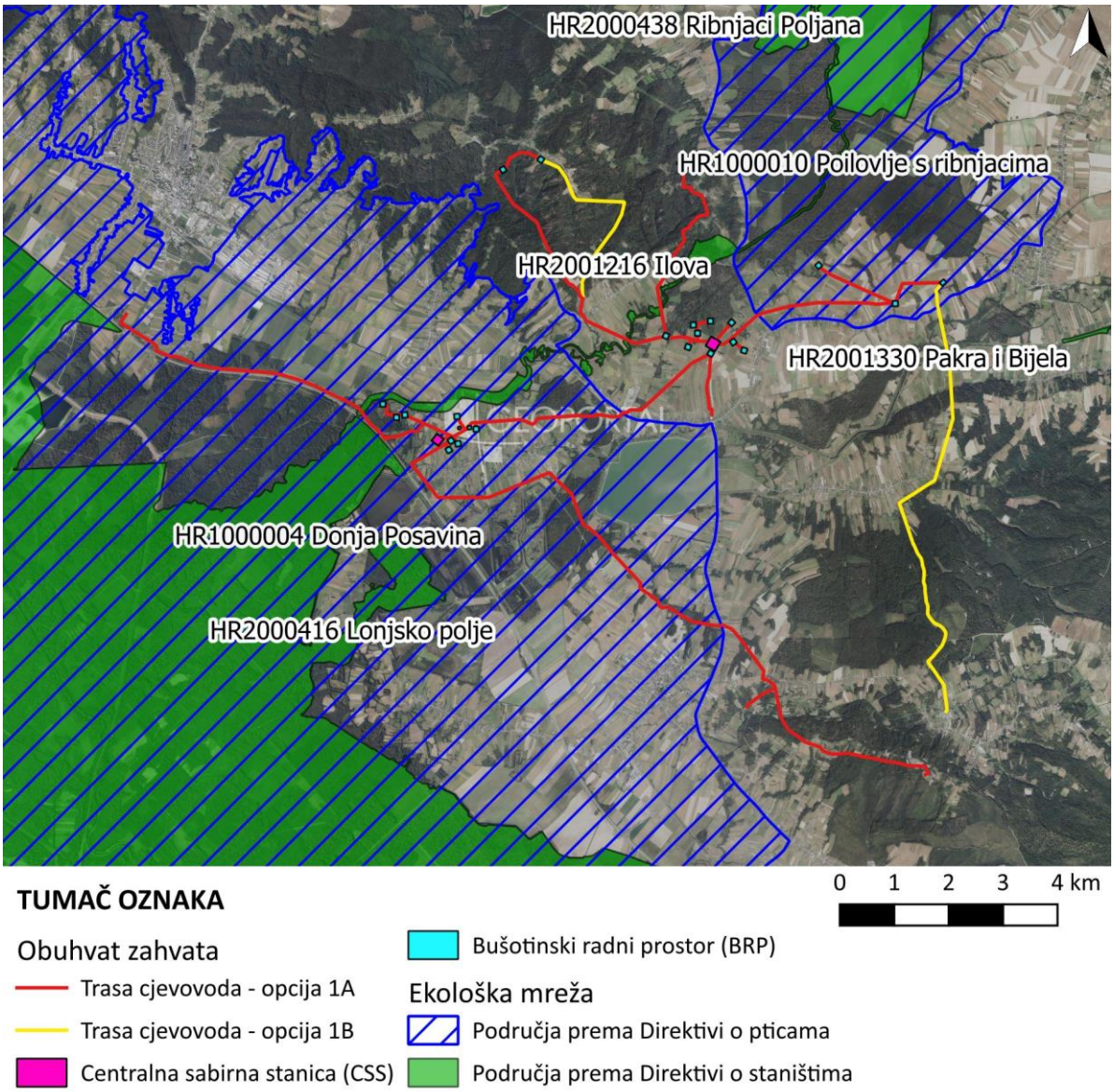

Grafički prikaz C-1: Izvod iz karte ekološke mreže šireg područja obuhvata zahvata
Izvor: WFS informacijskog sustava zaštite prirode, DGU WMS DOF 2023

C.2. OPIS PODRUČJA EKOLOŠKE MREŽE

C.2.1. PODRUČJA OČUVANJA ZNAČAJNA ZA PTICE (POP)

POP HR1000004 DONJA POSAVINA

POP HR1000004 Donja Posavina prostire se na površini od 121.053,27 ha. Najveći dio površine, s gotovo 32%, zauzimaju širokolisna bjelogorična šumska područja te obradive površine s oko 30% ukupne površine POP-a. Ostali dio ovog područja prekriven je rijetkim i očuvanim močvarnim staništima - aluvijalnim šumama, močvarnim travnjacima, vodotocima te drugim močvarnim staništima. Na ovom području nalazi se preko 20 000 vrsta ptica močvarica, od čega je 61 vrsta ciljna vrsta ovog POP-a. Unutar ovog područja nalazi se zaštićeno područje prirode Park prirode Lonjsko polje. Udio pojedinih stanišnih tipova ovog područja prikazan je u tablici u nastavku.

Tablica C-1: Udio pojedinih stanišnih tipova unutar područja ekološke mreže POP HR1000004 Donja Posavina

POP HR1000004 Donja Posavina	
STANIŠNI TIP	**UDIO (%)**
N06 Površinske kopnene vode (stajaćice, tekućice)	3,17
N07 Cretovi, močvare, vegetacija u dohvatu voda, cretišta	0,74
N08 Vrištine, šikare, makije, garizi, frigane	20,64
tN10 Vlažni travnjaci, mezofilni travnjaci	11,94
N12 Ekstenzivne kulture žitarica (uključujući rotirajuće kulture s redovitim oranjem)	6,16
N15 Ostale obradive površine	23,97
N16 Širokolisna bjelogorična šumska područja	31,52
N23 Ostale površine (uključujući gradove, sela, ceste, odlagališta otpada, rudnike, industrijska postrojenja)	1,86

U **POP HR1000004 Donja Posavina** mogu se izdvojiti tri izražena negativna utjecaja među kojima su intenzivan uzgoj ribe, izmjena režima poplavljivanja, prisutnost odlagališta otpada te melioracija i isušivanje površina. Od umjerenih negativnih utjecaja ističu se intenzivna poljoprivreda, nedostatak košenje i ispaše, lovstvo, antropogene promjene hidroloških uvjeta i uznemiravanje. U tablici u nastavku navedene su prijetnje i pritisci unutar predmetnog POP-a.

Tablica C-2: Prijetnje, pritisci i aktivnosti koji utječu na POP HR1000004 Donja Posavina

Prijetnje, pritisci i aktivnosti koji utječu na POP HR1000004 Donja Posavina
Izraženi negativni utjecaj
F01.01 Intenziviranje i intenzivno uzgajanje ribe
J02.01 Odlagališta otpada, melioracija i isušivanje, generalno
J02.04 Izmjena režima poplavljivanja
Umjereni negativni utjecaj
A02.01 Intenziviranje poljoprivrede
A03.03 Napuštanje/nedostatak košnje
A04.03 Napuštanje pašnjaka/nedostatak ispaše
F03.01 Lovstvo
G Smetnje i poremećaji izazvani ljudskim djelovanjem
J02 Promjene hidroloških uvjeta (antropogene)
J02.10. Gospodarenje vodenom i obalnom vegetacijom zbog odvodnje

Grafički prikaz obuhvata zahvata u odnosu na područje ekološke mreže POP HR1000004 Donja Posavina prikazan je u nastavku.

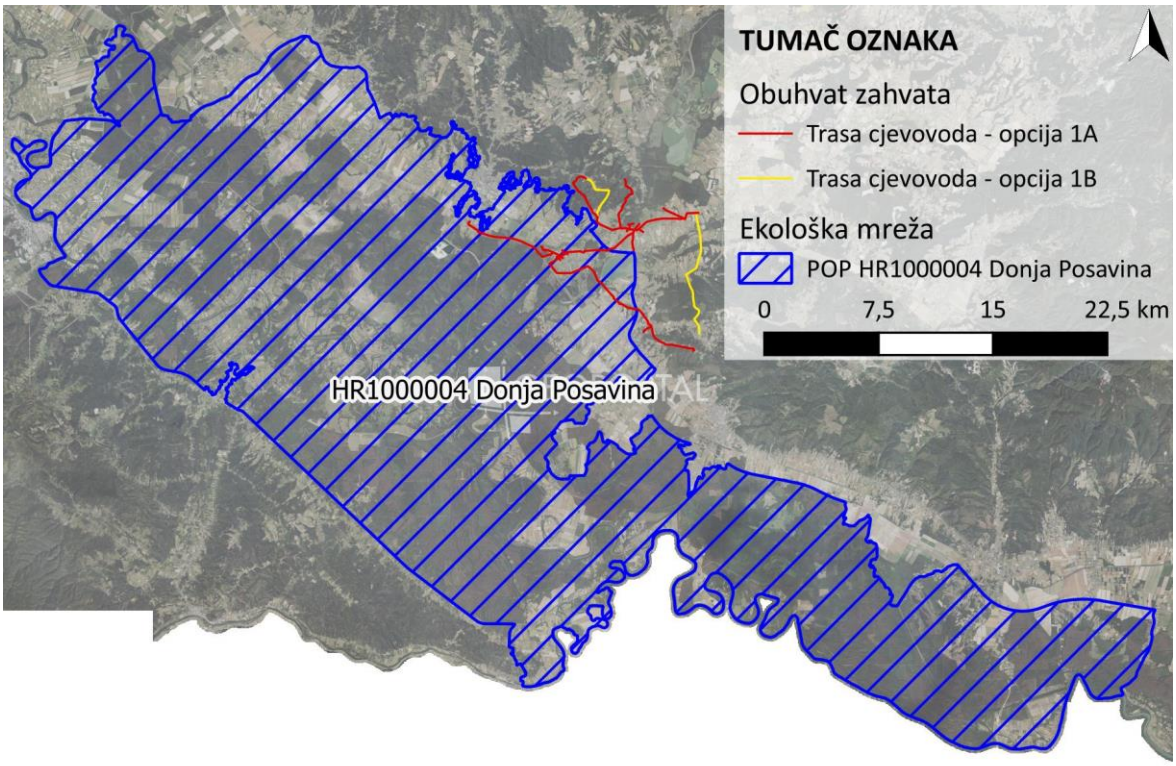

Grafički prikaz C-2: Prikaz šireg područja obuhvata zahvata u odnosu na POP HR1000004 Donja Posavina
Izvor: WFS informacijskog sustava zaštite prirode, DGU WMS DOF 2023

U tablici u nastavku navedene su ciljne vrste i dorađeni ciljevi očuvanja predmetnog POP-a.

Tablica C-3: Dorađeni ciljevi očuvanja područja očuvanja značajnog za ptice (POP) HR1000004 Donja Posavina

Ciljna vrsta	Kat.	Status	Cilj očuvanja	Atributi
Acrocephalus melanopogon – crnoprugasti trstenjak	1	P	Održati povoljno stanje ciljne vrste kroz sljedeće atribute:	Trend preletničke populacije je stabilan ili u porastu
				Održano je 4150 ha pogodnih staništa (NKS A.4.1.)
				Održano je 760 ha ključnih staništa (tršćaci i rogozici, šaranski ribnjaci s tršćacima)
				Najmanje jedna trećina ukupne proizvodne površine šaranskih ribnjaka tijekom cijele godine je u potpunosti ispunjena vodom
				Najmanje 5% ukupne proizvodne površine šaranskih ribnjaka prekriveno je močvarnom vegetacijom (tršćaci, rogozici)
				Na ribnjacima većim od 500 ha najmanje jedna tabla minimalne površine 20 ha je primarno neproizvodna te najmanje 85% njene površine je ispunjeno vodom
				Na najmanje 80% od ukupne proizvodne površine šaranskog ribnjaka održava se proizvodnja ribe od najmanje 500 kg do najviše 1200 kg svih vrsta i uzgojnih kategorija po hektaru takve proizvodne površine
Actitis hypoleucos – mala prutka	2	G	Održati povoljno stanje ciljne vrste kroz sljedeće atribute:	Trend gnijezdeće populacije je stabilan ili u porastu
				Očuvana je gnijezdeća populacija od najmanje 3 para
				Održana su sva staništa pogodna za gniježđenje (riječni sprudovi, otoci i obale od šljunka, kamena ili pijeska) na 20 km toka rijeke Save te na 17 km toka rijeke Une
				Održano je 3.5 km ključnih dijelova toka za gniježđenje na poznatim teritorijima
				Održana su staništa pogodna za gniježđenje (riječni sprudovi, otoci i obale od šljunka, kamena ili pijeska) unutar zone od 3290 ha u kojoj se pojavljuju u kompleksu s drugim stanišnim tipovima (NKS A.1.1., A.1.3, A.2.3.)
				Održano je dobro stanje (ekološko i kemijsko) vodnih tijela CSRN0039_002, CSRN0122_001, CSRN0138_002, CSRN0146_001, CSRN0159_001, CSRN0168_001, CSRN0172_001, CSRN0194_001, CSRN0200_001, CSRN0294_001, CSRN0320_001, CSRN0357_001, CSRN0366_001, CSRN0423_001, CSRN0486_001, CSRN0551_001, CSRN0556_001, CSRN0559_001, CSRN0604_001, CSRN0608_001, CSRN0620_001, CSRN0661_001, CSRN0666_001 i CSRN0667_001
				Postignuto je dobro stanje (ekološko i kemijsko) vodnih tijela CSRI0005_001, CSRN0007_001, CSRN0007_002, CSRN0007_003, CSRN0013_001, CSRN0022_001, CSRN0027_001, CSRN0037_001, CSRN0037_002, CSRN0037_003, CSRN0138_001, CSRN0290_001 i CSRN0603_001
				Održano je dobro ekološko stanje/ekološki potencijal i dobro kemijsko stanje vodnog tijela CSRN0389_001
				Postignuto je dobro ekološko stanje/ekološki potencijal i dobro kemijsko stanje vodnih tijela CSRI0001_009, CSRI0001_010, CSRI0001_011, CSRN0001_012, CSRN0001_013, CSRN0001_014, CSRN0027_002, CSRN0039_001, CSRN0072_001, CSRN0079_001 i CSRN0484_001
Alcedo atthis – vodomar	1	G	Održati povoljno stanje ciljne vrste kroz sljedeće atribute:	Trend gnijezdeće populacije je stabilan ili u porastu
				Očuvana gnijezdeća populacija od najmanje 70 parova
				Održana su sva pogodna staništa (prirodni strmi i okomiti dijelovi obale bez vegetacije pogodni za izradu rupa za gniježđenje te što više vegetacije u koritu i na obalama vodotoka
				važnih za hranjenje) na 1010 km obala stajaćica i vodotokova
				Održano je 93 km ključnih staništa za gniježđenje na poznatim teritorijima
				Održano je 5610 ha vodenih staništa pogodnih za hranjenje (NKS A.1.1., A.1.2., A.2.2. i A.2.3.)
				Održano je dobro stanje (ekološko i kemijsko) vodnih tijela: CSRN0039_002, CSRN0122_001, CSRN0138_002, CSRN0146_001, CSRN0159_001, CSRN0168_001, CSRN0172_001, CSRN0181_001,

Ciljna vrsta	Kat.	Status	Cilj očuvanja	Atributi
				CSRN0194_001, CSRN0200_001, CSRN0222_001, CSRN0294_001, CSRN0320_001, CSRN0325_001, CSRN0357_001, CSRN0366_001, CSRN0423_001, CSRN0486_001, CSRN0551_001, CSRN0556_001, CSRN0559_001, CSRN0604_001, CSRN0608_001, CSRN0620_001, CSRN0666_001 i CSRN0667_001.
				Postignuto je dobro stanje (ekološko i kemijsko) vodnih tijela: CSRI0005_001, CSRN0007_001, CSRN0007_002, CSRN0007_003, CSRN0013_001, CSRN0022_001, CSRN0027_001, CSRN0037_001, CSRN0037_002, CSRN0037_003, CSRN0138_001, CSRN0290_001, CSRN0327_001, CSRN0603_001 i CSRN0634_001.
				Održano je dobro ekološko stanje/ekološki potencijal i dobro kemijsko stanje vodnog tijela CSRN0389_001.
				Postignuto je dobro ekološko stanje/ekološki potencijal i dobro kemijsko stanje vodnih tijela: CSRI0001_009, CSRI0001_010, CSRI0001_011, CSRN0001_012, CSRN0001_013, CSRN0001_014, CSRN0027_002, CSRN0039_001, CSRN0072_001, CSRN0079_001, CSRN0467_001 i CSRN0484_001.
Ardea alba – velika bijela čaplja	1	G, P, Z	Održati povoljno stanje ciljne vrste kroz sljedeće atribute:	Trend gnijezdeće populacije je stabilan ili u porastu
				Trend preletničke populacije je stabilan ili u porastu
				Trend zimujuće populacije je stabilan ili u porastu
				Očuvana je gnijezdeća populacija od najmanje 2 para
				Očuvana je zimujuća populacija od najmanje 375 jedinki
				Održano je 5060 ha tršćaka i vrbika pogodnih za gniježđenje (NKS A.4.1. i D.1.1.2.)
				Održano je 880 ha ključnih staništa za gniježđenje na poznatim gnjezdilištima
				Održano je 7500 ha vodenih staništa pogodnih za hranjenje (NKS A.1.1., A.1.2., A.2.2., A.2.3., A.3.2., A.3.3., A.4.1.)
				Najmanje jedna trećina ukupne proizvodne površine šaranskih ribnjaka tijekom cijele godine je u potpunosti ispunjena vodom.
				Najmanje 5% ukupne proizvodne površine šaranskih ribnjaka prekriveno je močvarnom vegetacijom (tršćaci, rogozici)
				Na ribnjacima većim od 500 ha najmanje jedna tabla minimalne površine 20 ha je primarno neproizvodna te najmanje 85% njene površine je ispunjeno vodom
				Na najmanje 80% od ukupne proizvodne površine šaranskog ribnjaka održava se proizvodnja ribe od najmanje 500 kg do najviše 1200 kg svih vrsta i uzgojnih kategorija po hektaru takve proizvodne površine
				Ribnjačarske table na kojima su se prethodnih godina gnijezdile kolonije ptica (čaplji, ibisa, žličarki ili malog vranca) u razdoblju od 1. ožujka do 15. kolovoza su pune vode
				Održano je dobro stanje (ekološko i kemijsko) vodnih tijela CSRN0039_002, CSRN0122_001, CSRN0138_002, CSRN0146_001, CSRN0159_001, CSRN0168_001, CSRN0172_001, CSRN0181_001, CSRN0194_001, CSRN0200_001, CSRN0222_001, CSRN0294_001, CSRN0320_001, CSRN0325_001, CSRN0357_001, CSRN0366_001, CSRN0423_001, CSRN0486_001, CSRN0551_001, CSRN0556_001, CSRN0559_001, CSRN0604_001, CSRN0608_001, CSRN0620_001, CSRN0661_001, CSRN0666_001 i CSRN0667_001
				Postignuto je dobro stanje (ekološko i kemijsko) vodnih tijela CSRI0005_001, CSRN0007_001, CSRN0007_002, CSRN0007_003, CSRN0013_001, CSRN0022_001, CSRN0027_001, CSRN0037_001, CSRN0037_002, CSRN0037_003, CSRN0138_001, CSRN0290_001, CSRN0327_001, CSRN0603_001 i CSRN0634_001
				Održano je dobro ekološko stanje/ekološki potencijal i dobro kemijsko stanje vodnih tijela CSRN0389_001 i CSRN0636_001
				Postignuto je dobro ekološko stanje/ekološki potencijal i dobro kemijsko stanje vodnih tijela CSRI0001_009, CSRI0001_010, CSRI0001_011, CSRN0001_012, CSRN0001_013, CSRN0001_014,

Ciljna vrsta	Kat.	Status	Cilj očuvanja	Atributi
				CSRN0027_002, CSRN0039_001, CSRN0072_001, CSRN0079_001, CSRN0467_001 i CSRN0484_001.
Ardea purpurea – čaplja danguba	1	G, P	Održati povoljno stanje ciljne vrste kroz sljedeće atribute:	Trend gnijezdeće populacije je stabilan ili u porastu
				Trend preletničke populacije je stabilan ili u porastu
				Očuvana je gnijezdeća populacija od najmanje 13 parova
				Održano je 4910 ha tršćaka pogodnih za gniježđenje (NKS A.4.1.)
				Održano je 820 ha ključnih staništa za gniježđenje na poznatim gnjezdilištima
				Održano je 7500 ha vodenih staništa pogodnih za hranjenje (NKS A.1.1., A.1.2., A.2.2., A.2.3., A.3.2., A.3.3., A.4.1.)
				Najmanje jedna trećina ukupne proizvodne površine šaranskih ribnjaka tijekom cijele godine je u potpunosti ispunjena vodom.
				Najmanje 5% ukupne proizvodne površine šaranskih ribnjaka prekriveno je močvarnom vegetacijom (tršćaci, rogozici)
				Na ribnjacima većim od 500 ha najmanje jedna tabla minimalne površine 20 ha je primarno neproizvodna te najmanje 85% njene površine je ispunjeno vodom
				Na najmanje 80% od ukupne proizvodne površine šaranskog ribnjaka održava se proizvodnja ribe od najmanje 500 kg do najviše 1200 kg svih vrsta i uzgojnih kategorija po hektaru takve proizvodne površine
				Ribnjačarske table na kojima su se prethodnih godina gnijezdile kolonije ptica (čaplji, ibisa, žličarki ili malog vranca) u razdoblju od 1. ožujka do 15. kolovoza su pune vode
				Održano je dobro stanje (ekološko i kemijsko) vodnih tijela CSRN0039_002, CSRN0122_001, CSRN0138_002, CSRN0146_001, CSRN0159_001, CSRN0168_001, CSRN0172_001, CSRN0181_001, CSRN0194_001, CSRN0200_001, CSRN0222_001, CSRN0294_001, CSRN0320_001, CSRN0325_001, CSRN0357_001, CSRN0366_001, CSRN0423_001, CSRN0486_001, CSRN0551_001, CSRN0556_001, CSRN0559_001, CSRN0604_001, CSRN0608_001, CSRN0620_001, CSRN0661_001, CSRN0666_001 i CSRN0667_001
				Postignuto je dobro stanje (ekološko i kemijsko) vodnih tijela CSRI0005_001, CSRN0007_001, CSRN0007_002, CSRN0007_003, CSRN0013_001, CSRN0022_001, CSRN0027_001, CSRN0037_001, CSRN0037_002, CSRN0037_003, CSRN0138_001, CSRN0290_001, CSRN0327_001, CSRN0603_001 i CSRN0634_001
				Održano je dobro ekološko stanje/ekološki potencijal i dobro kemijsko stanje vodnih tijela CSRN0389_001 i CSRN0636_001
				Postignuto je dobro ekološko stanje/ekološki potencijal i dobro kemijsko stanje vodnih tijela CSRI0001_009, CSRI0001_010, CSRI0001_011, CSRN0001_012, CSRN0001_013, CSRN0001_014, CSRN0027_002, CSRN0039_001, CSRN0072_001, CSRN0079_001, CSRN0467_001 i CSRN0484_001
Ardeola ralloides – žuta čaplja	1	G, P	Održati povoljno stanje ciljne vrste kroz sljedeće atribute:	Trend gnijezdeće populacije je stabilan ili u porastu
				Trend preletničke populacije je stabilan ili u porastu
				Očuvana je gnijezdeća populacija od najmanje 3 para
				Održano je 5060 ha tršćaka i vrbika pogodnih za gniježđenje (NKS A.4.1. i D.1.1.2.)
				Održano je 400 ha ključnih staništa za gniježđenje na poznatim gnjezdilištima
				Održano je 7500 ha vodenih staništa pogodnih za hranjenje (NKS A.1.1., A.1.2., A.2.2., A.2.3., A.3.2., A.3.3., A.4.1.)
				Najmanje jedna trećina ukupne proizvodne površine šaranskih ribnjaka tijekom cijele godine je u potpunosti ispunjena vodom
				Najmanje 5% ukupne proizvodne površine šaranskih ribnjaka prekriveno je močvarnom vegetacijom (tršćaci, rogozici)
				Na ribnjacima većim od 500 ha najmanje jedna tabla minimalne površine 20 ha je primarno neproizvodna te najmanje 85% njene površine je ispunjeno vodom

Ciljna vrsta	Kat.	Status	Cilj očuvanja	Atributi
				Na najmanje 80% od ukupne proizvodne površine šaranskog ribnjaka održava se proizvodnja ribe od najmanje 500 kg do najviše 1200 kg svih vrsta i uzgojnih kategorija po hektaru takve proizvodne površine
				Ribnjačarske table na kojima su se prethodnih godina gnijezdile kolonije ptica (čaplji, ibisa, žličarki ili malog vranca) u razdoblju od 1. ožujka do 15. kolovoza su pune vode
				Održano je dobro stanje (ekološko i kemijsko) vodnih tijela CSRN0039_002, CSRN0122_001, CSRN0138_002, CSRN0146_001, CSRN0159_001, CSRN0168_001, CSRN0172_001, CSRN0181_001, CSRN0194_001, CSRN0200_001, CSRN0222_001, CSRN0294_001, CSRN0320_001, CSRN0325_001, CSRN0357_001, CSRN0366_001, CSRN0423_001, CSRN0486_001, CSRN0551_001, CSRN0556_001, CSRN0559_001, CSRN0604_001, CSRN0608_001, CSRN0620_001, CSRN0661_001, CSRN0666_001 i CSRN0667_001
				Postignuto je dobro stanje (ekološko i kemijsko) vodnih tijela CSRI0005_001, CSRN0007_001, CSRN0007_002, CSRN0007_003, CSRN0013_001, CSRN0022_001, CSRN0027_001, CSRN0037_001, CSRN0037_002, CSRN0037_003, CSRN0138_001, CSRN0290_001, CSRN0327_001, CSRN0603_001 i CSRN0634_001
				Održano je dobro ekološko stanje/ekološki potencijal i dobro kemijsko stanje vodnih tijela CSRN0389_001 i CSRN0636_001
				Postignuto je dobro ekološko stanje/ekološki potencijal i dobro kemijsko stanje vodnih tijela CSRI0001_009, CSRI0001_010, CSRI0001_011, CSRN0001_012, CSRN0001_013, CSRN0001_014, CSRN0027_002, CSRN0039_001, CSRN0072_001, CSRN0079_001, CSRN0467_001 i CSRN0484_001
Aythya nyroca – patka njorka	1	G, P, Z	Postići povoljno stanje ciljne vrste kroz sljedeće atribute:	Trend gnijezdeće populacije je stabilan ili u porastu
				Trend preletničke populacije je stabilan ili u porastu
				Trend zimujuće populacije je stabilan ili u porastu
				Očuvana je gnijezdeća populacija od najmanje 135 parova
				Očuvana je zimujuća populacija od najmanje 50 jedinki
				Održano je 2490 ha staništa pogodnih za gniježđenje i hranjenje (vodena staništa s dostatnom vodenom i močvarnom vegetacijom, šaranski ribnjaci. A.1. i A.3.)
				Održano je 1120 ha ključnih staništa za gniježđenje s poznatim nalazima vrste
				Najmanje jedna trećina ukupne proizvodne površine šaranskih ribnjaka tijekom cijele godine je u potpunosti ispunjena vodom
				Najmanje 5% ukupne proizvodne površine šaranskih ribnjaka prekriveno je močvarnom vegetacijom (tršćaci, rogozici)
				Najmanje 10 % ukupne proizvodne površine šaranskih ribnjaka prekriveno je plutajućom vodenom vegetacijom (lopoči, lokvanji i plavuni)
				Na ribnjacima većim od 500 ha najmanje jedna tabla minimalne površine 20 ha je primarno neproizvodna te najmanje 85% njene površine je ispunjeno vodom
				Na najmanje 80% od ukupne proizvodne površine šaranskog ribnjaka održava se proizvodnja ribe od najmanje 500 kg do najviše 1200 kg svih vrsta i uzgojnih kategorija po hektaru takve proizvodne površine
				Održano je dobro stanje (ekološko i kemijsko) vodnih tijela CSRN0146_001, CSRN0172_001, CSRN0181_001, CSRN0551_001, CSRN0556_001, CSRN0604_001 i CSRN0620_001
				Postignuto je dobro stanje (ekološko i kemijsko) vodnih tijela CSRN0007_001, CSRN0027_001, CSRN0037_002, CSRN0290_001 i CSRN0327_001
				Održano je dobro ekološko stanje/ekološki potencijal i dobro kemijsko stanje vodnih tijela CSLN012, CSLN015 i CSLN019

Ciljna vrsta	Kat.	Status	Cilj očuvanja	Atributi
				Postignuto je dobro ekološko stanje/ekološki potencijal i dobro kemijsko stanje vodnih tijela CSLN010, CSLN011, CSRN0027_002 i CSRN0484_001
Calidris pugnax (Philomachus pugnax) – pršljivac	1	P	Održati povoljno stanje ciljne vrste kroz sljedeće atribute:	Trend preletničke populacije je stabilan ili u porastu
				Održano je 6850 ha vodenih staništa pogodnih za hranjenje (NKS A.1.1., A.2.2, A.2.3., A.3.2., A.3.3., A.4.1.)
				Najmanje jedna trećina ukupne proizvodne površine šaranskih ribnjaka tijekom cijele godine je u potpunosti ispunjena vodom
				Najmanje 5% ukupne proizvodne površine šaranskih ribnjaka prekriveno je močvarnom vegetacijom (tršćaci, rogozici)
				Na ribnjacima većim od 500 ha najmanje jedna tabla minimalne površine 20 ha je primarno neproizvodna te najmanje 85% njene površine je ispunjeno vodom
				Na najmanje 80% od ukupne proizvodne površine šaranskog ribnjaka održava se proizvodnja ribe od najmanje 500 kg do najviše 1200 kg svih vrsta i uzgojnih kategorija po hektaru takve proizvodne površine
				Održano je dobro stanje (ekološko i kemijsko) vodnih tijela CSRN0039_002, CSRN0122_001, CSRN0138_002, CSRN0146_001, CSRN0159_001, CSRN0168_001, CSRN0172_001, CSRN0181_001, CSRN0194_001, CSRN0200_001, CSRN0222_001, CSRN0294_001, CSRN0320_001, CSRN0357_001, CSRN0366_001, CSRN0423_001, CSRN0486_001, CSRN0551_001, CSRN0556_001, CSRN0559_001, CSRN0604_001, CSRN0608_001, CSRN0620_001, CSRN0661_001, CSRN0666_001 i CSRN0667_001
				Postignuto je dobro stanje (ekološko i kemijsko) vodnih tijela CSRI0005_001, CSRN0007_001, CSRN0007_002, CSRN0007_003, CSRN0013_001, CSRN0022_001, CSRN0027_001, CSRN0037_001, CSRN0037_002, CSRN0037_003, CSRN0138_001, CSRN0290_001, CSRN0327_001, CSRN0603_001 i CSRN0634_001
				Održano je dobro ekološko stanje/ekološki potencijal i dobro kemijsko stanje vodnih tijela CSRN0389_001 i CSRN0636_001
				Postignuto je dobro ekološko stanje/ekološki potencijal i dobro kemijsko stanje vodnih tijela CSRI0001_009, CSRI0001_010, CSRI0001_011, CSRN0001_012, CSRN0001_013, CSRN0001_014, CSRN0027_002, CSRN0039_001, CSRN0072_001, CSRN0079_001, CSRN0467_001 i CSRN0484_001
Chlidonias hybrida – bjelobrada čigra	1	G, P	Postići povoljno stanje ciljne vrste kroz sljedeće atribute:	Trend gnijezdeće populacije je stabilan ili u porastu
				Trend preletničke populacije je stabilan ili u porastu
				Očuvana je gnijezdeća populacija od najmanje 650 parova
				Održano je 2490 ha staništa pogodnih za gniježđenje i hranjenje (vodena staništa s dostatnom vodenom i močvarnom vegetacijom, šaranski ribnjaci; NKS A.1. i A.3.)
				Održano je 1020 ha ključnih staništa za gniježđenje s poznatim nalazima vrste
				Najmanje jedna trećina ukupne proizvodne površine šaranskih ribnjaka tijekom cijele godine je u potpunosti ispunjena vodom
				Najmanje 5% ukupne proizvodne površine šaranskih ribnjaka prekriveno je močvarnom vegetacijom (tršćaci, rogozici)
				Najmanje 10 % ukupne proizvodne površine šaranskih ribnjaka prekriveno je plutajućom vodenom vegetacijom (lopoči, lokvanji i plavuni)
				Na ribnjacima većim od 500 ha najmanje jedna tabla minimalne površine 20 ha je primarno neproizvodna te najmanje 85% njene površine je ispunjeno vodom
				Na najmanje 80% od ukupne proizvodne površine šaranskog ribnjaka održava se proizvodnja ribe od najmanje 500 kg do najviše 1200 kg svih vrsta i uzgojnih kategorija po hektaru takve proizvodne površine

Ciljna vrsta	Kat.	Status	Cilj očuvanja	Atributi
				Održano je dobro stanje (ekološko i kemijsko) vodnih tijela CSRN0146_001, CSRN0172_001, CSRN0181_001, CSRN0551_001, CSRN0556_001, CSRN0604_001 i CSRN0620_001
				Postignuto je dobro stanje (ekološko i kemijsko) vodnih tijela CSRN0007_001, CSRN0027_001, CSRN0037_002, CSRN0290_001 i CSRN0327_001
				Održano je dobro ekološko stanje/ekološki potencijal i dobro kemijsko stanje vodnih tijela CSLN012, CSLN015 i CSLN019
				Postignuto je dobro ekološko stanje/ekološki potencijal i dobro kemijsko stanje vodnih tijela CSLN010, CSLN011, CSRN0027_002 i CSRN0484_001
Chlidonias niger – crna čigra	1	P	Održati povoljno stanje ciljne vrste kroz sljedeće atribute:	Trend preletničke populacije je stabilan ili u porastu
				Održano je 2490 ha staništa pogodnih za hranjenje (vodena staništa s dostatnom močvarnom vegetacijom, šaranski ribnjaci, šaranski ribnjaci; NKS A.1. i A.3.)
				Najmanje jedna trećina ukupne proizvodne površine šaranskih ribnjaka tijekom cijele godine je u potpunosti ispunjena vodom
				Najmanje 5% ukupne proizvodne površine šaranskih ribnjaka prekriveno je močvarnom vegetacijom (tršćaci, rogozici)
				Na ribnjacima većim od 500 ha najmanje jedna tabla minimalne površine 20 ha je primarno neproizvodna te najmanje 85% njene površine je ispunjeno vodom
				Na najmanje 80% od ukupne proizvodne površine šaranskog ribnjaka održava se proizvodnja ribe od najmanje 500 kg do najviše 1200 kg svih vrsta i uzgojnih kategorija po hektaru takve proizvodne površine
				Održano je dobro stanje (ekološko i kemijsko) vodnih tijela CSRN0146_001, CSRN0172_001, CSRN0181_001, CSRN0551_001, CSRN0556_001, CSRN0604_001 i CSRN0620_001
				Postignuto je dobro stanje (ekološko i kemijsko) vodnih tijela CSRN0007_001, CSRN0027_001, CSRN0037_002, CSRN0290_001 i CSRN0327_001
				Održano je dobro ekološko stanje/ekološki potencijal i dobro kemijsko stanje vodnih tijela CSLN012, CSLN015 i CSLN019
				Postignuto je dobro ekološko stanje/ekološki potencijal i dobro kemijsko stanje vodnih tijela CSLN010, CSLN011, CSRN0027_002 i CSRN0484_001
Ciconia ciconia – bijela roda	1	G	Održati povoljno stanje ciljne vrste kroz sljedeće atribute:	Trend gnijezdeće populacije je stabilan ili u porastu
				Očuvana je gnijezdeća populacija od najmanje 450 parova
				Održano je 47410 ha otvorenih mozaičnih staništa (NKS A.1., A.2., A.4., C.2., I.1., I.2., I.5., J.)
				Najmanje jedna trećina ukupne proizvodne površine šaranskih ribnjaka tijekom cijele godine je u potpunosti ispunjena vodom
				Najmanje 5% ukupne proizvodne površine šaranskih ribnjaka prekriveno je močvarnom vegetacijom (tršćaci, rogozici)
				Na ribnjacima većim od 500 ha najmanje jedna tabla minimalne površine 20 ha je primarno neproizvodna te najmanje 85% njene površine je ispunjeno vodom
				Na najmanje 80% od ukupne proizvodne površine šaranskog ribnjaka održava se proizvodnja ribe od najmanje 500 kg do najviše 1200 kg svih vrsta i uzgojnih kategorija po hektaru takve proizvodne površine
Ciconia nigra – crna roda	1	G, P	Postići povoljno stanje ciljne vrste kroz sljedeće atribute:	Trend gnijezdeće populacije je stabilan ili u porastu
				Trend preletničke populacije je stabilan ili u porastu
				Očuvana je gnijezdeća populacija od najmanje 75 parova
				Održano je 46130 ha šumskih staništa pogodnih za gniježđenje (NKS E.)
				Održano je 6850 ha vodenih staništa pogodnih za hranjenje (NKS A.1.1., A.2.2, A.2.3., A.3.2., A.3.3., A.4.1.)

Ciljna vrsta	Kat.	Status	Cilj očuvanja	Atributi
				Restaurirano je najmanje 15300 ha jasenovih šuma
				U šumama u kojima se jednodobno gospodari održano je najmanje 40 % lužnjakovih i najmanje 30 % kitnjakovih sastojina starijih od 80 godina, najmanje 40 % bukovih sastojina starijih od 60 godina te najmanje 25 % jasenovih sastojina starijih od 60 godina
				Najmanje jedna trećina ukupne proizvodne površine šaranskih ribnjaka tijekom cijele godine je u potpunosti ispunjena vodom
				Najmanje 5% ukupne proizvodne površine šaranskih ribnjaka prekriveno je močvarnom vegetacijom (tršćaci, rogozici)
				Na ribnjacima većim od 500 ha najmanje jedna tabla minimalne površine 20 ha je primarno neproizvodna te najmanje 85% njene površine je ispunjeno vodom
				Na najmanje 80% od ukupne proizvodne površine šaranskog ribnjaka održava se proizvodnja ribe od najmanje 500 kg do najviše 1200 kg svih vrsta i uzgojnih kategorija po hektaru takve proizvodne površine
				Održano je dobro stanje (ekološko i kemijsko) vodnih tijela CSRN0039_002, CSRN0122_001, CSRN0138_002, CSRN0146_001, CSRN0159_001, CSRN0168_001, CSRN0172_001, CSRN0181_001, CSRN0194_001, CSRN0200_001, CSRN0222_001, CSRN0294_001, CSRN0320_001, CSRN0325_001, CSRN0357_001, CSRN0366_001, CSRN0423_001, CSRN0486_001, CSRN0551_001, CSRN0556_001, CSRN0559_001, CSRN0604_001, CSRN0608_001, CSRN0620_001, CSRN0661_001, CSRN0666_001 i CSRN0667_001.
				Postignuto je dobro stanje (ekološko i kemijsko) vodnih tijela CSRI0005_001, CSRN0007_001, CSRN0007_002, CSRN0007_003, CSRN0013_001, CSRN0022_001, CSRN0027_001, CSRN0037_001, CSRN0037_002, CSRN0037_003, CSRN0138_001, CSRN0290_001, CSRN0327_001, CSRN0603_001 i CSRN0634_001
				Održano je dobro ekološko stanje/ekološki potencijal i dobro kemijsko stanje vodnih tijela CSRN0389_001 i CSRN0636_001
				Postignuto je dobro ekološko stanje/ekološki potencijal i dobro kemijsko stanje vodnih tijela CSRI0001_009, CSRI0001_010, CSRI0001_011, CSRN0001_012, CSRN0001_013, CSRN0001_014, CSRN0027_002, CSRN0039_001, CSRN0072_001, CSRN0079_001, CSRN0467_001 i CSRN0484_001
Circus aeruginosus – eja močvarica	1	G	Održati povoljno stanje ciljne vrste kroz sljedeće atribute:	Trend gnijezdeće populacije je stabilan ili u porastu
				Očuvana je gnijezdeća populacija od najmanje 10 parova
				Održano je 4910 ha tršćaka pogodnih za gniježđenje (NKS A.4.1.)
				Održano je 2070 ha ključnih tršćaka na poznatim teritorijima
				Održano je 6850 ha vodenih staništa pogodnih za hranjenje (NKS A.1.1., A.2.2, A.2.3., A.3.2., A.3.3., A.4.1.)
				Održano je 11370 ha travnjačkih staništa pogodnih za hranjenje (NKS C.2.)
				Najmanje jedna trećina ukupne proizvodne površine šaranskih ribnjaka tijekom cijele godine je u potpunosti ispunjena vodom
				Najmanje 5% ukupne proizvodne površine šaranskih ribnjaka prekriveno je močvarnom vegetacijom (tršćaci, rogozici)
				Na ribnjacima većim od 500 ha najmanje jedna tabla minimalne površine 20 ha je primarno neproizvodna te najmanje 85% njene površine je ispunjeno vodom
				Na najmanje 80% od ukupne proizvodne površine šaranskog ribnjaka održava se proizvodnja ribe od najmanje 500 kg do najviše 1200 kg svih vrsta i uzgojnih kategorija po hektaru takve proizvodne površine
				Održano je dobro stanje (ekološko i kemijsko) vodnih tijela CSRN0039_002, CSRN0122_001, CSRN0138_002, CSRN0146_001, CSRN0159_001, CSRN0168_001, CSRN0172_001, CSRN0181_001, CSRN0194_001, CSRN0200_001, CSRN0222_001, CSRN0294_001, CSRN0320_001, CSRN0357_001, CSRN0366_001, CSRN0423_001,

Ciljna vrsta	Kat.	Status	Cilj očuvanja	Atributi
				CSRN0486_001, CSRN0551_001, CSRN0556_001, CSRN0559_001, CSRN0604_001, CSRN0608_001, CSRN0620_001, CSRN0661_001, CSRN0666_001 i CSRN0667_001
				Postignuto je dobro stanje (ekološko i kemijsko) vodnih tijela CSRI0005_001, CSRN0007_001, CSRN0007_002, CSRN0007_003, CSRN0013_001, CSRN0022_001, CSRN0027_001, CSRN0037_001, CSRN0037_002, CSRN0037_003, CSRN0138_001, CSRN0290_001, CSRN0327_001, CSRN0603_001 i CSRN0634_001
				Održano je dobro ekološko stanje/ekološki potencijal i dobro kemijsko stanje vodnih tijela CSRN0389_001 i CSRN0636_001
				Postignuto je dobro ekološko stanje/ekološki potencijal i dobro kemijsko stanje vodnih tijela CSRI0001_009, CSRI0001_010, CSRI0001_011, CSRN0001_012, CSRN0001_013, CSRN0001_014, CSRN0027_002, CSRN0039_001, CSRN0072_001, CSRN0079_001, CSRN0467_001 i CSRN0484_001
Circus cyaneus – eja strnjarica	1	Z	Održati povoljno stanje ciljne vrste kroz sljedeće atribute:	Trend zimujuće populacije je stabilan ili u porastu
				Očuvana je zimujuća populacija od najmanje 50 jedinki
				Održano je 40140 ha otvorenih mozaičnih staništa (NKS A.4., C.2., I.1., I.2., I.5.)
				Održano je 11370 ha travnjačkih staništa ključnih za hranjenje (NKS C.2.)
Circus pygargus – eja livadarka	1	G	Održati povoljno stanje ciljne vrste kroz sljedeće atribute:	Trend gnijezdeće populacije je stabilan ili u porastu
				Očuvana je gnijezdeća populacija od najmanje 2 para
				Održano je 1550 ha čistih livada košanica pogodnih za gniježđenje (NKS C.2.2.4, C.2.3.2)
				Održana su pogodna staništa unutar zone od 13850 ha mozaičnih poljoprivrednih površina u kojima se pojavljuju u kompleksu s drugim stanišnim tipovima (NKS A.4.1., C.2.2.4, C.2.3.2., I.1.7., I.1.8., I.2.1.)
				Održano je 140 ha ključnih staništa za gniježđenje na poznatim teritorijima
				Održano je 40140 ha otvorenih mozaičnih staništa (NKS A.4., C.2., I.1., I.2., I.5.)
				Održano je 11370 ha travnjačkih staništa ključnih za hranjenje (NKS C.2.)
Clanga clanga (Aquila clanga) – orao klokotaš	1	Z	Održati povoljno stanje ciljne vrste kroz sljedeće atribute:	Trend zimujuće populacije je stabilan ili u porastu
				Očuvana je zimujuća populacija od najmanje 2 jedinke
				Održano je 6850 ha vodenih staništa ključnih za hranjenje (NKS A.1.1., A.2.2, A.2.3., A.3.2., A.3.3., A.4.1.)
				Održano je 11370 ha travnjačkih staništa pogodnih za hranjenje (NKS C.2.)
				Održano je dobro stanje (ekološko i kemijsko) vodnih tijela CSRN0039_002, CSRN0122_001, CSRN0138_002, CSRN0146_001, CSRN0159_001, CSRN0168_001, CSRN0172_001, CSRN0181_001, CSRN0194_001, CSRN0200_001, CSRN0222_001, CSRN0294_001, CSRN0320_001, CSRN0357_001, CSRN0366_001, CSRN0423_001, CSRN0486_001, CSRN0551_001, CSRN0556_001, CSRN0559_001, CSRN0604_001, CSRN0608_001, CSRN0620_001, CSRN0661_001, CSRN0666_001 i CSRN0667_001
				Postignuto je dobro stanje (ekološko i kemijsko) vodnih tijela CSRI0005_001, CSRN0007_001, CSRN0007_002, CSRN0007_003, CSRN0013_001, CSRN0022_001, CSRN0027_001, CSRN0037_001, CSRN0037_002, CSRN0037_003, CSRN0138_001, CSRN0290_001, CSRN0327_001, CSRN0603_001 i CSRN0634_001
				Održano je dobro ekološko stanje/ekološki potencijal i dobro kemijsko stanje vodnih tijela CSRN0389_001 i CSRN0636_001
				Postignuto je dobro ekološko stanje/ekološki potencijal i dobro kemijsko stanje vodnih tijela CSRI0001_009, CSRI0001_010, CSRI0001_011, CSRN0001_012, CSRN0001_013, CSRN0001_014,

Ciljna vrsta	Kat.	Status	Cilj očuvanja	Atributi
				CSRN0027_002, CSRN0039_001, CSRN0072_001, CSRN0079_001, CSRN0467_001 i CSRN0484_001
Clanga pomarina (Aquila pomarina) – orao kliktaš	1	G	Postići povoljno stanje ciljne vrste kroz sljedeće atribute:	Trend gnijezdeće populacije je stabilan ili u porastu
				Očuvana je gnijezdeća populacija od najmanje 45 parova
				Održano je 4506 ha šumskih staništa pogodnih za gniježđenje (NKS E.2., E.3.)
				Održano je 11370 ha travnjačkih staništa pogodnih za hranjenje (NKS C.2.)
				Restaurirano je najmanje 15300 ha jasenovih šuma
				U šumama u kojima se jednodobno gospodari održano je najmanje 40 % lužnjakovih i najmanje 30 % kitnjakovih sastojina starijih od 80 godina te najmanje 25 % jasenovih sastojina starijih od 60 godina
Crex crex – kosac	1	G	Postići povoljno stanje ciljne vrste kroz sljedeće atribute:	Trend gnijezdeće populacije je stabilan ili u porastu
				Postignuta je gnijezdeća populacija od najmanje 130 pjevajućih mužjaka
				Održano je 1560 ha čistih livada košanica pogodnih za gniježđenje (NKS C.2.2.4, C.2.3.2)
				Održane su livade košanice unutar zone od 13480 ha mozaičnih poljoprivrednih površina u kojima se pojavljuju u kompleksu s drugim stanišnim tipovima (NKS C.2.2.4, C.2.3.2, I.7., I.8., I.2.1.)
				Održano je 720 ha ključnih staništa na poznatim pjevalištima
				Restaurirano je najmanje 50 ha pogodnih staništa
				Trend površine livada košanica je stabilan ili u porastu
				Visina zeljaste vegetacije u periodu gniježđenja (od 1. svibnja do 15. kolovoza) iznosi najmanje 20 cm
Curruca nisoria (Sylvia nisoria) – pjegava grmuša	1	G	Održati povoljno stanje ciljne vrste kroz sljedeće atribute:	Trend gnijezdeće populacije je stabilan ili u porastu
				Očuvana je gnijezdeća populacija od najmanje 110 parova
				Održano je 41250 ha otvorenih i poluotvorenih mozaičnih staništa (NKS C.2., I.1., I.2., I.5.)
Dendrocopos syriacus – sirijski djetlić	1	G	Održati povoljno stanje ciljne vrste kroz sljedeće atribute:	Trend gnijezdeće populacije je stabilan ili u porastu
				Očuvana je gnijezdeća populacija od najmanje 15 parova
				Održano je 29980 ha otvorenih i poluotvorenih mozaičnih staništa pogodnih za gniježđenje (mozaični seoski krajobraz s obiljem stabala, stari voćnjaci; NKS I.1.8., I.2.1, I.5.)
Dryocopus martius – crna žuna	1	G	Održati povoljno stanje ciljne vrste kroz sljedeće atribute:	Trend gnijezdeće populacije je stabilan ili u porastu
				Očuvana je gnijezdeća populacija od najmanje 40 parova
				Održano je 49020 ha šumskih staništa (NKS E.)
				Restaurirano je najmanje 15300 ha jasenovih šuma
				U šumama u kojima se jednodobno gospodari održano je najmanje 40 % lužnjakovih i najmanje 30 % kitnjakovih sastojina starijih od 80 godina, najmanje 40 % bukovih sastojina starijih od 60 godina te najmanje 25 % jasenovih sastojina starijih od 60 godina
				Šumske površine u raznodobnom gospodarenju te jednodobnom gospodarenju starije od 80 godina (hrast) ili 60 godina (jasen i bukva) sadrže najmanje 10 m^3/ha suhe drvne mase
Egretta garzetta – mala bijela čaplja	1	G, P	Održati povoljno stanje ciljne vrste kroz sljedeće atribute:	Trend gnijezdeće populacije je stabilan ili u porast
				Trend preletničke populacije je stabilan ili u porastu
				Očuvana je gnijezdeća populacija od najmanje 190 parova
				Održano je 5060 ha tršćaka i vrbika pogodnih za gniježđenje (NKS A.4.1. i D.1.1.2.)
				Održano 880 ha ključnih staništa za gniježđenje na poznatim gnjezdilištima
				Održano je 7500 ha vodenih staništa pogodnih za hranjenje (NKS A.1.1., A.1.2., A.2.2., A.2.3., A.3.2., A.3.3., A.4.1.)
				Najmanje jedna trećina ukupne proizvodne površine šaranskih ribnjaka tijekom cijele godine je u potpunosti ispunjena vodom
				Najmanje 5% ukupne proizvodne površine šaranskih ribnjaka prekriveno je močvarnom vegetacijom (tršćaci, rogozici)

Ciljna vrsta	Kat.	Status	Cilj očuvanja	Atributi
				Na ribnjacima većim od 500 ha najmanje jedna tabla minimalne površine 20 ha je primarno neproizvodna te najmanje 85% njene površine je ispunjeno vodom
				Na najmanje 80% od ukupne proizvodne površine šaranskog ribnjaka održava se proizvodnja ribe od najmanje 500 kg do najviše 1200 kg svih vrsta i uzgojnih kategorija po hektaru takve proizvodne površine
				Ribnjačarske table na kojima su se prethodnih godina gnijezdile kolonije ptica (čaplji, ibisa, žličarki ili malog vranca) u razdoblju od 1. ožujka do 15. kolovoza su pune vode
				Održano je dobro stanje (ekološko i kemijsko) vodnih tijela CSRN0039_002, CSRN0122_001, CSRN0138_002, CSRN0146_001, CSRN0159_001, CSRN0168_001, CSRN0172_001, CSRN0181_001, CSRN0194_001, CSRN0200_001, CSRN0222_001, CSRN0294_001, CSRN0320_001, CSRN0325_001, CSRN0357_001, CSRN0366_001, CSRN0423_001, CSRN0486_001, CSRN0551_001, CSRN0556_001, CSRN0559_001, CSRN0604_001, CSRN0608_001, CSRN0620_001, CSRN0661_001, CSRN0666_001 i CSRN0667_001
				Postignuto je dobro stanje (ekološko i kemijsko) vodnih tijela CSRI0005_001, CSRN0007_001, CSRN0007_002, CSRN0007_003, CSRN0013_001, CSRN0022_001, CSRN0027_001, CSRN0037_001, CSRN0037_002, CSRN0037_003, CSRN0138_001, CSRN0290_001, CSRN0327_001, CSRN0603_001 i CSRN0634_001
				Održano je dobro ekološko stanje/ekološki potencijal i dobro kemijsko stanje vodnih tijela CSRN0389_001 i CSRN0636_001
				Postignuto je dobro ekološko stanje/ekološki potencijal i dobro kemijsko stanje vodnih tijela CSRI0001_009, CSRI0001_010, CSRI0001_011, CSRN0001_012, CSRN0001_013, CSRN0001_014, CSRN0027_002, CSRN0039_001, CSRN0072_001, CSRN0079_001, CSRN0467_001 i CSRN0484_001
Falco columbarius – mali sokol	1	Z	Održati povoljno stanje ciljne vrste kroz sljedeće atribute:	Trend zimujuće populacije je stabilan ili u porastu
				Očuvana je zimujuća populacija od najmanje 1 jedinke
				Održano je 40140 ha otvorenih mozaičnih staništa (NKS A.4., C.2., I.1., I.2., I.5.)
Falco vespertinus – crvenonoga vjetruša	1	P	Održati povoljno stanje ciljne vrste kroz sljedeće atribute:	Trend preletničke populacije je stabilan ili u porastu
				Održano je 41080 ha otvorenih i poluotvorenih mozaičnih staništa (NKS A.4., C.2., E.1., I.1., I.2. i I.5.)
				Održano je 11370 ha travnjačkih staništa ključnih za hranjenje (NKS C.2.)
Ficedula albicollis – bjelovrata muharica	1	G	Postići povoljno stanje ciljne vrste kroz sljedeće atribute:	Trend gnijezdeće populacije je stabilan ili u porastu
				Očuvana je gnijezdeća populacija od najmanje 17500 parova
				Održano je 47850 ha šumskih staništa pogodnih za gniježđenje (NKS E.)
				Održano je 29360 ha bukovih i hrastovih šuma ključnih za gniježđenje
				Restaurirano je najmanje 15300 ha jasenovih šuma
				U šumama u kojima se jednodobno gospodari održano je najmanje 40 % lužnjakovih i najmanje 30 % kitnjakovih sastojina starijih od 80 godina, najmanje 40 % bukovih sastojina starijih od 60 godina te najmanje 25 % jasenovih sastojina starijih od 60 godina
				Šumske površine u raznodobnom gospodarenju te jednodobnom gospodarenju starije od 80 godina (hrast) ili 60 godina (jasen i bukva) sadrže najmanje 10 m^3/ha suhe drvne mase
Gallinago gallinago – šljuka kokošica	2	G	Održati povoljno stanje ciljne vrste kroz sljedeće atribute:	Trend gnijezdeće populacije je stabilan ili u porastu
				Očuvana je gnijezdeća populacija od najmanje 10 parova
				Održano je 4090 ha vlažnih staništa pogodnih za gniježđenje (močvarna staništa, vlažne livade, šaranski ribnjaci; NKS A.4.1.)
				Održano je 9490 ha vodenih staništa pogodnih za hranjenje (NKS A.1.1., A.1.2., A.2.2., A.2.3., A.3.2., A.3.3., A.4.1.)

Ciljna vrsta	Kat.	Status	Cilj očuvanja	Atributi
				Najmanje jedna trećina ukupne proizvodne površine šaranskih ribnjaka tijekom cijele godine je u potpunosti ispunjena vodom
				Najmanje 5% ukupne proizvodne površine šaranskih ribnjaka prekriveno je močvarnom vegetacijom (tršćaci, rogozici)
				Na ribnjacima većim od 500 ha najmanje jedna tabla minimalne površine 20 ha je primarno neproizvodna te najmanje 85% njene površine je ispunjeno vodom
				Na najmanje 80% od ukupne proizvodne površine šaranskog ribnjaka održava se proizvodnja ribe od najmanje 500 kg do najviše 1200 kg svih vrsta i uzgojnih kategorija po hektaru takve proizvodne površine
				Održano je dobro stanje (ekološko i kemijsko) vodnih tijela CSRN0039_002, CSRN0122_001, CSRN0138_002, CSRN0146_001, CSRN0159_001, CSRN0168_001, CSRN0172_001, CSRN0181_001, CSRN0194_001, CSRN0200_001, CSRN0222_001, CSRN0294_001, CSRN0320_001, CSRN0325_001, CSRN0357_001, CSRN0366_001, CSRN0423_001, CSRN0486_001, CSRN0551_001, CSRN0556_001, CSRN0559_001, CSRN0604_001, CSRN0608_001, CSRN0620_001, CSRN0661_001, CSRN0666_001 i CSRN0667_001
				Postignuto je dobro stanje (ekološko i kemijsko) vodnih tijela CSRI0005_001, CSRN0007_001, CSRN0007_002, CSRN0007_003, CSRN0013_001, CSRN0022_001, CSRN0027_001, CSRN0037_001, CSRN0037_002, CSRN0037_003, CSRN0138_001, CSRN0290_001, CSRN0327_001, CSRN0336_001, CSRN0603_001 i CSRN0634_001
				Održano je dobro ekološko stanje/ekološki potencijal i dobro kemijsko stanje vodnih tijela CSLN019 i CSRN0389_001
				Postignuto je dobro ekološko stanje/ekološki potencijal i dobro kemijsko stanje vodnih tijela CSRI0001_009, CSRI0001_010, CSRI0001_011, CSRN0001_012, CSRN0001_013, CSRN0001_014, CSRN0027_002, CSRN0039_001, CSRN0072_001, CSRN0079_001, CSRN0467_001 i CSRN0484_001
Grus grus – ždral	1	P	Održati povoljno stanje ciljne vrste kroz sljedeće atribute:	Trend preletničke populacije je stabilan ili u porastu
				Očuvana je preletnička populacija od najmanje 475 jedinki
				Održano je 40140 ha otvorenih mozaičnih staništa (NKS A.4., C.2., I.1., I.2. i I.5.)
Haliaeetus albicilla – štekavac	1	G	Održati povoljno stanje ciljne vrste kroz sljedeće atribute:	Trend gnijezdeće populacije je stabilan ili u porastu
				Očuvana je gnijezdeća populacija od najmanje 40 parova
				Održano je 40580 ha poplavnih šumskih staništa pogodnih za gniježđenje (NKS E.1., E.2.)
				Održano je 6850 ha vodenih staništa pogodnih za hranjenje (NKS A.1.1., A.2.2, A.2.3., A.3.2., A.3.3., A.4.1.)
				Restaurirano je najmanje 15300 ha jasenovih šuma
				U šumama u kojima se jednodobno gospodari održano je najmanje 40 % lužnjakovih i najmanje 30 % kitnjakovih sastojina starijih od 80 godina te najmanje 25 % jasenovih sastojina starijih od 60 godina
				Najmanje jedna trećina ukupne proizvodne površine šaranskih ribnjaka tijekom cijele godine je u potpunosti ispunjena vodom
				Najmanje 5% ukupne proizvodne površine šaranskih ribnjaka prekriveno je močvarnom vegetacijom (tršćaci, rogozici)
				Na ribnjacima većim od 500 ha najmanje jedna tabla minimalne površine 20 ha je primarno neproizvodna te najmanje 85% njene površine je ispunjeno vodom
				Na najmanje 80% od ukupne proizvodne površine šaranskog ribnjaka održava se proizvodnja ribe od najmanje 500 kg do najviše 1200 kg svih vrsta i uzgojnih kategorija po hektaru takve proizvodne površine
				Održano je dobro stanje (ekološko i kemijsko) vodnih tijela CSRN0039_002, CSRN0122_001, CSRN0138_002, CSRN0146_001, CSRN0159_001, CSRN0168_001, CSRN0172_001, CSRN0181_001, CSRN0194_001, CSRN0200_001, CSRN0222_001, CSRN0294_001,

Ciljna vrsta	Kat.	Status	Cilj očuvanja	Atributi
				CSRN0320_001, CSRN0357_001, CSRN0366_001, CSRN0423_001, CSRN0486_001, CSRN0551_001, CSRN0556_001, CSRN0559_001, CSRN0604_001, CSRN0608_001, CSRN0620_001, CSRN0661_001, CSRN0666_001 i CSRN0667_001
				Postignuto je dobro stanje (ekološko i kemijsko) vodnih tijela CSRI0005_001, CSRN0007_001, CSRN0007_002, CSRN0007_003, CSRN0013_001, CSRN0022_001, CSRN0027_001, CSRN0037_001, CSRN0037_002, CSRN0037_003, CSRN0138_001, CSRN0290_001, CSRN0327_001, CSRN0603_001 i CSRN0634_001
				Održano je dobro ekološko stanje/ekološki potencijal i dobro kemijsko stanje vodnih tijela CSRN0389_001 i CSRN0636_001
				Postignuto je dobro ekološko stanje/ekološki potencijal i dobro kemijsko stanje vodnih tijela CSRI0001_009, CSRI0001_010, CSRI0001_011, CSRN0001_012, CSRN0001_013, CSRN0001_014, CSRN0027_002, CSRN0039_001, CSRN0072_001, CSRN0079_001, CSRN0467_001 i CSRN0484_001
Ixobrychus minutus – čapljica voljak	1	G, P	Održati povoljno stanje ciljne vrste kroz sljedeće atribute:	Trend gnijezdeće populacije je stabilan ili u porastu
				Trend preletničke populacije je stabilan ili u porastu
				Očuvana je gnijezdeća populacija od najmanje 140 parova
				Održano je 5060 ha tršćaka i vrbika pogodnih za gniježđenje (NKS A.4.1. i D.1.1.2.)
				Održano je 880 ha ključnih staništa za gniježđenje na poznatim gnjezdilištima
				Održano je 7500 ha vodenih staništa pogodnih za hranjenje (NKS A.1.1., A.1.2., A.2.2., A.2.3., A.3.2., A.3.3., A.4.1.)
				Najmanje jedna trećina ukupne proizvodne površine šaranskih ribnjaka tijekom cijele godine je u potpunosti ispunjena vodom
				Najmanje 5% ukupne proizvodne površine šaranskih ribnjaka prekriveno je močvarnom vegetacijom (tršćaci, rogozici)
				Na ribnjacima većim od 500 ha najmanje jedna tabla minimalne površine 20 ha je primarno neproizvodna te najmanje 85% njene površine je ispunjeno vodom
				Na najmanje 80% od ukupne proizvodne površine šaranskog ribnjaka održava se proizvodnja ribe od najmanje 500 kg do najviše 1200 kg svih vrsta i uzgojnih kategorija po hektaru takve proizvodne površine
				Ribnjačarske table na kojima su se prethodnih godina gnijezdile kolonije ptica (čaplji, ibisa, žličarki ili malog vranca) u razdoblju od 1. ožujka do 15. kolovoza su pune vode
				Održano je dobro stanje (ekološko i kemijsko) vodnih tijela CSRN0039_002, CSRN0122_001, CSRN0138_002, CSRN0146_001, CSRN0159_001, CSRN0168_001, CSRN0172_001, CSRN0181_001, CSRN0194_001, CSRN0200_001, CSRN0222_001, CSRN0294_001, CSRN0320_001, CSRN0325_001, CSRN0357_001, CSRN0366_001, CSRN0423_001, CSRN0486_001, CSRN0551_001, CSRN0556_001, CSRN0559_001, CSRN0604_001, CSRN0608_001, CSRN0620_001, CSRN0661_001, CSRN0666_001 i CSRN0667_001
				Postignuto je dobro stanje (ekološko i kemijsko) vodnih tijela CSRI0005_001, CSRN0007_001, CSRN0007_002, CSRN0007_003, CSRN0013_001, CSRN0022_001, CSRN0027_001, CSRN0037_001, CSRN0037_002, CSRN0037_003, CSRN0138_001, CSRN0290_001, CSRN0327_001, CSRN0603_001 i CSRN0634_00
				Održano je dobro ekološko stanje/ekološki potencijal i dobro kemijsko stanje vodnih tijela CSRN0389_001 i CSRN0636_001
				Postignuto je dobro ekološko stanje/ekološki potencijal i dobro kemijsko stanje vodnih tijela CSRI0001_009, CSRI0001_010, CSRI0001_011, CSRN0001_012, CSRN0001_013, CSRN0001_014, CSRN0027_002, CSRN0039_001, CSRN0072_001, CSRN0079_001, CSRN0467_001 i CSRN0484_001
	1	G		Trend gnijezdeće populacije je stabilan ili u porastu

Ciljna vrsta	Kat.	Status	Cilj očuvanja	Atributi
Lanius collurio – rusi svračak			Održati povoljno stanje ciljne vrste kroz sljedeće atribute:	Očuvana je gnijezdeća populacija od najmanje 16500 parova
				Održano je 41250 ha otvorenih i poluotvorenih mozaičnih staništa (NKS C.2., I.1., I.2., I.5.)
Lanius minor – sivi svračak	1	G	Održati povoljno stanje ciljne vrste kroz sljedeće atribute:	Trend gnijezdeće populacije je stabilan ili u porastu
				Očuvana je gnijezdeća populacija od najmanje 40 parova
				Održano je 41250 ha otvorenih i poluotvorenih mozaičnih staništa (NKS C.2., I.1., I.2., I.5.)
				Održano je 1560 ha čistih livada košanica ključnih za gniježđenje (NKS C.2.2.4, C.2.3.2)
				Održane su livade košanice ključne za gniježđenje unutar zone od 13480 ha mozaičnih poljoprivrednih površina u kojima se pojavljuju u kompleksu s drugim stanišnim tipovima (NKS C.2.2.4, C.2.3.2, I.7., I.8., I.2.1.)
				Održano 15040 ha ključnih staništa - mozaična poljoprivredna staništa s visokim udjelom livada košanica (NKS C.2.2.4, C.2.3.2, I.1.7., I.1.8., I.2.1.)
Leiopicus medius (Dendrocopos medius) – crvenoglavi djetlić	1	G	Postići povoljno stanje ciljne vrste kroz sljedeće atribute:	Trend gnijezdeće populacije je stabilan ili u porastu
				Očuvana je gnijezdeća populacija od najmanje 2000 parova
				Održano je 46130 ha šumskih staništa pogodnih za gniježđenje (NKS E.)
				Održano je 28050 ha hrastovih šuma ključnih za gniježđenje
				Restaurirano je najmanje 15300 ha jasenovih šuma
				U šumama u kojima se jednodobno gospodari održano je najmanje 40 % lužnjakovih i najmanje 30 % kitnjakovih sastojina starijih od 80 godina, najmanje 40 % bukovih sastojina starijih od 60 godina te najmanje 25 % jasenovih sastojina starijih od 60 godina
				Šumske površine u raznodobnom gospodarenju te jednodobnom gospodarenju starije od 80 godina (hrast) ili 60 godina (jasen i bukva) sadrže najmanje 10 m^3/ha suhe drvne mase
Mareca strepera (Anas strepera) – patka kreketaljka	2	G	Održati povoljno stanje ciljne vrste kroz sljedeće atribute:	Trend gnijezdeće populacije je stabilan ili u porastu
				Očuvana je gnijezdeća populacija od najmanje 5 parova
				Održano je 2490 ha staništa pogodnih za gniježđenje (vode s bogatom močvarnom vegetacijom - naročito riječni rukavci, šaranski ribnjaci; NKS A.1. i A.3.)
				Održano je 540 ha ključnih staništa za gniježđenje s poznatim nalazima vrste
				Najmanje jedna trećina ukupne proizvodne
				površine šaranskih ribnjaka tijekom cijele godine je u potpunosti ispunjena vodom
				Najmanje 5% ukupne proizvodne površine šaranskih ribnjaka prekriveno je močvarnom vegetacijom (tršćaci, rogozici)
				Na ribnjacima većim od 500 ha najmanje jedna tabla minimalne površine 20 ha je primarno neproizvodna te najmanje 85% njene površine je ispunjeno vodom
				Na najmanje 80% od ukupne proizvodne površine šaranskog ribnjaka održava se proizvodnja ribe od najmanje 500 kg do najviše 1200 kg svih vrsta i uzgojnih kategorija po hektaru takve proizvodne površine
				Održano je dobro stanje (ekološko i kemijsko) vodnih tijela CSRN0146_001, CSRN0172_001, CSRN0181_001, CSRN0551_001, CSRN0556_001, CSRN0604_001 i CSRN0620_001
				Postignuto je dobro stanje (ekološko i kemijsko) vodnih tijela CSRN0007_001, CSRN0027_001, CSRN0037_002, CSRN0290_001 i CSRN0327_001
				Održano je dobro ekološko stanje/ekološki potencijal i dobro kemijsko stanje vodnih tijela CSLN012, CSLN015 i CSLN019

Ciljna vrsta	Kat.	Status	Cilj očuvanja	Atributi
				Postignuto je dobro ekološko stanje/ekološki potencijal i dobro kemijsko stanje vodnih tijela CSLN010, CSLN011, CSRN0027_002 i CSRN0484_001
Microcarbo pygmaeus (Phalacrocorax pygmaeus) – mali vranac	1	G	Održati povoljno stanje ciljne vrste kroz sljedeće atribute:	Trend gnijezdeće populacije je stabilan ili u porastu
				Očuvana je gnijezdeća populacija od najmanje 4 para
				Održano je 5060 ha tršćaka i vrbika pogodnih za gniježđenje (NKS A.4.1. i D.1.1.2.)
				Održano je 35 ha ključnih staništa za gniježđenje na poznatim gnjezdilištima
				Održano je 5610 ha vodenih staništa bogatih ribom, pogodnih za hranjenje (NKS A.1.1., A.1.2., A.2.2. i A.2.3.)
				Najmanje jedna trećina ukupne proizvodne površine šaranskih ribnjaka tijekom cijele godine je u potpunosti ispunjena vodom.
				Najmanje 5% ukupne proizvodne površine šaranskih ribnjaka prekriveno je močvarnom vegetacijom (tršćaci, rogozici)
				Na ribnjacima većim od 500 ha najmanje jedna tabla minimalne površine 20 ha je primarno neproizvodna te najmanje 85% njene površine je ispunjeno vodom
				Na najmanje 80% od ukupne proizvodne površine šaranskog ribnjaka održava se proizvodnja ribe od najmanje 500 kg do najviše 1200 kg svih vrsta i uzgojnih kategorija po hektaru takve proizvodne površine
				Ribnjačarske table na kojima su se prethodnih godina gnijezdile kolonije ptica (čaplji, ibisa, žličarki ili malog vranca) u razdoblju od 1. ožujka do 15. kolovoza su pune vode
				Održano je dobro stanje (ekološko i kemijsko) vodnih tijela CSRN0039_002, CSRN0122_001, CSRN0138_002, CSRN0146_001, CSRN0159_001, CSRN0168_001, CSRN0172_001, CSRN0181_001, CSRN0194_001, CSRN0200_001, CSRN0222_001, CSRN0294_001, CSRN0320_001, CSRN0325_001, CSRN0357_001, CSRN0366_001, CSRN0423_001, CSRN0486_001, CSRN0551_001, CSRN0556_001, CSRN0559_001, CSRN0604_001, CSRN0608_001, CSRN0620_001, CSRN0666_001 i CSRN0667_001
				Postignuto je dobro stanje (ekološko i kemijsko) vodnih tijela CSRI0005_001, CSRN0007_001, CSRN0007_002, CSRN0007_003, CSRN0013_001, CSRN0022_001, CSRN0027_001, CSRN0037_001, CSRN0037_002, CSRN0037_003, CSRN0138_001, CSRN0290_001, CSRN0327_001, CSRN0603_001 i CSRN0634_001
				Održano je dobro ekološko stanje/ekološki potencijal i dobro kemijsko stanje vodnog tijela CSRN0389_001
				Postignuto je dobro ekološko stanje/ekološki potencijal i dobro kemijsko stanje vodnih tijela CSRI0001_009, CSRI0001_010, CSRI0001_011, CSRN0001_012, CSRN0001_013, CSRN0001_014, CSRN0027_002, CSRN0039_001, CSRN0072_001, CSRN0079_001, CSRN0467_001 i CSRN0484_001
Milvus migrans – crna lunja	1	G	Postići povoljno stanje ciljne vrste kroz sljedeće atribute:	Trend gnijezdeće populacije je stabilan ili u porastu
				Očuvana je gnijezdeća populacija od najmanje 35 parova
				Održano je 46130 ha šumskih staništa pogodnih za gniježđenje (NKS E.)
				Restaurirano je najmanje 15300 ha jasenovih šuma
				Održano je 6850 ha vodenih staništa pogodnih za hranjenje (NKS A.1.1., A.2.2, A.2.3., A.3.2., A.3.3., A.4.1.)
				Održano je 11370 ha travnjačkih staništa pogodnih za hranjenje (NKS C.2.)
				U šumama u kojima se jednodobno gospodari održano je najmanje 40 % lužnjakovih i najmanje 30 % kitnjakovih sastojina starijih od 80 godina, najmanje 40 % bukovih sastojina starijih od 60 godina te najmanje 25 % jasenovih sastojina starijih od 60 godina
				Održano je dobro stanje (ekološko i kemijsko) vodnih tijela CSRN0039_002, CSRN0122_001, CSRN0138_002, CSRN0146_001,

Ciljna vrsta	Kat.	Status	Cilj očuvanja	Atributi
				CSRN0159_001, CSRN0168_001, CSRN0172_001, CSRN0181_001, CSRN0194_001, CSRN0200_001, CSRN0222_001, CSRN0294_001, CSRN0320_001, CSRN0357_001, CSRN0366_001, CSRN0423_001, CSRN0486_001, CSRN0551_001, CSRN0556_001, CSRN0559_001, CSRN0604_001, CSRN0608_001, CSRN0620_001, CSRN0661_001, CSRN0666_001 i CSRN0667_001
				Postignuto je dobro stanje (ekološko i kemijsko) vodnih tijela CSRI0005_001, CSRN0007_001, CSRN0007_002, CSRN0007_003, CSRN0013_001, CSRN0022_001, CSRN0027_001, CSRN0037_001, CSRN0037_002, CSRN0037_003, CSRN0138_001, CSRN0290_001, CSRN0327_001, CSRN0603_001 i CSRN0634_001
				Održano je dobro ekološko stanje/ekološki potencijal i dobro kemijsko stanje vodnih tijela CSRN0389_001 i CSRN0636_001
				Postignuto je dobro ekološko stanje/ekološki potencijal i dobro kemijsko stanje vodnih tijela CSRI0001_009, CSRI0001_010, CSRI0001_011, CSRN0001_012, CSRN0001_013, CSRN0001_014, CSRN0027_002, CSRN0039_001, CSRN0072_001, CSRN0079_001, CSRN0467_001 i CSRN0484_001
Netta rufina – patka gogoljica	2	G	Održati povoljno stanje ciljne vrste kroz sljedeće atribute:	Trend gnijezdeće populacije je stabilan ili u porastu
				Očuvana je gnijezdeća populacija od najmanje 2 para
				Održano 2490 ha staništa pogodnih za gniježđenje (vode s bogatom močvarnom
				vegetacijom - naročito riječni rukavci, šaranski ribnjaci; NKS A.1. i A.3.)
				Održano je 480 ha ključnih staništa za gniježđenje s poznatim nalazima vrste
				Najmanje jedna trećina ukupne proizvodne površine šaranskih ribnjaka tijekom cijele godine je u potpunosti ispunjena vodom
				Najmanje 5% ukupne proizvodne površine šaranskih ribnjaka prekriveno je močvarnom vegetacijom (tršćaci, rogozici)
				Na ribnjacima većim od 500 ha najmanje jedna tabla minimalne površine 20 ha je primarno neproizvodna te najmanje 85% njene površine je ispunjeno vodom
				Na najmanje 80% od ukupne proizvodne površine šaranskog ribnjaka održava se proizvodnja ribe od najmanje 500 kg do najviše 1200 kg svih vrsta i uzgojnih kategorija po hektaru takve proizvodne površine
				Održano je dobro stanje (ekološko i kemijsko) vodnih tijela CSRN0146_001, CSRN0172_001, CSRN0181_001, CSRN0551_001, CSRN0556_001, CSRN0604_001 i CSRN0620_001
				Postignuto je dobro stanje (ekološko i kemijsko) vodnih tijela CSRN0007_001, CSRN0027_001, CSRN0037_002, CSRN0290_001 i CSRN0327_001
				Održano je dobro ekološko stanje/ekološki potencijal i dobro kemijsko stanje vodnih tijela CSLN012, CSLN015 i CSLN019
				Postignuto je dobro ekološko stanje/ekološki potencijal i dobro kemijsko stanje vodnih tijela CSLN010, CSLN011, CSRN0027_002 i CSRN0484_001
Numenius arquata – veliki pozviždač	1	P	Održati povoljno stanje ciljne vrste kroz sljedeće atribute:	Trend preletničke populacije je stabilan ili u porastu
				Očuvana je preletnička populacija od najmanje 10 jedinki
				Održano je 6850 ha vodenih staništa (NKS A.1.1., A.2.2, A.2.3., A.3.2., A.3.3., A.4.1.)
				Održano je 37970 ha otvorenih mozaičnih staništa (NKS C.2., I.1., I.2. i I.5.)
				Najmanje jedna trećina ukupne proizvodne površine šaranskih ribnjaka tijekom cijele godine je u potpunosti ispunjena vodom.
				Najmanje 5% ukupne proizvodne površine šaranskih ribnjaka prekriveno je močvarnom vegetacijom (tršćaci, rogozici)

Ciljna vrsta	Kat.	Status	Cilj očuvanja	Atributi
				Na ribnjacima većim od 500 ha najmanje jedna tabla minimalne površine 20 ha je primarno neproizvodna te najmanje 85% njene površine je ispunjeno vodom
				Na najmanje 80% od ukupne proizvodne površine šaranskog ribnjaka održava se proizvodnja ribe od najmanje 500 kg do najviše 1200 kg svih vrsta i uzgojnih kategorija po hektaru takve proizvodne površine
				Održano je dobro stanje (ekološko i kemijsko) vodnih tijela CSRN0039_002, CSRN0122_001, CSRN0138_002, CSRN0146_001, CSRN0159_001, CSRN0168_001, CSRN0172_001, CSRN0181_001, CSRN0194_001, CSRN0200_001, CSRN0222_001, CSRN0294_001, CSRN0320_001, CSRN0357_001, CSRN0366_001, CSRN0423_001, CSRN0486_001, CSRN0551_001, CSRN0556_001, CSRN0559_001, CSRN0604_001, CSRN0608_001, CSRN0620_001, CSRN0661_001, CSRN0666_001 i CSRN0667_001
				Postignuto je dobro stanje (ekološko i kemijsko) vodnih tijela CSRI0005_001, CSRN0007_001, CSRN0007_002, CSRN0007_003, CSRN0013_001, CSRN0022_001, CSRN0027_001, CSRN0037_001, CSRN0037_002, CSRN0037_003, CSRN0138_001, CSRN0290_001, CSRN0327_001, CSRN0603_001 i CSRN0634_001
				Održano je dobro ekološko stanje/ekološki potencijal i dobro kemijsko stanje vodnih tijela CSRN0389_001 i CSRN0636_001
				Postignuto je dobro ekološko stanje/ekološki potencijal i dobro kemijsko stanje vodnih tijela CSRI0001_009, CSRI0001_010, CSRI0001_011, CSRN0001_012, CSRN0001_013, CSRN0001_014, CSRN0027_002, CSRN0039_001, CSRN0072_001, CSRN0079_001, CSRN0467_001 i CSRN0484_001
Nycticorax nycticorax gak	–	1	G, P	Trend gnijezdeće populacije je stabilan ili u porastu
				Trend preletničke populacije je stabilan ili u porastu
				Očuvana je gnijezdeća populacija od najmanje 190 parova
				Održano je 5060 ha tršćaka pogodnih za gniježđenje (NKS A.4.1. i D.1.1.2.)
				Održano je 890 ha ključnih staništa za gniježđenje na poznatim gnjezdilištima
				Održano je 7500 ha vodenih staništa pogodnih za hranjenje (NKS A.1.1., A.1.2., A.2.2., A.2.3., A.3.2., A.3.3., A.4.1.)
			Održati povoljno stanje ciljne vrste kroz sljedeće atribute:	Najmanje jedna trećina ukupne proizvodne
				površine šaranskih ribnjaka tijekom cijele godine je u potpunosti ispunjena vodom
				Najmanje 5% ukupne proizvodne površine šaranskih ribnjaka prekriveno je močvarnom vegetacijom (tršćaci, rogozici)
				Na ribnjacima većim od 500 ha najmanje jedna tabla minimalne površine 20 ha je primarno neproizvodna te najmanje 85% njene površine je ispunjeno vodom
				Na najmanje 80% od ukupne proizvodne površine šaranskog ribnjaka održava se proizvodnja ribe od najmanje 500 kg do najviše 1200 kg svih vrsta i uzgojnih kategorija po hektaru takve proizvodne površine
				Ribnjačarske table na kojima su se prethodnih godina gnijezdile kolonije ptica (čaplji, ibisa, žličarki ili malog vranca) u razdoblju od 1. ožujka do 15. kolovoza su pune vode
				Održano je dobro stanje (ekološko i kemijsko) vodnih tijela CSRN0039_002, CSRN0122_001, CSRN0138_002, CSRN0146_001, CSRN0159_001, CSRN0168_001, CSRN0172_001, CSRN0181_001, CSRN0194_001, CSRN0200_001, CSRN0222_001, CSRN0294_001, CSRN0320_001, CSRN0325_001, CSRN0357_001, CSRN0366_001, CSRN0423_001, CSRN0486_001, CSRN0551_001, CSRN0556_001, CSRN0559_001, CSRN0604_001, CSRN0608_001, CSRN0620_001, CSRN0661_001, CSRN0666_001 i CSRN0667_001

Ciljna vrsta	Kat.	Status	Cilj očuvanja	Atributi
				Postignuto je dobro stanje (ekološko i kemijsko) vodnih tijela CSRI0005_001, CSRN0007_001, CSRN0007_002, CSRN0007_003, CSRN0013_001, CSRN0022_001, CSRN0027_001, CSRN0037_001, CSRN0037_002, CSRN0037_003, CSRN0138_001, CSRN0290_001, CSRN0327_001, CSRN0603_001 i CSRN0634_001
				Održano je dobro ekološko stanje/ekološki potencijal i dobro kemijsko stanje vodnih tijela CSRN0389_001 i CSRN0636_001
				Postignuto je dobro ekološko stanje/ekološki potencijal i dobro kemijsko stanje vodnih tijela CSRI0001_009, CSRI0001_010, CSRI0001_011, CSRN0001_012, CSRN0001_013, CSRN0001_014, CSRN0027_002, CSRN0039_001, CSRN0072_001, CSRN0079_001, CSRN0467_001 i CSRN0484_001
Pandion haliaetus – bukoč	1	P	Održati povoljno stanje ciljne vrste kroz sljedeće atribute:	Trend preletničke populacije je stabilan ili u porastu
				Održano je 5610 ha vodenih staništa bogatih ribom, pogodnih za hranjenje (NKS A.1.1., A.1.2., A.2.2. i A.2.3.)
				Najmanje jedna trećina ukupne proizvodne površine šaranskih ribnjaka tijekom cijele godine je u potpunosti ispunjena vodom
				najmanje 5% ukupne proizvodne površine šaranskih ribnjaka prekriveno je močvarnom vegetacijom (tršćaci, rogozici)
				Na ribnjacima većim od 500 ha najmanje jedna tabla minimalne površine 20 ha je primarno neproizvodna te najmanje 85% njene površine je ispunjeno vodom
				Na najmanje 80% od ukupne proizvodne površine šaranskog ribnjaka održava se proizvodnja ribe od najmanje 500 kg do najviše 1200 kg svih vrsta i uzgojnih kategorija po hektaru takve proizvodne površine
				Održano je dobro stanje (ekološko i kemijsko) vodnih tijela CSRN0039_002, CSRN0122_001, CSRN0138_002, CSRN0146_001, CSRN0159_001, CSRN0168_001, CSRN0172_001, CSRN0181_001, CSRN0194_001, CSRN0200_001, CSRN0222_001, CSRN0294_001, CSRN0320_001, CSRN0325_001, CSRN0357_001, CSRN0366_001, CSRN0423_001, CSRN0486_001, CSRN0551_001, CSRN0556_001, CSRN0559_001, CSRN0604_001, CSRN0608_001, CSRN0620_001, CSRN0666_001 i CSRN0667_001
				Postignuto je dobro stanje (ekološko i kemijsko) vodnih tijela CSRI0005_001, CSRN0007_001, CSRN0007_002, CSRN0007_003, CSRN0013_001, CSRN0022_001, CSRN0027_001, CSRN0037_001, CSRN0037_002, CSRN0037_003, CSRN0138_001, CSRN0290_001, CSRN0327_001, CSRN0603_001 i CSRN0634_001
				Održano je dobro ekološko stanje/ekološki potencijal i dobro kemijsko stanje vodnog tijela CSRN0389_001
				Postignuto je dobro ekološko stanje/ekološki potencijal i dobro kemijsko stanje vodnih tijela CSRI0001_009, CSRI0001_010, CSRI0001_011, CSRN0001_012, CSRN0001_013, CSRN0001_014, CSRN0027_002, CSRN0039_001, CSRN0072_001, CSRN0079_001, CSRN0467_001 i CSRN0484_001
Pernis apivorus – škanjac osaš	1	G	Postići povoljno stanje ciljne vrste kroz sljedeće atribute:	Trend gnijezdeće populacije je stabilan ili u porastu
				Očuvana je gnijezdeća populacija od najmanje 30 parova
				Održano je 46130 ha šumskih staništa pogodnih za gniježđenje (NKS E.)
				Restaurirano je najmanje 15300 ha jasenovih šuma
				U šumama u kojima se jednodobno gospodari održano je najmanje 40 % lužnjakovih i najmanje 30 % kitnjakovih sastojina starijih od 80 godina, najmanje 40 % bukovih sastojina starijih od 60 godina te najmanje 25 % jasenovih sastojina starijih od 60 godina
Picus canus – siva žuna	1	G	Održati povoljno stanje ciljne vrste kroz sljedeće atribute:	Trend gnijezdeće populacije je stabilan ili u porastu
				Očuvana je gnijezdeća populacija od najmanje 155 parova
				Održano je 49020 ha šumskih staništa (NKS E.)
				Restaurirano je najmanje 15300 ha jasenovih šuma

Ciljna vrsta	Kat.	Status	Cilj očuvanja	Atributi
				U šumama u kojima se jednodobno gospodari održano je najmanje 40 % lužnjakovih i najmanje 30 % kitnjakovih sastojina starijih od 80 godina, najmanje 40 % bukovih sastojina starijih od 60 godina te najmanje 25 % jasenovih sastojina starijih od 60 godina
				Šumske površine u raznodobnom gospodarenju te jednodobnom gospodarenju starije od 80 godina (hrast) ili 60 godina (jasen i bukva) sadrže najmanje 10 m³/ha suhe drvne mase
Platalea leucorodia – žličarka	1	G, P	Postići povoljno stanje ciljne vrste kroz sljedeće atribute:	Trend gnijezdeće populacije je stabilan ili u porastu
				Trend preletničke populacije je stabilan ili u porastu
				Očuvana je gnijezdeća populacija od najmanje 105 parova
				Održano je 5060 ha tršćaka i vrbika pogodnih za gniježđenje (NKS A.4.1. i D.1.1.2.
				Održano je 880 ha ključnih staništa za gniježđenje na poznatim gnjezdilištima
				Održano je 7500 ha vodenih staništa pogodnih za hranjenje (NKS A.1.1., A.1.2., A.2.2., A.2.3., A.3.2., A.3.3., A.4.1.)
				Najmanje jedna trećina ukupne proizvodne površine šaranskih ribnjaka tijekom cijele godine je u potpunosti ispunjena vodom
				Najmanje 5% ukupne proizvodne površine šaranskih ribnjaka prekriveno je močvarnom vegetacijom (tršćaci, rogozici)
				Na ribnjacima većim od 500 ha najmanje jedna tabla minimalne površine 20 ha je primarno neproizvodna te najmanje 85% njene površine je ispunjeno vodom
				Na najmanje 80% od ukupne proizvodne površine šaranskog ribnjaka održava se proizvodnja ribe od najmanje 500 kg do najviše 1200 kg svih vrsta i uzgojnih kategorija po hektaru takve proizvodne površine
				Održano je dobro stanje (ekološko i kemijsko) vodnih tijela CSRN0039_002, CSRN0122_001, CSRN0138_002, CSRN0146_001, CSRN0159_001, CSRN0168_001, CSRN0172_001, CSRN0181_001, CSRN0194_001, CSRN0200_001, CSRN0222_001, CSRN0294_001, CSRN0320_001, CSRN0325_001, CSRN0357_001, CSRN0366_001, CSRN0423_001, CSRN0486_001, CSRN0551_001, CSRN0556_001, CSRN0559_001, CSRN0604_001, CSRN0608_001, CSRN0620_001, CSRN0661_001, CSRN0666_001 i CSRN0667_001
				Postignuto je dobro stanje (ekološko i kemijsko) vodnih tijela CSRI0005_001, CSRN0007_001, CSRN0007_002, CSRN0007_003, CSRN0013_001, CSRN0022_001, CSRN0027_001, CSRN0037_001, CSRN0037_002, CSRN0037_003, CSRN0138_001, CSRN0290_001, CSRN0327_001, CSRN0603_001 i CSRN0634_001
				Održano je dobro ekološko stanje/ekološki potencijal i dobro kemijsko stanje vodnih tijela CSRN0389_001 i CSRN0636_001
				Postignuto je dobro ekološko stanje/ekološki potencijal i dobro kemijsko stanje vodnih tijela CSRI0001_009, CSRI0001_010, CSRI0001_011, CSRN0001_012, CSRN0001_013, CSRN0001_014, CSRN0027_002, CSRN0039_001, CSRN0072_001, CSRN0079_001, CSRN0467_001 i CSRN0484_001
Podiceps nigricollis – crnogrli gnjurac	2	G	Postići povoljno stanje ciljne vrste kroz sljedeće atribute:	Trend gnijezdeće populacije je stabilan ili u porastu
				Očuvana je gnijezdeća populacija od najmanje 15 parova
				Održano 2490 ha staništa pogodnih za gniježđenje (vodena staništa s dostatnom vodenom i močvarnom vegetacijom, šaranski ribnjaci; NKS A.1. i A.3.)
				Održano je 530 ha ključnih staništa za gniježđenje s poznatim nalazima vrste
				Najmanje jedna trećina ukupne proizvodne površine šaranskih ribnjaka tijekom cijele godine je u potpunosti ispunjena vodom
				Najmanje 5% ukupne proizvodne površine šaranskih ribnjaka prekriveno je močvarnom vegetacijom (tršćaci, rogozici)

Ciljna vrsta	Kat.	Status	Cilj očuvanja	Atributi
				Najmanje 10 % ukupne proizvodne površine šaranskih ribnjaka prekriveno je plutajućom vodenom vegetacijom (lopoči, lokvanji i plavuni)
				Na ribnjacima većim od 500 ha najmanje jedna tabla minimalne površine 20 ha je primarno neproizvodna te najmanje 85% njene površine je ispunjeno vodom
				Na najmanje 80% od ukupne proizvodne površine šaranskog ribnjaka održava se proizvodnja ribe od najmanje 500 kg do najviše 1200 kg svih vrsta i uzgojnih kategorija po hektaru takve proizvodne površine
				Održano je dobro stanje (ekološko i kemijsko) vodnih tijela CSRN0146_001, CSRN0172_001, CSRN0181_001, CSRN0551_001, CSRN0556_001, CSRN0604_001 i CSRN0620_001
				Postignuto je dobro stanje (ekološko i kemijsko) vodnih tijela CSRN0007_001, CSRN0027_001, CSRN0037_002, CSRN0290_001 i CSRN0327_001
				Održano je dobro ekološko stanje/ekološki potencijal i dobro kemijsko stanje vodnih tijela CSLN012, CSLN015 i CSLN019
				Postignuto je dobro ekološko stanje/ekološki potencijal i dobro kemijsko stanje vodnih tijela CSLN010, CSLN011, CSRN0027_002 i CSRN0484_001
Porzana porzana – riđa štijoka	1	G, P	Održati povoljno stanje ciljne vrste kroz sljedeće atribute:	Trend gnijezdeće populacije je stabilan ili u porastu
				Trend preletničke populacije je stabilan ili u porastu
				Očuvana je gnijezdeća populacija od najmanje 20 parova
				Održano je 6430 ha staništa pogodnih za gniježđenje (tršćaci NKS A.4.1. i povremeno potopljeni travnjaci C i I)
				Održano je 490 ha ključnih staništa na poznatim gnjezdilištima
				Održano je 9490 ha vodenih staništa pogodnih za hranjenje (NKS A.1.1., A.1.2., A.2.2., A.2.3., A.3.2., A.3.3., A.4.1.)
				Najmanje jedna trećina ukupne proizvodne površine šaranskih ribnjaka tijekom cijele godine je u potpunosti ispunjena vodom
				Najmanje 5% ukupne proizvodne površine šaranskih ribnjaka prekriveno je močvarnom vegetacijom (tršćaci, rogozici)
				Na ribnjacima većim od 500 ha najmanje jedna tabla minimalne površine 20 ha je primarno neproizvodna te najmanje 85% njene površine je ispunjeno vodom
				Na najmanje 80% od ukupne proizvodne površine šaranskog ribnjaka održava se proizvodnja ribe od najmanje 500 kg do najviše 1200 kg svih vrsta i uzgojnih kategorija po hektaru takve proizvodne površine
				Održano je dobro stanje (ekološko i kemijsko) vodnih tijela CSRN0039_002, CSRN0122_001, CSRN0138_002, CSRN0146_001, CSRN0159_001, CSRN0168_001, CSRN0172_001, CSRN0181_001, CSRN0194_001, CSRN0200_001, CSRN0222_001, CSRN0294_001, CSRN0320_001, CSRN0325_001, CSRN0357_001, CSRN0366_001, CSRN0423_001, CSRN0486_001, CSRN0551_001, CSRN0556_001, CSRN0559_001, CSRN0604_001, CSRN0608_001, CSRN0620_001, CSRN0661_001, CSRN0666_001 i CSRN0667_001
				Postignuto je dobro stanje (ekološko i kemijsko) vodnih tijela CSRI0005_001, CSRN0007_001, CSRN0007_002, CSRN0007_003, CSRN0013_001, CSRN0022_001, CSRN0027_001, CSRN0037_001, CSRN0037_002, CSRN0037_003, CSRN0138_001, CSRN0290_001, CSRN0327_001, CSRN0336_001, CSRN0603_001 i CSRN0634_001
				Održano je dobro ekološko stanje/ekološki potencijal i dobro kemijsko stanje vodnih tijela CSLN019 i CSRN0389_001
				Postignuto je dobro ekološko stanje/ekološki potencijal i dobro kemijsko stanje vodnih tijela CSRI0001_009, CSRI0001_010, CSRI0001_011, CSRN0001_012, CSRN0001_013, CSRN0001_014, CSRN0027_002, CSRN0039_001, CSRN0072_001, CSRN0079_001, CSRN0467_001 i CSRN0484_001

Ciljna vrsta	Kat.	Status	Cilj očuvanja	Atributi
Riparia riparia – bregunica	2	G	Postići povoljno stanje ciljne vrste kroz sljedeće atribute:	Trend gnijezdeće populacije je u porastu
				Očuvana je gnijezdeća populacija od najmanje 75 parova
				Održana su sva pogodna staništa (prvenstveno strme odronjene riječne obale) na 220 km obala rijeke Save
				Održana su sva pogodna staništa na ključnih 1.1 km poznatih gnjezdilišta
				Postignuto je dobro ekološko stanje/ekološki potencijal i dobro kemijsko stanje vodnih tijela CSRI0001_009, CSRI0001_010, CSRI0001_011, CSRI0005_001, CSRN0001_012, CSRN0001_013, CSRN0001_014 i CSRN0001_015
Strix uralensis – jastrebača	1	G	Postići povoljno stanje ciljne vrste kroz sljedeće atribute:	Trend gnijezdeće populacije je stabilan ili u porastu
				Očuvana je gnijezdeća populacija od najmanje 22 para
				Održano je 46250 ha šumskih staništa pogodnih za gniježđenje (NKS E.2., E.3., E.4.)
				Održano je 28130 ha bukovih i hrastovih šuma ključnih za gniježđenje
				Restaurirano je najmanje 15300 ha jasenovih šuma
				U šumama u kojima se jednodobno gospodari održano je najmanje 40 % lužnjakovih i najmanje 30 % kitnjakovih sastojina starijih od 80 godina, najmanje 40 % bukovih sastojina starijih od 60 godina te najmanje 25 % jasenovih sastojina starijih od 60 godina
				Šumske površine u raznodobnom gospodarenju te jednodobnom gospodarenju starije od 80 godina (hrast) ili 60 godina (jasen i bukva) sadrže najmanje 10 m^3/ha suhe drvne mase
Tringa glareola – prutka migavica	1	P	Održati povoljno stanje ciljne vrste kroz sljedeće atribute:	Trend preletničke populacije je stabilan ili u porastu
				Održano je 6850 ha vodenih staništa (NKS A.1.1., A.2.2, A.2.3., A.3.2., A.3.3., A.4.1.)
				Najmanje jedna trećina ukupne proizvodne površine šaranskih ribnjaka tijekom cijele godine je u potpunosti ispunjena vodom
				Najmanje 5% ukupne proizvodne površine šaranskih ribnjaka prekriveno je močvarnom vegetacijom (tršćaci, rogozici
				Na ribnjacima većim od 500 ha najmanje jedna tabla minimalne površine 20 ha je primarno neproizvodna te najmanje 85% njene površine je ispunjeno vodom
				Na najmanje 80% od ukupne proizvodne površine šaranskog ribnjaka održava se proizvodnja ribe od najmanje 500 kg do najviše 1200 kg svih vrsta i uzgojnih kategorija po hektaru takve proizvodne površine
				Održano je dobro stanje (ekološko i kemijsko) vodnih tijela CSRN0039_002, CSRN0122_001, CSRN0138_002, CSRN0146_001, CSRN0159_001, CSRN0168_001, CSRN0172_001, CSRN0181_001, CSRN0194_001, CSRN0200_001, CSRN0222_001, CSRN0294_001, CSRN0320_001, CSRN0357_001, CSRN0366_001, CSRN0423_001, CSRN0486_001, CSRN0551_001, CSRN0556_001, CSRN0559_001, CSRN0604_001, CSRN0608_001, CSRN0620_001, CSRN0661_001, CSRN0666_001 i CSRN0667_001
				Postignuto je dobro stanje (ekološko i kemijsko) vodnih tijela CSRI0005_001, CSRN0007_001, CSRN0007_002, CSRN0007_003, CSRN0013_001, CSRN0022_001, CSRN0027_001, CSRN0037_001, CSRN0037_002, CSRN0037_003, CSRN0138_001, CSRN0290_001, CSRN0327_001, CSRN0603_001 i CSRN0634_001
				Održano je dobro ekološko stanje/ekološki potencijal i dobro kemijsko stanje vodnih tijela CSRN0389_001 i CSRN0636_001
				Postignuto je dobro ekološko stanje/ekološki potencijal i dobro kemijsko stanje vodnih tijela CSRI0001_009, CSRI0001_010, CSRI0001_011, CSRN0001_012, CSRN0001_013, CSRN0001_014, CSRN0027_002, CSRN0039_001, CSRN0072_001, CSRN0079_001, CSRN0467_001 i CSRN0484_001
Zapornia parva (Porzana	1	G, P	Održati povoljno stanje ciljne vrste	Trend gnijezdeće populacije je stabilan ili u porastu
				Trend preletničke populacije je stabilan ili u porastu

Ciljna vrsta	Kat.	Status	Cilj očuvanja	Atributi
parva) – siva štijoka			kroz sljedeće atribute:	Očuvana je gnijezdeća populacija od najmanje 30 parova
				Održano je 4910 ha tršćaka pogodnih za gniježđenje (NKS A.4.1.)
				Održano je 820 ha ključnih tršćaka na poznatim gnijezdilištima
				Održano je 9490 ha vodenih staništa pogodnih za hranjenje (NKS A.1.1., A.1.2., A.2.2., A.2.3., A.3.2., A.3.3., A.4.1.)
				Najmanje jedna trećina ukupne proizvodne površine šaranskih ribnjaka tijekom cijele godine je u potpunosti ispunjena vodom
				Najmanje 5% ukupne proizvodne površine šaranskih ribnjaka prekriveno je močvarnom vegetacijom (tršćaci, rogozici)
				Na ribnjacima većim od 500 ha najmanje jedna tabla minimalne površine 20 ha je primarno neproizvodna te najmanje 85% njene površine je ispunjeno vodom
				Na najmanje 80% od ukupne proizvodne površine šaranskog ribnjaka održava se proizvodnja ribe od najmanje 500 kg do najviše 1200 kg svih vrsta i uzgojnih kategorija po hektaru takve proizvodne površine
				Održano je dobro stanje (ekološko i kemijsko) vodnih tijela CSRN0039_002, CSRN0122_001, CSRN0138_002, CSRN0146_001, CSRN0159_001, CSRN0168_001, CSRN0172_001, CSRN0181_001, CSRN0194_001, CSRN0200_001, CSRN0222_001, CSRN0294_001, CSRN0320_001, CSRN0325_001, CSRN0357_001, CSRN0366_001, CSRN0423_001, CSRN0486_001, CSRN0551_001, CSRN0556_001, CSRN0559_001, CSRN0604_001, CSRN0608_001, CSRN0620_001, CSRN0661_001, CSRN0666_001 i CSRN0667_001
				Postignuto je dobro stanje (ekološko i kemijsko) vodnih tijela CSRI0005_001, CSRN0007_001, CSRN0007_002, CSRN0007_003, CSRN0013_001, CSRN0022_001, CSRN0027_001, CSRN0037_001, CSRN0037_002, CSRN0037_003, CSRN0138_001, CSRN0290_001, CSRN0327_001, CSRN0336_001, CSRN0603_001 i CSRN0634_001
				Održano je dobro ekološko stanje/ekološki potencijal i dobro kemijsko stanje vodnih tijela CSLN019 i CSRN0389_001
				Postignuto je dobro ekološko stanje/ekološki potencijal i dobro kemijsko stanje vodnih tijela CSRI0001_009, CSRI0001_010, CSRI0001_011, CSRN0001_012, CSRN0001_013, CSRN0001_014, CSRN0027_002, CSRN0039_001, CSRN0072_001, CSRN0079_001, CSRN0467_001 i CSRN0484_001
Zapornia pusilla (Porzana pusilla) – mala štijoka	1	P	Održati povoljno stanje ciljne vrste kroz sljedeće atribute:	Trend preletničke populacije je stabilan ili u porastu
				Održano je 9490 ha vodenih staništa pogodnih za hranjenje (NKS A.1.1., A.1.2., A.2.2., A.2.3., A.3.2., A.3.3., A.4.1.)
				Najmanje jedna trećina ukupne proizvodne površine šaranskih ribnjaka tijekom cijele godine je u potpunosti ispunjena vodom
				Najmanje 5% ukupne proizvodne površine šaranskih ribnjaka prekriveno je močvarnom vegetacijom (tršćaci, rogozici)
				Na ribnjacima većim od 500 ha najmanje jedna tabla minimalne površine 20 ha je primarno neproizvodna te najmanje 85% njene površine je ispunjeno vodom
				Na najmanje 80% od ukupne proizvodne površine šaranskog ribnjaka održava se proizvodnja ribe od najmanje 500 kg do najviše 1200 kg svih vrsta i uzgojnih kategorija po hektaru takve proizvodne površine
				Održano je dobro stanje (ekološko i kemijsko) vodnih tijela CSRN0039_002, CSRN0122_001, CSRN0138_002, CSRN0146_001, CSRN0159_001, CSRN0168_001, CSRN0172_001, CSRN0181_001, CSRN0194_001, CSRN0200_001, CSRN0222_001, CSRN0294_001, CSRN0320_001, CSRN0325_001, CSRN0357_001, CSRN0366_001, CSRN0423_001, CSRN0486_001, CSRN0551_001, CSRN0556_001, CSRN0559_001, CSRN0604_001, CSRN0608_001, CSRN0620_001, CSRN0661_001, CSRN0666_001 imCSRN0667_001
				Postignuto je dobro stanje (ekološko i kemijsko) vodnih tijela CSRI0005_001, CSRN0007_001, CSRN0007_002, CSRN0007_003,

Ciljna vrsta	Kat.	Status	Cilj očuvanja	Atributi
				CSRN0013_001, CSRN0022_001,CSRN0027_001, CSRN0037_001, CSRN0037_002, CSRN0037_003, CSRN0138_001, CSRN0290_001, CSRN0327_001, CSRN0336_001, CSRN0603_001 i CSRN0634_001
				Održano je dobro ekološko stanje/ekološki potencijal i dobro kemijsko stanje vodnih tijela CSLN019 i CSRN0389_001
				Postignuto je dobro ekološko stanje/ekološki potencijal i dobro kemijsko stanje vodnih tijela CSRI0001_009, CSRI0001_010, CSRI0001_011,mCSRN0001_012, CSRN0001_013, CSRN0001_014, CSRN0027_002,mCSRN0039_001, CSRN0072_001, CSRN0079_001, CSRN0467_001 i CSRN0484_001
značajne negnijezdeće (selidbene) populacije ptica (patka lastarka *Anas acuta*, patka žličarka *Spatula clypeata* (*Anas clypeata*), kržulja *Anas crecca*, zvižđara *Mareca penelope* (*Anas penelope*), divlja patka *Anas platyrhynchos*, patka pupčanica *Spatula querquedula* (*Anas querquedula*), patka kreketaljka *Mareca strepera* (*Anas strepera*), lisasta guska *Anser albifrons*, siva guska *Anser anser*, guska glogovnjača *Anser fabalis*, glavata patka *Aythya ferina*, krunata patka *Aythya fuligula*, patka batoglavica *Bucephala clangula*, crvenokljuni labud *Cygnus olor*, liska *Fulica atra*, šljuka kokošica *Gallinago gallinago*, crnorepa muljača *Limosa limosa*, patka gogoljica	2		Održati povoljno stanje ciljne vrste kroz sljedeće atribute:	Trendovi preletničkih populacija su stabilni ili u porastu
				Trendovi zimujućih populacija su stabilni ili u porastu
				Održano je 2490 ha otvorenih voda pogodnih za guščarice (NKS A.1. i A.3.)
				Održano je 40140 ha otvorenih mozaičnih staništa pogodnih za guske i vivka (NKS A.4., C.2., I.1., I.2. i I.5.)
				Održano je 11370 ha travnjačkih staništa ključnih za hranjenje gusaka (NKS C.2.)
				Održano je 6850 ha vodenih staništa pogodnih za šljukarice (NKS A.1.1., A.2.2, A.2.3., A.3.2., A.3.3., A.4.1.)
				Održano je 4910 ha tršćaka pogodnih za kokošicu (NKS A.4.1.)
				Najmanje jedna trećina ukupne proizvodne površine šaranskih ribnjaka tijekom cijele godine je u potpunosti ispunjena vodom
				Najmanje 5% ukupne proizvodne površine šaranskih ribnjaka prekriveno je močvarnom vegetacijom (tršćaci, rogozici)
				Na ribnjacima većim od 500 ha najmanje jedna tabla minimalne površine 20 ha je primarno neproizvodna te najmanje 85% njene površine je ispunjeno vodom
				Na najmanje 80% od ukupne proizvodne površine šaranskog ribnjaka održava se proizvodnja ribe od najmanje 500 kg do najviše 1200 kg svih vrsta i uzgojnih kategorija po hektaru takve proizvodne površine
				Održano je dobro stanje (ekološko i kemijsko) vodnih tijela CSRN0039_002, CSRN0122_001, CSRN0138_002, CSRN0146_001, CSRN0159_001, CSRN0168_001, CSRN0172_001, CSRN0181_001, CSRN0194_001, CSRN0200_001, CSRN0222_001, CSRN0294_001, CSRN0320_001, CSRN0357_001, CSRN0366_001, CSRN0423_001, CSRN0486_001, CSRN0551_001, CSRN0556_001, CSRN0559_001, CSRN0604_001, CSRN0608_001, CSRN0620_001, CSRN0661_001, CSRN0666_001 i CSRN0667_001
				Postignuto je dobro stanje (ekološko i kemijsko) vodnih tijela CSRI0005_001, CSRN0007_001, CSRN0007_002, CSRN0007_003, CSRN0013_001, CSRN0022_001, CSRN0027_001, CSRN0037_001, CSRN0037_002, CSRN0037_003, CSRN0138_001, CSRN0290_001, CSRN0327_001, CSRN0603_001 i CSRN0634_001
				Održano je dobro ekološko stanje/ekološki potencijal i dobro kemijsko stanje vodnih tijela CSRN0389_001 i CSRN0636_001
				Postignuto je dobro ekološko stanje/ekološki potencijal i dobro kemijsko stanje vodnih tijela CSRI0001_009, CSRI0001_010, CSRI0001_011, CSRN0001_012, CSRN0001_013, CSRN0001_014, CSRN0027_002, CSRN0039_001, CSRN0072_001, CSRN0079_001, CSRN0467_001 i CSRN0484_001

Ciljna vrsta	Kat.	Status	Cilj očuvanja	Atributi
Netta rufina, kokošica *Rallus aquaticus*, crna prutka *Tringa erythropus*, krivokljuna prutka *Tringa nebularia*, crvenonoga prutka *Tringa totanus*, vivak *Vanellus vanellus*, veliki pozviždač *Numenius arquata*)				
Izvor: Baza podataka Zavoda za zaštitu okoliša i prirode Ministarstva zaštite okoliša i zelene tranzicije, pristupljeno 02. kolovoza 2024.				

POP HR1000010 POILOVLJE S RIBNJACIMA

POP HR1000010 Poilovlje s ribnjacima prostire se na površini od 13 541,15 ha te se sastoji od tri kompleksa šaranskih ribnjaka (Končanica, Garešnica i Poljana) rasprostranjenih uz rijeku Ilovu. Na ribnjacima se razvija plutajuća i zakorijenjena vodena vegetacija, a isti su okruženi šumama hrasta lužnjaka, vlažnim livadama te otvorenim i mozaičnim staništem. Područje je značajno kao pogodno stanište za brojne ptice močvarice, a okolna staništa su bitna za gniježđenje bijele rode (*Ciconia ciconia*). Udio pojedinih stanišnih tipova ovog područja prikazan je u tablici u nastavku.

Tablica C-4: Udio pojedinih stanišnih tipova unutar područja ekološke mreže POP HR1000010 Poilovlje s ribnjacima

POP HR1000010 Poilovlje s ribnjacima	
STANIŠNI TIP	**UDIO (%)**
N06 Površinske kopnene vode (stajaćice, tekućice)	25,38
N07 Cretovi, močvare, vegetacija u dohvatu voda, cretišta	0,35
N08 Vrištine, šikare, makije, garizi, frigane	9,09
N10 Vlažni travnjaci, mezofilni travnjaci	9,15
N12 Ekstenzivne kulture žitarica (uključujući rotirajuće kulture s redovitim oranjem)	7,88
N15 Ostale obradive površine	22,52
N16 Širokolisna bjelogorična šumska područja	23,16
N23 Ostale površine (uključujući gradove, sela, ceste, odlagališta otpada, rudnike, industrijska postrojenja)	1,68

U **POP HR1000010 Poilovlje s ribnjacima** može se izdvojiti jedan izražen negativan utjecaj – intenzivan uzgoj ribe. Od umjerenih negativnih utjecaja ističu se intenzivna poljoprivreda, gospodarenje šumama i lovstvo. U tablici u nastavku navedene su prijetnje i pritisci unutar predmetnog POP-a.

Tablica C-5: Prijetnje, pritisci i aktivnosti koji utječu na POP HR1000010 Poilovlje s ribnjacima

Prijetnje, pritisci i aktivnosti koji utječu na POP HR1000010 Poilovlje s ribnjacima
Izraženi negativni utjecaj
F01.01 Intenziviranje i intenzivno uzgajanje ribe
Umjereni negativni utjecaj
A02.01 Intenziviranje poljoprivrede
B02 Gospodarenje i korištenje šuma te nasada
F03.01 Lovstvo

Grafički prikaz obuhvata zahvata u odnosu na područje ekološke mreže POP HR1000010 Poilovlje s ribnjacima prikazan je u nastavku.

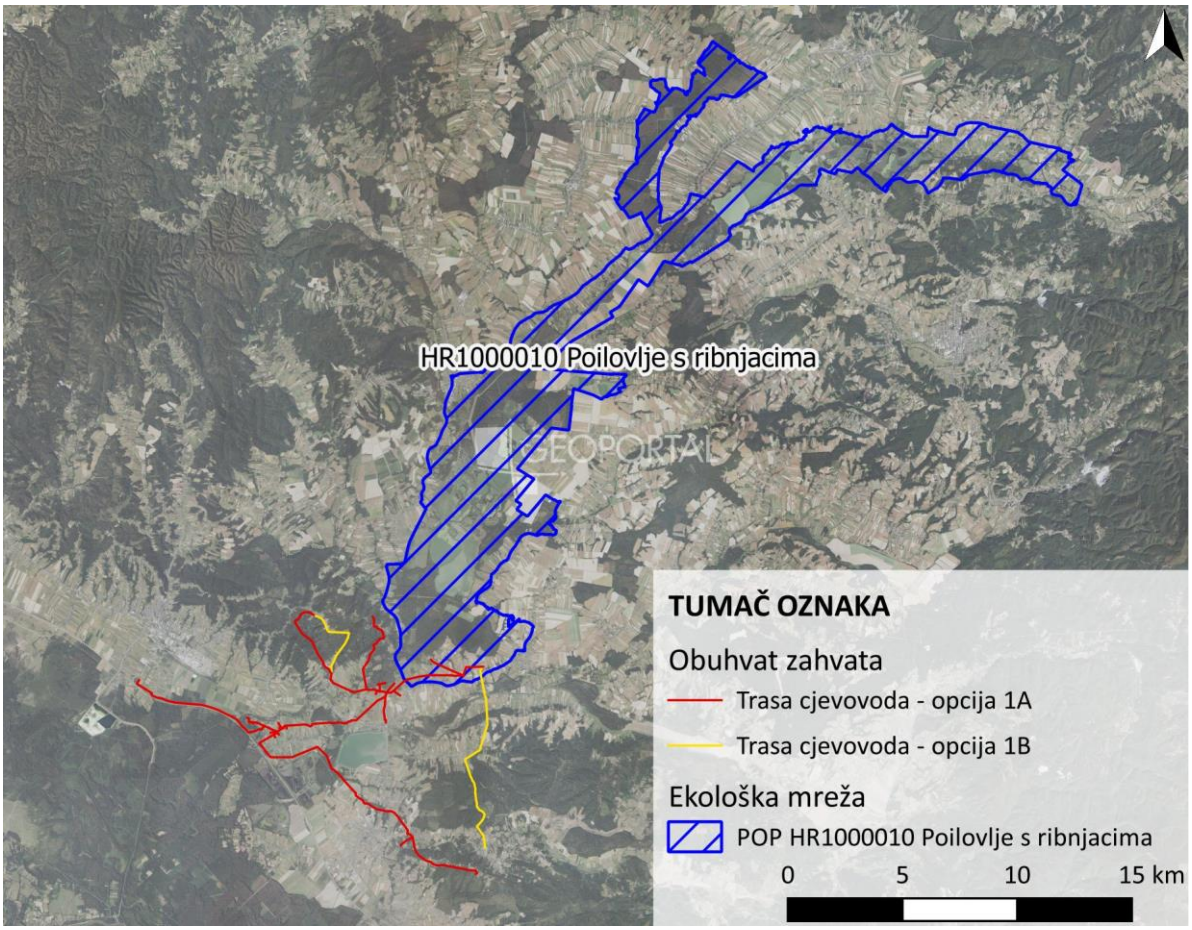

Grafički prikaz C-3: Prikaz šireg područja obuhvata zahvata u odnosu na POP HR1000010 Poilovlje s ribnjacima

Izvor: WFS informacijskog sustava zaštite prirode, DGU WMS DOF

U tablici u nastavku navedene su ciljne vrste i ciljevi očuvanja POP HR1000010 Poilovlje s ribnjacima.

Tablica C-6: Ciljevi očuvanja područja očuvanja značajnog za ptice (POP) HR1000010 Poilovlje s ribnjacima

Ciljna vrsta	Kat.	Status	Cilj očuvanja	Atributi
Acrocephalus melanopogon – crnoprugasti trstenjak	1	P	Održati povoljno stanje ciljne vrste kroz sljedeće atribute:	Trend preletničke populacije je stabilan ili u porastu
				Održano je 310 ha staništa ključnih za vrstu (čisti tršćaci i rogozici)
				Održano je pogodno stanište (tršćaci i rogozici) unutar zone od 3080 ha u kojoj se pojavljuje u kompleksu s drugim staništnim tipovima
				Najmanje jedna trećina ukupne proizvodne površine šaranskih ribnjaka tijekom cijele godine je u potpunosti ispunjena vodom
				Najmanje 5 % ukupne proizvodne površine šaranskih ribnjaka prekriveno je močvarnom vegetacijom (tršćaci, rogozici)
				Na ribnjacima većim od 500 ha najmanje jedna tabla minimalne površine 20 ha je primarno neproizvodna te najmanje 85 % njene površine je ispunjeno vodom
				Na svim ribnjacima, izuzev na ribnjacima Blagorodovac u općini Dežanovac, na najmanje 80 % od ukupne proizvodne površine šaranskog ribnjaka održava se proizvodnja ribe od najmanje 500 kg do najviše 1200 kg svih vrsta i uzgojnih kategorija po hektaru takve proizvodne površine
Alcedo atthis – vodomar	1	G	Održati povoljno stanje ciljne vrste	Trend gnijezdeće populacije je stabilan ili u porastu
				Očuvana je gnijezdeća populacija od najmanje 7 parova

Ciljna vrsta	Kat.	Status	Cilj očuvanja	Atributi
			kroz sljedeće atribute:	Održana su sva pogodna staništa (riječne obale, područja uz spore tekućice i stajaće vode) na 260 km obala stajaćica i vodotokova
				Održano je 60 km ključnih staništa za gniježđenje na poznatim teritorijima
				Održano je 3480 ha vodenih staništa pogodnih za hranjenje
				Održano je dobro stanje (ekološko i kemijsko) vodnih tijela CSR00110_000000 i CSR01595_000000
				Postignuto je dobro stanje (ekološko i kemijsko) vodnih tijela CSR00009_022746, CSR00009_043409, CSR00009_075055, CSR00070_001025, CSR01223_000000 i CSR01960_000000
Ardea alba (*Casmerodius albus*) – velika bijela čaplja	1	P, Z	Održati povoljno stanje ciljne vrste kroz sljedeće atribute:	Trend preletničke populacije je stabilan ili u porastu
				Trend zimujuće populacije je stabilan ili u porastu
				Očuvana je preletnička populacija od najmanje 521 jedinke
				Očuvana je zimujuća populacija od najmanje 250 jedinki
				Održano je 3660 ha vodenih staništa pogodnih za hranjenje (močvare i šaranski ribnjaci s tršćacima)
				Najmanje jedna trećina ukupne proizvodne površine šaranskih ribnjaka tijekom cijele godine je u potpunosti ispunjena vodom.
				Najmanje 5 % ukupne proizvodne površine šaranskih ribnjaka prekriveno je močvarnom vegetacijom (tršćaci, rogozici)
				Na ribnjacima većim od 500 ha najmanje jedna tabla minimalne površine 20 ha je primarno neproizvodna te najmanje 85 % njene površine je ispunjeno vodom
				Na svim ribnjacima, izuzev na ribnjacima Blagorodovac u općini Dežanovac, na najmanje 80 % od ukupne proizvodne površine šaranskog ribnjaka održava se proizvodnja ribe od najmanje 500 kg do najviše 1200 kg svih vrsta i uzgojnih kategorija po hektaru takve proizvodne površine
Ardea purpurea – čaplja danguba	1	P	Održati povoljno stanje ciljne vrste kroz sljedeće atribute:	Trend preletničke populacije je stabilan ili u porastu
				Održano je 3660 ha vodenih staništa pogodnih za hranjenje (močvare i šaranski ribnjaci s tršćacima)
				Najmanje jedna trećina ukupne proizvodne površine šaranskih ribnjaka tijekom cijele godine je u potpunosti ispunjena vodom.
				Najmanje 5 % ukupne proizvodne površine šaranskih ribnjaka prekriveno je močvarnom vegetacijom (tršćaci, rogozici)
				Na ribnjacima većim od 500 ha najmanje jedna tabla minimalne površine 20 ha je primarno neproizvodna te najmanje 85 % njene površine je ispunjeno vodom
				Na svim ribnjacima, izuzev na ribnjacima Blagorodovac u općini Dežanovac, na najmanje 80 % od ukupne proizvodne površine šaranskog ribnjaka održava se proizvodnja ribe od najmanje 500 kg do najviše 1200 kg svih vrsta i uzgojnih kategorija po hektaru takve proizvodne površine
Ardeola ralloides – žuta čaplja	1	P	Održati povoljno stanje ciljne vrste kroz sljedeće atribute:	Trend preletničke populacije je stabilan ili u porastu
				Očuvana je preletnička populacija od najmanje 50 jedinki
				Održano je 3660 ha vodenih staništa pogodnih za hranjenje (močvare i šaranski ribnjaci s tršćacima)
				Najmanje jedna trećina ukupne proizvodne površine šaranskih ribnjaka tijekom cijele godine je u potpunosti ispunjena vodom
				Najmanje 5 % ukupne proizvodne površine šaranskih ribnjaka prekriveno je močvarnom vegetacijom (tršćaci, rogozici)
				Na ribnjacima većim od 500 ha najmanje jedna tabla minimalne površine 20 ha je primarno neproizvodna te najmanje 85 % njene površine je ispunjeno vodom
				Na svim ribnjacima, izuzev na ribnjacima Blagorodovac u općini Dežanovac, na najmanje 80 % od ukupne proizvodne

Ciljna vrsta	Kat.	Status	Cilj očuvanja	Atributi
				površine šaranskog ribnjaka održava se proizvodnja ribe od najmanje 500 kg do najviše 1200 kg svih vrsta i uzgojnih kategorija po hektaru takve proizvodne površine
Aythya nyroca – patka njorka	1	P, G	Održati povoljno stanje ciljne vrste kroz sljedeće atribute:	Trend gnijezdeće populacije je stabilan ili u porastu
				Trend preletničke populacije je stabilan ili u porastu
				Očuvana je gnijezdeća populacija od najmanje 245 parova
				Očuvana je preletnička populacija od najmanje 1095 jedinki
				Održano je 3310 ha vodenih staništa pogodnih za vrstu (vodena staništa s dostatnom vodenom i močvarnom vegetacijom, šaranski ribnjaci)
				Najmanje jedna trećina ukupne proizvodne površine šaranskih ribnjaka tijekom cijele godine je u potpunosti ispunjena vodom
				Najmanje 5 % ukupne proizvodne površine šaranskih ribnjaka prekriveno je močvarnom vegetacijom (tršćaci, rogozici)
				Najmanje 10 % ukupne proizvodne površine šaranskih ribnjaka prekriveno je plutajućom vodenom vegetacijom (lopoči, lokvanji i plavuni)
				Na ribnjacima većim od 500 ha najmanje jedna tabla minimalne površine 20 ha je primarno neproizvodna te najmanje 85 % njene površine je ispunjeno vodom
				Na svim ribnjacima, izuzev na ribnjacima Blagorodovac u općini Dežanovac, na najmanje 80 % od ukupne proizvodne površine šaranskog ribnjaka održava se proizvodnja ribe od najmanje 500 kg do najviše 1200 kg svih vrsta i uzgojnih kategorija po hektaru takve proizvodne površine
Botaurus stellaris – bukavac	1	P, Z, G	Održati povoljno stanje ciljne vrste kroz sljedeće atribute:	Trend gnijezdeće populacije je u porastu
				Trend preletničke populacije je stabilan ili u porastu
				Trend zimujuće populacije je stabilan ili u porastu
				Očuvana je gnijezdeća populacija od najmanje 3 pjevajuća mužjaka
				Održano je 310 ha staništa pogodnih za vrstu (čisti tršćaci i rogozici)
				Održano je pogodno stanište (močvare i šaranski ribnjaci s tršćacima) unutar zone od 3080 ha u kojoj se pojavljuje u kompleksu s drugim stanišnim tipovima
				Održano je 220 ha ključnih staništa s poznatim nalazima gniježđenja
				Najmanje jedna trećina ukupne proizvodne površine šaranskih ribnjaka tijekom cijele godine je u potpunosti ispunjena vodom
				Najmanje 5% ukupne proizvodne površine šaranskih ribnjaka prekriveno je močvarnom vegetacijom (tršćaci, rogozici)
				Na ribnjacima većim od 500 ha najmanje jedna tabla minimalne površine 20 ha je primarno neproizvodna te najmanje 85% njene površine je ispunjeno vodom
				Na svim ribnjacima, izuzev na ribnjacima Blagorodovac u općini Dežanovac, na najmanje 80 % od ukupne proizvodne površine šaranskog ribnjaka održava se proizvodnja ribe od najmanje 500 kg do najviše 1200 kg svih vrsta i uzgojnih kategorija po hektaru takve proizvodne površine
Calidris pugnax (*Philomachus pugnax*) – pršljivac	1	G	Održati povoljno stanje ciljne vrste kroz sljedeće atribute:	Trend preletničke populacije je stabilan ili u porastu
				Očuvana je preletnička populacija od najmanje 815 jedinki
				Održano je 3660 ha vodenih staništa pogodnih za hranjenje (riječne plićine, šaranski ribnjaci s ispuštenim i plitkim tablama)
				Najmanje jedna trećina ukupne proizvodne površine šaranskih ribnjaka tijekom cijele godine je u potpunosti ispunjena vodom

Ciljna vrsta	Kat.	Status	Cilj očuvanja	Atributi
				Najmanje 5 % ukupne proizvodne površine šaranskih ribnjaka prekriveno je močvarnom vegetacijom (tršćaci, rogozici)
				Na ribnjacima većim od 500 ha najmanje jedna tabla minimalne površine 20 ha je primarno neproizvodna te najmanje 85 % njene površine je ispunjeno vodom
				Na svim ribnjacima, izuzev na ribnjacima Blagorodovac u općini Dežanovac, na najmanje 80 % od ukupne proizvodne površine šaranskog ribnjaka održava se proizvodnja ribe od najmanje 500 kg do najviše 1200 kg svih vrsta i uzgojnih kategorija po hektaru takve proizvodne površine
Chlidonias hybrida – bjelobrada čigra	1	G	Održati povoljno stanje ciljne vrste kroz sljedeće atribute:	Trend gnijezdeće populacije je stabilan ili u porastu
				Trend preletničke populacije je stabilan ili u porastu
				Očuvana je gnijezdeća populacija od najmanje 817 parova
				Očuvana je preletnička populacija od najmanje 626 jedinki
				Održano je 3200 ha vodenih staništa pogodnih za vrstu (močvare i šaranski ribnjaci s razvijenom vodenom i močvarnom vegetacijom)
				Održano je 450 ha ključnih staništa na poznatim gnijezdilištima vrste
				Najmanje jedna trećina ukupne proizvodne površine šaranskih ribnjaka tijekom cijele godine je u potpunosti ispunjena vodom
				Najmanje 5 % ukupne proizvodne površine šaranskih ribnjaka prekriveno je močvarnom vegetacijom (tršćaci, rogozici)
				Najmanje 10 % ukupne proizvodne površine šaranskih ribnjaka prekriveno je plutajućom vodenom vegetacijom (lopoči, lokvanji i plavuni)
				Na ribnjacima većim od 500 ha najmanje jedna tabla minimalne površine 20 ha je primarno neproizvodna te najmanje 85 % njene površine je ispunjeno vodom
				Na svim ribnjacima, izuzev na ribnjacima Blagorodovac u općini Dežanovac, na najmanje 80 % od ukupne proizvodne površine šaranskog ribnjaka održava se proizvodnja ribe od najmanje 500 kg do najviše 1200 kg svih vrsta i uzgojnih kategorija po hektaru takve proizvodne površine
Chlidonias niger – crna čigra	1	P	Održati povoljno stanje ciljne vrste kroz sljedeće atribute:	Trend preletničke populacije je stabilan ili u porastu
				Očuvana je preletnička populacija od najmanje 30 jedinki
				Održano je 3310 ha vodenih staništa pogodnih za vrstu (vodena staništa s dostatnom močvarnom vegetacijom, šaranski ribnjaci)
				Najmanje jedna trećina ukupne proizvodne površine šaranskih ribnjaka tijekom cijele godine je u potpunosti ispunjena vodom
				Najmanje 5 % ukupne proizvodne površine šaranskih ribnjaka prekriveno je močvarnom vegetacijom (tršćaci, rogozici)
				Na ribnjacima većim od 500 ha najmanje jedna tabla minimalne površine 20 ha je primarno neproizvodna te najmanje 85 % njene površine je ispunjeno vodom
				Na svim ribnjacima, izuzev na ribnjacima Blagorodovac u općini Dežanovac, na najmanje 80 % od ukupne proizvodne površine šaranskog ribnjaka održava se proizvodnja ribe od najmanje 500 kg do najviše 1200 kg svih vrsta i uzgojnih kategorija po hektaru takve proizvodne površine
Ciconia ciconia – bijela roda	1	G	Održati povoljno stanje ciljne vrste kroz sljedeće atribute:	Trend gnijezdeće populacije je stabilan ili u porastu
				Očuvana je gnijezdeća populacija od najmanje 55 parova
				Održano je 8590 ha otvorenih mozaičnih staništa (otvoreni travnjaci, mozaične poljoprivredne površine, močvarna staništa, šaranski ribnjaci)
				Najmanje jedna trećina ukupne proizvodne površine šaranskih ribnjaka tijekom cijele godine je u potpunosti ispunjena vodom

Ciljna vrsta	Kat.	Status	Cilj očuvanja	Atributi
				Najmanje 5 % ukupne proizvodne površine šaranskih ribnjaka prekriveno je močvarnom vegetacijom (tršćaci, rogozici)
				Na ribnjacima većim od 500 ha najmanje jedna tabla minimalne površine 20 ha je primarno neproizvodna te najmanje 85 % njene površine je ispunjeno vodom
				Na svim ribnjacima, izuzev na ribnjacima Blagorodovac u općini Dežanovac, na najmanje 80 % od ukupne proizvodne površine šaranskog ribnjaka održava se proizvodnja ribe od najmanje 500 kg do najviše 1200 kg svih vrsta i uzgojnih kategorija po hektaru takve proizvodne površine
Ciconia nigra – crna roda	1	P	Održati povoljno stanje ciljne vrste kroz sljedeće atribute:	Trend gnijezdeće populacije je stabilan ili u porastu
				Trend preletničke populacije je stabilan ili u porastu
				Očuvana je gnijezdeća populacija od najmanje 7 parova
				Očuvana je preletnička populacija od najmanje 16 jedinki
				Održano je 3760 ha šumskih staništa pogodnih za gniježđenje (stare šume s močvarnim staništima, često u blizini šaranskih ribnjaka)
				Održano je 3660 ha vodenih staništa pogodnih za hranjenje (močvarna staništa, šaranski ribnjaci)
				Restaurirano je najmanje 260 ha jasenovih šuma
				U šumama u kojima se jednodobno gospodari održano je najmanje 40 % lužnjakovih sastojina starijih od 80 godina te najmanje 40 % bukovih i najmanje 25 % jasenovih sastojina starijih od 60 godina
				Najmanje jedna trećina ukupne proizvodne površine šaranskih ribnjaka tijekom cijele godine je u potpunosti ispunjena vodom
				Najmanje 5 % ukupne proizvodne površine šaranskih ribnjaka prekriveno je močvarnom vegetacijom (tršćaci, rogozici)
				Na ribnjacima većim od 500 ha najmanje jedna tabla minimalne površine 20 ha je primarno neproizvodna te najmanje 85 % njene površine je ispunjeno vodom
				Na svim ribnjacima, izuzev na ribnjacima Blagorodovac u općini Dežanovac, na najmanje 80 % od ukupne proizvodne površine šaranskog ribnjaka održava se proizvodnja ribe od najmanje 500 kg do najviše 1200 kg svih vrsta i uzgojnih kategorija po hektaru takve proizvodne površine
Circus aeruginosus – eja močvarica	1	G	Održati povoljno stanje ciljne vrste kroz sljedeće atribute:	Trend gnijezdeće populacije je stabilan ili u porastu
				Očuvana je gnijezdeća populacija od najmanje 7 parova
				Održano je 310 ha staništa pogodnih za vrstu (čisti tršćaci i rogozici)
				Održano je pogodno stanište (močvare s tršćacima, vlažni travnjaci, šaranski ribnjaci) unutar zone od 3150 ha u kojoj se pojavljuje u kompleksu s drugim stanišnim tipovima
				Održano je 3660 ha vodenih staništa pogodnih za hranjenje (močvarna staništa, šaranski ribnjaci)
				Održano je 1520 ha travnjačkih staništa pogodnih za hranjenje
				Najmanje jedna trećina ukupne proizvodne površine šaranskih ribnjaka tijekom cijele godine je u potpunosti ispunjena vodom
				Najmanje 5 % ukupne proizvodne površine šaranskih ribnjaka prekriveno je močvarnom vegetacijom (tršćaci, rogozici)
				Na ribnjacima većim od 500 ha najmanje jedna tabla minimalne površine 20 ha je primarno neproizvodna te najmanje 85 % njene površine je ispunjeno vodom
				Na svim ribnjacima, izuzev na ribnjacima Blagorodovac u općini Dežanovac, na najmanje 80 % od ukupne proizvodne površine šaranskog ribnjaka održava se proizvodnja ribe od najmanje 500 kg do najviše 1200 kg svih vrsta i uzgojnih kategorija po hektaru takve proizvodne površine

Ciljna vrsta	Kat.	Status	Cilj očuvanja	Atributi
Circus cyaneus – eja strnjarica	1	Z	Održati povoljno stanje ciljne vrste kroz sljedeće atribute:	Trend zimujuće populacije je stabilan ili u porastu
				Očuvana je zimujuća populacija od najmanje 3 jedinke
				Održano je 5450 ha pogodnih otvorenih mozaičnih staništa
				Održano je 1520 ha otvorenih travnjačkih staništa ključnih za hranjenje
Circus pygargus – eja livadarka	1	G	Održati povoljno stanje ciljne vrste kroz sljedeće atribute:	Trend gnijezdeće populacije je stabilan ili u porastu
				Očuvana je gnijezdeća populacija od najmanje 1 par
				Održano je 550 ha čistih livada košanica pogodnih za gniježđenje
				Održane su livade košanice unutar zone od 1480 ha mozaičnih poljoprivrednih površina u kojima se pojavljuju u kompleksu s drugim stanišnim tipovima
				Održano je 5450 ha pogodnih otvorenih mozaičnih staništa
				Održano je 1520 ha otvorenih travnjačkih staništa ključnih za hranjenje
Clanga pomarina (*Aquila pomarina*) – orao kliktaš	1	G	Održati povoljno stanje ciljne vrste kroz sljedeće atribute:	Trend gnijezdeće populacije je stabilan ili u porastu
				Očuvana je gnijezdeća populacija od najmanje 2 para
				Održano je 3760 ha šumskih staništa pogodnih za gniježđenje (nizinske šume s okolnim močvarnim staništima i vlažnim travnjacima)
				Održano je 2310 rubnih šumskih sastojina ključnih za gniježđenje, povezanih s okolnim poljoprivrednim područjima pogodnim za hranjenje vrste
				Održano je 1520 ha travnjačkih staništa pogodnih za hranjenje
				Restaurirano je najmanje 260 ha jasenovih šuma
				U šumama u kojima se jednodobno gospodari održano je najmanje 40 % lužnjakovih sastojina starijih od 80 godina te najmanje 40 % bukovih i najmanje 25 % jasenovih sastojina starijih od 60 godina
Cyanecula svecica (*Luscinia svecica*) – modrovoljka	1	P	Održati povoljno stanje ciljne vrste kroz sljedeće atribute:	Trend preletničke populacije je stabilan ili u porastu
				Održana su pogodna staništa (močvarna vegetacija uz vode, naročito tršćaci) u zoni od 3470 ha u kojoj se pojavljuju u kompleksu s drugim stanišnim tipovima
Dendrocopos syriacus – sirijski djetlić	1	G	Održati povoljno stanje ciljne vrste kroz sljedeće atribute:	Trend gnijezdeće populacije je stabilan ili u porastu
				Očuvana je gnijezdeća populacija od najmanje 7 parova
				Održano je 1290 ha otvorenih i poluotvorenih poljoprivrednih staništa pogodnih za gniježđenje (mozaični seoski krajobraz s obiljem stabala, stari voćnjaci)
				Održano je 100 ha trajnih nasada (pretežno stari voćnjaci) ključnih za vrstu
Dryocopus martius – crna žuna	1	G	Održati povoljno stanje ciljne vrste kroz sljedeće atribute:	Trend gnijezdeće populacije je stabilan ili u porastu
				Očuvana je gnijezdeća populacija od najmanje 4 para
				Održano je 3760 ha šumskih staništa pogodnih za vrstu
				Restaurirano je najmanje 260 ha jasenovih šuma
				U šumama u kojima se jednodobno gospodari održano je najmanje 40 % lužnjakovih sastojina starijih od 80 godina te najmanje 40 % bukovih i najmanje 25 % jasenovih sastojina starijih od 60 godina
				Šumske površine u raznodobnom gospodarenju te jednodobnom gospodarenju starije od 80 godina (hrast) ili 60 godina (jasen i bukva) sadrže najmanje 10 m^3/ha suhe drvne mase
Egretta garzetta – mala bijela čaplja	1	P	Održati povoljno stanje ciljne vrste kroz sljedeće atribute:	Trend preletničke populacije je stabilan ili u porastu
				Očuvana je preletnička populacija od najmanje 75 jedinki
				Održano je 3660 ha vodenih staništa pogodnih za hranjenje (vodena staništa s dostatnom močvarnom vegetacijom, šaranski ribnjaci)
				Najmanje jedna trećina ukupne proizvodne površine šaranskih ribnjaka tijekom cijele godine je u potpunosti ispunjena vodom

Ciljna vrsta	Kat.	Status	Cilj očuvanja	Atributi
				Najmanje 5 % ukupne proizvodne površine šaranskih ribnjaka prekriveno je močvarnom vegetacijom (tršćaci, rogozici)
				Na ribnjacima većim od 500 ha najmanje jedna tabla minimalne površine 20 ha je primarno neproizvodna te najmanje 85 % njene površine je ispunjeno vodom
				Na svim ribnjacima, izuzev na ribnjacima Blagorodovac u općini Dežanovac, na najmanje 80 % od ukupne proizvodne površine šaranskog ribnjaka održava se proizvodnja ribe od najmanje 500 kg do najviše 1200 kg svih vrsta i uzgojnih kategorija po hektaru takve proizvodne površine
Ficedula albicollis – bjelovrata muharica	1	G	Održati povoljno stanje ciljne vrste kroz sljedeće atribute:	Trend gnijezdeće populacije je stabilan ili u porastu
				Očuvana je gnijezdeća populacija od najmanje 1250 parova
				Održano je 3760 ha šumskih staništa pogodnih za vrstu
				Održano je 3060 ha hrastovih i bukovih šuma ključnih za vrstu
				Restaurirano je najmanje 260 ha jasenovih šuma
				U šumama u kojima se jednodobno gospodari održano je najmanje 40 % lužnjakovih sastojina starijih od 80 godina te najmanje 40 % bukovih i najmanje 25 % jasenovih sastojina starijih od 60 godina
				Šumske površine u raznodobnom gospodarenju te jednodobnom gospodarenju starije od 80 godina (hrast) ili 60 godina (jasen i bukva) sadrže najmanje 10 m^3/ha suhe drvne mase
Haliaeetus albicilla – štekavac	1	G	Održati povoljno stanje ciljne vrste kroz sljedeće atribute:	Trend gnijezdeće populacije je stabilan ili u porastu
				Očuvana je gnijezdeća populacija od najmanje 5 parova
				Održano je 3760 ha šumskih staništa pogodnih za gniježđenje (stare šume)
				Održano je 520 ha šumskih staništa ključnih za gniježđenje na poznatim teritorijima, a osobito 60 ha poznatih gnjezdilišta
				Održano je 3660 ha vodenih staništa pogodnih za hranjenje (vodena staništa s dostatnom močvarnom vegetacijom, šaranski ribnjaci)
				Restaurirano je najmanje 260 ha jasenovih šuma
				U šumama u kojima se jednodobno gospodari održano je najmanje 40 % lužnjakovih sastojina starijih od 80 godina te najmanje 40 % bukovih i najmanje 25 % jasenovih sastojina starijih od 60 godina
				Najmanje jedna trećina ukupne proizvodne površine šaranskih ribnjaka tijekom cijele godine je u potpunosti ispunjena vodom
				Najmanje 5 % ukupne proizvodne površine šaranskih ribnjaka prekriveno je močvarnom vegetacijom (tršćaci, rogozici)
				Na ribnjacima većim od 500 ha najmanje jedna tabla minimalne površine 20 ha je primarno neproizvodna te najmanje 85 % njene površine je ispunjeno vodom
				Na svim ribnjacima, izuzev na ribnjacima Blagorodovac u općini Dežanovac, na najmanje 80 % od ukupne proizvodne površine šaranskog ribnjaka održava se proizvodnja ribe od najmanje 500 kg do najviše 1200 kg svih vrsta i uzgojnih kategorija po hektaru takve proizvodne površine
Ixobrychus minutus – čapljica voljak	1	P, G	Održati povoljno stanje ciljne vrste kroz sljedeće atribute:	Trend gnijezdeće populacije je stabilan ili u porastu
				Trend preletničke populacije je stabilan ili u porastu
				Očuvana je gnijezdeća populacija od najmanje 65 parova
				Održano je 310 ha staništa pogodnih za vrstu (čisti tršćaci i rogozici)
				Održano je pogodno stanište (močvare i šaranski ribnjaci s tršćacima) unutar zone od 3080 ha u kojoj se pojavljuje u kompleksu s drugim stanišnim tipovima
				Održano je 3660 ha vodenih staništa pogodnih za hranjenje (močvare s tršćacima i šaranski ribnjaci)

Ciljna vrsta	Kat.	Status	Cilj očuvanja	Atributi
				U razdoblju od 1. ožujka do 15. kolovoza na poznatim lokalitetima kolonija čaplji visina vode ispod same kolonije iznosi najmanje 50 cm
				Najmanje jedna trećina ukupne proizvodne površine šaranskih ribnjaka tijekom cijele godine je u potpunosti ispunjena vodom
				Najmanje 5 % ukupne proizvodne površine šaranskih ribnjaka prekriveno je močvarnom vegetacijom (tršćaci, rogozici)
				Na ribnjacima većim od 500 ha najmanje jedna tabla minimalne površine 20 ha je primarno neproizvodna te najmanje 85 % njene površine je ispunjeno vodom
				Na svim ribnjacima, izuzev na ribnjacima Blagorodovac u općini Dežanovac, na najmanje 80 % od ukupne proizvodne površine šaranskog ribnjaka održava se proizvodnja ribe od najmanje 500 kg do najviše 1200 kg svih vrsta i uzgojnih kategorija po hektaru takve proizvodne površine
				Ribnjačarske table na kojima su se prethodnih godina gnijezdile kolonije ptica (čaplji, ibisa, žličarki ili malog vranca) u razdoblju od 1. ožujka do 15. kolovoza su pune vode
Lanius collurio – rusi svračak	1	G	Održati povoljno stanje ciljne vrste kroz sljedeće atribute:	Trend gnijezdeće populacije je stabilan ili u porastu
				Očuvana je gnijezdeća populacija od najmanje 1600 parova
				Održano je 4940 ha otvorenih mozaičnih staništa
Lanius minor – sivi svračak	1	G	Održati povoljno stanje ciljne vrste kroz sljedeće atribute:	Trend gnijezdeće populacije je stabilan ili u porastu
				Očuvana je gnijezdeća populacija od najmanje 2 para
				Održano je 4940 ha otvorenih mozaičnih staništa
				Održano je 550 ha čistih livada košanica ključnih za vrstu
				Održane su livade košanice ključne za vrstu unutar zone od 1480 ha mozaičnih poljoprivrednih površina u kojima se pojavljuju u kompleksu s drugim stanišnim tipovima
Leiopicus medius (*Dendrocopos medius*) – crvenoglavi djetlić	1	G	Održati povoljno stanje ciljne vrste kroz sljedeće atribute:	Trend gnijezdeće populacije je stabilan ili u porastu
				Očuvana je gnijezdeća populacija od najmanje 95 parova
				Održano je 3760 ha šumskih staništa pogodnih za vrstu
				Održano je 2990 ha hrastovih šuma ključnih za vrstu
				Restaurirano je najmanje 260 ha jasenovih šuma
				U šumama u kojima se jednodobno gospodari održano je najmanje 40 % lužnjakovih sastojina starijih od 80 godina te najmanje 40 % bukovih i najmanje 25 % jasenovih sastojina starijih od 60 godina
				Šumske površine u raznodobnom gospodarenju te jednodobnom gospodarenju starije od 80 godina (hrast) ili 60 godina (jasen i bukva) sadrže najmanje 10 m^3/ha suhe drvne mase
Mareca strepera (*Anas strepera*) – patka kreketaljka	2	G	Održati povoljno stanje ciljne vrste kroz sljedeće atribute:	Trend gnijezdeće populacije je stabilan ili u porastu
				Očuvana je gnijezdeća populacija od najmanje 10 parova
				Održano je 3310 ha vodenih staništa pogodnih za vrstu (vode s bogatom močvarnom vegetacijom, šaranski ribnjaci)
				Najmanje jedna trećina ukupne proizvodne površine šaranskih ribnjaka tijekom cijele godine je u potpunosti ispunjena vodom
				Najmanje 5 % ukupne proizvodne površine šaranskih ribnjaka prekriveno je močvarnom vegetacijom (tršćaci, rogozici)
				Najmanje 10 % ukupne proizvodne površine šaranskih ribnjaka prekriveno je plutajućom vodenom vegetacijom (lopoči, lokvanji i plavuni)
				Na ribnjacima većim od 500 ha najmanje jedna tabla minimalne površine 20 ha je primarno neproizvodna te najmanje 85 % njene površine je ispunjeno vodom
				Na svim ribnjacima, izuzev na ribnjacima Blagorodovac u općini Dežanovac, na najmanje 80 % od ukupne proizvodne površine šaranskog ribnjaka održava se proizvodnja ribe od

Ciljna vrsta	Kat.	Status	Cilj očuvanja	Atributi
				najmanje 500 kg do najviše 1200 kg svih vrsta i uzgojnih kategorija po hektaru takve proizvodne površine
Milvus migrans – crna lunja	1	G	Održati povoljno stanje ciljne vrste kroz sljedeće atribute:	Trend gnijezdeće populacije je stabilan ili u porastu
				Očuvana je gnijezdeća populacija od najmanje 7 parova
				Održano je 3760 ha šumskih staništa pogodnih za gniježđenje
				Održano je 2310 rubnih šumskih sastojina ključnih za gniježđenje, povezanih s okolnim poljoprivrednim područjima pogodnim za hranjenje vrste
				Održano je 1520 ha travnjačkih staništa pogodnih za hranjenje
				Održano je 3660 ha vodenih staništa pogodnih za hranjenje (močvare s tršćacima i šaranski ribnjaci)
				Restaurirano je najmanje 260 ha jasenovih šuma
				U šumama u kojima se jednodobno gospodari održano je najmanje 40 % lužnjakovih sastojina starijih od 80 godina te najmanje 40 % bukovih i najmanje 25 % jasenovih sastojina starijih od 60 godina
Numenius arquata – veliki pozviždač	1	P	Održati povoljno stanje ciljne vrste kroz sljedeće atribute:	Trend preletničke populacije je stabilan ili u porastu
				Očuvana je gnijezdeća populacija od najmanje 35 jedinki
				Održano je 3660 ha vodenih staništa pogodnih za hranjenje (riječne plićine, šaranski ribnjaci s ispuštenim i plitkim tablama)
				Održano je 4940 ha otvorenih mozaičnih staništa pogodnih za hranjenje i odmor
				Najmanje jedna trećina ukupne proizvodne površine šaranskih ribnjaka tijekom cijele godine je u potpunosti ispunjena vodom
				Najmanje 5 % ukupne proizvodne površine šaranskih ribnjaka prekriveno je močvarnom vegetacijom (tršćaci, rogozici)
				Na ribnjacima većim od 500 ha najmanje jedna tabla minimalne površine 20 ha je primarno neproizvodna te najmanje 85 % njene površine je ispunjeno vodom
				Na svim ribnjacima, izuzev na ribnjacima Blagorodovac u općini Dežanovac, na najmanje 80 % od ukupne proizvodne površine šaranskog ribnjaka održava se proizvodnja ribe od najmanje 500 kg do najviše 1200 kg svih vrsta i uzgojnih kategorija po hektaru takve proizvodne površine
Nycticorax nycticorax – gak	1	P	Održati povoljno stanje ciljne vrste kroz sljedeće atribute:	Trend preletničke populacije je stabilan ili u porastu
				Održano je 3660 ha vodenih staništa pogodnih za hranjenje (vodena staništa s dostatnom močvarnom vegetacijom, šaranski ribnjaci)
				Najmanje jedna trećina ukupne proizvodne površine šaranskih ribnjaka tijekom cijele godine je u potpunosti ispunjena vodom
				Najmanje 5 % ukupne proizvodne površine šaranskih ribnjaka prekriveno je močvarnom vegetacijom (tršćaci, rogozici)
				Na ribnjacima većim od 500 ha najmanje jedna tabla minimalne površine 20 ha je primarno neproizvodna te najmanje 85 % njene površine je ispunjeno vodom
				Na svim ribnjacima, izuzev na ribnjacima Blagorodovac u općini Dežanovac, na najmanje 80 % od ukupne proizvodne površine šaranskog ribnjaka održava se proizvodnja ribe od najmanje 500 kg do najviše 1200 kg svih vrsta i uzgojnih kategorija po hektaru takve proizvodne površine
Pandion haliaetus – bukoč	1	P	Održati povoljno stanje ciljne vrste kroz sljedeće atribute:	Trend preletničke populacije je stabilan ili u porastu
				Očuvana je preletnička populacija od najmanje 3 jedinke
				Održano je 3480 ha vodenih staništa pogodnih za hranjenje
				Osiguran je slobodan prelet bez opasnosti od sudara s infrastrukturom

Ciljna vrsta	Kat.	Status	Cilj očuvanja	Atributi
				Najmanje jedna trećina ukupne proizvodne površine šaranskih ribnjaka tijekom cijele godine je u potpunosti ispunjena vodom
				najmanje 5 % ukupne proizvodne površine šaranskih ribnjaka prekriveno je močvarnom vegetacijom (tršćaci, rogozici)
				Na ribnjacima većim od 500 ha najmanje jedna tabla minimalne površine 20 ha je primarno neproizvodna te najmanje 85 % njene površine je ispunjeno vodom
				Na svim ribnjacima, izuzev na ribnjacima Blagorodovac u općini Dežanovac, na najmanje 80 % od ukupne proizvodne površine šaranskog ribnjaka održava se proizvodnja ribe od najmanje 500 kg do najviše 1200 kg svih vrsta i uzgojnih kategorija po hektaru takve proizvodne površine
Pernis apivorus – škanjac osaš	1	G	Održati povoljno stanje ciljne vrste kroz sljedeće atribute:	Trend gnijezdeće populacije je stabilan ili u porastu
				Očuvana je gnijezdeća populacija od najmanje 2 para
				Održano je 3760 ha šumskih staništa pogodnih za gniježđenje (nizinske šume s okolnim močvarnim staništima i vlažnim travnjacima)
				Restaurirano je najmanje 260 ha jasenovih šuma
				U šumama u kojima se jednodobno gospodari održano je najmanje 40 % lužnjakovih sastojina starijih od 80 godina te najmanje 40 % bukovih i najmanje 25 % jasenovih sastojina starijih od 60 godina
Picus canus – siva žuna	1	G	Održati povoljno stanje ciljne vrste kroz sljedeće atribute:	Trend gnijezdeće populacije je stabilan ili u porastu
				Očuvana je gnijezdeća populacija od najmanje 7 parova
				Održano je 3760 ha šumskih staništa pogodnih za vrstu
				Restaurirano je najmanje 260 ha jasenovih šuma
				U šumama u kojima se jednodobno gospodari održano je najmanje 40 % lužnjakovih sastojina starijih od 80 godina te najmanje 40 % bukovih i najmanje 25 % jasenovih sastojina starijih od 60 godina
				Šumske površine u raznodobnom gospodarenju te jednodobnom gospodarenju starije od 80 godina (hrast) ili 60 godina (jasen i bukva) sadrže najmanje 10 m^3/ha suhe drvne mase
Platalea leucorodia – žličarka	1	P	Održati povoljno stanje ciljne vrste kroz sljedeće atribute:	Trend preletničke populacije je stabilan ili u porastu
				Očuvana je preletnička populacija od najmanje 210 jedinki
				Održano je 3660 ha vodenih staništa pogodnih za hranjenje (močvare s plitkim otvorenim vodama, šaranski ribnjaci)
				Najmanje jedna trećina ukupne proizvodne površine šaranskih ribnjaka tijekom cijele godine je u potpunosti ispunjena vodom
				Najmanje 5 % ukupne proizvodne površine šaranskih ribnjaka prekriveno je močvarnom vegetacijom (tršćaci, rogozici)
				Na ribnjacima većim od 500 ha najmanje jedna tabla minimalne površine 20 ha je primarno neproizvodna te najmanje 85 % njene površine je ispunjeno vodom
				Na svim ribnjacima, izuzev na ribnjacima Blagorodovac u općini Dežanovac, na najmanje 80 % od ukupne proizvodne površine šaranskog ribnjaka održava se proizvodnja ribe od najmanje 500 kg do najviše 1200 kg svih vrsta i uzgojnih kategorija po hektaru takve proizvodne površine
Podiceps nigricollis – crnogrli gnjurac	1	G	Održati povoljno stanje ciljne vrste kroz sljedeće atribute:	Trend gnijezdeće populacije je stabilan ili u porastu
				Očuvana je gnijezdeća populacija od najmanje 18 parova
				Održano je 3200 ha vodenih staništa pogodnih za vrstu (vode s bogatom močvarnom vegetacijom, šaranski ribnjaci)
				Održano je 300 ha ključnih staništa na poznatim gnjezdilištima vrste
				Najmanje jedna trećina ukupne proizvodne površine šaranskih ribnjaka tijekom cijele godine je u potpunosti ispunjena vodom

Ciljna vrsta	Kat.	Status	Cilj očuvanja	Atributi
				Najmanje 5 % ukupne proizvodne površine šaranskih ribnjaka prekriveno je močvarnom vegetacijom (tršćaci, rogozici)
				Najmanje 10 % ukupne proizvodne površine šaranskih ribnjaka prekriveno je plutajućom vodenom vegetacijom (lopoči, lokvanji i plavuni)
				Na ribnjacima većim od 500 ha najmanje jedna tabla minimalne površine 20 ha je primarno neproizvodna te najmanje 85 % njene površine je ispunjeno vodom
				Na svim ribnjacima, izuzev na ribnjacima Blagorodovac u općini Dežanovac, na najmanje 80 % od ukupne proizvodne površine šaranskog ribnjaka održava se proizvodnja ribe od najmanje 500 kg do najviše 1200 kg svih vrsta i uzgojnih kategorija po hektaru takve proizvodne površine
Porzana porzana – riđa štijoka	1	P	Održati povoljno stanje ciljne vrste kroz sljedeće atribute:	Trend preletničke populacije je stabilan ili u porastu
				Održano je 3660 ha vodenih staništa pogodnih za hranjenje (močvare i šaranski ribnjaci s tršćacima)
				Najmanje jedna trećina ukupne proizvodne površine šaranskih ribnjaka tijekom cijele godine je u potpunosti ispunjena vodom
				Najmanje 5 % ukupne proizvodne površine šaranskih ribnjaka prekriveno je močvarnom vegetacijom (tršćaci, rogozici)
				Na ribnjacima većim od 500 ha najmanje jedna tabla minimalne površine 20 ha je primarno neproizvodna te najmanje 85 % njene površine je ispunjeno vodom
				Na svim ribnjacima, izuzev na ribnjacima Blagorodovac u općini Dežanovac, na najmanje 80 % od ukupne proizvodne površine šaranskog ribnjaka održava se proizvodnja ribe od najmanje 500 kg do najviše 1200 kg svih vrsta i uzgojnih kategorija po hektaru takve proizvodne površine
Sterna hirundo – crvenokljuna čigra	1	G	Održati povoljno stanje ciljne vrste kroz sljedeće atribute:	Trend gnijezdeće populacije je stabilan ili u porastu
				Očuvana je gnijezdeća populacija od najmanje 8 parova
				Održana su staništa pogodna za gniježđenje (šaranski ribnjaci s dostatnom vodenom i močvarnom vegetacijom, riječni otoci i sprudovi) unutar zone od 3200 ha u kojoj se pojavljuju u kompleksu s drugim stanišnim tipovima
				Održan je otočić od 0,01 ha na ribnjaku Poljana s poznatom kolonijom crvenokljune čigre
				Najmanje jedna trećina ukupne proizvodne površine šaranskih ribnjaka tijekom cijele godine je u potpunosti ispunjena vodom
				Najmanje 5 % ukupne proizvodne površine šaranskih ribnjaka prekriveno je močvarnom vegetacijom (tršćaci, rogozici)
				Najmanje 10 % ukupne proizvodne površine šaranskih ribnjaka prekriveno je plutajućom vodenom vegetacijom (lopoči, lokvanji i plavuni)
				Na ribnjacima većim od 500 ha najmanje jedna tabla minimalne površine 20 ha je primarno neproizvodna te najmanje 85 % njene površine je ispunjeno vodom
				Na svim ribnjacima, izuzev na ribnjacima Blagorodovac u općini Dežanovac, na najmanje 80 % od ukupne proizvodne površine šaranskog ribnjaka održava se proizvodnja ribe od najmanje 500 kg do najviše 1200 kg svih vrsta i uzgojnih kategorija po hektaru takve proizvodne površine
Tringa glareola – prutka migavica	1	P	Održati povoljno stanje ciljne vrste kroz sljedeće atribute:	Trend preletničke populacije je stabilan ili u porastu
				Očuvana je preletnička populacija od najmanje 500 jedinki
				Održano je 3660 ha vodenih staništa pogodnih za hranjenje (riječne plićine, šaranski ribnjaci s ispuštenim i plitkim tablama)
				Najmanje jedna trećina ukupne proizvodne površine šaranskih ribnjaka tijekom cijele godine je u potpunosti ispunjena vodom

Ciljna vrsta	Kat.	Status	Cilj očuvanja	Atributi
				Najmanje 5 % ukupne proizvodne površine šaranskih ribnjaka prekriveno je močvarnom vegetacijom (tršćaci, rogozici)
				Na ribnjacima većim od 500 ha najmanje jedna tabla minimalne površine 20 ha je primarno neproizvodna te najmanje 85 % njene površine je ispunjeno vodom
				Na svim ribnjacima, izuzev na ribnjacima Blagorodovac u općini Dežanovac, na najmanje 80 % od ukupne proizvodne površine šaranskog ribnjaka održava se proizvodnja ribe od najmanje 500 kg do najviše 1200 kg svih vrsta i uzgojnih kategorija po hektaru takve proizvodne površine
Zapornia parva (*Porzana parva*) – siva štijoka	1	G	Održati povoljno stanje ciljne vrste kroz sljedeće atribute:	Trend gnijezdeće populacije je stabilan ili u porastu
				Očuvana je gnijezdeća populacija od najmanje 7 parova
				Održano je 310 ha staništa pogodnih za vrstu (čisti tršćaci i rogozici)
				Održano je pogodno stanište (šaranski ribnjaci s tršćacima) unutar zone od 3080 ha u kojoj se pojavljuje u kompleksu s drugim stanišnim tipovima
				Održano je 300 ha ključnih staništa za gniježđenje na poznatim gnjezdilištima vrste
				Održano je 3660 ha vodenih staništa pogodnih za hranjenje (močvare s tršćacima i šaranski ribnjaci)
				Najmanje jedna trećina ukupne proizvodne površine šaranskih ribnjaka tijekom cijele godine je u potpunosti ispunjena vodom
				Najmanje 5 % ukupne proizvodne površine šaranskih ribnjaka prekriveno je močvarnom vegetacijom (tršćaci, rogozici)
				Na ribnjacima većim od 500 ha najmanje jedna tabla minimalne površine 20 ha je primarno neproizvodna te najmanje 85 % njene površine je ispunjeno vodom
				Na svim ribnjacima, izuzev na ribnjacima Blagorodovac u općini Dežanovac, na najmanje 80 % od ukupne proizvodne površine šaranskog ribnjaka održava se proizvodnja ribe od najmanje 500 kg do najviše 1200 kg svih vrsta i uzgojnih kategorija po hektaru takve proizvodne površine
značajne negnijezdeće (selidbene) populacije ptica (patka lastarka *Anas acuta*, patka žličarka *Spatula clypeata* (*Anas clypeata*), kržulja *Anas crecca*, zviždara *Mareca penelope* (*Anas penelope*), divlja patka *Anas plathyrhynchos*, patka pupčanica *Spatula querquedula* (*Anas querquedula*), patka kreketaljka *Mareca strepera* (*Anas strepera*), siva guska *Anser anser*, guska glogovnjača *Anser fabalis*, glavata	2	P, Z	Održati povoljno stanje ciljnih vrsta kroz sljedeće atribute:	Trendovi preletničkih populacija su stabilni ili u porastu
				Trendovi zimujućih populacija su stabilni ili u porastu
				Održano je 3660 ha vodenih staništa pogodnih za guščarice i šljukarice (vodena staništa s dostatnom vodenom i močvarnom vegetacijom, šaranski ribnjaci za guščarice, plićine za šljukarice)
				Održano je 4940 ha otvorenih mozaičnih staništa pogodnih za guske i vivka
				Održano je 1520 ha travnjačkih staništa ključnih za hranjenje gusaka
				Održano je 310 ha staništa pogodnih za kokošicu (čisti tršćaci i rogozici)
				Održano je pogodno stanište za kokošicu (tršćaci i rogozici) unutar zone od 3080 ha u kojoj se pojavljuje u kompleksu s drugim stanišnim tipovima
				Najmanje jedna trećina ukupne proizvodne površine šaranskih ribnjaka tijekom cijele godine je u potpunosti ispunjena vodom
				Najmanje 5 % ukupne proizvodne površine šaranskih ribnjaka prekriveno je močvarnom vegetacijom (tršćaci, rogozici)
				Na ribnjacima većim od 500 ha najmanje jedna tabla minimalne površine 20 ha je primarno neproizvodna te najmanje 85 % njene površine je ispunjeno vodom
				Na svim ribnjacima, izuzev na ribnjacima Blagorodovac u općini Dežanovac, na najmanje 80 % od ukupne proizvodne površine šaranskog ribnjaka održava se proizvodnja ribe od

Ciljna vrsta	Kat.	Status	Cilj očuvanja	Atributi
patka *Aythya ferina*, krunata patka *Aythya fuligula*, patka batoglavica *Bucephala clangula*, crvenokljuni labud *Cygnus olor*, liska *Fulica atra*, šljuka kokošica *Gallinago gallinago*, crnorepa muljača *Limosa limosa*, patka gogoljica *Netta rufina*, kokošica *Rallus aquaticus*, crna prutka *Tringa erythropus*, krivokljuna prutka *Tringa nebularia*, crvenonoga prutka *Tringa totanus*, vivak *Vanellus vanellus*, veliki pozviždač *Numenius arquata*)				najmanje 500 kg do najviše 1200 kg svih vrsta i uzgojnih kategorija po hektaru takve proizvodne površine

Izvor: Baza podataka Zavoda za zaštitu okoliša i prirode Ministarstva zaštite okoliša i zelene tranzicije, pristupljeno 02. kolovoza 2024.

Ekologija ciljnih vrsta područja ekološke mreže POP HR1000004 Donja Posavina i HR1000010 Poilovlje s ribnjacima

U tablici u nastavku prikazani su opisi i ekologija ciljnih vrsta ptica područja očuvanja značajnih za ptice – POP HR1000004 Donja Posavina i POP HR1000010 Poilovlje s ribnjacima.

Tablica C-7: Pregled obilježja ciljnih vrsta ptica POP HR1000004 Donja Posavina i POP HR1000010 Poilovlje s ribnjacima

		UDALJENOST OD ZAHVATA SUKLADNO ZONACIJI VRSTE*	
Znanstveni naziv vrste	**Ekologija, rasprostranjenje i dr.**	**HR1000004 Donja Posavina**	**HR1000010 Poilovlje s ribnjacima**
Acrocephalus melanopogon – crnoprugasti trstenjak	Na području Hrvatske, u periodu gniježđenja, zabilježen je na različitim lokacijama. U periodu selidbe je prisutan na vlažnim močvarnim staništima u području panonske Hrvatske, a zimuje duž cijelog priobalja. Gnijezde se na vodenom bilju iznad vode pri čemu važnu ulogu igraju suhe stabljike trske i ostalog bilja. Mužjaci i ženke leže na jajima i brinu se za potomstvo te ostaju u monogamnom odnosu tijekom jedne gnijezdeće sezone.	Planirani zahvat ne nalazi se u zoni vrste Zahvat je udaljen oko 95 m od zone vrste	Planirani zahvat ne nalazi se u zoni vrste Zahvat je udaljen >11m od zone vrste
Actitis hypoleucos – mala prutka	Ova vrsta se najčešće može naći u blizini potoka, jezera, ali i morske obale. Najveća populacija u Hrvatskoj je uz rijeku Dravu. Gnijezdeća populacija unutar države je procijenjena na 350-400 parova. Preferiraju kamenite i šljunkovite obale, a kada nije sezona gniježđenja mogu se naći na riječnim ušćima, lagunama, slanim močvarama, uz kanale, jarke i lokve. Pretežito su samotna vrsta te gnijezde na tlu, u blizini vode gdje je vegetacija gusta. I mužjak i ženka grade gnijezdo te leže na jajima.	Zahvat djelomično zadire u zonu vrste	*Područje nije izdvojeno za očuvanje ove vrste*
Alcedo atthis – vodomar	Vodomar je vrsta ptice usko vezana uz vodena staništa te ga često nalazimo uz rijeke, potoke, jezera i ribnjake. Gnijezde se uz obalu te ženka polaže jaja u rupu koju prethodno iskopa. Oba roditelja se brinu o jajima i izleglim ptićima. Široko je rasprostranjena vrsta u Europi i Aziji.	Zahvat djelomično zadire u zonu vrste	Planirani zahvat ne nalazi se u zoni vrste Zahvat je udaljen >70 m od zone vrste
Ardea alba – velika bijela čaplja	U Hrvatskoj se pretežito gnijezdi u kontinentalnom dijelu zemlje. Gnijezdeća populacija broji oko 180 parova. Tijekom selidbe je široko rasprostranjena te ju se najčešće može naći u blizini ribnjaka, uz veće rijeke te na području vlažnih staništa. Gnijezde se na dijelovima koji su bogati raslinjem i močvarnim biljem. Oba roditelja grade gnijezda, leže na jajima te odgajanju ptiće. Hrana im je najčešće riba, ali i vodozemci, kukci te sitni sisavci.	Zahvat djelomično zadire u zonu vrste	Planirani zahvat ne nalazi se u zoni vrste Zahvat je udaljen >11 m od zone vrste
Ardea purpurea – čaplja danguba	U Hrvatskoj se ova vrsta može naći na nekoliko lokaliteta u nizinskoj dijelu zemlje te na Vranskom jezeru kraj Pakoštana. Trenutna gnijezdeća populacija je 120-140 parova, ali je i dalje prisutan blagi pad populacije. Čaplju dangubu se može naći na području plitkih slatkovodnih močvara, jezera, ribnjaka, sporih tekućica s razvijenom obalnom vegetacijom. Parovi su monogamni tijekom jedne gnijezdeće sezone. Gnijezdo se češće može naći na razvijenoj obalnoj vegetaciji na trsci ili rogozu, a rjeđe na stablu. I mužjak i ženka grade gnijezdo, leže na jajima te se brinu o mladima. Uglavnom se hrane ribom, vodenim kukcima i ličinkama, a u njihovom nedostatku hrana su im i mali sisavci te vodozemci.	Zahvat djelomično zadire u zonu vrste	Planirani zahvat ne nalazi se u zoni vrste Zahvat je udaljen >11 m od zone vrste
Ardeola ralloides – žuta čaplja	U Hrvatskoj se gnijezdi na nekoliko lokaliteta u nizinskom dijelu zemlje, a najvažnija kolonija je ona na ribnjacima Jelas. Recentno se u Hrvatskoj gnijezdi oko	Zahvat djelomično zadire u zonu vrste	Planirani zahvat ne nalazi se u zoni vrste Zahvat je udaljen >11 m od zone vrste

		UDALJENOST OD ZAHVATA SUKLADNO ZONACIJI VRSTE*	
Znanstveni naziv vrste	**Ekologija, rasprostranjenje i dr.**	**HR1000004 Donja Posavina**	**HR1000010 Poilovlje s ribnjacima**
	65-150 parova, no populacijski trend je u opadanju. Žuta čaplja se može naći na području plitkih voda stajaćica, riječnih ušća, kanala i drugih voda s gustom priobalnom vegetacijom. Gnijezde se najčešće na trsci ili na grmlji i niskom drveću. Oba roditelja grade gnijezdo te se brinu o ptićima. Većinski se hrane kukcima, a manje ribom i vodozemcima.		
Aythya nyroca – patka njorka	Populacija ove vrste u Europi opada, a najveće okupljalište im je u Srednjoj Europi na Crnoj mlaki. Manji ih se broj zapravo gnijezdi u Hrvatskoj te pritom preferiraju močvare, jezera i dublje ribnjake. U svibnju počinje gniježđenje, a gnijezdo je često jednostavno i položeno na gustoj vegetaciji, kopnu ili u trsci. Hrane se ribama, biljem i drugim vodenim životinjama. Uglavnom su migratorne vrste te se sele prije sezone razmnožavanja.	Planirani zahvat ne zadire u zonu ciljne vrste. Na nekoliko lokacija planirani zahvat se nalazi u blizini zone ciljne vrste (na udaljenosti >30 m).	Planirani zahvat ne nalazi se u zoni vrste Zahvat je udaljen >48 m od zone vrste
Botaurus stellaris – bukavac	Nastanjuje močvarna područja s gustom i visokom močvarnom vegetacijom. Osobit preferira prostrane tršćake, bare i močvare, zatim obale sporotekućih rijeka obrasle gustim močvarnim raslinjem, jezera, ušća i šaranske ribnjake. Gnijezdi se u prostranim tršćacima u kojima gradi gnijezdo od platforme mrtve trske u razini vode u tršćaku. Bukavac se hrani ribom, vodozemcima različitim beskralješnjacima (prvenstveno kukcima, zatim pijavicama, mekušcima, račićima, paucima), gušterima, zmijama, malim pticama i sisavcima.	*Područje nije izdvojeno za očuvanje ove vrste*	Planirani zahvat ne nalazi se u zoni vrste Zahvat je udaljen >11 m od zone vrste
Calidris pugnax (*Philomachus pugnax*) – pršljivac	Ova ptica selica se u periodu od svibnja do kolovoza gnijezdi na sjeveru Europe. Obitava na riječnim deltama, obalama mora te močvarnim područjima. Pretežito se hrani kukcima, ali može jesti i mekušce, gujavice, žabe te žitarice.	Zahvat djelomično zadire u zonu vrste	Planirani zahvat ne nalazi se u zoni vrste Zahvat je udaljen >11 m od zone vrste
Chlidonias hybrida – bjelobrada čigra	Stanište ove čigre su plitke močvare, jezera i ostali nezagađene slatkovodne stajaćice. U Hrvatskoj postoje gnijezdeće populacije, a u panonskom dijelu zemlje se rijetko može vidjeti tijekom jesenske ili proljetne seobe. Tijekom gniježđenja ženka brani teritorij, a mužjak gradi gnijezdo. Gnijezda rade na vodenom bilju poput lokvanja te na njima polažu 1-4 jaja.	Planirani zahvat ne zadire u zonu ciljne vrste Na nekoliko lokacija planirani zahvat se nalazi u blizini zone ciljne vrste (na udaljenosti >30 m)	Planirani zahvat ne nalazi se u zoni vrste Zahvat je udaljen 2,8 km od zone vrste
Chlidonias niger – crna čigra	Ova vrsta ptice preferira močvarna staništa, jezera te obalne vode. Gnijezdi se uz slatkovodne sustave s bogatom močvarnom vegetacijom. Zimuje u tropskim krajevima, najčešće na području estuarija. Pretežito se hrani kukcima i ribom, ali može jesti i pauke, žabe te kolutićavce. Gnijezdo grade oba roditelja, najčešće od močvarne vegetacije.	Planirani zahvat ne zadire u zonu ciljne vrste Na nekoliko lokacija planirani zahvat se nalazi u blizini zone ciljne vrste (na udaljenosti >30 m)	Planirani zahvat ne nalazi se u zoni vrste Zahvat je udaljen >48 m od zone vrste
Ciconia ciconia – bijela roda	U Hrvatskoj se bijela roda najčešće može naći u riječnim dolinama Save, Drave, Dunava, Kupe, Lonje i Česme. Preferira močvarna staništa, ali se može naći i na livadama, pašnjacima, savanama, stepama te kultiviranim staništima. Gnijezda grade na drveću, dimnjacima, zidinama, ruševinama i to na sunčanoj strani. Ova vrsta je oportunist te se hrani raznoliko. Monogamna je vrsta, a razmnožavanje počinje početkom proljeća.	Zahvat djelomično zadire u zonu vrste	Zahvat djelomično zadire u zonu vrste

		UDALJENOST OD ZAHVATA SUKLADNO ZONACIJI VRSTE*	
Znanstveni naziv vrste	**Ekologija, rasprostranjenje i dr.**	**HR1000004 Donja Posavina**	**HR1000010 Poilovlje s ribnjacima**
Ciconia nigra – bijela roda	Crna roda se uglavnom gnijezdi na šumskom staništu u panonskom dijelu Hrvatske, poglavito u nizinskim poplavnim šumama. Trenutna populacija ove vrste je između 220 i 340 parova. Preferira mirne šume koje u blizini imaju potoke, lokve, bare, kanale ili vlažne livade. Može ih se naći na obalama rijeka ili većim močvarnim površinama. Monogamne su vrste te se veza obnavlja svakog proljeća. Gnijezda grade na stablima, relativno visoko od tla, a za gradnju koriste grane, mahovinu, travu i lišće.	Zahvat djelomično zadire u zonu vrste	Planirani zahvat nalazi se rubno uz zonu vrste
Circus aeruginosus – eja močvarica	U Hrvatskoj se gnijezdi na području velikih močvarnih staništa u panonskom i primorskom dijelu zemlje. Trenutnu populaciju u Hrvatskoj čini svega 40-60 parova. Zimuje češće na području priobalja. Preferira otvorena staništa uz močvare, bare, jezera i rijeke s gustom obalnom vegetacijom. Rjeđe je prisutna na otvorenom tipu staništa. Veze parova su monogamne, rjeđe poligamne te traju najmanje jednu sezonu. Gnijezda najčešće grade na tlu i gustoj priobalnoj vegetaciji, a rjeđe u grmlju i na drveću. Na jajima leži ženka, a oba roditelja se brinu o mladima. Hrane se sitnim sisavcima te pticama vodaricama, a rjeđe ribom, gmazovima i beskralješnjacima.	Zahvat djelomično zadire u zonu vrste	Zahvat djelomično zadire u zonu vrste
Circus cyaneus – eja strnjarica	Ova vrsta ptice se ne gnijezdi na području Hrvatske, no u njoj zimuje. Preferira otvorena i močvarna staništa poput pašnjaka, rubova šuma, travnjaka, oranica i vlažnih livada. Otvorena staništa koriste za lov na male sisavce i ptice. Od ožujka do svibnja se gnijezde, a u jesen se sele.	Zahvat djelomično zadire u zonu vrste	Zahvat djelomično zadire u zonu vrste
Circus pygargus – eja livadarka	Nepravilno je rasprostranjena po čitavoj Hrvatskoj. Gnijezdi se u priobalju, Lici i Gorskom kotru te u panonskoj Hrvatskoj. Eja livadarka se može naći na raznolikim staništima poput slanih močvara, neobrađenih polja, vriština, travnjaka i močvara. Češće su monogamni, iako je poligamija moguća. Gnijezda rade ženke na tlu, u obilnoj i gustoj vegetaciji. Ženke leže na jajima, ali mlade odgajaju oba roditelja. Uglavnom se hrane sitnim sisavcima i pticama, rjeđe gušterima i krupnim kukcima.	Zahvat djelomično zadire u zonu vrste	Zahvat djelomično zadire u zonu vrste
Cyanecula svecica (*Luscinia svecica*) – modrovoljka	Vrsta nastanjuje mješovita i prijelazna staništima između šuma i otvorenih područja. Vrsta preferira vlažna staništima s bujnim biljem poput šumskih područja ispresijecanih manjim močvarama, po poplavnim ravnicama i obalama rijeka i jezera obraslim niskim gustim drvenastim biljem, čak i po vlažnim planinskim livadama s grmljem.	*Područje nije izdvojeno za očuvanje ove vrste*	Planirani zahvat ne nalazi se u zoni vrste Zahvat je udaljen >2 m od zone vrste
Clanga clanga (Aquila clanga) – orao klokotaš	U Hrvatskoj je ovaj orao rijetka vrsta te se na području Kopačkog rita može naći 1-5 ptica te 2-3 na Lonjskom polju gdje zimuju. Gnijezda grade uglavnom u blizini močvara ili vodenih površina, pretežito u nizinskim šumama. Monogamni su te se za gnijezdo i mlade brinu i mužjak i ženka. Uglavnom se hrane malim sisavcima, pticama, vodozemcima, gmazovima, ali i kukcima te strvinom.	Zahvat djelomično zadire u zonu vrste	*Područje nije izdvojeno za očuvanje ove vrste*

		UDALJENOST OD ZAHVATA SUKLADNO ZONACIJI VRSTE*	
Znanstveni naziv vrste	**Ekologija, rasprostranjenje i dr.**	**HR1000004 Donja Posavina**	**HR1000010 Poilovlje s ribnjacima**
Clanga pomarina (Aquila pomarina) – orao kliktaš	Na području Hrvatske se gnijezdi u panonskom dijelu zemlje, ponajviše u dolinama Save i Kupe. Preferiraju šumska staništa, nizinskih i brdovitih krajeva koje u blizini imaju poplavne livade ili druga otvorena staništa. Gnijezde se na drveću, često uz rubove šuma. I mužjak i ženka sudjeluju u građenju gnijezda te podizanju mladih, a samo ženka leži na jajima.	Zahvat djelomično zadire u zonu vrste	Zahvat djelomično zadire u zonu vrste
Crex crex – kosac	Kosac je široko rasprostranjena vrsta u Hrvatskoj, a najvažnija gnjezdilišta ove vrste su vlažne livade u Turopolju i Donjoj Posavini. Trenutna populacija u nizinskoj Hrvatskoj je između 250 i 600 pjevajućih mužjaka, a u gorskoj Hrvatskoj je ona između 240 i 480 mužjaka. Ova vrsta preferira poplavne i vlažne travnjake, cretove te planinske livade s određenim udjelom zeljaste vegetacije. Moguće ih je naći i na obradivim površinama te uz akumulacije. Plitko gnijezdo, obloženo lišćem i vegetacijom gradi ženka te ona i leži na jajima i brine se o mladima. Ova vrsta je svejed, ali se ponajviše hrani beskralješnjacima.	Zahvat djelomično zadire u zonu vrste	*Područje nije izdvojeno za očuvanje ove vrste*
Curruca nisoria (Sylvia nisoria) – pjegava grmuša	Pjegava grmuša je migratorna vrsta koja zimuje u tropskim krajevima. Ova vrsta ptice preferira grmlje, šibljak, a može je se naći po poljima i šumama Europe. Gnijezda grade u grmlju te uz rubove šuma, relativno blizu zemlje. Pretežito se hrani kukcima, ali može jesti i bobice.	Zahvat djelomično zadire u zonu vrste	*Područje nije izdvojeno za očuvanje ove vrste*
Dendrocopos syriacus – sirijski djetlić	Ova vrsta je relativno široko rasprostranjena u istočnom dijelu Europe. Preferira otvorena, kultivirana staništa sa drvećem i grmljem. Gnijezdo buši u starom drvetu te rijetko liježe jaja u istu rupu dva puta. Hrani se ponajviše kukcima, poglavito onima koji su usko vezani uz koru drveta.	Zahvat djelomično zadire u zonu vrste	Zahvat djelomično zadire u zonu vrste
Dryocopus martius – crna žuna	Crna žuna je vezana uz šumske sustave te je jedna od najvećih ptica iz skupine djetlića. Prilikom gniježđenja bira starije drvo u kojem radi duplju. U tu dublju ženke nesu 2-8 jaja te se pri tom roditelji brinu o jajima i kasnije mladima. Najčešće se hrani ličinkama koje nalazi u kori drveta, no hranu može naći i u trupcima na tlu.	Zahvat djelomično zadire u zonu vrste	Planirani zahvat ne nalazi se u zoni vrste Zahvat je udaljen >2 m od zone vrste
Egretta garzetta – mala bijela čaplja	Na području Hrvatske se mala bijela čaplja može naći u nizinskom dijelu, poglavito u Slavonskim ribnjacima, Podunavlju i Lonjskom polju. Preferira plitke močvare, bare, kanale, ribnjake, riječna ušća te sporotekuće rijeke. Za razliku od drugih čaplji, ova vrsta se može češće naći u slanim obalnim plićacima. Gnijezde su na grmlju ili na močvarnoj vegetaciji, ali i na drveću. Monogamne su te veza traje tijekom jedne sezone. I mužjak i ženka sudjeluju u formiranju gnijezda te se brinu za jaja i ptiće. Hrana su im najčešće ribe, vodozemci te kukci, a znaju konzumirati i gmazove te puževe i sitne sisavce.	Zahvat djelomično zadire u zonu vrste	Planirani zahvat nalazi se rubno uz zonu vrste
Falco columbarius – mali sokol	U Hrvatskoj ova vrsta ptice nije čest preletnica i zimovalica. Najčešće se može naći na otvorenim staništima i poljodjelskim površinama u Dalmaciji. Gnijezdo gradi na visoravnima, brdima ili u nizinama na području gustog raslinja.	Zahvat djelomično zadire u zonu vrste	*Područje nije izdvojeno za očuvanje ove vrste*

		UDALJENOST OD ZAHVATA SUKLADNO ZONACIJI VRSTE*	
Znanstveni naziv vrste	**Ekologija, rasprostranjenje i dr.**	**HR1000004 Donja Posavina**	**HR1000010 Poilovlje s ribnjacima**
	Preferiraju gniježđenje pri tlu, a rijetko se gnijezde na drveću. Na jajima leži ženka, a oba roditelja se brinu o ptićima. Najčešće love ptice raznih veličina no ponekad konzumiraju i sitne sisavce te kukce.		
Falco vespertinus – crvenonoga vjetruša	Crvenonoga vjetruša zimuje na području Afrike. Na područje Europe dolazi u proljeće. Gnijezda često rade u već napuštenim gnijezdima vrana. Preferiraju otvorena staništa poput stepa i riječnih dolina. Pretežito se hrani kukcima.	Zahvat djelomično zadire u zonu vrste	*Područje nije izdvojeno za očuvanje ove vrste*
Ficedula albicollis – bjelovrata muharica	Ova vrsta je selica iz Afrike koja se gnijezdi na šumskim staništima. Od posebne važnosti za bjelovratu muharicu su stara i suha stabla gdje može udubiti gnijezdo. Preferira listopadne šume poput hrastovih i bukovih. Pretežito je insektivorna vrsta te hranu nalazi u kori drveća, a po potrebi jede i bobice.	Zahvat djelomično zadire u zonu vrste	Planirani zahvat ne nalazi se u zoni vrste Zahvat je udaljen >2 m od zone vrste
Gallinago gallinago – šljuka kokošica	Šljuka kokošica ima nekoliko lokaliteta gniježđenja na kontinentalnom dijelu Hrvatske - Posavina, Lonjsko, Sunjsko i Poganovo polje. Gnijezde se na vlažnim staništima s gustim biljem. Preferiraju močvare, cretove te vlažne livade. Tijekom zimovanja i selidbe se mogu naći na rižinim poljima, pašnjacima, morskim obalama, uz rubove lokava i ribnjaka. Gnijezdo rade pridneno te te ga skrivaju u raslinju pri čemu ženka sudjeluje u izradi gnijezda te leži na jajima. O mladima se brinu i mužjak i ženka. Pretežito se hrane beskralješnjacima koje skupljaju po tlu ili u plitkoj vodi.	Zahvat djelomično zadire u zonu vrste	*Područje nije izdvojeno za očuvanje ove vrste*
Grus grus – ždral	Ova vrsta ptice je relativno široko rasprostranjena na području Europe. Od staništa preferira plitke močvare, močvarne i šumske čistine, rižina polja te cretove. Parovi su monogamni te zajedno ostaju čitav život. Tijekom svibnja polažu jaja te se znaju premazati blatom radi što teže primjetnosti. Gniježđenje se odvija u blizini vode te često isto gnijezdo koriste više puta. Ždralovi su svejedi te im se prehrana često sastoji od korijenja, izdanaka, gomolja, žitarica, ali i kukaca, gmazova te malih sisavaca i ribe.	Zahvat djelomično zadire u zonu vrste	*Područje nije izdvojeno za očuvanje ove vrste*
Haliaeetus albicilla – štekavac	Štekavac se gnijezdi na području panonske Hrvatske. Od osamdesetih ova vrsta bilježi porast u brojnosti. Gnijezde uz slatke i slane vode, na velikim močvarnim područjima, uz jezera, rijeke, šaranske ribnjake te obale i otoke. Parovi su monogamni te im veza traje doživotno. Mužjak i ženka sudjeluju i izradi gnijezda, leže na jajima te se brinu o mladima. Pretežito se hrane ribom, malim sisavcima, pticama vodaricama, ali i strvinom.	Zahvat djelomično zadire u zonu vrste	Planirani zahvat ne nalazi se u zoni vrste Zahvat je udaljen >2 m od zone vrste
Ixobrychus minutus – čapljica voljak	Ova vrsta ptice se može naći na kontinentalnom dijelu Hrvatske, ali i na području Mediterana. Preferira močvarna staništa, obale velikih rijeka, poplavna područja te ribnjake. Ptice su selice, a u Hrvatsku dolaze tijekom travnja. Hrvatska broji između 1200 i 2200 parova ove vrste. Gnijezde se uz vodene površine, u gustom raslinju. Parovi su monogamni jednu sezonu. Čapljica voljak se hrani ribom, vodozemcima te beskralješnjacima.	Zahvat djelomično zadire u zonu vrste	Planirani zahvat nalazi se rubno uz zonu vrste

		UDALJENOST OD ZAHVATA SUKLADNO ZONACIJI VRSTE*	
Znanstveni naziv vrste	**Ekologija, rasprostranjenje i dr.**	**HR1000004 Donja Posavina**	**HR1000010 Poilovlje s ribnjacima**
Lanius collurio – rusi svračak	Rusi svračak je ptica selica koja na područje Hrvatske dolazi početkom svibnja. Preferira otvorena staništa poput livada i travnjaka, rubova šuma, parkova te zapuštenih voćnjaka. Gnijezda grade od mahovine i suhih stabljika, često u gustom trnovitom grmlju. Ženka leži na jajima, ali o ptićima se brinu oba roditelja. Pretežito je insektivorna vrsta, ali jede i male sisavce, gmazove te druge beskralješnjake.	Zahvat djelomično zadire u zonu vrste	Zahvat djelomično zadire u zonu vrste
Lanius minor – sivi svračak	Ova ptica selica je relativno široko rasprostranjena na području Europe. Voli topla, nizinska područja te se gnijezdi na otvorenim, kultiviranim staništima, voćnjacima i drvoredima. Gnijezde se na stablima koja imaju dobru preglednost te pri gradnji koriste raznolike biljke, vunu, dlake te perje. Ženke leže na jajima, a o mladima se brinu oba roditelja. Pretežito se hrani beskralješnjacima na tlu, ali jede i manje sisavce te guštere.	Zahvat djelomično zadire u zonu vrste	Zahvat djelomično zadire u zonu vrste
Leiopicus medius (Dendrocopos medius) – crvenoglavi djetlić	Ova vrsta djetlića je brojna gnjezdarica na području Hrvatske. Procijenjena populacija joj je 17000-23000 parova. Preferira šumska područja središnje i istočne Hrvatske, pogotovo listopadna stabla poput hrasta. Gnijezda rade u duplji drveta te svake godine buše nove rupe za polaganje jaja. Najčešće se hrani kukcima i njihovim larvama koje nalazi u korama drveta, no može se hraniti i sokom ozlijeđenog drveta.	Zahvat djelomično zadire u zonu vrste	Planirani zahvat ne nalazi se u zoni vrste Zahvat je udaljen >2 m od zone vrste
Mareca strepera (Anas strepera) – patka kreketaljka	Patka kreketaljka je relativno široko rasprostranjena vrsta. U Hrvatskoj se može naći u panonskom dijelu zemlje. Procijenjena populacija je između 40 i 70 parova. Zimuje u kontinentalnom i priobalnom dijelu Hrvatske, a tijekom selidbe je prisutna u čitavoj zemlji. Gnijezdi se u blizini plitkih, slatkih ili bočatih voda, ribnjaka i šljunčara gdje je priobalno raslinje bogato. Ženka gradi gnijezdo, leži na jajima te se brine o mladima. Preferiraju biljnu hranu i pretežito vodeno bilje.	Planirani zahvat ne zadire u zonu ciljne vrste Na nekoliko lokacija planirani zahvat se nalazi u blizini zone ciljne vrste (na udaljenosti >30 m)	Planirani zahvat nalazi se rubno uz zonu vrste
Microcarbo pygmaeus (Phalacrocorax pygmaeus) – mali vranac	Ova vrsta ptice je na području Hrvatske redovita zimovalica i skitalica, posebno na područjima uz rijeke i veće vodene površine nizinske Hrvatske. Preferira blizinu slatkih i bočatih voda koje imaju dobro razvijenu vegetaciju. Otvorene stajaćice, kanale, močvare, poplavljena područja i sporotekuće rijeke koriste za hranjenje. Gnijezde se na razvijenoj vodenoj vegetaciji ili na niskom drveću. Oba roditelja sudjeluju i gradnji gnijezda, leže na jajima te se brinu o mladima. Hrana im je pretežito sitna riba, a ponekad love vodene voluhare, račiće te druge beskralješnjake.	Zahvat djelomično zadire u zonu vrste	*Područje nije izdvojeno za očuvanje ove vrste*
Milvus migrans – crna lunja	Na području Hrvatske, crna lunja se gnijezdi na kontinentalnom panonskom dijelu zemlje. Trenutna populacija ove vrste se procjenjuje na 90-120 parova. Gnijezda prave uz močvare, ribnjake, jezera, rijeke te rubove šumama, na drveću. Znaju rabiti i napuštena gnijezda škanjaca i gavranova. Parovi su	Zahvat djelomično zadire u zonu vrste	Zahvat djelomično zadire u zonu vrste

		UDALJENOST OD ZAHVATA SUKLADNO ZONACIJI VRSTE*	
Znanstveni naziv vrste	**Ekologija, rasprostranjenje i dr.**	**HR1000004 Donja Posavina**	**HR1000010 Poilovlje s ribnjacima**
	monogamni te veza traje svega jednu sezonu. Gnijezdo većinski gradi mužjak, a o mladima se brinu oba roditelja. Hrane se ribom te često znaju otimati hranu drugim pticama. Znaju se hraniti lešinama, ali i pretraživati smetlišta.		
Netta rufina – patka gogoljica	Patka gogoljica se gnijezdi svega na nekoliko lokaliteta u kontinentalnoj Hrvatskoj pri čemu trenutna populacija broji između 25 i 40 parova. Pretežito se gnijezde na plitkim ili srednje dubokim vodama gdje je podvodno i obalno raslinje bujno. Može ih se naći na ribnjacima, jezerima, sporo tekućim rijekama, močvarama i lokvama. Parovi su monogamni te im veza traje nešto dulje nego u ostalih vrsta pataka. Gnijezdo rade na tlu i u gustom raslinju, u blizini vode pri čemu mužjak čuva ženku i gnijezdo. Hrane se vodozemcima, sitnom ribom te beskralješnjacima pri čemu često rone.	Planirani zahvat ne zadire u zonu ciljne vrste Na nekoliko lokacija planirani zahvat se nalazi u blizini zone ciljne vrste (na udaljenosti >30 m)	*Područje nije izdvojeno za očuvanje ove vrste*
Numenius arquata – veliki pozviždač	Ova vrsta ptice je preletnica i zimovalica na području panonsko dijela i obalne Hrvatske. Gnijezda grade na vlažnim i otvorenim staništima s pretežito travnjačkom vegetacijom. U periodu zimovanja i selidbe se zadržavaju po morskim obalama, uvalama, pjeskovitim staništima, močvarama te ušćima rijeka. Gnijezdo grade pridneno na području travnate vegetacije. Mužjak i ženka rade gnijezdo, leže na jajima te se brinu o mladima. Hrane se pretežito životinjskom hranom poput račića, školjaka, gujavica i kukaca.	Zahvat djelomično zadire u zonu vrste	Zahvat djelomično zadire u zonu vrste
Nycticorax nycticorax – gak	Gak tijekom perioda gniježđenja obitava u Hrvatskoj, a zimi seli u Afriku. Preferira močvarna područja, šumovite rubove plitkih rijeka, jezera, močvara. Ponekad ga se može naći i u naseljenim dijelovima, rižinim poljima te umjetno stvorenim stajaćicama. Gnijezdo gradi od grančica, a mjesta za gniježđenje su im raznolika, od drveća, grmlja, litica pa sve do tla. Brigu za jaja preuzima ženka, a o mladima se brinu oba roditelja. Prehrana im je raznolika te se sastoji od riba, žaba, guštera te raznih beskralješnjaka.	Zahvat djelomično zadire u zonu vrste	Planirani zahvat nalazi se rubno uz zonu vrste
Pandion haliaetus – bukoč	Bukoč je izumrla gnjezdarica u Hrvatskoj, ali je česta preletnica. Prave gnijezda uz vode bogate ribom poput jezera, močvara, ušća, akumulacija i rijeka. Smještaju gnijezda najčešće na drveću, a na Sredozemlju i na liticama uz more. Parovi su monogamni te najčešće traju jednu sezonu, a ponekad duže. Hrane isključivo ribom.	Zahvat djelomično zadire u zonu vrste	Planirani zahvat ne nalazi se u zoni vrste Zahvat je udaljen >70 m od zone vrste
Pernis apivorus – škanjac osaš	Škanjac osaš je ptica selica koja zimuje u Africi. Na području Hrvatske je najbrojniji u šumskim dijelovima panonskog kraja gdje se i gnijezdi. Preferira šume s proplancima, a čest je mozaičnom krajoliku. Gnijezda grade na drveću te oba roditelja sudjeluju u gradnji gnijezda i brizi za potomstvo. Pretežito se hrani ličinkama i kukuljicama opnokrilaca u saćima, a rjeđe ostalim kukcima, gmazovima, vodozemcima i sitnim sisavcima.	Zahvat djelomično zadire u zonu vrste	Planirani zahvat ne nalazi se u zoni vrste Zahvat je udaljen >2 m od zone vrste

		UDALJENOST OD ZAHVATA SUKLADNO ZONACIJI VRSTE*	
Znanstveni naziv vrste	**Ekologija, rasprostranjenje i dr.**	**HR1000004 Donja Posavina**	**HR1000010 Poilovlje s ribnjacima**
Picus canus – siva žuna	Siva žuna je rasprostranjena po čitavoj Hrvatskoj. Odgovaraju joj raznolika staništa, od obala rijeka i jezera s obilnom vegetacijom, otvorenih parkova, brdskih i planinskih šuma do poplavnih šuma s mnogo trulog listopadnog drveća. Gnijezda buše u drveću, a o ptićima se brinu oba roditelja. Pretežito se hrane kukcima, pogotovo mravima.	Zahvat djelomično zadire u zonu vrste	Planirani zahvat ne nalazi se u zoni vrste Zahvat je udaljen >2 m od zone vrste
Platalea leucorodia – žličarka	Na području Hrvatske se gnijezdi samo na dva lokaliteta - u Lonjskom polju i na ribnjacima Jelas. Populacija u Hrvatskoj broji između 120 i 280 parova. Tijekom selidbe je rasprostranjenija te prisutna i u priobalju. Preferiraju močvarna staništa, poplavne nizine te ušća rijeka. Gnijezde se u gustom priobalnom raslinju. Monogamne su ptice, a veza traje jednu sezonu. Gnijezda grade, na jajima leže i o ptićima brinu oba roditelja. Najčešća hrana su im vodeni kukci, ribe, žabe te vodeni beskralješnjaci.	Zahvat djelomično zadire u zonu vrste	Planirani zahvat nalazi se rubno uz zonu vrste
Podiceps nigricollis – crnogrli gnjurac	U Hrvatskoj se ova vrsta gnijezdi u Kopačkom ritu, Podunavlju, Jelasu te Lipovljanima. Tijekom selidbe je prisutna u cijeloj panonskoj Hrvatskoj, a u priobalju je redovita zimovalica. Gnijezda rade u blizini visokoproduktivnih voda koje imaju bujnu vegetaciju poput rubnih dijelova jezera, bara i močvara. Gnijezdo rade od vodenog bilja te ono pluta na vodi, pričvršćeno za trsku ili podvodnu vegetaciju. U gradnji gnijezda, inkubaciji i brzi za mlade sudjeluju oba roditelja. Prehrana su im ponajviše vodeni kukca, račići, žabe, mekušci te punoglavci.	Planirani zahvat ne zadire u zonu ciljne vrste Na nekoliko lokacija planirani zahvat se nalazi u blizini zone ciljne vrste (na udaljenosti >30 m)	Planirani zahvat ne nalazi se u zoni vrste Zahvat je udaljen 2,8 km od zone vrste
Porzana porzana – riđa štijoka	Na području Hrvatske se gnijezdi u panonskom dijelu zemlje, ali i na priobalju. Gnijezdi se po plitkim slatkovodnim staništima gdje je raslinje obilno kao što su močvare ili poplavne livade. Ne odgovaraju im velika prostranstva i suha područja. Monogamne su, a veza para traje jednu sezonu. Gnijezdo grade, na jajima leže i o ptićima se brinu oba roditelja. Pretežito jedu vodene beskralješnjake, sjemenke, vodeno bilje te alge.	Zahvat djelomično zadire u zonu vrste	Planirani zahvat nalazi se rubno uz zonu vrste
Riparia riparia – bregunica	Bregunica je ptica koja se gnijezdi na nizinskom dijelu Hrvatske. Preferira strme obale rijeka Dunava, Drave, Save i Mure te okolne šljunčare. Tijekom selidbe je prisutna na području cijele panonske Hrvatske. Gnijezdi se na strmim obalama, svježim odronima te znaju iskopati i rupe za gnijezda. I mužjak i ženka grade gnijezda, leže na jajima te odgajaju ptiće. Najčešće se hrane kukcima koja love iznad odgovarajućeg staništa, često tijekom leta.	Zahvat ne zadire u zonu ciljne vrste; udaljenost od zone vrste je 9,7 km	*Područje nije izdvojeno za očuvanje ove vrste*
Sterna hirundo – crvenokljuna čigra	Vrsta preferira staništa uz vodene površine (jezera, rijeke, ribnjake) koja su bogata močvarnom vegetacijom, riječne otoke (ade) i sprudove te močvare. Hrani se ribom, a gnijezdi u udubinama u tlu.	*Područje nije izdvojeno za očuvanje ove vrste*	Planirani zahvat ne nalazi se u zoni vrste Zahvat je udaljen 2,8 km od zone vrste
Strix uralensis – jastrebača	Ova vrsta sove dolazi na šumskim staništima otvorenih područja, posebice u starim šumskim četinjačama. Prilikom gniježđenja koristi duplje u drveću. Parovi provode čitav život zajedno te se često vraćaju na isto mjesto gdje podižu	Zahvat djelomično zadire u zonu vrste	*Područje nije izdvojeno za očuvanje ove vrste*

		UDALJENOST OD ZAHVATA SUKLADNO ZONACIJI VRSTE*	
Znanstveni naziv vrste	**Ekologija, rasprostranjenje i dr.**	**HR1000004 Donja Posavina**	**HR1000010 Poilovlje s ribnjacima**
	mlade. Ženka leži na jajima, a mužjak ju tijekom tog perioda hrani. Hrana su im najčešće mali sisavci, žabe, ptice i kukci.		
Tringa glareola – Prutka migavica	Ptica je selica koja zimu provodi na Mediteranu i u Africi. Gnijezdi se na vlažnim staništima, cretovima i močvarama. Tijekom preleta ju se može opaziti na kopnenim močvarama i kontinentalnim jezerima u velikim jatima. Gnijezda najčešće radi na tlu gdje je raslinja mnogo. Parovi ove vrste su monogamni i teritorijalni. Oba roditelja leže na jajima, iako to ženka radi češće. O mladima se kasnije brine mužjak. Svejedi su te konzumiraju mekušce, kolutićavce, rakove, ribe, žabe, raznoliko sjemenje te alge.	Zahvat djelomično zadire u zonu vrste	Planirani zahvat nalazi se rubno uz zonu vrste
Zapornia parva (Porzana parva) – siva štijoka	Ova vrsta se gnijezdi na priobalju i u panonskom dijelu. Tijekom selidbe je rasprostranjenija po Hrvatskoj. Preferiraju slatkovodna staništa poput poplavnih šuma te obalnih rubova rijeka i jezera. Odgovara im razvijena obalna i močvarna vegetacija. Gnijezda rade mužjaci u blizini vode, često na busene od trulog bilja. Oba roditelja leže na jajima te se brinu o ptićima. Najčešća hrana su im sitni beskralješnjaci poput kukaca, puževa i kolutićavaca.	Zahvat djelomično zadire u zonu vrste	Planirani zahvat ne nalazi se u zoni vrste Zahvat je udaljen >11 m od zone vrste
Zapornia pusilla (Porzana pusilla) – mala štijoka	Na području Hrvatske, ova gnjezdarica je malobrojna i rijetka. Tijekom selidbe je njena rasprostranjenost šira. Preferiraju slatkovodna vlažna staništa, posebno poplavna područja sa slabo razvijenom vegetacijom. Parovi su monogamni, rjeđe poligamni, a veze traju jednu sezonu. Gnijezdo rade ili na tlu ili u blizini na busenima uz vodu. Oba partnera grade gnijezdo, leže na jajima te se brinu o ptićima. Najčešće se hrane vodenim kukcima, ali jedu i ostale beskralješnjake poput puževa, račića i kolutićavaca.	Zahvat djelomično zadire u zonu vrste	*Područje nije izdvojeno za očuvanje ove vrste*
Značajne negnijezdeće vrste – šljukarice	Značajne negnijezdeće vrste izdvojene za ova područja spadaju u vrlo raznolike skupine koje nastanjuju raznolika vodena staništa (od rijeka, jezera i ribnjaka do potoka), močvarna staništa uz vodena staništa, mozaična kopnena staništa (travnjaci, travnjaci ispresjecani živicama i u mozaiku s obradivim površinama).	Zahvat djelomično zadire u zonu vrste	*Područje nije izdvojeno za očuvanje ove vrste*
Značajne negnijezdeće vrste – kokošice		Zahvat ne zadire u zonu značajnih negnijezdećih kokošica	Planirani zahvat ne nalazi se u zoni vrste Zahvat je udaljen >11m od zone vrste
Značajne negnijezdeće vrste – guske, vivak		Zahvat djelomično zadire u zonu vrste	Zahvat djelomično zadire u zonu vrste
Značajne negnijezdeće vrste – guščarice		Zahvat ne zadire u zonu značajnih negnijezdećih kokošica	*Područje nije izdvojeno za očuvanje ove vrste*
Značajne negnijezdeće vrste – guščarice i šljukarice		*Područje nije izdvojeno za očuvanje ove vrste*	Planirani zahvat nalazi se rubno uz zonu vrste

		UDALJENOST OD ZAHVATA SUKLADNO ZONACIJI VRSTE*	
Znanstveni naziv vrste	**Ekologija, rasprostranjenje i dr.**	**HR1000004 Donja Posavina**	**HR1000010 Poilovlje s ribnjacima**
Značajne negnijezdeće vrste – travnjačke vrste		Zahvat djelomično zadire u zonu vrste	*Područje nije izdvojeno za očuvanje ove vrste*
Izvor: Tutiš i sur. (2013), Svensson (2009.), Baza podataka Zavoda za zaštitu okoliša i prirode Ministarstva zaštite okoliša i zelene tranzicije, pristupljeno 02. kolovoza 2024.			
*Prema bazi podataka Ministarstva (zonacija rasprostranjenosti pogodnih staništa za ciljnu vrstu)			

Za analizu pogodnih staništa ciljnih vrsta ptica POP HR1000004 Donja Posavina i POP HR1000010 Poilovlje s ribnjacima na području obuhvata zahvata korištena je baza podataka pokrova i namjene korištenja zemljišta CORINE Land Cover 2018 (Grafički prikaz C-4).

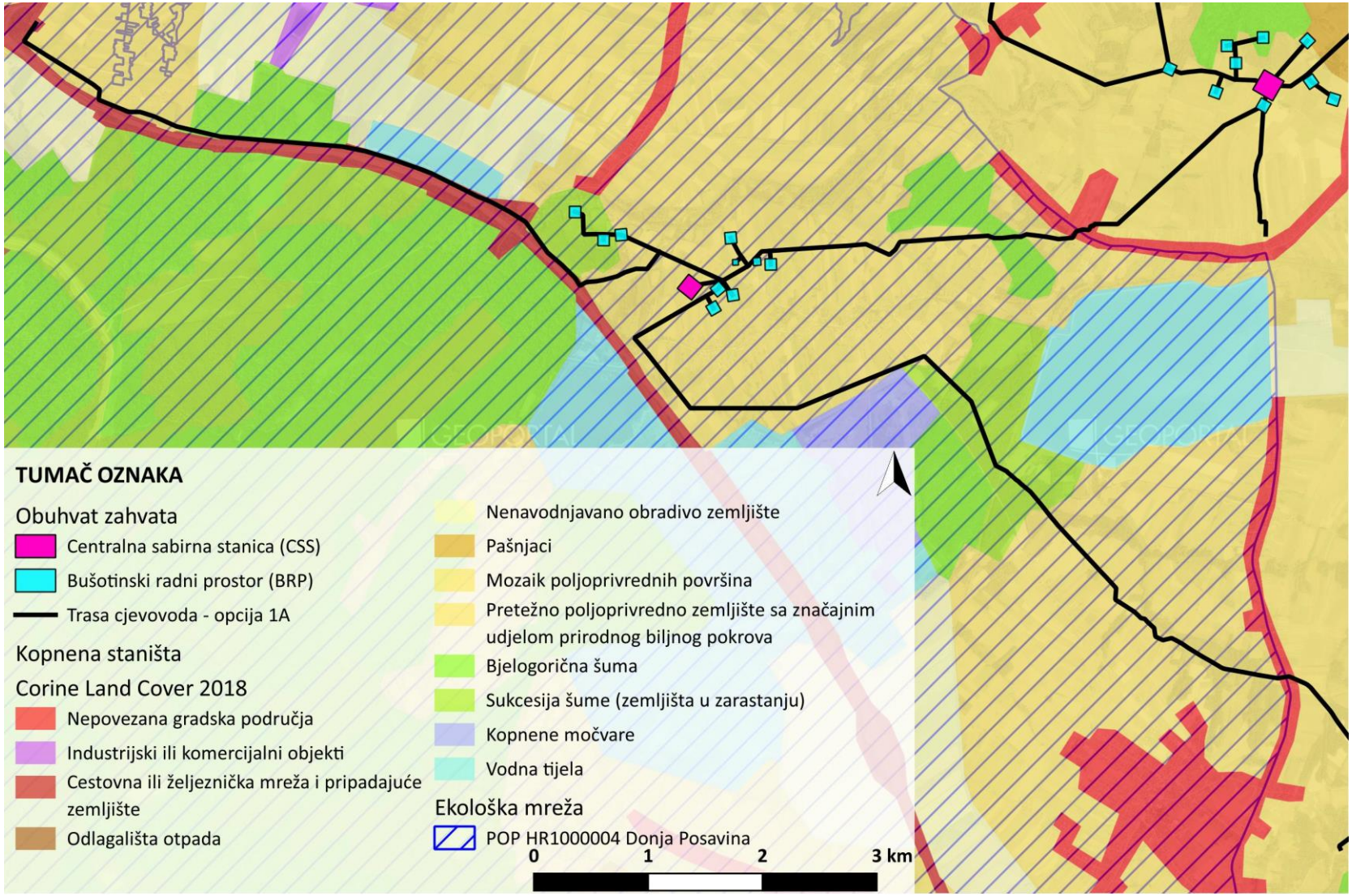

Grafički prikaz C-4: Podjela zemljišta prema Corine Land Cover (2018) na području obuhvata zahvata unutar POP HR1000004 Donja Posavina

Izvor: WFS informacijskog sustava zaštite prirode, DGU WMS DOF 2023

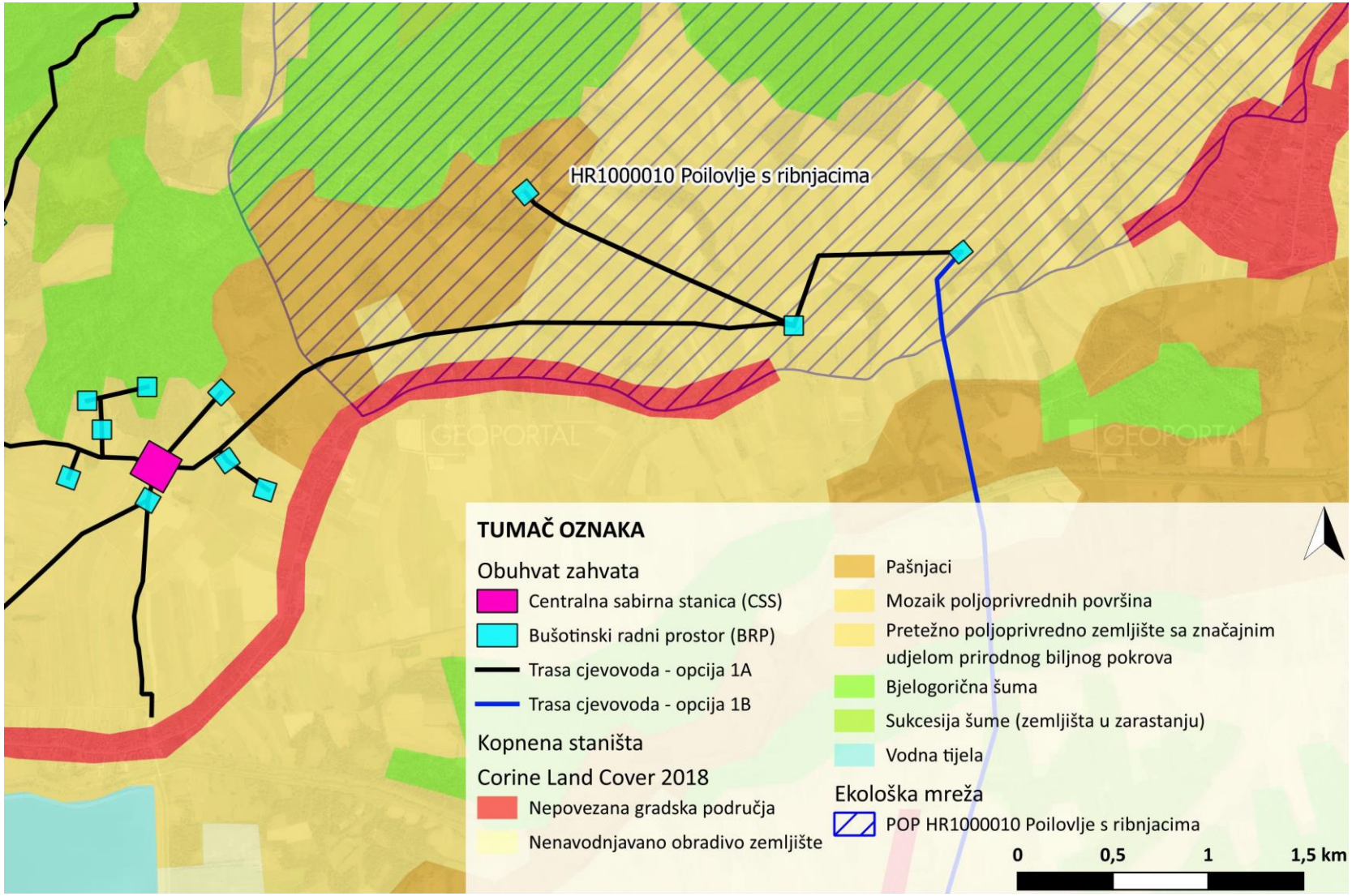

Grafički prikaz C-5: Podjela zemljišta prema Corine Land Cover (2018) na području obuhvata zahvata unutar POP HR1000010 Poilovlje s ribnjacima

Izvor: WFS informacijskog sustava zaštite prirode, DGU WMS DOF 2023

Ciljne vrste područja očuvanja značajnog za ptice HR100004 Donja Posavina i HR1000010 Poilovlje s ribnjacima nastanjuju različita staništa. U tablici u nastavku prikazana je njihova podjela prema pogodnim staništima za vrstu.

Tablica C-8: Podjela ciljnih vrsta ptica POP HR1000004 Donja Posavina i HR1000010 Poilovlje s ribnjacima prema pogodnom staništu

POGODNO STANIŠTE ZA VRSTU	CILJNE VRSTE
RIJEČNA STANIŠTA	
strme odronjene riječne obale	bregunica (*Riparia riparia*)
riječni sprudovi, otoci i obale	mala prutka (*Actitis hypoleucos*), crvenokljuna čigra (*Sterna hirundo*)
riječne obale, područja uz spore tekućice i stajaće vode	vodomar (*Alcedo atthis), bukavac* (*Botaurus stellaris*)
riječne plićine, šaranski ribnjaci s ispuštenim i plitkim tablama	veliki pozviždač (*Numenius arquata*), pršljivac (*Philomachus pugnax*), prutka migavica (*Tringa glareola*), velika bijela čaplja (*Ardea alba*)
MOČVARNA STANIŠTA	
močvare i šaranski ribnjaci s tršćacima	čaplja danguba (*Ardea purpurea*), žuta čaplja (*Ardeola ralloides*), crna roda (*Ciconia nigra*)*, čapljica voljak (*Ixobrychus minutus*), siva štijoka (*Porzana parva*), riđa štijoka (*Porzana porzana*) *, mala štijoka (*Porzana pusilla*)
močvare s plitkim otvorenim vodama, šaranski ribnjaci	žličarka (*Platalea leucorodia*)*
vodena staništa s tršćacima, rogozicima i/ili niskom vrbama; šaranski ribnjaci	žličarka (*Platalea leucorodia*)*, *bukavac* (*Botaurus stellaris*)
vodena staništa s dostatnom vodenom i močvarnom vegetacijom, šaranski ribnjaci	patka njorka (*Aythya nyroca*), velika bijela čaplja (*Casmerodius albus*), bjelobrada čigra (*Chlidonias hybrida*), crna čigra (*Chlidonias niger)*, mala bijela čaplja (*Egretta garzetta*), patka gogoljica (*Netta rufina*), gak (*Nycticorax nycticorax*), bukoč (*Pandion haliaetus*), crnogrli gnjurac (*Podiceps nigricollis*)
staništa tršćaka i rogozika, šaranski ribnjaci s tršćacima	crnoprugasti trstenjak (*Acrocephalus melanopogon*), modrovoljka (*Cyanecula svecica (Luscinia svecica*))
veće vodene površine obrasle tršćacima i vrbama; šaranski ribnjac	mali vranac (*Phalacrocorax pygmaeus*)
vode s bogatom močvarnom vegetacijom - naročito riječni rukavci, šaranski ribnjaci	patka kreketaljka (*Anas strepera*)
močvare s tršćacima, vlažni travnjaci, šaranski ribnjaci	eja močvarica (*Circus aeruginosus*), šljuka kokošica (*Gallinago gallinago*), riđa štijoka (*Porzana porzana*)**
ŠUMSKA STANIŠTA	
nizinske šume s okolnim močvarnim staništima i vlažnim travnjacima	orao kliktaš (*Aquila pomarina*)
stare šume s močvarnim staništima, često u blizini šaranskih ribnjaka	štekavac (Haliaeetus albicilla), crna roda (*Ciconia nigra*) **
pogodna struktura hrastove šume	crvenoglavi djetlić (*Dendrocopos medius*), jastrebača (*Strix uralensis*)
pogodna struktura šuma	crna žuna (*Dryocopus martius*), bjelovrata muharica (*Ficedula albicollis*), crna lunja (*Milvus migrans*), škanjac osaš (*Pernis apivorus*), siva žuna (*Picus canus*)
OTVORENA MOZAIČNA STANIŠTA	
mozaična staništa s ekstenzivnom poljoprivredom	mali sokol (*Falco columbarius*)
otvoreni travnjaci, otvorena mozaična staništa	eja livadarka (*Circus pygargus*), crvenonoga vjetruša (*Falco vespertinus*)
mozaični seoski krajobraz s obiljem stabala, stari voćnjaci	sirijski djetlić (*Dendrocopos syriacus*)
otvorena mozaična staništa	rusi svračak (*Lanius collurio*), pjegava grmuša (*Sylvia nisoria*)
otvorena mozaična poljoprivredna staništa	sivi svračak (*Lanius minor*)
otvoreni travnjaci, mozaične poljoprivredne površine, močvarna staništa, šaranski ribnjaci	bijela roda (*Ciconia ciconia*)

POGODNO STANIŠTE ZA VRSTU	CILJNE VRSTE
VLAŽNI TRAVNJACI	
vlažni travnjaci, oranice	ždral (*Grus grus*)
vlažni travnjaci, prvenstveno košanice	kosac (*Crex crex*)
Oznake: * = preletnica, ** = gnjezdarica	

C.2.2. POSEBNA PODRUČJA OČUVANJA ZNAČAJNA ZA VRSTE I STANIŠNE TIPOVE (PPOVS)

PPOVS HR2001216 ILOVA

PPOVS HR2001216 Ilova prostire se na površini od 836,35 ha. Rijeka Ilova je lijevi pritok rijeke Lonje, a iznimno je važna za Moslavinu koju opskrbljuje pitkom vodom. Područje predstavlja važno područje za vodozemce i ribe te vidru i dabra. Površinske kopnene vode prekrivaju 11,8% površine, a na njih se nastavljaju staništa vlažnih i mezofilnih travnjaka, šikara i šuma.

Tablica C-9: Udio pojedinih stanišnih tipova unutar područja ekološke mreže PPOVS HR2001216 Ilova

PPOVS HR2001216 Ilova	
STANIŠNI TIP	**UDIO (%)**
N06 Površinske kopnene vode (stajaćice, tekućice)	11,8
N08 Vrištine, šikare, makije, garizi, frigane	16,9
N10 Vlažni travnjaci, mezofilni travnjaci	22,5
N12 Ekstenzivne kulture žitarica (uključujući rotirajuće kulture s redovitim oranjem)	2,21
N15 Ostale obradive površine	29,41
N16 Širokolisna bjelogorična šumska područja	17,24
N23 Ostale površine (uključujući gradove, sela, ceste, odlagališta otpada, rudnike, industrijska postrojenja)	0,10

U PPOVS HR2001216 Ilova najizraženiju prijetnju predstavlja kanalizacija obala prirodnih tekućica te preusmjeravanje vode. Od umjerenih negativnih utjecaja prisutni su korištenje agrokemikalija i gnojiva, zagađenje površinskih i kopnenih voda te crpljenje voda. U tablici u nastavku detaljno su navedene prijetnje i pritisci unutar predmetnog PPOVS-a.

Tablica C-10: Prijetnje, pritisci i aktivnosti koji utječu na PPOVS HR2001216 Ilova

Prijetnje, pritisci i aktivnosti
Izraženi negativni utjecaj
J02.03 Kanaliziranje i preusmjeravanje vode
Umjereni negativni utjecaj
A07 Korištenje biocida, hormona i kemikalija
A08 Korištenje gnojiva
E03 Ispuštanja
H01 Zagađenje površinskih voda (vodeno i kopneno)
H02 Zagađenje podzemnih voda (točkasti i difuzni izvori)
J02.06 Crpljenje vode iz kopnenih voda
Slabi negativni utjecaj
A02.01 Intenzifikacija poljoprivrede
E02.03 Rekreativni ribolov

Grafički prikaz obuhvata zahvata u odnosu na područje ekološke mreže PPOVS HR2001216 Ilova prikazan je u nastavku.

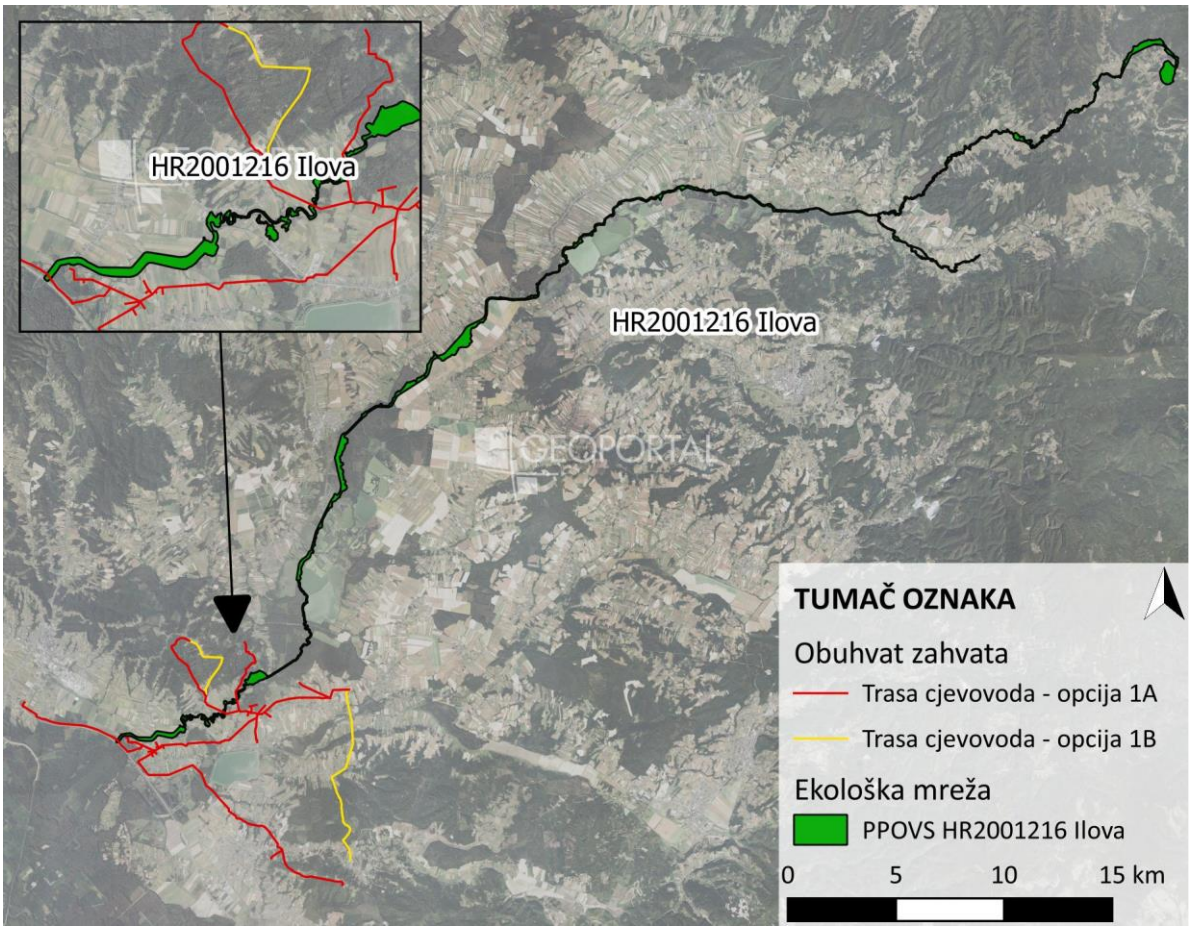

Grafički prikaz C-6: Prikaz šireg područja obuhvata zahvata u odnosu na PPOVS HR2001216 Ilova
Izvor: WFS informacijskog sustava zaštite prirode, DGU WMS DOF 2023

U tablici u nastavku navedene su ciljevi i mjere očuvanja PPOVS HR2001216 Ilova.

Tablica C-11: Ciljevi i mjere očuvanja područja očuvanja značajnog za vrste (PPOVS) HR2001216 Ilova.

Ciljna vrsta/ ciljno stanište	Cilj očuvanja	Atributi	Mjere očuvanja
Bombina bombina – crveni mukač	Održati povoljno stanje ciljne vrste kroz sljedeće atribute	Održana su pogodna staništa (poplavna područja Ilove uključujući poplavne šume, livade, riparijska zona, stajaća vodena tijela, posebice ribnjaci, lokve i bare) u zoni od 815 ha	Očuvati prirodne ili umjetne osunčane stajaće vode dubine oko ½ m koje su bogate vodenim biljem. Spriječiti unos stranih i invazivnih stranih vrsta riba te američke crvenouhe kornjače (*Trachemys* sp.), a u slučaju da se utvrdi da su ubačene na mrijestilišta vrste, provesti njihovo iskorjenjivanje. Prilikom izgradnje, rekonstrukcije i održavanja prometnica, prema potrebi izgraditi i održavati prijelaze za male divlje životinje. Ograničiti korištenje sredstava za zaštitu bilja u slivu rijeke, močvarnim područjima te u okolici poplavnih šuma.
		Održana je populacija vrste (najmanje 3 kvadranta 1x1 km mreže)	
		Održano je najmanje 110 ha šumskih sastojina (NKS E.2.1., E.2.2., E.3.1.)	
		Održano je najmanje 10 ha stalnih stajaćica (NKS A.1.1. i A.3.3.)	
		Održano je najmanje 185 ha travnjačkih staništa (NKS C.2.3.2., C.2.4.1.)	
		Očuvane šumske čistine	
		Očuvane lokve unutar šuma	

Ciljna vrsta/ ciljno stanište	Cilj očuvanja	Atributi	Mjere očuvanja
Castor fiber–dabar	Održati povoljno stanje ciljne vrste kroz sljedeće atribute	Održana su pogodna staništa (poplavna područja Ilove uključujući poplavne šume te pripadajući vodotoci s prirodnom hidromorfologijom i razvijenom obalnom vegetacijom, mrtvice i močvarna područja) u zoni od 815 ha	Očuvati poplavnu zonu rijeke Ilove. Očuvati vegetaciju uz vodotoke u zoni od najmanje 5 metara od obale. Očuvati prirodnu hidromorfologiju vodotoka.
		Održana su ključna staništa: najmanje 445 ha vodenih površina s najmanjom dubinom vode 30 cm i dobro razvijenom obalnom vegetacijom	
		Održana je populacija vrste (najmanje 4 kvadranta 1x1 km mreže)	
		Očuvana poplavna zona rijeke Ilove, prirodna hidromorfologija vodotoka i riparijska zona	
Lutra lutra – vidra	Održati povoljno stanje ciljne vrste kroz sljedeće atribute	Održana su pogodna staništa (glavni tok Ilove, poplavna područja, pripadajući vodotoci s prirodnom hidromorfologijom i razvijenom obalnom vegetacijom, stajaćice, hidrofitska staništa slatkih voda te obrasle obale površinskih kopnenih voda) u zoni od 815 ha	Očuvati prirodnu hidromorfologiju vodotoka. Sanirati izvore onečišćenja koji ugrožavaju nadzemne i podzemne vode. Očuvati obalnu vegetaciju u pojasu od najmanje 10 metara. Prilikom izgradnje, rekonstrukcije i održavanja prometnica, prema potrebi izgraditi i održavati prijelaze za vidre
		Održana su ključna staništa: najmanje 445 ha vodenih površina s dobro razvijenom obalnom vegetacijom	
		Održana je populacija od najmanje 10 jedinki	
		Očuvana prirodna hidrologija i hidromorfologija vodotoka	
		Očuvan pojas riparijske vegetacije u širini od minimalno 10 m	
Eudontomyzonvladykovi – dunavska paklara	Postići povoljno stanje ciljne vrste kroz sljedeće atribute	Održana su pogodna staništa (pješčan obale i dna) unutar 95 km vodenog toka	U toku rijeke Ilove spriječiti degradaciju staništa te dopustiti prirodne procese, uključujući eroziju i zarastanje obale. Očuvati raznolikost staništa s neutvrđenim obalama i očuvati pješčana staništa na kojima vrsta živi. Osigurati longitudinalnu povezanost vodnoga toka kako bi se omogućila neometana migracija odraslih i disperzija juvenilnih jedinki. Ne dopustiti gradnju novih pregrada i prepreka koje sprečavaju longitudinalne migracije duž toka rijeke. Omogućiti nesmetanu vezu glavnog toka s pritocima u kojima se vrsta mrijesti. Koristiti odgovarajuće bio-inženjerske metode za utvrđivanje i učvršćivanje obala i zaštitu od erozije. Iznimno, kada to nije moguće, planirati što manje odsječke na kojima se
		Održana je populacija vrste (najmanje 7 kvadranta 1x1 km mreže)	
		Postignuto je dobro (ekološko i kemijsko)stanje vodnih tijelaCSR00009_022746,CSR00009_043409, CSR00009_075055,CSR00009_092194, CSR00077_000000,CSR00123_000000, CSR00331_000000,CSR07281_001110, CSR01434_000000	
		Postignut je dobar ekološki potencijal/stanje i dobro kemijsko stanje vodnogtijelaCSR00009_000000	
		Očuvan je pojas riparijske vegetacije(grmlja i drveća) u širini minimalno 5 m	
		Očuvana je povezanost rijeke sa svim pritocima	
		Postignuta je longitudinalna povezanost vodenog toka	

Ciljna vrsta/ ciljno stanište	Cilj očuvanja	Atributi	Mjere očuvanja
			vrši oblaganje obala kamenom i sličnim materijalima. Utvrditi i osigurati ekološki prihvatljiv protok. U planske dokumente gospodarenja ribolovnim vodama ugraditi zabranu uvođenja stranih ribljih vrsta. Pojačati nadzor i kontrolu unošenja i širenja stranih i invazivnih stranih vrsta riba, kao i krivolova. Poticati izlov stranih vrsta dopuštenim ribolovnim alatima bez ograničenja. Održavati pojas riparijske vegetacije u širini najmanje 5 m, osobito uz oranice, te ukoliko ne postoji, obnoviti vegetaciju sadnjom zavičajnih vrsta kako bi se spriječilo ispiranje nutrijenata i onečišćujućih tvari s poljoprivrednih površina
Sabanejewia balcanica – zlatni vijun	Postići povoljno stanje ciljne vrste kroz sljedeće atribute	Održana su pogodna staništa za vrstu (pjeskovita i šljunkovita dna) unutar 80 km vodenog toka Održana je populacija vrste (najmanje 10 kvadranata 1x1 km mreže) Postignuto je dobro (ekološko i kemijsko)stanje vodnih tijela CSR00009_022746, CSR00009_043409, CSR00009_075055, CSR00077_000000, CSR00123_000000, CSR00331_000000, CSR07281_001110, CSR01434_000000 Postignut je dobar ekološki potencijal/stanje i dobro kemijsko stanje vodnog tijelaCSR00009_000000 Očuvan je pojas riparijske vegetacije (grmlja i drveća) u širini minimalno 5 m Očuvana je povezanost rijeke sa svim pritocima	U toku rijeke Ilove spriječiti degradaciju staništa te dopustiti prirodne procese, uključujući eroziju i zarastanje obale. Očuvati raznolikost staništa s neutvrđenim obalama i očuvati pješčana staništa na kojima vrsta živi i mrijesti se. Omogućiti nesmetanu vezu glavnog toka s pritocima u kojima vrsta živi. Koristiti odgovarajuće bioinženjerske metode za utvrđivanje i učvršćivanje obala i zaštitu od erozije. Iznimno, kada to nije moguće, planirati što manje odsječke na kojima se vrši oblaganje obala kamenom i sličnim materijalima. Utvrditi i osigurati ekološki prihvatljiv protok. U planske dokumente gospodarenja ribolovnim vodama ugraditi zabranu uvođenja stranih ribljih vrsta. Pojačati nadzor i kontrolu unošenja i širenja stranih i invazivnih stranih vrsta riba; Poticati izlov stranih vrsta dopuštenim ribolovnim alatima, bez ograničenja. Održavati pojas riparijske vegetacije u širini najmanje 5 m, osobito uz oranice, te ukoliko ne postoji, obnoviti vegetaciju sadnjom zavičajnih vrsta kako

Ciljna vrsta/ ciljno stanište	Cilj očuvanja	Atributi	Mjere očuvanja
			bi se spriječilo ispiranje nutrijenata i onečišćujućih tvari s poljoprivrednih površina
Aspius aspius – bolen	Postići povoljno stanje ciljne vrste kroz sljedeće atribute	Održana su pogodna staništa za vrstu (šljunkovita dna i podvodna vegetacija u bržim dijelovima toka) unutar 55 km riječnog toka	U toku rijeke Ilove spriječiti degradaciju staništa te dopustiti prirodne procese, uključujući eroziju i zarastanje obale. Osigurati longitudinalnu povezanost vodnoga toka kako bi se omogućila neometana migracija odraslih i disperzija juvenilnih jedinki. Ne dopustiti gradnju novih pregrada i prepreka koje sprečavaju longitudinalne migracije duž toka rijeke. Omogućiti nesmetanu vezu glavnog toka s pritocima u kojima se vrsta mrijesti. Koristiti odgovarajuće bio-inženjerske metode za utvrđivanje i učvršćivanje obala i zaštitu od erozije. Iznimno, kada to nije moguće, planirati što manje odsječke na kojima se vrši oblaganje obala kamenom i sličnim materijalima. Utvrditi i osigurati ekološki prihvatljiv protok. U planske dokumente gospodarenja ribolovnim vodama ugraditi zabranu uvođenja stranih ribljih vrsta. Pojačati nadzor i kontrolu unošenja i širenja stranih i invazivnih stranih vrsta riba.–Poticati izlov stranih vrsta dopuštenim ribolovnim alatima bez ograničenja. Održavati pojas riparijske vegetacije u širini najmanje5m, osobito uz oranice, te ukoliko ne postoji, obnoviti vegetaciju sadnjom zavičajnih vrsta kako bi se spriječilo ispiranje nutrijenata i onečišćujućih tvari s poljoprivrednih površina
		Održana je populacija vrste (najmanje 5 kvadranata 1x1 km mreže)	
		Postignuto je dobro (ekološko i kemijsko) stanje vodnih tijela CSR00009_022746, CSR00009_043409, CSR00077_000000, CSR00331_000000, CSR01434_000000	
		Postignut je dobar ekološki potencijal/stanje i dobro kemijsko stanje vodnog tijela CSR00009_000000	
		Očuvan je pojas riparijske vegetacije(grmlja i drveća) u širini minimalno 5 m	
		Očuvana je povezanost rijeke sa svim pritocima	
		Postignuta je longitudinalna povezanost vodenog toka	
Romanogobio vladykovi – bjeloperajna krkuša	Postići povoljno stanje ciljne vrste kroz sljedeće atribute	Održana su pogodna staništa za vrstu(pješčana dna) unutar 64 km vodenog toka	U toku rijeke Ilove spriječiti degradaciju staništa te dopustiti prirodne procese, uključujući eroziju i zarastanje obale. Očuvati raznolikost staništa s neutvrđenim obalama i očuvati pješčana staništa na kojima vrsta živi i mrijesti se. Koristiti odgovarajuće bio-inženjerske metode za utvrđivanje i učvršćivanje obala i
		Održana je populacija vrste (najmanje 9 kvadranata 1x1 km mreže)	
		Postignuto je dobro (ekološko i kemijsko) stanje vodnih tijela CSR00009_022746,CSR00009_043409, CSR00077_000000,CSR00123_000000, CSR00331_000000,CSR07281_001110, CSR01434_000000	

Ciljna vrsta/ ciljno stanište	Cilj očuvanja	Atributi	Mjere očuvanja
		Postignut je dobar ekološki potencijal/stanje i dobro kemijsko stanje vodnog tijela CSR00009_000000	zaštitu od erozije. Iznimno, kada to nije moguće, planirati što manje odsječke na kojima se vrši oblaganje obala kamenom i sličnim materijalima. Utvrditi i osigurati ekološki prihvatljiv protok. U planske dokumente gospodarenja ribolovnim vodama ugraditi zabranu uvođenja stranih ribljih vrsta. Pojačati nadzor i kontrolu unošenja i širenja stranih i invazivnih stranih vrsta riba. Poticati izlov stranih vrsta dopuštenim ribolovnim alatima, bez ograničenja Održavati pojas riparijske vegetacije u širini najmanje 5 m, osobito uz oranice, te ukoliko ne postoji, obnoviti vegetaciju sadnjom zavičajnih vrsta kako bi se spriječilo ispiranje nutrijenata i onečišćujućih tvari s poljoprivrednih površina.
		Očuvan je pojas riparijske vegetacije (grmlja i drveća) u širini minimalno 5 m	
Rhodeus amarus – gavčica	Postići povoljno stanje ciljne vrste kroz sljedeće atribute	Održana su pogodna staništa za vrstu (staništa povoljna za školjkaše (rodovi *Unio* i *Anodonta*)) unutar 64 km vodenog toka	U toku rijeke Ilove spriječiti degradaciju staništa te dopustiti prirodne procese, uključujući eroziju i zarastanje obale. Očuvati raznolikost staništa s neutvrđenim obalama i očuvati staništa povoljna za školjkaše (rodovi *Unio* i *Anodonta*) u kojima se vrsta mrijesti. Koristiti odgovarajuće bio-inženjerske metode za utvrđivanje i učvršćivanje obala i zaštitu od erozije. Iznimno, kada to nije moguće, planirati što manje odsječke na kojima se vrši oblaganje bala kamenom i sličnim materijalima. Utvrditi i osigurati ekološki prihvatljiv protok
		Održana je populacija vrste (najmanje 13 kvadranta 1x1 km mreže)	
		Postignuto je dobro (ekološko i kemijsko)stanje vodnih tijela CSR00009_022746,CSR00009_043409, CSR00077_000000,CSR00123_000000, CSR00331_000000,CSR07281_001110, CSR01434_000000	
		Postignut je dobar ekološki potencijal/stanje i dobro kemijsko stanje vodnog tijelaCSR00009_000000	
		Očuvan je pojas riparijske vegetacije(grmlja i drveća) u širini minimalno 5 m	

Izvor: Baza podataka Zavoda za zaštitu okoliša i prirode Ministarstva zaštite okoliša i zelene tranzicije, pristupljeno 02. kolovoza 2024.

PPOVS HR2000416 LONJSKO POLJE

Područje ekološke mreže **PPOVS HR2000416 Lonjsko polje** nalazi se u kontinentalnoj biogeografskoj regiji te obuhvaća 51.126,05 hektara površine. Najveći dio zauzimaju širokolisne bjelogorične šume, vrištine, šikare, makije, garizi i frigane. Ovo područje ujedno je i zaštićeno područje prirode Park prirode Lonjsko polje. Unutar Parka prirode uzgajaju se autohtone pasmine domaćih životinja. Zbog čestog poplavljivanja područje obiluje različitim stanišnim tipovima i zajednicama karakterističnim za poplavna područja. Udio pojedinih stanišnih tipova ovog područja prikazan je u nastavku.

Tablica C-12: Udio pojedinih stanišnih tipova unutar područja ekološke mreže PPOVS HR2000416 Lonjsko polje

PPOVS HR2000416 Lonjsko polje	
STANIŠNI TIP	**UDIO (%)**
N06 Površinske kopnene vode (stajaćice, tekućice)	0,54
N07 Cretovi, močvare, vegetacija u dohvatu voda, cretišta	0,72
N08 Vrištine, šikare, makije, garizi, frigane	25,44
N10 Vlažni travnjaci, mezofilni travnjaci	14,77
N12 Ekstenzivne kulture žitarica (uključujući rotirajuće kulture s redovitim oranjem)	2,70
N15 Ostale obradive površine	11,51
N16 Širokolisna bjelogorična šumska područja	43,66
N23 Ostale površine (uključujući gradove, sela, ceste, odlagališta otpada, rudnike, industrijska postrojenja)	0,66

U PPOVS HR2000416 Lonjsko polje mogu se izdvojiti tri izražena negativna utjecaja – Industrijska ili komercijalna područja, antropogene promjene hidroloških uvjeta te invazivne vrste. Od umjerenih negativnih utjecaja prisutni su napuštanje i nedostatak ispaše, ceste, staze i željezničke pruge, urbanizirana područja i dr., a od slabih telekomunikacijski i ostali uslužni vodovi te ostali antropogeni utjecaji i uznemiravanje. U tablici u nastavku navedene su prijetnje i pritisci unutar predmetnog PPOVS-a.

Tablica C-13: Prijetnje, pritisci i aktivnosti koji utječu na PPOVS HR2000416 Lonjsko polje

Prijetnje, pritisci i aktivnosti
Izraženi negativni utjecaj
E02 Industrijska ili komercijalna područja
I02 Invazivne alohtone vrste
J02 Promjene hidroloških uvjeta (antropogene)
Umjereni negativni utjecaj
A04.03 Napuštanje pašnjaka/nedostatak ispaše
C02 Istraživanje i eksploatacija nafte ili plina
D01 Ceste, staze i željezničke pruge
E01 Urbanizirana područja, ljudska naselja
E03.01 Zbrinjavanje kućnog otpada/otpada rekreacijskih objekata
F02 Ribolov i iskorištavanje vodenih resursa
Slabi negativni utjecaj
D02 Telekomunikacijski i ostali uslužni vodovi
G05 Ostali antropogeni utjecaj i uznemiravanje

Grafički prikaz obuhvata zahvata u odnosu na područje ekološke mreže PPOVS HR2000416 Lonjsko polje prikazan je u nastavku.

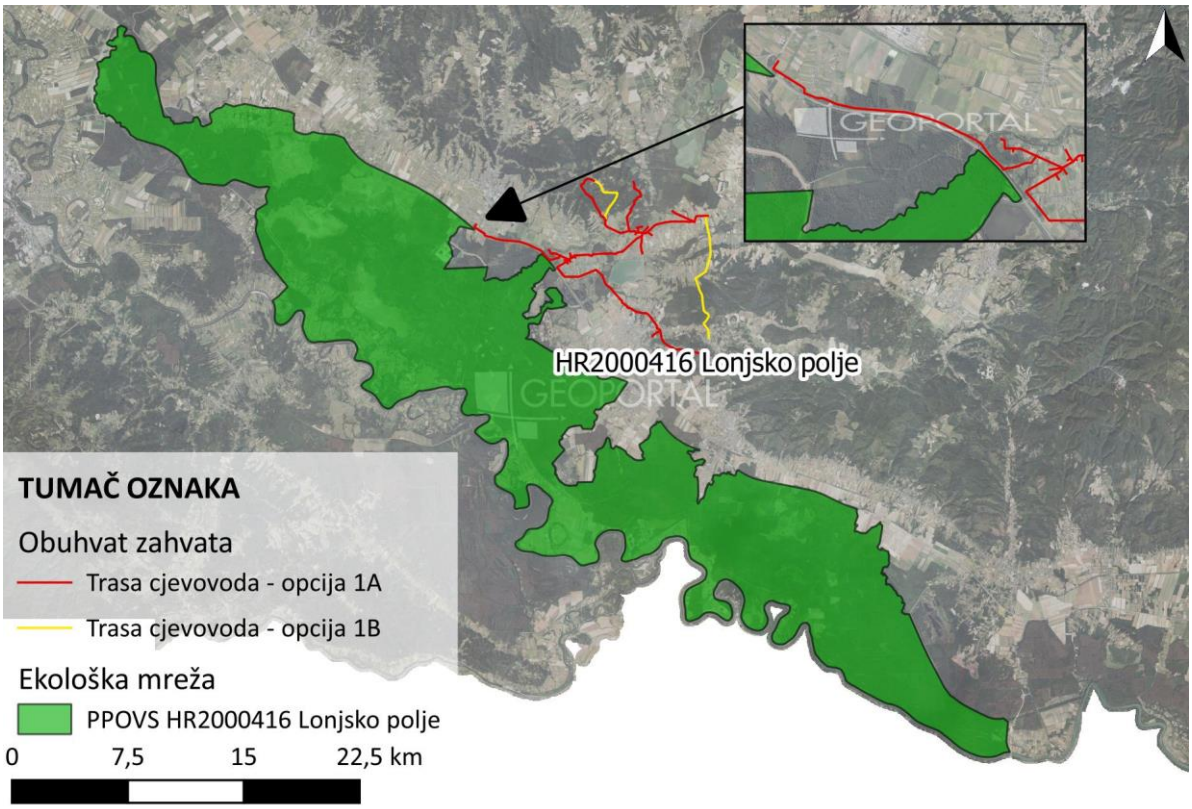

Grafički prikaz C-7: Prikaz šireg područja obuhvata zahvata u odnosu na PPOVS HR2000416 Lonjsko polje
Izvor: WFS informacijskog sustava zaštite prirode, DGU WMS DOF 2023

U tablici u nastavku navedene su ciljevi i mjere očuvanja PPOVS-a HR2000416 Lonjsko polje.

Tablica C-14: Ciljevi i mjere očuvanja područja očuvanja značajnog za vrste (PPOVS) HR2000416 Lonjsko polje

Ciljna vrsta/ ciljno stanište	Cilj očuvanja	Atributi	Mjere očuvanja
hrastova strizibuba – *Cerambyx cerdo*	Održati povoljno stanje ciljne vrste kroz sljedeće atribute:	Održano je 26890 ha pogodnih šumskih staništa Održano je 16040 ha ključnih staništa (šumska vegetacija s dominacijom hrasta kao drvenaste vrste) (NKS E.2.2.1., E.2.2.2., E.2.2.4., E.3.1.1., E.3.1.2.) U šumama u kojima se jednodobno gospodari očuvati najmanje 40% hrastovih sastojina starijih od 80 godina i najmanje 20% jasenovih sastojina starijih od 60 godina Održana je populacija vrste (najmanje 5 kvadranta 1x1 km mreže) U šumama u kojima se jednodobno gospodari očuvana je povezanost šumskog kompleksa kroz ostavljanje površina na kojima će se odgoditi obnova.	Očuvati povoljne stanišne uvjete u šumskim ekosustavima za očuvanje vrste. U skladu s normalnim razmjerom dobnih razreda očuvati povoljni udio hrastovih sastojina starijih od 80 godina. U šumama u kojima se jednodobno gospodari očuvati povezanost šumskog kompleksa kroz ostavljanje površina na kojima će se odgoditi obnova. Za zaštitu šuma koristiti biološka i biotehnička sredstva, dok se kemijska mogu koristiti samo u slučajevima potencijalne veće štete kada nema odgovarajućeg biološkog ili biotehničkog sredstva.
jelenak – *Lucanus cervus*	Održati povoljno stanje ciljne vrste kroz sljedeće atribute:	Održano je 27670 ha pogodnih staništa (šumska staništa, uključujući i autohtonu vegetaciju degradiranog tipa, s dovoljno krupnih panjeva, odumirućih ili svježe odumrlih stabala za razvoj i prehranu ličinki) Održana je populacija vrste (najmanje 11 kvadranta 1x1 km mreže)	Očuvati povoljne stanišne uvjete u šumskim ekosustavima za očuvanje vrste. U šumskim sastojinama osigurati udio od najmanje 3% ostavljene odumrle ili odumiruće drvne mase.

Ciljna vrsta/ ciljno stanište	Cilj očuvanja	Atributi	Mjere očuvanja
		Održano je 26890 ha ključnih staništa (NKS E.2.1.7., E.2.2.1., E.2.2.2., E.2.2.4., E.3.1.1., E.3.1.2.) U šumama u kojima se jednodobno gospodari očuvano je najmanje 40% hrastovih sastojina starijih od 80 godina i najmanje 20% jasenovih sastojina starijih od 60 godina U šumama u kojima se jednodobno gospodari očuvana je povezanost šumskog kompleksa kroz ostavljanje površina na kojima će se odgoditi obnova. U šumskim sastojinama osiguran je udio od najmanje 3% ostavljene odumrle ili odumiruće drvne mase Nakon sječe ostavljeno je najmanje 50% panjeva	U šumama (izuzev kultura i plantaža) nakon sječe ostavljati minimalno 50% panjeva. U skladu s normalnim razmjerom dobnih razreda očuvati povoljni udio hrastovih sastojina starijih od 80 godina i jasenovih sastojina starijih od 20 godina. U šumama u kojima se jednodobno gospodari očuvati povezanost šumskog kompleksa kroz ostavljanje površina na kojima će se odgoditi obnova. Za zaštitu šuma koristiti biološka i biotehnička sredstva, dok se kemijska mogu koristiti samo u slučajevima potencijalne veće štete kada nema odgovarajućeg biološkog ili biotehničkog sredstva.
širokouhi mračnjak – *Barbastella barbastellus*	Postići povoljno stanje ciljne vrste kroz sljedeće atribute:	Održano je 27670 ha pogodnih staništa (šumska staništa, posebice šumska staništa u kojima je visoka strukturiranost i zastupljenost starijih dobnih razreda drveća te stabala s pukotinama i dupljama, rubovi šuma i šumske čistine i lokve unutar šuma) Restaurirano je 11830 ha jasenovih šuma U šumama u kojima se jednodobno gospodari očuvano je najmanje 40% hrastovih sastojina starijih od 80 godina i najmanje 20% jasenovih sastojina starijih od 60 godina U šumama u kojima se jednodobno gospodari prilikom dovršnog sijeka šumskih površina većih od 100 ha u središnjem dijelu ostavljeno je najmanje 5 ha površine na kojoj će se odgoditi dovršni sijek za najmanje 20 godina U šumskim sastojinama starosti od 20 godina do perioda oplodne sječe očuvana je prirodnost prizemnog sloja i sloja grmlja U šumama u kojima se raznodobno gospodari očuvana je strukturna raznolikost s povoljnim udjelom stabala prsnog promjera iznad 30 cm te stabala s pukotinama u kori i dupljama Očuvane su sve šumske čistine Očuvane su sve lokve unutar šuma	U šumama u kojima se raznodobno gospodari očuvati povoljne stanišne uvjete za očuvanje vrste očuvanjem strukturne raznolikosti šuma s povoljnim udjelom stabala prsnog promjera iznad 30 cm, a pogotovo stabala s pukotinama u kori i dupljama. Prilikom doznake ostavljati stabla s dupljama za koja je utvrđeno da se u njima nalaze kolonije vrste. U skladu s normalnim razmjerom dobnih razreda očuvati povoljni udio hrastovih sastojina starijih od 80 godina i jasenovih sastojina starijih od 20 godina. U šumama u kojima se jednodobno gospodari prilikom dovršnog sjeka šumskih površina većih od 100 ha u središnjem dijelu ostaviti najmanje 5 ha neposječene površine. Nakon sječe/rušenja zrelih stabala, prije uklanjanja ostaviti stabla u šumskom kompleksu najmanje 24 sata. Održavati čistine unutar šume (livade, pašnjake i dr.) i njihove grmolike rubne površine te lokve i stajaće vode. Ograničiti korištenje sredstava za zaštitu bilja i mineralnih gnojiva u gospodarenju šumama. U šumskim sastojinama starosti od 20 godina do perioda oplodne sječe očuvati prirodnost prizemnog sloja i sloja grmlja.
dovrbina šefljica – *Arytrura musculus*	Održati povoljno stanje ciljne vrste kroz sljedeće atribute:	Održana su postojeća pogodna staništa za vrstu (vlažna staništa, močvare i poplavne šume bogate močvarnom vegetacijom) u zoni od 46400 ha Održana su ključna staništa (NKS E.1.1.2., E.1.1.3.) na površini od najmanje 490 ha	Očuvati pogodna staništa i povoljne stanišne uvjete održavanjem povoljnog vodnog režima. Očuvati površine s biljkama hraniteljicama Salix sp.

Ciljna vrsta/ ciljno stanište	Cilj očuvanja	Atributi	Mjere očuvanja
		Održana je populacija vrste (najmanje 1 kvadrant 1x1 km mreže) Očuvana je prisutnost biljaka hraniteljica iz rodova Salix sp.	Za zaštitu šuma koristiti biološka i biotehnička sredstva, dok se kemijska mogu koristiti samo u slučajevima potencijalne veće štete kada nema odgovarajućeg biološkog ili biotehničkog sredstva.
Cucujus cinnaberinus	Održati povoljno stanje ciljne vrste kroz sljedeće atribute:	Održano je 27670 ha pogodnih staništa (vlažna šumska staništa, nizinske i poplavne šume vrba i topola s dovoljno mrtve drvne tvari, osobito sastojine vrba u starim poplavnim rukavcima rijeke Save i uz Trebež) Održana su ključna staništa (NKS E.1.1.2., E.1.1.3., E.1.2.2.) na površini od najmanje 690 ha Očuvan je povoljan hidrološki režim Održana je populacija vrste (najmanje 2 kvadranta 1x1 km mreže) U šumskim sastojinama osiguran je udio od najmanje 3% ostavljene odumrle drvne mase U šumama u kojima se jednodobno gospodari očuvana je povezanost šumskog kompleksa kroz ostavljanje površina na kojima će se odgoditi obnova.	Očuvati pogodna staništa i povoljne stanišne uvjete u šumskim ekosustavima. Očuvati povoljan hidrološki režim. Osigurati da u šumi bude stalno zastupljen povoljan udio mrtve drvne tvari. U šumama u kojima se jednodobno gospodari očuvati povezanost šumskog kompleksa kroz ostavljanje površina na kojima će se odgoditi obnova. Za zaštitu šuma koristiti biološka i biotehnička sredstva, dok se kemijska mogu koristiti samo u slučajevima potencijalne veće štete kada nema odgovarajućeg biološkog ili biotehničkog sredstva.
veliki tresetar – *Leucorrhinia pectoralis*	Održati povoljno stanje ciljne vrste kroz sljedeće atribute:	Održano je najmanje 500 ha pogodnih staništa (stajaće vode - stari rukavci, ribnjaci, jezera i vrlo spore tekuće vode - riječni rukavci koji su obrasli vodenom i močvarnom vegetacijom Očuvana je populacija na najmanje jednom lokalitetu (rukavac Tišina kod Čigoča) Očuvan je povoljan hidrološki režim i prirodna hidromorfologija (struktura dna i obale te obalne vegetacije)	Očuvati povoljne stanišne uvjete održavanjem kvalitete vode, povoljnog vodnog režima, strukture dna i obale te obalne vegetacije. Spriječiti unos stranih i invazivnih stranih vrsta riba i rakova u stanište te po potrebi provoditi kontrolu njihovih populacija.
kiseličin vatreni plavac – *Lycaena dispar*	Postići povoljno stanje ciljne vrste kroz sljedeće atribute:	Održano je 4540 ha postojećih pogodnih staništa za vrstu (nizinske vlažne livade i močvarni rubovi rijeka, kanala, potoka: periodički vlažne livade (NKS C.2.2.4., C.2.3.2., C.2.4.1.)) Održana je populacija vrste (najmanje 5 kvadranta 1x1 km mreže) Povećana je površina staništa za vrstu za najmanje 50 ha uklanjanjem čivitnjače Očuvana je prisutnost biljaka hraniteljica iz roda Rumex Drvenasta i grmolika vegetacija ne obuhvaća više od 10 % pokrovnosti Očuvan je povoljan hidrološki režim i razina podzemnih voda	Održavati povoljni vodni režim. Očuvati povoljnu hidromorfologiju. Smanjiti intenzitet košnje područja inundacije vodotoka i područja uz vodotoke na način da se košnja obavlja rotacijski (svake godine samo na jednoj uzdužnoj trećini područja koje se kosi) u razdoblju od sredine rujna do kraja svibnja. Ograničiti upotrebu sredstava za zaštitu bilja i mineralnih gnojiva na pogodnim staništima za vrstu i u njihovoj neposrednoj blizini. Sprječavati vegetacijsku sukcesiju. Osigurati dobrovoljne mjere (koje doprinose okolišu) za korisnike zemljišta, sufinancirane sredstvima Europske unije. Zabranjena je prenamjena pašnjaka i livada u oranice. Spriječiti širenje čivitnjače (A-*morpha fruticosa*), a postojeće površine pod invazivnom stranom vrstom uklanjati mehaničkim metodama (prije fruktifikacije).

Ciljna vrsta/ ciljno stanište	Cilj očuvanja	Atributi	Mjere očuvanja
dvoprugasti kozak – *Graphoderus bilineatus*	Održati povoljno stanje ciljne vrste kroz sljedeće atribute:	Održano je najmanje 690 ha vodenih površina) (NKS A.1.1., A.2.4., A.3.2., A.3.3. i A.4.1.) Održana je populacija vrste (najmanje 6 kvadranta 1x1 km mreže) Očuvane su stajaćice s dobro razvijenom submerznom vegetacijom i visokim udjelom zajednice močvara mjehurastog šaša (NKS A.4.1.2.6. As. *Caricetum vesicariae*) i zajednice velike vodene leće i plivajuće nepačke (NKS A.3.2.1.4. As. Spirodelo- *Salvinietum natantis*) Očuvane blago položene i osunčane obale Očuvano periodično plavljenje područja	Očuvati povoljne stanišne uvjete održavanjem kvalitete vode i prirodne hidromorfologije. Sanirati izvore onečišćenja koji ugrožavaju nadzemne i podzemne vode. Osigurati dotok vode u poplavna polja, livade i u riječne rukavce (omogućiti redovito plavljenje). Očuvati vodenu vegetaciju u obalnim zonama stajaćica i kanala. Ne dopustiti unos stranih i invazivnih stranih vrsta riba. Kontrolirati populacije invazivnih stranih vrsta te gdje je moguće provoditi njihovo iskorjenjivanje. Ograničiti korištenje sredstava za zaštitu bilja i mineralnih gnojiva na pogodnim staništima za vrstu i njihovoj neposrednoj blizini. Sprečavati sukcesiju povoljnih staništa. Na povoljnim staništima uklanjati invazivne strane vrste biljaka, osobito čivitnjaču.
Misgurnus fossilis	Održati povoljno stanje ciljne vrste kroz sljedeće atribute:	Održano je 800 ha pogodnih staništa za vrstu (mreža vodotoka i kanala, mrtvaje, rukavci) Održana je populacija vrste (najmanje 14 kvadranta 1x1 km mreže) Osigurani su povoljni stanišni uvjeti vodenih i močvarnih staništa s dobro razvijenom vodenom vegetacijom koja pokriva više od 50% dna Očuvan je povoljni režim voda i spriječeno padanje razine podzemnih voda te omogućeno godišnje plavljenje područja Očuvana su povoljna fizikalno-kemijska svojstva voda u kojima koncentracija kisika može biti vrlo niska Održano je dobro stanje (ekološko i kemijsko) vodnih tijela CSRN0122_001, CSRN0172_001, CSRN0138_002, CSRN0146_001, CSRN0320_001, CSRN0604_001 Postignuto je dobro stanje (ekološko i kemijsko) vodnih tijela CSRN0007_001, CSRN0007_002, CSRN0007_003, CSRN0013_001, CSRN0022_001, CSRN0027_001, CSRN0037_001, CSRN0037_002, CSRN0037_003, CSRN0138_001, CSRN0151_001, CSRN0290_001, CSRN0327_001, CSRN0336_001, CSRN0417_001, CSRN0425_001, CSRN0634_001, CSRN0603_001 Održan je dobar ekološki potencijal i dobro kemijsko stanje vodnog tijela CSRN0389_001	Spriječiti isušivanje i melioraciju poplavnih i močvarnih područja i staništa. Osigurati povoljne stanišne uvjete vodenih i močvarnih staništa s dobro razvijenom vodenom vegetacijom koja pokriva više od 50% dna. Očuvati povoljni režim voda i spriječiti padanje razine podzemnih voda te omogućiti, ako je moguće, godišnje plavljenje područja. Dozvoliti i poticati neograničeni izlov dozvoljenim sredstvima svih stranih i invazivnih stranih vrsta u području; jedinke stranih i invazivnih stranih vrsta ne vraćati u vodotoke. Očuvati povoljna fizikalno-kemijska svojstva voda u kojima koncentracija kisika može biti vrlo niska. U slučaju potrebe za izmuljivanjem ograničiti radove samo na jednu stranu ili maksimalno 1/2 širine vodotoka te ostavljati dublje i pliće dijelove. Unaprijediti hidromorfološke uvjete vodnih tijela te tamo gdje je potrebno i prikladno provoditi obnovu degradiranih vodenih, močvarnih i poplavnih (ritskih) staništa te očuvati mjesta gdje se voda razlijeva i povremeno plavi.

Ciljna vrsta/ ciljno stanište	Cilj očuvanja	Atributi	Mjere očuvanja
		Postignuto je dobro ekološko stanje/ekološki potencijal i dobro kemijsko stanje vodnih tijela CSRN0013_002, CSRN0079_001 Postignut je dobar ekološki potencijal i dobro kemijsko stanje vodnog tijela CSRN0484_001	
hibridi velikog i velikog panonskog vodenjaka – *Triturus carnifex x Triturus dobrogicus*	Održati povoljno stanje ciljne vrste kroz sljedeće atribute:	Održana su pogodna staništa za vrstu (stajaće i manje tekuće vode, posebice bare i kanali, okolna poplavna i riparijska područja) u zoni od 51000 ha Održano je najmanje 2970 ha vodenih površina (NKS A.) Održana je populacija vrste (najmanje 4 kvadranta 1x1 km mreže) Očuvane su lokve unutar i izvan šume Očuvano je periodično plavljenje područja	Očuvati prirodno periodično plavljenje područja. Očuvati postojeće lokve i druge stalne ili povremene vodene površine unutar i izvan šume, osim na šumskim cestama i protupožarnim prosjekama s elementima šumske ceste. Na traktorskim putevima nije dopušteno zatrpavanje lokvi i drugih stalnih i povremenih vodenih površina u razdoblju od 1. travnja do 31. kolovoza. Ograničiti korištenje sredstava za zaštitu bilja i mineralnih gnojiva na pogodnim staništima za vrstu i njihovoj neposrednoj blizini. Ne dopustiti zaraštavanje i zatrpavanje lokvi te gdje je moguće obnoviti zarasle i presušene lokve. Prilikom izgradnje, rekonstrukcije i održavanja prometnica, prema potrebi izgraditi i održavati prijelaze za male divlje životinje. Ograničiti poribljavanje staništa pogodnih za vrstu. Spriječiti unos stranih i invazivnih stranih vrsta riba te američke crvenouhe kornjače (*Trachemys sp.*), a u slučaju da se utvrdi da su ubačene na mrijestilišta vrste, provesti iskorjenjivanje.
crveni mukač – *Bombina bombina*	Održati povoljno stanje ciljne vrste kroz sljedeće atribute:	Održana su pogodna staništa (poplavne šume, stajaća vodena tijela, lokve i bare, livade, poplavna područja, te riparijske zone) u zoni od 51000 ha Održana je populacija vrste (najmanje 20 kvadranta 1x1 km mreže) Održano je najmanje 27670 ha šumskih sastojina Održano je najmanje 353 ha stalnih stajaćica (NKS A.1.1., A.3.2. i A.3.3.) Održano je najmanje 2400 ha travnjačkih staništa (NKS C.2.2.4., C.2.3.2., C.2.4.1.) Očuvane su šumske čistine Očuvane su lokve unutar šuma	Očuvati povremena vodena staništa (stajaćice) u šumama i na šumskim putevima, osim na šumskim cestama i protupožarnim prosjekama s elementima šumske ceste. Na traktorskim putevima nije dopušteno zatrpavanje lokvi i drugih stalnih i povremenih vodenih površina u razdoblju od 1. travnja do 31. kolovoza. Očuvati prirodne ili umjetne osunčane stajaće vode dubine oko ½ m koje su bogate vodenim biljem. Spriječiti unos stranih i invazivnih stranih vrsta riba te američke crvenouhe kornjače (*Trachemys sp.*), a u slučaju da se utvrdi da su ubačene na mrijestilišta vrste, provesti iskorjenjivanje. Prilikom izgradnje, rekonstrukcije i održavanja prometnica, prema potrebi izgraditi i održavati prijelaze za male divlje životinje.

Ciljna vrsta/ ciljno stanište	Cilj očuvanja	Atributi	Mjere očuvanja
			Ograničiti korištenje sredstava za zaštitu bilja i umjetnih gnojiva u slivu rijeke, močvarnim područjima te u okolici poplavnih šuma. Očuvati sve šumske čistine.
barska kornjača – *Emys orbicularis*	Održati povoljno stanje ciljne vrste kroz sljedeće atribute:	Održana su pogodna staništa za vrstu (kopnene vode i poplavna područja gusto obrasla vegetacijom s osunčanim obalama te kopnena staništa pogodna za polaganje jaja poput vlažnih livada i šumskih sastojina s odumrlim stablima na osunčanom položaju) u zoni od 51000 ha Održana je populacija vrste (najmanje 10 kvadranta 1x1 km mreže) Održano je najmanje 27670 ha šumskih sastojina Održano je najmanje 2970 ha vodenih površina (NKS A.) Održano je najmanje 2400 ha travnjačkih staništa (NKS C.2.2.4., C.2.3.2., C.2.4.1.) Očuvane su sve lokve unutar šuma Očuvano je periodično plavljenje područja Očuvana je povezanost pogodnih staništa za vrstu Invazivna strana vrsta crvenouha kornjača nema uspostavljenu populaciju	Očuvati postojeće lokve i druge stalne ili povremene vodene površine unutar i izvan šume, osim na šumskim cestama i protupožarnim prosjekama s elementima šumske ceste. Na traktorskim putevima nije dopušteno zatrpavanje lokvi i drugih stalnih i povremenih vodenih površina u razdoblju od 1. travnja do 31. kolovoza. Očuvati periodično plavljenje područja. Ne dopustiti fragmentaciju i gubitak staništa kanaliziranjem vodotoka i isušivanje poplavnih i močvarnih površina. Ograničiti korištenje sredstava za zaštitu bilja i mineralnih gnojiva na pogodnim staništima za vrstu i njihovoj neposrednoj blizini (posebice u slivnom području). Prilikom izgradnje, rekonstrukcije i održavanja prometnica, prema potrebi izgraditi i održavati prijelaze za male divlje životinje. Na postojećim oranicama poticati ekstenzivnu poljoprivredu. Ne dopustiti unos stranih i invazivnih stranih vrsta (posebice crvenouhe kornjače). Kontrolirati populacije invazivnih stranih vrsta te gdje je moguće provoditi njihovo iskorjenjivanje.
dabar – *Castor fiber*	Održati povoljno stanje ciljne vrste kroz sljedeće atribute:	Održana su pogodna staništa (poplavna područja Save uključujući poplavne šume te pripadajući vodotoci s prirodnom hidromorfologijom i razvijenom obalnom vegetacijom, mrtvice i močvarna područja) u zoni od 32982 ha Održana su ključna staništa od najmanje 1000 ha vodenih površina (rijeke, potoci, jezera, ribnjaci i mrtvice) s najmanjom dubinom vode 30 cm i dobro razvijenom obalnom vegetacijom Održana je populacija od najmanje 12 familija Očuvana je prirodna hidromorfologija vodotoka i riparijska zona	Očuvati poplavnu zonu rijeke Save. Očuvati riparijsku vegetaciju uz vodotoke u zoni od najmanje 5 metara od obale. Očuvati prirodnu hidromorfologiju vodotoka. Prilikom izgradnje, rekonstrukcije i održavanja prometnica, prema potrebi izgraditi i održavati prijelaze za dabra.
vidra – *Lutra lutra*	Održati povoljno stanje ciljne vrste kroz sljedeće atribute:	Održano je 3800 ha pogodnih staništa (površinskih kopnenih voda i močvarnih staništa - stajaćice, tekućice, hidrofitska staništa slatkih voda te obrasle obale površinskih kopnenih voda)	Očuvati poplavnu zonu rijeke Save. Očuvati prirodnu hidromorfologiju vodotoka. Očuvati obalnu vegetaciju u pojasu od najmanje 10 metara.

Ciljna vrsta/ ciljno stanište	Cilj očuvanja	Atributi	Mjere očuvanja
		Održana je populacija od najmanje 30 jedinki Očuvana prirodna hidrologija i hidromorfologija vodotoka Očuvan pojas riparijske vegetacije u širini od minimalno 10 m	Sanirati izvore onečišćenja koji ugrožavaju nadzemne i podzemne vode. Prilikom izgradnje, rekonstrukcije i održavanja prometnica, prema potrebi izgraditi i održavati prijelaze za vidre. Pojačati nadzor u svrhu sprečavanja krivolova. Ograničiti korištenje sredstava za zaštitu bilja i mineralnih gnojiva na pogodnim staništima za vrstu i njihovoj neposrednoj blizini.
četverolisna raznorotka – *Marsilea quadrifolia*	Održati povoljno stanje ciljne vrste kroz sljedeće atribute:	Održano je 465 ha pogodnih staništa (muljevito-pjeskovita staništa, uz bare, ribnjake, mrtve riječne rukavce, grabe i sl. koja su periodično poplavljena, u sastavu zajednica razreda Isoëto-Nanojuncetea) Održana su ključna staništa od najmanje 190 ha vodenih površina (zona ciljnog staništnog tipa 3130) Održana je populacija vrste (najmanje 14 kvadranta 1x1 km mreže) Očuvane su niske blago položene obale pogodne za razvoj amfibijskih zajednica Očuvani su povoljni stanišni uvjeti (povremeno plavljenje i isušivanje staništa, bez zasjene i konkurencije većih biljaka).	Očuvati niske blago položene obale pogodne za razvoj amfibijskih zajednica. Očuvati povoljne stanišne uvjete. Ne dopustiti melioraciju staništa pogodnog za vrstu. Poticati ekstenzivnu ispašu (pašarenje svinjama).
vijun – *Cobitis elongatoides*	Održati povoljno stanje ciljne vrste kroz sljedeće atribute:	Održano je 797 ha pogodnih staništa za vrstu (obuhvaća mrežu vodotoka i kanala, mrtvaje, rukavce) Održana je populacija vrste (najmanje 28 kvadranta 1x1 km mreže) Očuvana su pjeskovito-muljevita dna i vodena vegetacija Očuvan je povoljni vodni režim (povremeno prirodno plavljenje) i fizikalno-kemijska svojstva voda Održano je dobro stanje (ekološko i kemijsko) vodnih tijela CSRN0122_001, CSRN0172_001, CSRN0138_002, CSRN0146_001, CSRN0320_001, CSRN0604_001 Postignuto je dobro stanje (ekološko i kemijsko) vodnih tijela CSRN0007_001, CSRN0007_002, CSRN0007_003, CSRN0013_001, CSRN0022_001, CSRN0027_001, CSRN0037_001, CSRN0037_002, CSRN0037_003, CSRN0138_001, CSRN0151_001, CSRN0290_001, CSRN0327_001, CSRN0336_001, CSRN0417_001, CSRN0425_001, CSRN0634_001, CSRN0603_001 Održan je dobar ekološki potencijal i dobro kemijsko stanje vodnog tijela CSRN0389_001 Postignuto je dobro ekološko stanje/ekološki potencijal i dobro kemijsko stanje vodnih tijela CSRN0013_002, CSRN0079_001	Očuvati pjeskovito-muljevita dna i vodenu vegetaciju. Spriječiti isušivanje i melioraciju poplavnih i močvarnih područja i staništa. Očuvati povoljni režim voda i spriječiti padanje razine podzemnih voda te omogućiti, ako je moguće, godišnje plavljenje područja. Dozvoliti i poticati neograničeni izlov dozvoljenim sredstvima svih stranih i invazivnih stranih vrsta u području; jedinke stranih vrsta ne vraćati u vodotoke. Očuvati povoljna fizikalno-kemijska svojstva voda s vodama u kojima koncentracija kisika može biti vrlo niska. U slučaju potrebe za izmuljivanjem ograničiti radove samo na jednu stranu ili maksimalno 1/2 širine vodotoka te ostavljati dublje i pliće dijelove. Unaprijediti hidromorfološke uvjete vodnih tijela te tamo gdje je potrebno i prikladno provoditi obnovu degradiranih vodenih, močvarnih i poplavnih (ritskih) staništa te očuvati mjesta gdje se voda razlijeva i povremeno plavi. Očuvati pojas riparijske vegetacije (grmlja i drveća) u širini minimalno 5 m.

Ciljna vrsta/ ciljno stanište	Cilj očuvanja	Atributi	Mjere očuvanja
		Postignut je dobar ekološki potencijal i dobro kemijsko stanje vodnog tijela CSRN0484_001 Očuvan je pojas riparijske vegetacije (grmlja i drveća) u širini minimalno 5 m	
gavčica – *Rhodeus amarus*	Održati povoljno stanje ciljne vrste kroz sljedeće atribute:	Održano je 797 ha pogodnih staništa za vrstu (obuhvaća mrežu vodotoka i kanala, mrtvaje, rukavce) s različitim staništima povoljnim za školjkaše (zavičajne vrste rodova Unio i Anodonta) Održana je populacija vrste (najmanje 26 kvadranta 1x1 km mreže) Očuvana su ključna staništa za mrijest na najmanje jednom lokalitetu (vodotok Strug kod mosta u Plesmu) Održano je dobro stanje (ekološko i kemijsko) vodnih tijela CSRN0122_001, CSRN0172_001, CSRN0138_002, CSRN0146_001, CSRN0320_001, CSRN0604_001, CSRN0290_001, CSRN0327_001, CSRN0336_001, CSRN0417_001, CSRN0425_001, CSRN0634_001, CSRN0603_001 Održan je dobar ekološki potencijal i dobro kemijsko stanje vodnog tijela CSRN0389_001 Postignuto je dobro ekološko stanje/ekološki potencijal i dobro kemijsko stanje vodnih tijela CSRN0013_002, CSRN0079_001 Postignut je dobar ekološki potencijal i dobro kemijsko stanje vodnog tijela CSRN0484_001 Očuvan je pojas riparijske vegetacije (grmlja i drveća) u širini minimalno 5 m	Očuvati postojeće stanje i spriječiti degradaciju staništa te dopustiti prirodne procese uključujući eroziju i zarastanje obale kako bi se omogućilo formiranje prirodnih staništa. Spriječiti isušivanje i melioraciju poplavnih i močvarnih područja i staništa. Dozvoliti i poticati neograničeni izlov dozvoljenim sredstvima svih stranih i invazivnih stranih vrsta u području. Očuvati raznolikost staništa s neutvrđenim obalama i očuvati staništa povoljna za školjkaše (rodovi Unio i Anodonta) u kojima se vrsta mrijesti. U slučaju potrebe za izmuljivanjem ograničiti radove samo na jednu stranu ili maksimalno 1/2 širine vodotoka te ostavljati dublje i pliće dijelove. Spriječiti uznemiravanje na poznatim lokalitetima mrijesta (Strug kod mosta u Plesmu) u razdoblju od 1. travnja do 30. lipnja. Unaprijediti hidromorfološke uvjete vodnih tijela te tamo gdje je potrebno i prikladno provoditi obnovu degradiranih vodenih, močvarnih i poplavnih (ritskih) staništa te očuvati mjesta gdje se voda razlijeva i povremeno plavi. Očuvati pojas riparijske vegetacije (grmlja i drveća) u širini minimalno 5 m.
91F0 – Poplavne miješane šume *Quercus robur, Ulmus laevis, Ulmus minor, Fraxinus excelsior* ili *Fraxinus angustifolia*	Postići povoljno stanje ciljne vrste kroz sljedeće atribute:	Održana je površina stanišnog tipa od najmanje 23710 ha Očuvane su karakteristične vrste ovog stanišnog tipa Očuvan je povoljan hidrološki režim (povoljna razina podzemne vode) U šumama u kojima se jednodobno gospodari održano je minimalno 40 % hrastovih sastojina starijih od 80 godina i minimalno 20 % jasenovih sastojina starijih od 60 godina Očuvani su povoljni stanišni uvjeti za razvoj šuma poljskog jasena s kasnim drijemovcem (*Leucoio-Fraxinetum angustifoliae*), šuma hrasta lužnjaka - šuma hrasta lužnjaka i velike žutilovke (*Genisto elatae-Quercetum roboris*), subasocijacija s drhtavim šašem (*Genisto elatae-Quercetum roboris caricetosum brizoides*), subasocijacija s rastavljenim	Očuvati povoljan hidrološki režim (povoljnu razinu podzemne vode). Osigurati ravnomjerni udio hrastovih sastojina starijih od 80 godina i jasenovih sastojina starijih od 60 godina. Ne unositi strane i invazivne strane vrste. Spriječiti širenje čivitnjače (*Amorpha fruticosa*), a s postojećih površina čivitnjaču uklanjati mehaničkim putem više puta godišnje. Uklonjeni materijal potrebno je odgovarajuće zbrinuti. Provesti restauraciju jasenovih sastojina zahvaćenih sušenjem i propadanjem uzrokovanim patogenom *Hymenoscyphus fraxineus*.

Ciljna vrsta/ ciljno stanište	Cilj očuvanja	Atributi	Mjere očuvanja
		šašem (*Genisto elatae-Quercetum roboris caricetosum remotae*) Očuvane su sve šumske čistine Na području stanišnog tipa nisu prisutne strane vrste drveća (negundovac, žljezdasti pajasen i bagrem) te posebno čivitnjača Restaurirano je 11830 ha jasenovih sastojina zahvaćenih sušenjem i propadanjem uzrokovanim patogenom *Hymenoscyphus fraxineus*	Sastojinama gospodariti na način da se osigura prirodna obnova i stabilnost. Pri izgradnji šumske infrastrukture osigurati nesmetano protjecanje vode. Za zaštitu šuma koristiti biološka i biotehnička sredstva, dok se kemijska mogu koristiti samo u slučajevima potencijalne veće štete kada nema odgovarajućeg biološkog ili biotehničkog sredstva. Očuvati biljne vrste karakteristične za stanišni tip. U gospodarenju šumama očuvati šumske čistine odnosno livadne i pašnjačke površine unutar šumskih kompleksa. Radove sjetve ili sadnje šumskog reprodukcijskog materijala obavljati zavičajnim vrstama karakterističnim za stanišni tip. Uklanjati invazivne strane vrste.
91E0* – Aluvijalne šume (*Alno-Padion, Alnion incanae, Salicion albae*)	Održati povoljno stanje ciljne vrste kroz sljedeće atribute:	Održana je površina stanišnog tipa od najmanje 945 ha Očuvane su karakteristične vrste ovog stanišnog tipa Očuvan je povoljan hidrološki režim (prirodno periodično plavljenje i visoka razina podzemne vode) Očuvane su sve šumske čistine Na području stanišnog tipa nisu prisutne strane vrste drveća (negundovac, žljezdasti pajasen i bagrem) te posebno čivitnjača	Očuvati povoljne stanišne uvjete za razvoj poplavnih šuma vrba i topola (*Salici- Populetum nigrae*), šuma crne johe s trušljikom (*Frangulo-alnetum glutinosae*) te poplavnih šuma bijele vrbe s močvarnom broćikom (*Galio-Salicetum albae*). čuvati povoljan hidrološki režim (povremeno plavljenje, visoka razina podzemne vode). Spriječiti širenje čivitnjače (*Amorpha fruticosa*), a postojeće površine pod invazivnom stranom vrstom uklanjati mehaničkim metodama. Površine pod prirodnim šumama ne pretvarati u kulture hibridnih topola i stranih vrsta, a postojeće kulture topola postepeno privoditi ka zavičajnim sastojinama, gdje je to moguće. Ne isušivati ili na drugi način uklanjati depresije obrasle šumicama i sastojinama crne johe. Pri izgradnji šumske infrastrukture osigurati nesmetano protjecanje vode. Za zaštitu šuma koristiti biološka i biotehnička sredstva, dok se kemijska mogu koristiti samo u slučajevima potencijalne veće štete kada nema odgovarajućeg biološkog ili biotehničkog sredstva. Očuvati biljne vrste karakteristične za stanišni tip. U gospodarenju šumama očuvati šumske čistine odnosno livadne i

Ciljna vrsta/ ciljno stanište	Cilj očuvanja	Atributi	Mjere očuvanja
			pašnjačke površine unutar šumskih kompleksa. Radove sjetve ili sadnje šumskog reprodukcijskog materijala obavljati zavičajnim vrstama karakterističnim za stanišni tip. Uklanjati invazivne strane vrste.
9160 – Subatlantske i srednjoeuropske hrastove i hrastovo-grabove šume *Carpinion betuli*	Održati povoljno stanje ciljne vrste kroz sljedeće atribute:	Održana je površina stanišnog tipa od najmanje 3170 ha Očuvan je povoljan hidrološki režim (očuvana je veza površinskih i podzemnih voda; osigurana je zasićenost tla vodom do dubine od 250 cm) Očuvane su karakteristične vrste ovog stanišnog tipa U šumama u kojima se jednodobno gospodari očuvano je najmanje 40% hrastovih sastojina starijih od 80 godina Očuvane su sve šumske čistine Na području stanišnog tipa nisu prisutne strane vrste drveća (negundovac, žljezdasti pajasen i bagrem) te posebno čivitnjača	Očuvati povoljne stanišne uvjete za razvoj šuma hrasta lužnjaka i običnog graba (*Carpino betuli-Quercetum roboris*) - tipične subasocijacije (*Carpino betuli-Quercetum roboris "typicum"*). Očuvati povoljan hidrološki režim (povoljnu razinu podzemne vode). Osigurati ravnomjerni udio hrastovih sastojina starijih od 80 godina. Sastojinama gospodariti na način da se osigura prirodna obnova i stabilnost. Za zaštitu šuma koristiti biološka i biotehnička sredstva, dok se kemijska mogu koristiti samo u slučajevima potencijalne veće štete kada nema odgovarajućeg biološkog ili biotehničkog sredstva. Očuvati biljne vrste karakteristične za stanišni tip. U gospodarenju šumama očuvati šumske čistine odnosno livadne i pašnjačke površine unutar šumskih kompleksa. Radove sjetve ili sadnje šumskog reprodukcijskog materijala obavljati zavičajnim vrstama karakterističnim za stanišni tip. Uklanjati invazivne strane vrste.
3150 – Prirodne eutrofne vode s vegetacijom *Hydrocharition* ili *Magnopotamion*	Održati povoljno stanje ciljne vrste kroz sljedeće atribute:	Održana je površina stanišnog tipa od najmanje 280 ha Očuvane su karakteristične vrste ovog stanišnog tipa Održan je pH vode > 7 Očuvani su svi rukavci i mrtvice te njihova povezanost s rijekom Očuvan je prirodni režim plavljenja	Održati pH vode > 7. Očuvati povoljne stanišne uvjete održavanjem prirodnih i umjetnih vodenih površina, stajaćica i sporih tekućica. Održavati mrtvice povezane s rijekom. Očuvati prirodni režim plavljenja. Sprečavati prirodnu sukcesiju stajaćica povremenim uklanjanjem nakupljene organske tvari. Spriječiti širenje čivitnjače (*Amorpha fruticosa*), a s postojećih površina čivitnjaču uklanjati mehaničkim putem više puta godišnje. Uklonjeni materijal potrebno je odgovarajuće zbrinuti. Rukavce koji nisu povezani sa matičnom rijekom revitalizirati na način da se osigura dotok svježe vode. Jednom ulovljene strane ili invazivne strane vrste (osobito fitofagne riblje vrste) ne vraćati nazad u vodotok.

Ciljna vrsta/ ciljno stanište	Cilj očuvanja	Atributi	Mjere očuvanja
3130 – Amfibijska staništa Isoeto-Nanojuncetea	Održati povoljno stanje ciljne vrste kroz sljedeće atribute:	Održan je stanišni tip unutar zone površine najmanje 190 ha Očuvane su karakteristične vrste ovog stanišnog tipa Održane su niske, blago položene obale pogodne za razvoj amfibijskih zajednica	Očuvati niske, blago položene dijelove obale na kojima se pri izmjeni vodostaja prirodno razvijaju različite amfibijske zajednice. Očuvati povoljne hidrološke uvjete. Osigurati tradicionalno pašarenje.
6430 – Hidrofilni rubovi visokih zeleni uz rijeke i šume (*Convolvulion sepii, Filipendulion, Senecion fluviatilis*)	Postići povoljno stanje ciljne vrste kroz sljedeće atribute:	Održan je stanišni tip u pojasu poplavnih šuma ili šikara vrba i topola koje periodično kratkotrajno plave i uz vodotoke u zoni od 140 ha Očuvane su karakteristične vrste ovog stanišnog tipa Poboljšano je stanje staništa uklanjanjem invazivnih stranih vrsta biljaka. Invazivne strane vrste ne pokrivaju više od 10 % površine Osigurane su otvorene površine s vlažnim tlom bogatim dušikom uz vodotoke i vlažne šume Očuvana je povoljna hidromorfologija vodotoka	Očuvati prirodnu hidromorfologiju i hidrološki režim vodotoka. Sprječavati vegetacijsku sukcesiju. Očuvati prirodne neutvrđene obale. Kontrolirati širenje invazivnih stranih vrsta te gdje je moguće provoditi njihovo iskorjenjivanje. Očuvati tradicionalno stočarstvo i napasanje rubnih dijelova vodotoka.
6510 – Nizinske košanice (*Alopecurus pratensis, Sanguisorba officinalis*)	Održati povoljno stanje ciljne vrste kroz sljedeće atribute:	Održan je stanišni tip u zoni od 475 ha Očuvane su karakteristične vrste ovog stanišnog tipa Drvenasta i grmolika vegetacija ne obuhvaća više od 10 % pokrovnosti zone Invazivne strane vrste ne pokrivaju više od 10 % površine	Osigurati dobrovoljne mjere (koje doprinose okolišu) za korisnike zemljišta, sufinancirane sredstvima Europske unije. Kontrolirati širenje invazivnih stranih vrsta te gdje je moguće provoditi njihovo iskorjenjivanje. Uklanjati drvenastu vegetaciju mehaničkim putem. Spriječiti intenzivnu gnojidbu i zasijavanje nedomicilnim smjesama.

Izvor: Baza podataka Zavoda za zaštitu okoliša i prirode Ministarstva zaštite okoliša i zelene tranzicije, pristupljeno 02. kolovoza 2024.

Ekologija ciljnih vrsta i ciljnih stanišnih tipova područja ekološke mreže PPOVS HR2001216 Ilova i HR2000416 Lonjsko polje

U tablici u nastavku prikazani su osnovni podaci dobiveni pregledom recentnih istraživanja i literature u svrhu opisa ekologije i rasprostranjenosti ciljnih vrsta i tipova staništa PPOVS HR2001216 Ilova i/ili PPOVS HR2000416 Lonjsko polje te njihova udaljenost od lokacija planiranog zahvata.

Tablica C-15: Pregled obilježja ciljnih vrsta i opisi ciljnih staništa PPOVS HR2001216 Ilova i PPOVS-a HR2000416 Lonjsko polje

Vrsta (lat.)/Natura 2000 kod	Ekologija, rasprostranjenje i dr.
BESKRALJEŠNJACI	
***Cerambyx cerdo* - hrastova strizibuba**	Hrastova strizibuba je veliki kornjaš s antenama dužim od duljine tijela. Životni ciklus ovog kukca traje 3-5 godina, a ženke polažu i do 300 jaja. Opstanak vrste ovisi o raspadajućim dijelovima starih stabala gdje se jaja razvijaju u larve koje se hrane drvetom. Odrasle jedinke nisu spretni letači te rijetko prelaze duljine veće od 500 m. Aktivni su noću te se hrane biljnim sokom ozlijeđenog stabla ili zrelog voća. Ova vrsta primarno obitava na starim hrastovim stablima, ali i druge listopadne vrste mogu biti pogodno stanište. Prema bazi podataka Ministarstva (zonaciji rasprostranjenosti pogodnih staništa za ciljnu vrstu i granicama EM) najbliža pogodna staništa za ovu ciljnu vrstu nalaze se na sljedećim udaljenostima od planiranog zahvata:

Vrsta (lat.)/Natura 2000 kod	Ekologija, rasprostranjenje i dr.
	• PPOVS HR2001216 Ilova - vrsta nije izdvojena za očuvanje ovog PPOVS • PPOVS-a HR2000416 Lonjsko polje – Planirani zahvat ne zadire u zonu ciljne vrste (PPOVS se nalazi 55 m jugozapadno od najbliže točke planiranog zahvata)
***Lucanus cervus* - jelenak**	Jelenak je široko rasprostranjena vrsta saproksilnog kornjaš. Ponajviše nastanjuje stare listopadne šume, ali ga se može naći u vrtovima te urbaniziranim područjima. Ženke polažu jaja u blizini trulog drveća kojim se potom hrane ličinke tijekom nekoliko godina u fazi razvijanja. Odrasle jedinke se pojavljuju tijekom proljeća pri čemu se mužjaci pojavljuju prvi. Prema bazi podataka Ministarstva (zonaciji rasprostranjenosti pogodnih staništa za ciljnu vrstu) najbliža pogodna staništa za ovu ciljnu vrstu nalaze se na sljedećim udaljenostima od planiranog zahvata: • PPOVS HR2001216 Ilova - vrsta nije izdvojena za očuvanje ovog PPOVS • PPOVS-a HR2000416 Lonjsko polje – Planirani zahvat ne zadire u zonu ciljne vrste (PPOVS se nalazi 55 m jugozapadno od najbliže točke planiranog zahvata)
***Arytrura musculus* - vrbina šefljica**	Ova vrsta noćnog leptira ima jednu generaciju godišnje te period leta tijekom lipnja i srpnja. Nastanjuje vlažna mozaična staništa poput močvara, vlažnih livada te obala rijeka. Biljka hraniteljica ove vrste je *Salix caprea* L. Prema bazi podataka Ministarstva (zonaciji rasprostranjenosti pogodnih staništa za ciljnu vrstu) najbliža pogodna staništa za ovu ciljnu vrstu nalaze se na sljedećim udaljenostima od planiranog zahvata: • PPOVS HR2001216 Ilova - vrsta nije izdvojena za očuvanje ovog PPOVS • PPOVS-a HR2000416 Lonjsko polje – Planirani zahvat ne zadire u zonu ciljne vrste (PPOVS se nalazi 55 m jugozapadno od najbliže točke planiranog zahvata)
Cucujus cinnaberinus	*Cucujus cinnaberinus* je saproksilni kornjaš, prepoznatljive crvene boje koji živi ispod kore različitih vrsta listopadnog drveća (*Quercus sp, Acer sp., Populus sp.*). Preferira aluvijalna staništa gdje se često mogu naći umiruća stabla čijim se trulim dijelovima hrane. Odrasle jedinke ove vrste su aktivne od ožujka do srpnja. Prema bazi podataka Ministarstva (zonaciji rasprostranjenosti pogodnih staništa za ciljnu vrstu) najbliža pogodna staništa za ovu ciljnu vrstu nalaze se na sljedećim udaljenostima od planiranog zahvata: • PPOVS HR2001216 Ilova - vrsta nije izdvojena za očuvanje ovog PPOVS • PPOVS-a HR2000416 Lonjsko polje – Planirani zahvat ne zadire u zonu ciljne vrste (PPOVS se nalazi 55 m jugozapadno od najbliže točke planiranog zahvata)
***Leucorrhinia pectoralis* - veliki tresetar**	Ova vrsta vretenca je najčešće smeđe boje s karakterističnom žutom pjegom na zatku koja je jače izražena kod mužjaka. Životni ciklus im je vezan uz vodu gdje ženka polaže jaja. Period izlijetanja je krajem travnja ili u svibnju te su odrasle jedinke aktivne do rujna. Najčešće se može naći na tresetištima, ribnjacima, blago kiselim jezercima, ribnjacima s bogatom vodenom vegetacijom te starim rukavcima. Prema bazi podataka Ministarstva (zonaciji rasprostranjenosti pogodnih staništa za ciljnu vrstu) najbliža pogodna staništa za ovu ciljnu vrstu nalaze se na sljedećim udaljenostima od planiranog zahvata: • PPOVS HR2001216 Ilova - vrsta nije izdvojena za očuvanje ovog PPOVS • HR2000416 Lonjsko polje – Planirani zahvat ne zadire u zonu ciljne vrste (PPOVS se nalazi 55 m jugozapadno od najbliže točke planiranog zahvata)
***Lycaena dispar* - kiseličin vatreni plavac**	Staništa kiseličinog vatrenog plavca nizinske su vlažne livade i močvarni rubovi rijeka, kanala, potoka i jezera, kao i niži dijelovi gorskih dolina, pogotovo na područjima gdje je vegetacija u sukcesiji. Period leta ovog leptira je od svibnja do listopada pri čemu se izmjenjuju najmanje dvije

Vrsta (lat.)/Natura 2000 kod	Ekologija, rasprostranjenje i dr.
	generacije. Lišće kiselica (npr. *R. crispus, R. obtusifolius, R. aquaticus* i *R. hydrolapathum*) bitna su mjesta za odlaganje jaja, a kasnije i za ishranu gusjenica ove vrste leptira. Prema bazi podataka Ministarstva (zonaciji rasprostranjenosti pogodnih staništa za ciljnu vrstu) najbliža pogodna staništa za ovu ciljnu vrstu nalaze se na sljedećim udaljenostima od planiranog zahvata: • PPOVS HR2001216 Ilova - vrsta nije izdvojena za očuvanje ovog PPOVS • HR2000416 Lonjsko polje – Planirani zahvat ne zadire u zonu ciljne vrste (PPOVS se nalazi 55 m jugozapadno od najbliže točke planiranog zahvata)
***Graphoderus bilineatus* - dvoprugasti kozak**	Dvoprugasti kozak nastanjuje isključivo slatkovodne stajaćice i to specifično plitka slatkovodna jezera, mrtvaje, riječne rukavce, bare, lokve, ribnjake, kanale, tzv. "materijal grabe" (specifična staništa antropogenog porijekla nastala iskopavanjem materijala za gradnju nasipa, a čije zajednice sliče prirodnim staništima) te poplavne livade. Ova vrsta može imati i do dvije generacije godišnje te je prosječna duljina života oko jedne godine. Odrasli su najaktivniji u periodu od svibnja do kraja srpnja. Prema bazi podataka Ministarstva (zonaciji rasprostranjenosti pogodnih staništa za ciljnu vrstu) najbliža pogodna staništa za ovu ciljnu vrstu nalaze se na sljedećim udaljenostima od planiranog zahvata: • PPOVS HR2001216 Ilova - vrsta nije izdvojena za očuvanje ovog PPOVS • HR2000416 Lonjsko polje – Planirani zahvat ne zadire u zonu ciljne vrste (PPOVS se nalazi 55 m jugozapadno od najbliže točke planiranog zahvata)
VODOZEMCI	
***Triturus carnifex x Triturus dobrogicus* - hibridi velikog i velikog panonskog vodenjaka**	Hibridi velikog i velikog panonskog vodenjak prilagođeni su na život u vodi. Često naseljavaju područja poput močvara, porječja rijeka, rukavaca, bara i kanala, iako se veliki vodenjak može naći i na suhim mediteranskim staništima. U ožujku migriraju u vodena staništa gdje se razmnožavaju. Odrasle jedinke su najčešće aktivne noću. Prema bazi podataka Ministarstva (zonaciji rasprostranjenosti pogodnih staništa za ciljnu vrstu) najbliža pogodna staništa za ovu ciljnu vrstu nalaze se na sljedećim udaljenostima od planiranog zahvata: • PPOVS HR2001216 Ilova - vrsta nije izdvojena za očuvanje ovog PPOVS • HR2000416 Lonjsko polje – Planirani zahvat ne zadire u zonu ciljne vrste (PPOVS se nalazi 55 m jugozapadno od najbliže točke planiranog zahvata)
***Bombina bombina* - crveni mukač**	Crveni mukač je mala do srednje velika žaba s karakterističnim mrljama crvene ili narančaste boje na trbušnoj strani tijela. Ova vrsta preferira močvarna i travnata staništa s obiljem vegetacije, uz lokve, jezera i mirne rijeke. Može se naći i uz kanale za navodnjavanje. Najveća aktivnost ove vrste je u sumrak te tijekom toplijeg vremena. Period razmnožavanja crvenog mukača je od travnja do kolovoza te jaja polažu u plitke lokve na vodenu vegetaciju, a životni vijek može biti i preko 10 godina. Prema bazi podataka Ministarstva (zonaciji rasprostranjenosti pogodnih staništa za ciljnu vrstu) najbliža pogodna staništa za ovu ciljnu vrstu nalaze se na sljedećim udaljenostima od planiranog zahvata: • PPOVS HR2001216 Ilova – Planirani zahvat ne zadire u zonu ciljne vrste (buši se ispod PPOVS) • PPOVS-a HR2000416 Lonjsko polje – Planirani zahvat ne zadire u zonu ciljne vrste (PPOVS se nalazi 55 m jugozapadno od najbliže točke planiranog zahvata)
GMAZOVI	
***Emys orbicularis* - barska kornjača**	Barska kornjača je srednje velika i poluakvatička vrsta koja nastanjuje poplavna područja i kopnene vode. Preferira područja gušće vegetacije i sunčanih obala. Hibernira u periodu od studenog do ožujka nakon čega joj se povećava aktivnost.

Vrsta (lat.)/Natura 2000 kod	Ekologija, rasprostranjenje i dr.
	Prema bazi podataka Ministarstva (zonaciji rasprostranjenosti pogodnih staništa za ciljnu vrstu) najbliža pogodna staništa za ovu ciljnu vrstu nalaze se na sljedećim udaljenostima od planiranog zahvata: • PPOVS HR2001216 Ilova - vrsta nije izdvojena za očuvanje ovog PPOVS • HR2000416 Lonjsko polje – Planirani zahvat ne zadire u zonu ciljne vrste (PPOVS se nalazi 55 m jugozapadno od najbliže točke planiranog zahvata)
SISAVCI	
***Castor fiber* - dabar**	Dabar je vrsta sisavca koja se usko veže uz vodena staništa poput močvara, jezera, mrtvaja te manjih rijeka, kanala i jezera u šumovitim nizinskim područjima, s obiljem vodene vegetacije. Može ga se naći u djelomično urbanim i poljoprivrednim staništima. Uglavnom jedu biljnu hranu, iako mogu biti i generalisti. Većinom su aktivni noću dok dan provode u skloništima. Prema bazi podataka Ministarstva (zonaciji rasprostranjenosti pogodnih staništa za ciljnu vrstu) najbliža pogodna staništa za ovu ciljnu vrstu nalaze se na sljedećim udaljenostima od planiranog zahvata: • PPOVS HR2001216 Ilova – Planirani zahvat ne zadire u zonu ciljne vrste (buši se ispod PPOVS) • PPOVS-a HR2000416 Lonjsko polje – Planirani zahvat ne zadire u zonu ciljne vrste (PPOVS se nalazi 55 m jugozapadno od najbliže točke planiranog zahvata)
***Lutra lutra* - vidra**	Obitava u rijekama, jezerima, močvarama, uz obale mora kraj vrulja i na ušćima rijeka; ribnjacima, odnosno vodenim sredinama gdje je visoka produktivnost ribljih populacija i gdje ima mir za podizanje mladih, posebno u nizinama. Pretežno se hrani ribama, rakovima i vodozemcima, ali mogu pojesti i male sisavce te ptice. Najčešće love u bistrim vodotocima, obraslim vegetacijom. Mogu živjeti i do 10 godina, a mlade mogu imati tijekom čitave godine. Prema bazi podataka Ministarstva (zonaciji rasprostranjenosti pogodnih staništa za ciljnu vrstu) najbliža pogodna staništa za ovu ciljnu vrstu nalaze se na sljedećim udaljenostima od planiranog zahvata: • PPOVS HR2001216 Ilova – Planirani zahvat ne zadire u zonu ciljne vrste (buši se ispod PPOVS) • PPOVS-a HR2000416 Lonjsko polje – Planirani zahvat ne zadire u zonu ciljne vrste (PPOVS se nalazi 55 m jugozapadno od najbliže točke planiranog zahvata)
ŠIŠMIŠI	
***Barbastella barbastellus* - širokouhi mračnjak**	Rijetka europska šumska vrsta šišmiša koja je najbrojnija na području poplavnih i vlažnih šuma srednje Europe. U nizinskom i podgorskom pojasu se mogu naći porodiljne kolonije. Hrani se kukcima, posebice noćnim leptirima i sitnim dvokrilcima. Hranu lovi iznad vode, u krošnjama i duž šumskih rubova. Širokouhi mračnjak živi ispod kore i u dupljama drveća, a mogu se naći i na tavanima. Ova vrsta zimuje u podzemnim pukotinama i šupljinama, ali se mogu naći u špiljama. Prema bazi podataka Ministarstva (zonaciji rasprostranjenosti pogodnih staništa za ciljnu vrstu) najbliža pogodna staništa za ovu ciljnu vrstu nalaze se na sljedećim udaljenostima od planiranog zahvata: • PPOVS HR2001216 Ilova – vrsta nije izdvojena za očuvanje ovog PPOVS • HR2000416 Lonjsko polje – Planirani zahvat ne zadire u zonu ciljne vrste (PPOVS se nalazi 55 m jugozapadno od najbliže točke planiranog zahvata)
BILJKE	
***Marsilea quadrifolia* - četverolisna raznorotka**	Četverolisna razrotka je zeljasta biljka čija stabljika doseže duljinu od 50, rjeđe 100 cm. Višegodišnja je biljka, a period sazrijevanja spora je od srpnja do listopada. Vezana je uz vodena staništa te se može naći u plitkim i močvarnim površinama, kao i barama, ribnjacima i rukavcima nizinskog područja. Često se pojavljuje u sastavu zajednica *Isoeto-Nanojuncetea*.

Vrsta (lat.)/Natura 2000 kod	Ekologija, rasprostranjenje i dr.
	Prema bazi podataka Ministarstva (zonaciji rasprostranjenosti pogodnih staništa za ciljnu vrstu) najbliža pogodna staništa za ovu ciljnu vrstu nalaze se na sljedećim udaljenostima od planiranog zahvata: • PPOVS HR2001216 Ilova – vrsta nije izdvojena za očuvanje ovog PPOVS • HR2000416 Lonjsko polje – Planirani zahvat ne zadire u zonu ciljne vrste (PPOVS se nalazi 55 m jugozapadno od najbliže točke planiranog zahvata)
RIBE	
***Misgurnus fossilis* - piškur**	Piškura se može naći u dunavskom slivu, u porječjima Save, Drave, Mure i Dunava te u rijekama Gackoj i Lici. Mrijesti se od travnja do lipnja kada ženka odlaže veću količinu ikre na vodeno bilje. Živi u stajaćim ili sporotekućim vodama u zoni deverike, a katkada i u zoni balavca, odnosno u donjim dijelovima rijeka. Obično naseljava staništa prekrivena muljevitim dnom. Najčešći životni prostor su mu mrtvaje, ribnjaci, kanali za natapanje i preplavljeni močvarni tereni većih rijeka i njihovih pritoka. Podnosi znatne oscilacije ekoloških čimbenika, poput visoke temperature, sušnog razdoblja i niske koncentracije kisika. Kad nastupi suša ukopa se u blato i prelazi u neku vrstu mirovanja, sličnu ljetnom snu. Prema bazi podataka Ministarstva (zonaciji rasprostranjenosti pogodnih staništa za ciljnu vrstu) najbliža pogodna staništa za ovu ciljnu vrstu nalaze se na sljedećim udaljenostima od planiranog zahvata: • PPOVS HR2001216 Ilova – vrsta nije izdvojena za očuvanje ovog PPOVS • PPOVS-a HR2000416 Lonjsko polje – zahvat ne zadire i PPOVS, pa tako ni u zonu ciljne vrste
Eudontomyzon vladykovi-dunavska paklara	Dunavska paklara je vrsta morske i slatkovodne ribe koja pripada porodici Petromyzonidae. Ima široku rasprostranjenost u dunavskom slijevu, posebno u rijekama Dravi i Savi. Genetska raznolikost ove vrste je visoka. Ova vrsta je anadromna, što znači da se mrijesti u slatkoj vodi, ali provodi veći dio života u moru. Preferira vode s visokim sadržajem kisika i različite tipove dna. Dunavska paklara je važan indikator ekoloških promjena zbog svoje osjetljivosti na onečišćenje. Prema bazi podataka Ministarstva (zonaciji rasprostranjenosti pogodnih staništa za ciljnu vrstu) najbliža pogodna staništa za ovu ciljnu vrstu nalaze se na sljedećim udaljenostima od planiranog zahvata: • PPOVS HR2001216 Ilova – Planirani zahvat ne zadire u zonu ciljne vrste (buši se ispod PPOVS) • PPOVS-a HR2000416 Lonjsko polje – vrsta nije izdvojena za očuvanje ovog PPOVS
Sabanejewia balcanica-zlatni vijun	Zlatni vijun je mala slatkovodna riba iz porodice Cobitidae. Karakterizira ga prisustvo tamnih mrlja duž bočne linije i specifičan izgled tijela. Rasprostranjen je u srednjoj i gornjoj Evropi, posebno u srednjim i gornjim dijelovima rijeka. Ova vrsta preferira srednje velike rijeke s malim sedimentom i umjerenim tokom. Spawning se odvija u proljeće, a populacije su lokalno ugrožene zbog promjena u staništu. Zlatni vijun je važan dio ekosustava kao dio hranidbenog lanca. Prema bazi podataka Ministarstva (zonaciji rasprostranjenosti pogodnih staništa za ciljnu vrstu) najbliža pogodna staništa za ovu ciljnu vrstu nalaze se na sljedećim udaljenostima od planiranog zahvata: • PPOVS HR2001216 Ilova – Planirani zahvat ne zadire u zonu ciljne vrste (buši se ispod PPOVS) • PPOVS-a HR2000416 Lonjsko polje – vrsta nije izdvojena za očuvanje ovog PPOVS
Aspius aspius-bolen	Bolen je slatkovodna riba iz porodice Cyprinidae. Ima srebrnasto tijelo i može narasti do 120 cm. Rasprostranjen je u velikim dijelovima Europe, od Sjevernog mora do Crnog mora. Bolen je riba koja voli brze tekuće vode s kamenitim ili šljunkovitim dnom. Aktivan je danju i hrani se manjim ribama i beskralježnjacima. Mrijesti se u proljeće u brzim vodama. Lokalno je ugrožen zbog promjena u hidrografiji rijeka.

Vrsta (lat.)/Natura 2000 kod	Ekologija, rasprostranjenje i dr.
	Prema bazi podataka Ministarstva (zonaciji rasprostranjenosti pogodnih staništa za ciljnu vrstu) najbliža pogodna staništa za ovu ciljnu vrstu nalaze se na sljedećim udaljenostima od planiranog zahvata: • PPOVS HR2001216 Ilova – Planirani zahvat ne zadire u zonu ciljne vrste (buši se ispod PPOVS) • PPOVS-a HR2000416 Lonjsko polje – vrsta nije izdvojena za očuvanje ovog PPOVS
Romanogobio vladykovi-bjeloperajna krkuša	Bjeloperajna krkuša je mala slatkovodna riba iz porodice Cyprinidae. Rasprostranjena je u dunavskom slijevu i doseže maksimalnu dužinu od 11.5 cm. Ova vrsta preferira različite tipove staništa u rijekama, uključujući muljevita dna. Hrani se ličinkama kukaca i drugim malim organizmima. Bjeloperajna krkuša je dio ekosustava kao važan izvor hrane za veće ribe. Prema bazi podataka Ministarstva (zonaciji rasprostranjenosti pogodnih staništa za ciljnu vrstu) najbliža pogodna staništa za ovu ciljnu vrstu nalaze se na sljedećim udaljenostima od planiranog zahvata: • PPOVS HR2001216 Ilova – Planirani zahvat ne zadire u zonu ciljne vrste (buši se ispod PPOVS) • PPOVS-a HR2000416 Lonjsko polje – vrsta nije izdvojena za očuvanje ovog PPOVS
***Cobitis elongatoides* - vijun**	Rasprostranjen je po čitavom dunavskom slivu u Hrvatskoj. Živi u sporo tekućim rijekama, uglavnom na mjestima gdje je dno muljevito i puno detritusa u koji se može ukopati. Također često dolazi i u barama uz same tokove rijeka. Hrani se ličinkama kukaca, sitnim mekušcima i crvima. Aktivan je uglavnom tijekom noći, a preko dana se skrivaju u mulju i pijesku . Mrijesti se od travnja do lipnja, u plitkoj vodi među kamenjem obraslim nitastim algama i drugom vegetacijom. Prema bazi podataka Ministarstva (zonaciji rasprostranjenosti pogodnih staništa za ciljnu vrstu) najbliža pogodna staništa za ovu ciljnu vrstu nalaze se na sljedećim udaljenostima od planiranog zahvata: • PPOVS HR2001216 Ilova – vrsta nije izdvojena za očuvanje ovog PPOVS • PPOVS-a HR2000416 Lonjsko polje – Planirani zahvat ne zadire u zonu ciljne vrste (PPOVS se nalazi 55 m jugozapadno od najbliže točke planiranog zahvata)
***Rhodeus amarus* - gavčica**	Ova vrsta ribe živi u vodama dunavskog sliva. Obitava u čistim vodama sa pjeskovitim dnom, i to naročito u rukavcima rijeka sa mirnom vodom. Mrijesti se od travnja do srpnja, a životni ciklus gavčice je usko vezan uz riječne školjka roda *Unio* i *Anodonta* u koje polaže svoja jaja, a mužjak brani teritorij oko školjaka. Gavčica se u Hrvatskoj smatra čestom i dobro rasprostranjenom vrstom. Prema bazi podataka Ministarstva (zonaciji rasprostranjenosti pogodnih staništa za ciljnu vrstu) najbliža pogodna staništa za ovu ciljnu vrstu nalaze se na sljedećim udaljenostima od planiranog zahvata: • PPOVS HR2001216 Ilova – Planirani zahvat ne zadire u zonu ciljne vrste (buši se ispod PPOVS) • PPOVS-a HR2000416 Lonjsko polje – Planirani zahvat ne zadire u zonu ciljne vrste (PPOVS se nalazi 55 m jugozapadno od najbliže točke planiranog zahvata)
STANIŠNI TIPOVI	
91F0 - Poplavne miješane šume *Quercus robur, Ulmus laevis, Ulmus minor, Fraxinus excelsior* ili *Fraxinus angustifolia*	Listopadni tipovi šuma koji podnose često plavljenje uslijed promjena razine vodostaja kopnenih ili podzemnih voda. Razvijaju se na aluvijalnom nanosu. Najčešće vrste rodova su *Fraxinus, Ulmus* ili *Quercus*. Budući da je vodostaj presudan čimbenik za uspijevanje tih sastojina, radovi koji naglo mijenjaju razinu podzemne vode dovode do sušenja najizloženijih skupina stabala pa i cijelih sastojina. Prema bazi podataka Ministarstva (zonaciji rasprostranjenosti ciljnog staništa) zona ciljnog staništa nalazi se na sljedećim udaljenostima od planiranog zahvata: • PPOVS HR2001216 Ilova – PPOVS nije izdvojen za očuvanje ovog stanišnog tipa

Vrsta (lat.)/Natura 2000 kod	Ekologija, rasprostranjenje i dr.
	• PPOVS-a HR2000416 Lonjsko polje – Planirani zahvat ne zadire u zonu ciljnog staništa (PPOVS se nalazi 55 m jugozapadno od najbliže točke planiranog zahvata)
91E0* - Aluvijalne šume (*Alno-Padion, Alnion incanae, Salicion albae*)	Prioritetni stanišni tip 91E0* obuhvaća močvarne, povremeno poplavne i vlažne šumske sastojine, što znači da je uvjetovan vodnim režimom. Ovisno o tipu staništa, prevladavajuće vrste drveća su uskolisna vrba, bijela i crna topola, bijela i crna joha, poljski i obični jasen. Kao i druga močvarna i vodena staništa, tako su i ova staništa ugrožena poglavito promjenom vodnog režima staništa različitim zahvatima, npr. regulacijom rijeka ili izgradnjom energetskih i drugih postrojenja na njima te eventualno prekomjernim širenjem stranih vrsta. Prema bazi podataka Ministarstva (zonaciji rasprostranjenosti ciljnog staništa) zona ciljnog staništa nalazi se na sljedećim udaljenostima od planiranog zahvata: • PPOVS HR2001216 Ilova – PPOVS nije izdvojen za očuvanje ovog stanišnog tipa • PPOVS-a HR2000416 Lonjsko polje – Planirani zahvat ne zadire u zonu ciljnog staništa (PPOVS se nalazi 55 m jugozapadno od najbliže točke planiranog zahvata)
9160 - Subatlantske i srednjoeuropske hrastove i hrastovo-grabove šume *Carpinion betuli*	Šume lužnjaka i kitnjaka ili samo lužnjakana hidromorfnim tlima ili područjima s visokom podzemnom vodom. Prisutne su vrste *Quercus robur, Carpinus betulus, Acer campestre, Tilia cordata, Stellaria holostea, Carex brizoides, Ranunculus nemorosus, Galium sylvaticum*. Duboki korijenov sustav hrasta lužnjaka nalazi se u zoni razina podzemne vode dok obični grab ne podnosi visoku podzemnu i stajaću vodu. Ovaj stanišni tip je osjetljiv na promjenu razine podzemnih voda što zna rezultirati sekundarnim štetama i degradacijom staništa. Prema bazi podataka Ministarstva (zonaciji rasprostranjenosti ciljnog staništa) zona ciljnog staništa nalazi se na sljedećim udaljenostima od planiranog zahvata: • PPOVS HR2001216 Ilova – PPOVS nije izdvojen za očuvanje ovog stanišnog tipa • PPOVS-a HR2000416 Lonjsko polje – Planirani zahvat ne zadire u zonu ciljnog staništa (PPOVS se nalazi 55 m jugozapadno od najbliže točke planiranog zahvata)
3150 - Prirodne eutrofne vode s vegetacijom *Hydrocharition* ili *Magnopotamion*	Ovaj stanišni tip se može naći u stajaćim vodama s pretežno prljavosivom do plavozelenom vodom, ali i u dubljim otvorenim vodama. Nastale su prirodnim putem, ali dolaze i u umjetnim kanalima s manje-više stajaćom vodom. Karakteristične vrste sveze *Hydrocharition* (uključujući i Lemnion prema drugoj klasifikaciji) su *Lemna spp*., *Spirodela polyrhiza, Wolffia arrhiza, Hydrocharis morsus-ranae, Statiotes aloides, Utricaria australis, Utricaria vulgaris, Aldrovanda vesiculosa, Azolla filiculoides*. Karakteristične vrste sveze *Magnopotamion* su *Potamogeton lucens, P. zizii, P. praelongus, P. perfoliatus, Potamogeton gramineus*. Obje sveze su rasprostranjene po čitavoj Hrvatskoj. Tip vegetacije podložan je brzim promjenama (s obzirom da ovisi o vodi), može nestati, pa se opet pojaviti. Prema bazi podataka Ministarstva (zonaciji rasprostranjenosti ciljnog staništa) zona ciljnog staništa nalazi se na sljedećim udaljenostima od planiranog zahvata: • PPOVS HR2001216 Ilova – PPOVS nije izdvojen za očuvanje ovog stanišnog tipa • PPOVS-a HR2000416 Lonjsko polje – Planirani zahvat ne zadire u zonu ciljnog staništa (PPOVS se nalazi 55 m jugozapadno od najbliže točke planiranog zahvata)
3130 - Amfibijska staništa *Isoeto-Nanojuncetea*	Amfibijske zajednice niskih, najčešće jednogodišnjih biljaka se pojavljuju u prijelaznoj zoni vode i kopna (uz jezera, bare i lokve) gdje je promjena razine vode česta. Zajednici odgovara muljevito tlo, no može se pojaviti i na pješčanoj te šljunčanoj podlozi. Karakteristične vrste su: *Lindernia procumbens, Lindernia dubia, Eleocharis acicularis, Elatine hexandra, Cyperus fuscus, Cyperus michelianus, Limosella aquatica, Eleocharis ovata, Centaurium pulchellum, Schoenoplectus supinus, Scirpus setaceus,*

Vrsta (lat.)/Natura 2000 kod	Ekologija, rasprostranjenje i dr.
	Lythrum portula. U Hrvatskoj postoje mediteranski tipovi s nekim termofilnim amfibijskim vrstama dok su kontinentalne zajednice iste onima u ostatku Europe. Na amfibijskim staništima raste i *Eleocharis carniolica*, u Hrvatskoj vrlo rijetka biljka. Regulacije vodotoka te isušivanja vodenih staništa predstavljaju rizik za opstanak ovog tipa staništa. Prema bazi podataka Ministarstva (zonaciji rasprostranjenosti ciljnog staništa) zona ciljnog staništa nalazi se na sljedećim udaljenostima od planiranog zahvata: • PPOVS HR2001216 Ilova – PPOVS nije izdvojen za očuvanje ovog staništnog tipa • PPOVS-a HR2000416 Lonjsko polje – Planirani zahvat ne zadire u zonu ciljnog staništa (PPOVS se nalazi 55 m jugozapadno od najbliže točke planiranog zahvata)
6430 - Hidrofilni rubovi visokih zeleni uz rijeke i šume (*Convolvulion sepii, Filipendulion, Senecion fluviatilis*)	Zajednice visokih zeleni razvijaju se uz rijeke i šumske rubove. Karakteristične vrste ovog staništa su: *Glechoma hederacea, Epilobium hirsutum, Senecio fluviatilis, Filipendula ulmaria, Angelica archangelica, Petasites hybridus, Cirsium oleraceum, Chaerophyllum hirsutum, Aegopodium podagraria, Alliaria petiolata, Silene dioica, Lamium album, Lysimachia punctata, Lythrum salicaria, Crepis paludosa, Geranium sylvaticum, Trollius europaeus, Cardamine amara, Geum rivale*. Veliki problem ove biljne zajednice su invazivne vrste koje je teško kontrolirati, pogotovo na velikim vodotocima. Prema bazi podataka Ministarstva (zonaciji rasprostranjenosti ciljnog staništa) zona ciljnog staništa nalazi se na sljedećim udaljenostima od planiranog zahvata: • PPOVS HR2001216 Ilova – PPOVS nije izdvojen za očuvanje ovog staništnog tipa • PPOVS-a HR2000416 Lonjsko polje – Planirani zahvat ne zadire u zonu ciljnog staništa (PPOVS se nalazi 55 m jugozapadno od najbliže točke planiranog zahvata)
6510 - Nizinske košanice (*Alopecurus pratensis, Sanguisorba officinalis*)	Ovi tipovi travnjaka su rasprostranjeni diljem Hrvatske. Razvijaju se na slabo do umjereno gnojenim tlima brežuljkastih i nizinskih područja koje pripadaju svezi *Arrhenatherion*. Ti travnjaci imaju veliku bioraznolikost. Na sušnim podtipovima javljaju se „brometalne“ vrste npr. *Salvia pratensis* i *Centaurea fritschi* dok se u vlažnijim podtipovima ovakvih travnjaka pojavljuju „molinietalne“ vrste npr. *Sanguisorba officinalis*. Potencijalne ugroze za ovaj stanišni tip su napuštanje košnje ili pretjerano gnojenje, koje mijenja florni sastav, odnosno osiromašuje ga. Za održavanje ovog staništa neophodna je redovita košnja jednom do dvaput godišnje uz slabo ili nikakvo gnojenje tla. Prema bazi podataka Ministarstva (zonaciji rasprostranjenosti ciljnog staništa) zona ciljnog staništa nalazi se na sljedećim udaljenostima od planiranog zahvata: • PPOVS HR2001216 Ilova – PPOVS nije izdvojen za očuvanje ovog staništnog tipa • PPOVS HR2000416 Lonjsko polje – Planirani zahvat ne zadire u zonu ciljnog staništa (PPOVS se nalazi 55 m jugozapadno od najbliže točke planiranog zahvata)

Izvori podataka: Temunović i Turić, 2015.; Baza podataka MZOZT-a, Mrakovčić i sur. 2006.; Franković i sur. 2008.; Topić i Vukelić 2009.; Šašić i sur. 2006.; Jelić i sur. 2015.; Antolović i sur. 2006.

*Prema bazi podataka Ministarstva (zonaciji rasprostranjenosti pogodnih staništa za ciljnu vrstu)

C.2.3. TERENSKI RAD

Terenski rad

Za potrebe izrade Glavne ocjene, obavljena su ukupna dva terenska obilaska šireg područja zahvata – 1.10.2024. i 2.10.2024. Terensko istraživanje ciljano je provedeno radi utvrđivanja rasprostranjenosti staništa pogodnih za ciljne vrste područja ekološke mreže POP HR1000004 Donja Posavina, POP HR1000010 Poilovlje s ribnjacima i PPOVS HR2001216 Ilova potencijalno prisutnih na samoj lokaciji obuhvata zahvata te na širem području planiranog zahvata.

Tijekom istraživanja pregledana je cijela trasa planiranog cjevovoda, kao i područja smještaja planiranih nadzemnih objekata (BRP, CSS, pristupni putevi). Pregled je uključivao prepoznavanje i uočavanje ciljnih vrsta, prepoznavanje i određivanje obilježja staništa ciljnih vrsta i ciljnih stanišnih tipova te identifikaciju potencijalnih pokretača negativnih utjecaja. S obzirom da će se na području PPOVS-a HR2001216 Ilova koristiti HDD metoda, tj. metoda bušenja ispod korita vodotoka, neće doći do degradacije i/ili promjene ciljnih stanišnih tipova te pogodnih vodenih staništa za ciljne vrste. Za terenski obilazak odabrano je nekoliko interesnih točaka unutar predmetnih područja ekološke mreže, a uz posjet odabranim točkama, dio šireg područja planiranog zahvata snimljen je dronom. Iako su terenskim obilaskom uočena neka odstupanja, na velikom dijelu obuhvata planiranog zahvata stvarno stanje rasprostranjenosti staništa pogodnih za ciljne vrste odgovara službenim podacima (Baza podataka MZOZT-a, Karta kopnenih nešumskih staništa 2016). Tijekom terenskih obilazaka prikupljen je opsežan fotodokumentacijski materijal i prostorni podatci pomoću GPS uređaja.

U nastavku se nalaze grafički prikazi s lokacijama prikupljanja fotodokumentacije. Za svaku lokaciju priložene su fotografije i njihovi opisi, a fotografije pružaju uvid u stvarno stanje pogodnih staništa ciljnih vrsta predmetnih područja ekološke mreže zabilježenih na terenu.

POP HR1000010 Poilovlje s ribnjacima

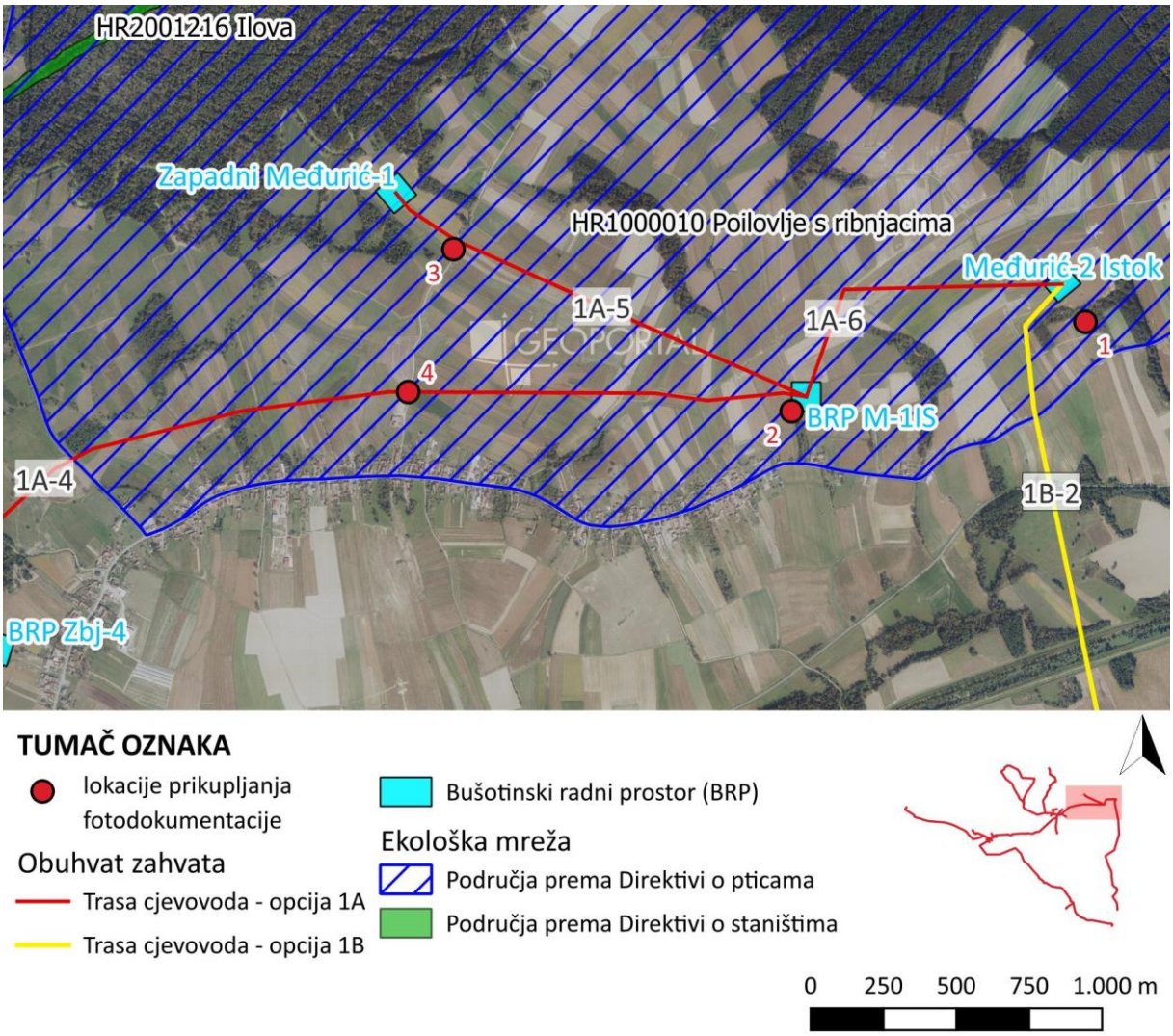

Grafički prikaz C-8: Lokacije prikupljanja fotodokumentacije na području ekološke mreže POP HR1000010 Poilovlje s ribnjacima

Izvor: WFS informacijskog sustava zaštite prirode, WMS DGU DOF 2023

Točka 1

Fotografija C-1: Kultivirana staništa na području BRP-a Međurić-2 Istok i šumsko stanište u širem području, pogled prema sjeveroistoku
Izvor: Terenski obilazak

Točka 2

Fotografija C-2: Otvorena i mozaična staništa (mozaik travnjaka i oranica) na području trase cjevovoda 1A-4 i 1A-5, pogled prema sjeverozapadu
Izvor: Terenski obilazak

Točka 3

Fotografija C-3: Kultivirana staništa i livada košanica na području trase cjevovoda 1A-5, pogled prema istoku
Izvor: Terenski obilazak

Točka 4

Fotografija C-4: Kultivirana staništa na području trase cjevovoda 1A-4, pogled prema istoku
Izvor: Terenski obilazak

POP HR1000004 Donja Posavina i PPOVS HR2001612 Ilova

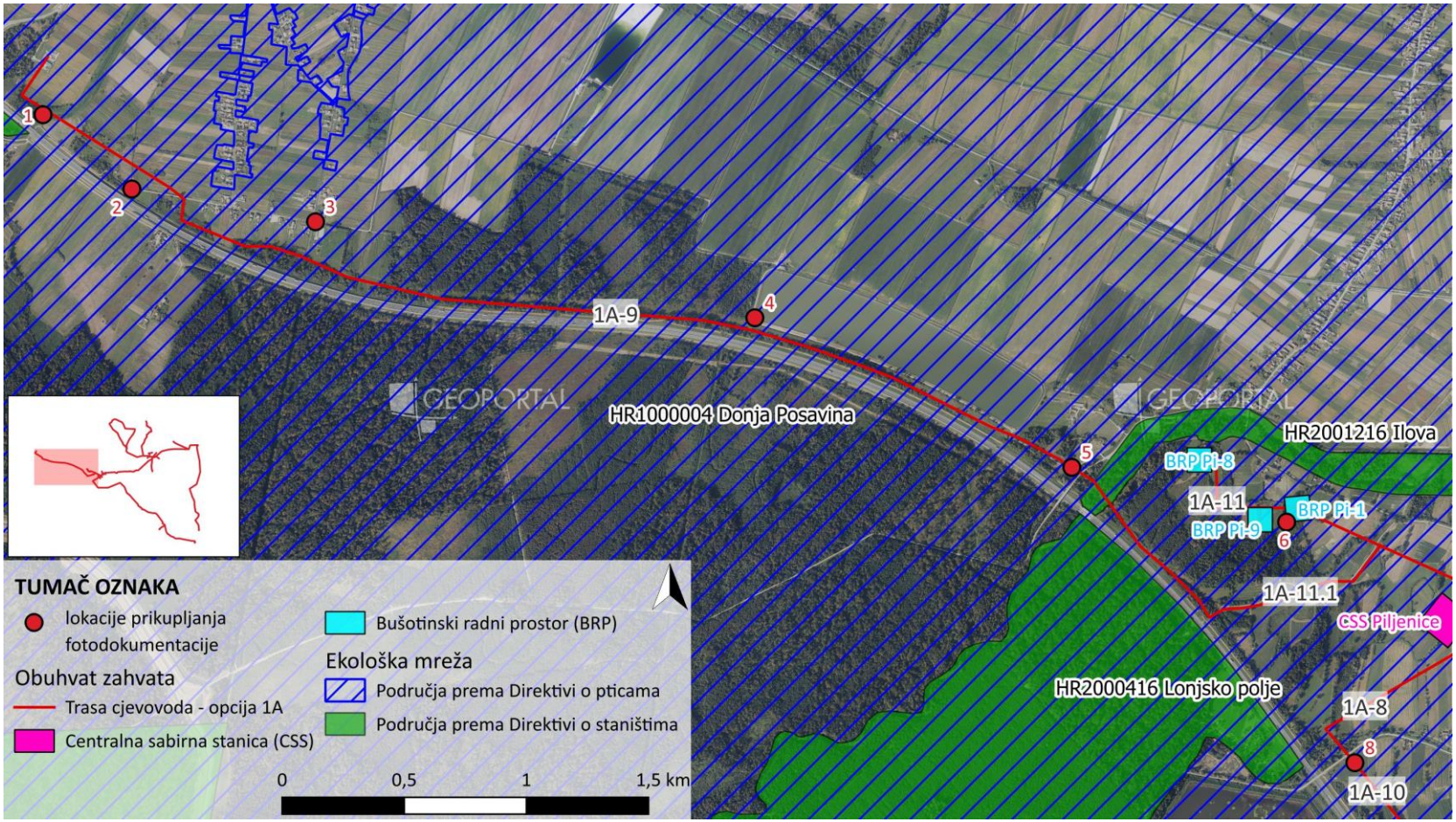

Grafički prikaz C-9: Lokacije prikupljanja fotodokumentacije na područjima ekološke mreže POP HR1000004 Donja Posavina i PPOVS HR2001216 Ilova (točke 1 – 6)
Izvor: WFS informacijskog sustava zaštite prirode, WMS DGU DOF 2023

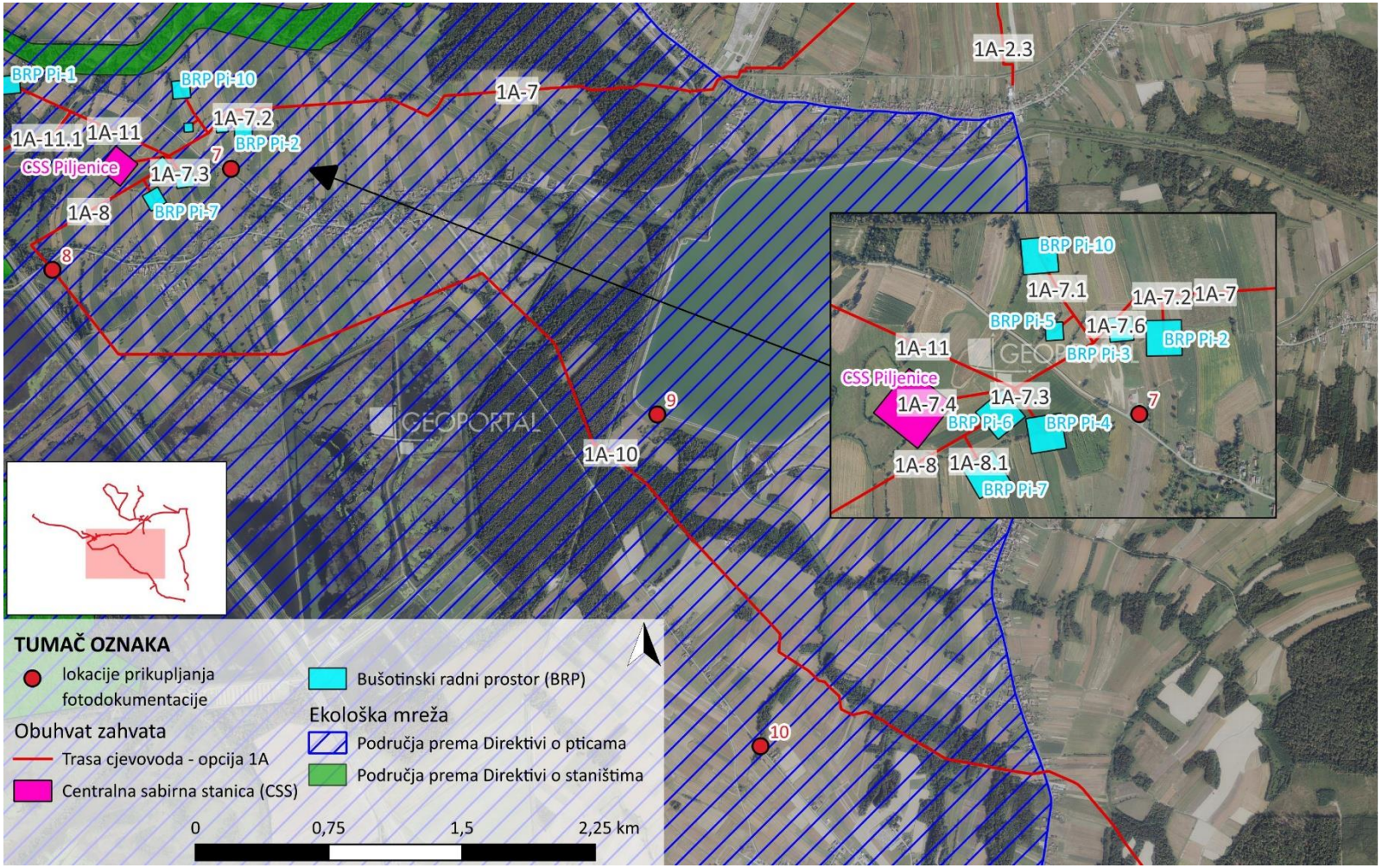

Grafički prikaz C-10: Lokacije prikupljanja fotodokumentacije na području ekološke mreže POP HR1000004 Donja Posavina (točke 7 – 10)
Izvor: WFS informacijskog sustava zaštite prirode, WMS DGU DOF 2023

Točka 1

Fotografija C-5: Postojeći koridor plinovoda na području trase planiranog cjevovoda 1A-9 okružen drvenastom vegetacijom te otvorenim i mozaičnim staništima, pogled prema jugoistoku
Izvor: Terenski obilazak

Točka 2

Fotografija C-6: Travnjačko stanište na području koridora postojećeg plinovoda i planirane trase cjevovoda 1A-9, pogled prema sjeveru
Izvor: Terenski obilazak

Točka 3

Fotografija C-7: Travnjačko stanište u širem području planirane trase cjevovoda 1A-9, pogled prema istoku
Izvor: Terenski obilazak

Točka 4

Fotografija C-8: Postojeći koridor predviđen za smještaj trase cjevovoda 1A-9 okružen drvenastom vegetacijom (lijevo, pogled prema zapadu) i vodenim staništem – ribnjakom (desno, pogled prema istoku)
Izvor: Terenski obilazak

Točka 5

Fotografija C-9: Rijeka Ilova (PPOVS HR2001612 Ilova) okružena riparijskom vegetacijom u širem području planiranog zahvata (lijevo) i divlje patke (*Anas platyrhynchos*) uočene na rijeci Ilovi
Izvor: Terenski obilazak

Točka 6

Fotografija C-10: Otvorena i mozaična staništa omeđena sporadičnim fragmentima drvenaste vegetacije na području planiranog BRP-a Pi-9 (lijevo) i postojeći BRP Pi-1 (desno)
Izvor: Terenski obilazak

Točka 7

Fotografija C-11: Otvorena i mozaična staništa (mozaik travnjaka i oranica) na području planiranih bušotinskih radnih prostora (BRP) Pi-2, Pi-3, Pi-5, Pi-10 (lijevo) i Pi-4, Pi-6, Pi-7 (desno)
Izvor: Terenski obilazak

Točka 8

Fotografija C-12: Rijeka Pakra okružena riparijskom vegetacijom i kultiviranim staništem na području trase planiranog cjevovoda 1A-10
Izvor: Terenski obilazak

Fotografija C-13: Crvenokljuni labudovi (*Cygnus olor*) uočeni na rijeci Pakri na području ekološke mreže POP HR1000004 Donja Posavina
Izvor: Terenski obilazak

Točka 9

Fotografija C-14: Šumsko stanište rasprostranjeno na području trase planiranog cjevovoda 1A-10
Izvor: Terenski obilazak

Točka 10

Fotografija C-15: Kultivirano stanište na području trase planiranog cjevovoda (1A-10)
Izvor: Terenski obilazak

D. METODOLOGIJA

Procjena mogućih utjecaja

Prilikom procjenjivanja mogućih utjecaja planiranog zahvata na ciljeve očuvanja i cjelovitost područja ekološke mreže analizirani su sljedeći elementi:

- sadašnje stanje prirode i ekološke mreže te način korištenja prostora,
- elementi planiranog zahvata,
- aktivnosti koje se prilikom realizacije zahvata moraju provesti i predstavljaju pokretače potencijalnih utjecaja,
- rasprostranjenost ciljnih vrsta i ciljnih staništa područja EM,
- ciljevi očuvanja i
- potencijalni kumulativni utjecaji.

Svaki prepoznati utjecaj procjenjivao se bez provođenja mjera ublažavanja na temelju kriterija: vrsta, smjer, prostiranje, trajanje, reverzibilnost i intenzitet utjecaja te s provođenjem mjera ublažavanja.

Tablica D-1: Kriteriji za procjenu utjecaja

KRITERIJ	KARAKTERIZACIJA STUPNJA	OPIS
VRSTA UTJECAJA	direktan	Aktivnosti će izravno utjecati na ciljeve očuvanja ili cjelovitost područja EM
	indirektan	Aktivnosti će neizravno utjecati na ciljeve očuvanja ili cjelovitost područja EM
SMJER UTJECAJA	negativan	Aktivnosti će nepovoljno utjecati na ciljeve očuvanja ili cjelovitost područja EM
	pozitivan	Aktivnosti će povoljno utjecati na ciljeve očuvanja ili cjelovitost područja EM
PROSTIRANJE UTJECAJA	područje zahvata	Utjecaj je ograničen na područje zahvata
	uže područje izvan granice obuhvata zahvata	Utjecaj je prisutan na udaljenosti manjoj od 500 m izvan obuhvata zahvata
	šire područje izvan granice obuhvata zahvata	Utjecaj je prisutan na udaljenosti većoj od 500 m izvan obuhvata zahvata
TRAJANJE I UČESTALOST UTJECAJA	za vrijeme radova	Utjecaj je prisutan za vrijeme izvođenja radova
	nakon radova	Utjecaj je prisutan i nakon prestanka radova, dok se ne obnove stanišni uvjeti
	trajan	Utjecaj je trajan
REVERZIBILNOST UTJECAJA	povratan (reverzibilan)	Utjecaj prestaje uklanjanjem pokretača, odnosno prestankom aktivnosti koja dovodi do promjena u okolišu
	nepovratan (ireverzibilan)	Utjecaj je stalan
INTENZITET UTJECAJA	zanemariv	Utjecaj na ciljeve očuvanja i cjelovitost područja su zanemarive
	slab	Utjecaj na ciljeve očuvanja i cjelovitost područja se očituje kroz male količinske i/ili kvalitativne promjene u okolišu čime može utjecati na trenutno stanje očuvanja ciljeva
	umjeren	Utjecaj na ciljeve očuvanja i cjelovitost područja se očituje kroz umjerene količinske i/ili kvalitativne promjene trenutnog stanja okoliša ili izravan utjecaj na jedinke ciljeva očuvanja
	značajan	Utjecaj na ciljeve očuvanja i cjelovitost područja se očituje kroz značajne količinske i/ili kvalitativne promjene trenutnog stanja okoliša ili značajan izravan utjecaj na jedinke ciljeva očuvanja

Za ocjenu značajnosti utjecaja planiranog zahvata (bez primjene mjera ublažavanja) korištena je skala za izražavanje značajnosti utjecaja iz Priručnika za ocjenu prihvatljivosti zahvata za ekološku mrežu (O-PEM), DZZP, 2016.

Tablica D-2: Skala za izražavanje značajnosti utjecaja

Vrijednost	Opis	Pojašnjenje opisa
-2	Značajan negativan utjecaj	Značajno uznemiravanje ili uništavanje staništa ili vrste, značajne promjene ekoloških uvjeta staništa ili vrsta, značajan utjecaj na staništa ili prirodni razvoj vrsta. Značajne negativne utjecaje potrebno je mjerama ublažavanja svesti na razinu ispod značajne, a ukoliko to nije moguće razmotriti izmjene mehanizma provedbe (druga pogodna rješenja) ili ih odbaciti kao neprihvatljivog.
-1	Negativni utjecaj koji nije značajan	Ograničeni/umjereni/neznačajni/zanemarivi negativni utjecaj Umjereno negativan utjecaj na stanišni tip ili populaciju vrsta; umjereno remećenje ekoloških uvjeta stanišnih tipova ili vrsta; rubni utjecaj na stanišne tipove ili prirodni razvoj vrsta. Eliminiranje odnosno ublažavanje utjecaja moguće je primjenom predloženih mjera ublažavanja. Provedba zahvata je moguća.
0	Nema utjecaja	Zahvat nema nikakav vidljivi utjecaj.
+1	Pozitivan utjecaj koji nije značajan	Umjereno pozitivan utjecaj na staništa ili populacije, umjereno poboljšanje ekoloških uvjeta; umjereno pozitivan utjecaj na staništa ili prirodni razvoj vrsta.
+2	Značajan pozitivan utjecaj	Značajno pozitivan utjecaj na staništa ili populacije, značajno poboljšanje ekoloških uvjeta, značajno pozitivan utjecaj na staništa ili prirodni razvoj vrsta.

Za potrebe Glavne ocjene korišteni su sljedeći javno dostupni podaci: mrežni portal Informacijskog sustava zaštite prirode (Bioportal); podaci ustupljeni od Zavoda za zaštitu okoliša i prirode (zatraženi putem zahtjeva za pristup informacijama), podaci prikupljeni terenskim obilascima u listopadu 2024. i ostali literaturni podaci.

E. OPIS UTJECAJA ZAHVATA NA EKOLOŠKU MREŽU

Obuhvatom zahvata planirano je polaganje cjevovoda u ukupnoj duljini od oko 61,73 km, od čega kroz područja ekološke mreže prolazi ukupno 26,69 km. Uz polaganje cjevovoda, planirana je izgradnja nadzemnih objekata – 26 bušotinskih radnih prostora (BRP-ova) i 2 centralne sabirne stanice (CSS-ova) te novih pristupnih puteva. Unutar područja ekološke mreže planirana je izgradnja 13 BRP-ova i 1 CSS-a. Ukupna duljina novih pristupnih puteva unutar područja ekološke mreže iznosi 2,57 km. Tijekom radova izgradnje, formirat će se privremeni radni pojas. Širina radnog pojasa iznosit će 10 m (5+5 m). Nakon izgradnje uspostavit će se zaštitni pojas koji će također iznositi 10 m (5+5 m).

U tablici u nastavku prikazane su maksimalne duljine cjevovoda te najveći planirani broj nadzemnih objekata za svako područje ekološke mreže kroz koje zahvat prolazi.

Tablica E-1: Duljina cjevovoda i broj nadzemnih objekata za svako područje ekološke mreže

Područje EM	Nadzemni objekti	Duljina cjevovoda [km]	Širina radnog pojasa [m]	Širina zaštitnog pojasa [m]
POP HR1000004 Donja Posavina	10 BRP-ova 1 CSS pristupni putevi u duljini od 1,46m	20,92	10 (5+5)	10 (5+5)
POP HR1000010 Poilovlje s ribnjacima	3 BRP-a 0 CSS-a pristupni putevi u duljini od 1,11 km	5,77	10 (5+5)	10 (5+5)
PPOVS HR2001216 Ilova*	0 BRP 0 CSS Nema pristupnih puteva	0	0	0
POVS HR2000416 Lonjsko polje**	0 BRP 0 CSS Nema pristupnih puteva	0	0	0

* Cjevovod se postavlja bušenjem ispod vodotoka i okolne riparijske zone (ne zadire se ni u kopnena ni u vodena staništa PPOVS). Radni pojas ne nalazi se u PPOVS-u. Nije potreban pojas održavanja u PPOVS jer je cjevovod postavljen na većim dubinama.
** Elementi planiranog zahvata ne nalaze se unutar granica PPOVS-s.

E.1.1. MOGUĆI UTJECAJI NA CILJEVE OČUVANJA

Moguća djelovanja zahvata na ciljeve očuvanja i cjelovitost područja ekološke mreže, te njihov doseg i karakter prikazani su u tablici u nastavku (Tablica E-2).

Tablica E-2: Mogući pojedinačni utjecaji zahvata

Moguće utjecaji zahvata	Utjecano područje EM	Period djelovanja	Karakter utjecaja
Gubitak i degradacija te fragmentacija postojećih staništa tijekom izgradnje kao posljedica uklanjanja vegetacije, degradacije tla te promjene kvalitete staništa (privremeni gubitak).	POP HR1000004 Donja Posavina POP HR1000010 Poilovlje s ribnjacima	Tijekom radova izgradnje.	Lokalan, privremen, reverzibilan umjeren negativan utjecaj
Trajan gubitak i degradacija te fragmentacija postojećih staništa tijekom korištenja kao posljedica uklanjanja vegetacije te promjene kvalitete staništa.	POP HR1000004 Donja Posavina POP HR1000010 Poilovlje s ribnjacima	Tijekom korištenja.	Lokalan, trajan, ireverzibilan, umjeren negativan utjecaj
Uznemiravanje (buka, vibracije, svjetlost, prašina, prisustvo ljudi i strojeva).	POP HR1000004 Donja Posavina POP HR1000010 Poilovlje s ribnjacima POVS HR2000416 Lonjsko polje	Tijekom radova izgradnje i tijekom korištenja zahvata.	Lokalan, privremen, reverzibilan, zanemariv do slab utjecaj

Moguće utjecaji zahvata	Utjecano područje EM	Period djelovanja	Karakter utjecaja
	PPOVS HR2001216 Ilova		
Stradavanje ciljnih vrsta ptica te potencijalno oštećivanje gnijezda zbog uklanjanja vegetacije i oštećivanja staništa.	POP HR1000004 Donja Posavina POP HR1000010 Poilovlje s ribnjacima	Tijekom radova izgradnje.	Lokalan, privremen, zanemariv do slab utjecaj
Indirektni utjecaj na sastav biljnih zajednica i postojeća kopnena staništa zbog naseljavanja i/ili širenja stranih invazivnih biljnih vrsta na području izvođenja radova.	POP HR1000004 Donja Posavina POP HR1000010 Poilovlje s ribnjacima	Tijekom radova izgradnje i tijekom korištenja zahvata.	Uže područje izvan granice obuhvata zahvata, zanemariv do slab utjecaj
Moguć iznenadni događaj (izlijevanje ulja i masti ili goriva, požar)	POP HR1000004 Donja Posavina POP HR1000010 Poilovlje s ribnjacima PPOVS HR2001216 Ilova	Tijekom radova izgradnje.	Lokalan, privremen, zanemariv do slab utjecaj

E.1.1.1. POP HR1000004 DONJA POSAVINA

Planirani obuhvat zahvata smješten je unutar područja očuvanja značajnog za ptice POP HR1000004 Donja Posavina, u duljini oko 20,92 km. U sklopu zahvata unutar POP-a planirana je izgradnja 10 bušotinskih radnih prostora (BRP) dimenzija 100x100 m (1 ha) te izgradnja novih pristupnih puteva duljine oko 1,46 km. Širina radnog pojasa tijekom izvođenja radova iznosi 10 m (5+5 m) duž cijelog dijela zahvata koji se nalazi unutar POP-a HR1000004 Donja Posavina. Nakon izgradnje planiranog zahvata formirat će se zaštitni pojas širine 10 m (5+5 m), koji će se redovito održavati košnjom i uklanjanjem drvenaste vegetacije kako bi se spriječilo oštećivanje cjevovoda unutar tla.

Tijekom izvođenja radova i korištenja planiranog zahvata doći će do negativnog utjecaja u vidu uznemiravanja potencijalno prisutnih jedinki ciljnih vrsta POP-a HR1000004 Donja Posavina. Ovaj utjecaj će biti privremen, lokalan i slabog intenziteta te neće imati značajan utjecaj na ciljne vrste, ciljeve očuvanja i cjelovitost područja ekološke mreže.

U tablici u nastavku prikazani su mogući utjecaji tijekom izgradnje i korištenja planiranog zahvata na ciljeve očuvanja predmetnog POP-a.

Tablica E-3: Mogući utjecaji na ciljeve očuvanja POP-a HR1000004 Donja Posavina

Znanstveni naziv vrste	Cilj očuvanja	Atributi	Zabilježenost pogodnog staništa	Opis mogućeg utjecaja	Ocjena utjecaja	Prijedlog mjera ublažavanja	Konačna ocjena
Acrocephalus melanopogon – crnoprugasti trstenjak	Održati povoljno stanje ciljne vrste kroz sljedeće atribute:	Trend preletničke populacije je stabilan ili u porastu	Planirani zahvat ne nalazi se u zoni vrste. Zahvat je udaljen 89 m od zone vrste.	Planirani zahvat ne nalazi se u zoni pogodnih staništa za vrstu. Neće doći do negativnog utjecaja na atribut tijekom izgradnje kao ni tijekom korištenja planiranog zahvata.	0	/	0
		Održano je 4150 ha pogodnih staništa (NKS A.4.1.)		Planirani zahvat ne nalazi se u zoni pogodnih staništa za vrstu. Neće doći do negativnog utjecaja na atribut tijekom izgradnje kao ni tijekom korištenja planiranog zahvata.	0	/	0
		Održano je 760 ha ključnih staništa (tršćaci i rogozici, šaranski ribnjaci s tršćacina)		Planirani zahvat ne nalazi se u zoni pogodnih staništa za vrstu. Neće doći do negativnog utjecaja na atribut tijekom izgradnje kao ni tijekom korištenja planiranog zahvata.	0	/	0
		Najmanje jedna trećina ukupne proizvodne površine šaranskih ribnjaka tijekom cijele godine je u potpunosti ispunjena vodom		Planirani zahvat ne nalazi se u zoni pogodnih staništa za vrstu. Neće doći do negativnog utjecaja na atribut tijekom izgradnje kao ni tijekom korištenja planiranog zahvata.	0	/	0
		Najmanje 5% ukupne proizvodne površine šaranskih ribnjaka prekriveno je močvarnom vegetacijom (tršćaci, rogozici)		Planirani zahvat ne nalazi se u zoni pogodnih staništa za vrstu. Neće doći do negativnog utjecaja na atribut tijekom izgradnje kao ni tijekom korištenja planiranog zahvata.	0	/	0
		Na ribnjacima većim od 500 ha najmanje jedna tabla minimalne površine 20 ha je primarno neproizvodna te najmanje 85% njene površine je ispunjeno vodom		Planirani zahvat ne nalazi se u zoni pogodnih staništa za vrstu. Neće doći do negativnog utjecaja na atribut tijekom izgradnje kao ni tijekom korištenja planiranog zahvata.	0	/	0
		Na najmanje 80% od ukupne proizvodne površine šaranskog ribnjaka održava se proizvodnja ribe od najmanje 500 kg do najviše 1200 kg svih vrsta i uzgojnih kategorija po hektaru takve proizvodne površine		Planirani zahvat ne nalazi se u zoni pogodnih staništa za vrstu. Neće doći do negativnog utjecaja na atribut tijekom izgradnje kao ni tijekom korištenja planiranog zahvata.	0	/	0
Actitis hypoleucos – mala prutka	Održati povoljno stanje ciljne vrste kroz sljedeće atribute:	Trend gnijezdeće populacije je stabilan ili u porastu	Dio cjevovoda prelazi preko pogodnih hranilišta (zona obale i vodotoka), no cjevovod neće zadirati u ova staništa već će se postaviti bušenjem ispod korita i obale (nema gubitka površina).	Planirani zahvat ne nalazi se u zoni pogodnih staništa za vrstu. Neće doći do negativnog utjecaja na atribut tijekom izgradnje kao ni tijekom korištenja planiranog zahvata.	0	/	0
		Očuvana je gnijezdeća populacija od najmanje 3 para		Planirani zahvat ne nalazi se u zoni pogodnih staništa za vrstu. Neće doći do negativnog utjecaja na atribut tijekom izgradnje kao ni tijekom korištenja planiranog zahvata.	0	/	0
		Održana su sva staništa pogodna za gniježđenje (riječni sprudovi, otoci i obale od šljunka, kamena ili pijeska) na 20 km toka rijeke Save te na 17 km toka rijeke Une		Planirani zahvat ne nalazi se u zoni pogodnih staništa za vrstu. Neće doći do negativnog utjecaja na atribut tijekom izgradnje kao ni tijekom korištenja planiranog zahvata.	0	/	0
		Održano je 3.5 km ključnih dijelova toka za gniježđenje na poznatim teritorijima		Planirani zahvat ne nalazi se u zoni pogodnih staništa za vrstu. Neće doći do negativnog utjecaja na atribut tijekom izgradnje kao ni tijekom korištenja planiranog zahvata.	0	/	0
		Održana su staništa pogodna za gniježđenje (riječni sprudovi, otoci i obale od šljunka, kamena ili pijeska) unutar zone od 3290 ha u kojoj se pojavljuju u kompleksu s drugim stanišnim tipovima (NKS A.1.1., A.1.3, A.2.3.)		Planirani zahvat ne nalazi se u zoni pogodnih staništa za vrstu. Neće doći do negativnog utjecaja na atribut tijekom izgradnje kao ni tijekom korištenja planiranog zahvata.	0	/	0

Znanstveni naziv vrste	Cilj očuvanja	Atributi	Zabilježenost pogodnog staništa	Opis mogućeg utjecaja	Ocjena utjecaja	Prijedlog mjera ublažavanja	Konačna ocjena
		Održano je dobro stanje (ekološko i kemijsko) vodnih tijela CSRN0039_002, CSRN0122_001, CSRN0138_002, CSRN0146_001, CSRN0159_001, CSRN0168_001, CSRN0172_001, CSRN0194_001, CSRN0200_001, CSRN0294_001, CSRN0320_001, CSRN0357_001, CSRN0366_001, CSRN0423_001, CSRN0486_001, CSRN0551_001, CSRN0556_001, CSRN0559_001, CSRN0604_001, CSRN0608_001, CSRN0620_001, CSRN0661_001, CSRN0666_001 i CSRN0667_001		Na lokacijama gdje cjevovod prelazi preko vodnih tijela stalnih vodotoka, postavljanje cjevovoda će se izvesti bušenjem ispod korita. Stoga neće doći do negativnog utjecaja tijekom izgradnje planiranog zahvata na stanje vodnog tijela. Povremeni vodotoci i kanali premostit će se prekopavanjem korita tijekom sušnog razdoblja kad u koritu neće biti vode te potom vratiti u zatečeno stanje. Negativni utjecaj zbog radova u koritu bit će kratkotrajan, lokaliziran, privremeni te zanemarivog intenziteta i neće dovesti do promjene stanja vodnog tijela. Može se zaključiti da neće doći do značajnog negativnog utjecaja na cilj očuvanja.	0	/	0
		Postignuto je dobro stanje (ekološko i kemijsko) vodnih tijela CSRI0005_001, CSRN0007_001, CSRN0007_002, CSRN0007_003, CSRN0013_001, CSRN0022_001, CSRN0027_001, CSRN0037_001, CSRN0037_002, CSRN0037_003, CSRN0138_001, CSRN0290_001 i CSRN0603_001		Na lokacijama gdje cjevovod prelazi preko vodnih tijela stalnih vodotoka, postavljanje cjevovoda će se izvesti bušenjem ispod korita. Stoga neće doći do negativnog utjecaja tijekom izgradnje planiranog zahvata na stanje vodnog tijela. Povremeni vodotoci i kanali premostit će se prekopavanjem korita tijekom sušnog razdoblja kad u koritu neće biti vode te potom vratiti u zatečeno stanje. Negativni utjecaj zbog radova u koritu bit će kratkotrajan, lokaliziran, privremeni te zanemarivog intenziteta i neće dovesti do promjene stanja vodnog tijela. Može se zaključiti da neće doći do značajnog negativnog utjecaja na cilj očuvanja.	0	/	0
		Održano je dobro ekološko stanje/ekološki potencijal i dobro kemijsko stanje vodnog tijela CSRN0389_001		Na lokacijama gdje cjevovod prelazi preko vodnih tijela stalnih vodotoka, postavljanje cjevovoda će se izvesti bušenjem ispod korita. Stoga neće doći do negativnog utjecaja tijekom izgradnje planiranog zahvata na stanje vodnog tijela. Povremeni vodotoci i kanali premostit će se prekopavanjem korita tijekom sušnog razdoblja kad u koritu neće biti vode te potom vratiti u zatečeno stanje. Negativni utjecaj zbog radova u koritu bit će kratkotrajan, lokaliziran, privremeni te zanemarivog intenziteta i neće dovesti do promjene stanja vodnog tijela. Može se zaključiti da neće doći do značajnog negativnog utjecaja na cilj očuvanja.	0	/	0
		Postignuto je dobro ekološko stanje/ekološki potencijal i dobro kemijsko stanje vodnih tijela CSRI0001_009, CSRI0001_010, CSRI0001_011, CSRN0001_012, CSRN0001_013, CSRN0001_014, CSRN0027_002, CSRN0039_001, CSRN0072_001, CSRN0079_001 i CSRN0484_001		Na lokacijama gdje cjevovod prelazi preko vodnih tijela stalnih vodotoka, postavljanje cjevovoda će se izvesti bušenjem ispod korita. Stoga neće doći do negativnog utjecaja tijekom izgradnje planiranog zahvata na stanje vodnog tijela. Povremeni vodotoci i kanali premostit će se prekopavanjem korita tijekom sušnog razdoblja kad u koritu neće biti vode te potom vratiti u zatečeno stanje. Negativni utjecaj zbog radova u koritu bit će kratkotrajan, lokaliziran, privremeni te zanemarivog intenziteta i neće dovesti do promjene stanja vodnog tijela. Može se zaključiti da neće doći do značajnog negativnog utjecaja na cilj očuvanja.	0	/	0
Alcedo atthis - vodomar	Održati povoljno stanje ciljne vrste kroz sljedeće atribute:	Trend gnijezdeće populacije je stabilan ili u porastu	Planirani zahvat nalazi se izvan ključne zone vrste. Dio cjevovoda prelazi preko pogodnih gnjezdilišta (obale vodotoka), no cjevovod neće zadirati u ova staništa već	Planirani zahvat ne zadire u staništa pogodna za gniježđenje ove vrste te stoga neće doći do negativnog utjecaja na trend gnijezdeće populacije.	0	/	0
		Očuvana gnijezdeća populacija od najmanje 70 parova		Planirani zahvat ne zadire u staništa pogodna za gniježđenje ove vrste te stoga neće doći do negativnog utjecaja na trend gnijezdeće populacije.	0	/	0

Znanstveni naziv vrste	Cilj očuvanja	Atributi	Zabilježenost pogodnog staništa	Opis mogućeg utjecaja	Ocjena utjecaja	Prijedlog mjera ublažavanja	Konačna ocjena
		Održana su sva pogodna staništa (prirodni strmi i okomiti dijelovi obale bez vegetacije pogodni za izradu rupa za gniježđenje te što više vegetacije u koritu i na obalama vodotoka važnih za hranjenje) na 1010 km obala stajaćica i vodotokova	će se postaviti bušenjem ispod korita i obale. Izgradnjom zahvata doći će do privremenog gubitka 0,02 ha zone vrste (pogodno hranilište).	Planirani zahvat ne zadire u zonu obala vodotoka pogodnih za gniježđenje ove vrste, stoga neće doći do gubitka niti do narušavanja kvalitete staništa. Može se zaključiti da neće doći do značajnog negativnog utjecaja na cilj očuvanja tijekom izgradnje i korištenja planiranog zahvata.	0	/	0
		Održano je 93 km ključnih staništa za gniježđenje na poznatim teritorijima		Planirani zahvat ne zadire u ključna staništa za gniježđenje ove vrste, stoga neće doći do gubitka zone ključne za vrstu niti do narušavanja kvalitete ključnih staništa. Može se zaključiti da neće doći do značajnog negativnog utjecaja na cilj očuvanja tijekom izgradnje i korištenja planiranog zahvata.	0	/	0
		Održano je 5610 ha vodenih staništa pogodnih za hranjenje (NKS A.1.1., A.1.2., A.2.2. i A.2.3.)		Tijekom izgradnje planiranog zahvata (postavljanje cjevovoda) doći će do privremenog gubitka 0,02 ha (0,0004%) pogodnog staništa za hranjenje u zoni radnog pojasa. Nakon zakopavanja cjevovoda, vegetacija u koritu će se spontano obnoviti u stanje blisko zatečenom (dominantno visoke zeleni). Radi se o kratkotrajnom, lokaliziranom i privremenom negativnom utjecaju zanemarivog intenziteta. Kako se na lokalitetu ne nalazi drvenasta vegetacija, neće doći do trajnog gubitka staništa tijekom faze održavanja.	-1	**Tijekom izgradnje:** Radove na prijelazima preko povremenih vodotoka planirati pri povoljnim hidrološkim prilikama (tijekom niskog vodostaja ili suhog korita) kako bi se umanjio utjecaj na vlažna i vodena staništa te radove izvesti u što kraćem vremenu. Radove izvoditi pažljivo i na način da se ne oštećuje prirodni supstrat i staništa u koritu izvan radnog pojasa određenog za potrebe polaganja cjevovoda. Površine prijelaza vodotoka nakon završetka radova sanirati na način da se dovedu u stanje blisko prvobitnom. Za obnovu uklonjenog prirodnog vegetacijskog pokrova koristiti samo autohtone i lokalno prisutne biljne vrste. Uklanjanje vegetacije (šume, obalna vegetacija) provoditi u razdoblju od 15. kolovoza do 15. ožujka.	-1
		Održano je dobro stanje (ekološko i kemijsko) vodnih tijela: CSRN0039_002, CSRN0122_001, CSRN0138_002, CSRN0146_001, CSRN0159_001, CSRN0168_001, CSRN0172_001, CSRN0181_001, CSRN0194_001, CSRN0200_001, CSRN0222_001, CSRN0294_001, CSRN0320_001, CSRN0325_001, CSRN0357_001, CSRN0366_001, CSRN0423_001, CSRN0486_001, CSRN0551_001, CSRN0556_001, CSRN0559_001, CSRN0604_001, CSRN0608_001, CSRN0620_001, CSRN0666_001 i CSRN0667_001.		Na lokacijama gdje cjevovod prelazi preko vodnih tijela stalnih vodotoka, postavljanje cjevovoda će se izvesti bušenjem ispod korita. Stoga neće doći do negativnog utjecaja tijekom izgradnje planiranog zahvata na stanje vodnog tijela. Povremeni vodotoci i kanali premostit će se prekopavanjem korita tijekom sušnog razdoblja kad u koritu neće biti vode te potom vratiti u zatečeno stanje. Negativni utjecaj zbog radova u koritu bit će kratkotrajan, lokaliziran, privremeni te zanemarivog intenziteta i neće dovesti do promjene stanja vodnog tijela. Može se zaključiti da neće doći do značajnog negativnog utjecaja na cilj očuvanja.	0		0
		Postignuto je dobro stanje (ekološko i kemijsko) vodnih tijela: CSRI0005_001, CSRN0007_001, CSRN0007_002, CSRN0007_003, CSRN0013_001, CSRN0022_001, CSRN0027_001, CSRN0037_001, CSRN0037_002, CSRN0037_003, CSRN0138_001, CSRN0290_001, CSRN0327_001, CSRN0603_001 i CSRN0634_001.		Na lokacijama gdje cjevovod prelazi preko vodnih tijela stalnih vodotoka, postavljanje cjevovoda će se izvesti bušenjem ispod korita. Stoga neće doći do negativnog utjecaja tijekom izgradnje planiranog zahvata na stanje vodnog tijela. Povremeni vodotoci i kanali premostit će se prekopavanjem korita tijekom sušnog razdoblja kad u koritu neće biti vode te potom vratiti u zatečeno stanje. Negativni utjecaj zbog radova u koritu bit će kratkotrajan, lokaliziran, privremeni te zanemarivog intenziteta i neće dovesti do promjene stanja vodnog tijela. Može se zaključiti da neće doći do značajnog negativnog utjecaja na cilj očuvanja.	0		0

Znanstveni naziv vrste	Cilj očuvanja	Atributi	Zabilježenost pogodnog staništa	Opis mogućeg utjecaja	Ocjena utjecaja	Prijedlog mjera ublažavanja	Konačna ocjena
		Održano je dobro ekološko stanje/ekološki potencijal i dobro kemijsko stanje vodnog tijela CSRN0389_001.		Na lokacijama gdje cjevovod prelazi preko vodnih tijela stalnih vodotoka, postavljanje cjevovoda će se izvesti bušenjem ispod korita. Stoga neće doći do negativnog utjecaja tijekom izgradnje planiranog zahvata na stanje vodnog tijela. Povremeni vodotoci i kanali premostit će se prekopavanjem korita tijekom sušnog razdoblja kad u koritu neće biti vode te potom vratiti u zatečeno stanje. Negativni utjecaj zbog radova u koritu bit će kratkotrajan, lokaliziran, privremeni te zanemarivog intenziteta i neće dovesti do promjene stanja vodnog tijela. Može se zaključiti da neće doći do značajnog negativnog utjecaja na cilj očuvanja.	0		0
		Postignuto je dobro ekološko stanje/ekološki potencijal i dobro kemijsko stanje vodnih tijela: CSRI0001_009, CSRI0001_010, CSRI0001_011, CSRN0001_012, CSRN0001_013, CSRN0001_014, CSRN0027_002, CSRN0039_001, CSRN0072_001, CSRN0079_001, CSRN0467_001 i CSRN0484_001.		Na lokacijama gdje cjevovod prelazi preko vodnih tijela stalnih vodotoka, postavljanje cjevovoda će se izvesti bušenjem ispod korita. Stoga neće doći do negativnog utjecaja tijekom izgradnje planiranog zahvata na stanje vodnog tijela. Povremeni vodotoci i kanali premostit će se prekopavanjem korita tijekom sušnog razdoblja kad u koritu neće biti vode te potom vratiti u zatečeno stanje. Negativni utjecaj zbog radova u koritu bit će kratkotrajan, lokaliziran, privremeni te zanemarivog intenziteta i neće dovesti do promjene stanja vodnog tijela. Može se zaključiti da neće doći do značajnog negativnog utjecaja na cilj očuvanja.	0		0
Ardea alba - velika bijela čaplja	Održati povoljno stanje ciljne vrste kroz sljedeće atribute:	Trend gnijezdeće populacije je stabilan ili u porastu	Dio cjevovoda prelazi preko pogodnih hraništa (zona obale i vodotoka), no cjevovod neće zadirati u ova staništa već će se postaviti bušenjem ispod korita i obale (nema gubitka površina).	Planirani zahvat ne nalazi se u zoni vodenih staništa pogodnih za gniježđenje te stoga neće doći do značajnog negativnog utjecaja na ovaj atribut.	0	/	0
		Trend preletničke populacije je stabilan ili u porastu		Planirani zahvat ne zadire u staništa pogodna za gniježđenje i hranjenje te stoga neće doći do utjecaja na ovaj atribut tijekom izgradnje kao ni tijekom korištenja planiranog zahvata.	0	/	0
		Trend zimujuće populacije je stabilan ili u porastu		Planirani zahvat ne nalazi se u zoni vodenih staništa pogodnih za zimovanje te stoga neće doći do značajnog negativnog utjecaja na ovaj atribut.	0	/	0
		Očuvana je gnijezdeća populacija od najmanje 2 para		Planirani zahvat ne nalazi se u zoni vodenih staništa pogodnih za hranjenje te stoga neće doći do značajnog negativnog utjecaja na ovaj atribut.	0	/	0
		Očuvana je zimujuća populacija od najmanje 375 jedinki		Planirani zahvat ne nalazi se u zoni vodenih staništa pogodnih za zimovanje te stoga neće doći do značajnog negativnog utjecaja na ovaj atribut.	0	/	0
		Održano je 5060 ha tršćaka i vrbika pogodnih za gniježđenje (NKS A.4.1. i D.1.1.2.)		Planirani zahvat ne nalazi se u zoni tršćaka i vrbika pogodnih za gniježđenje te stoga neće doći do značajnog negativnog utjecaja na ovaj atribut.	0	/	0
		Održano je 880 ha ključnih staništa za gniježđenje na poznatim gnjezdilištima		Planirani zahvat ne nalazi se u zoni ključnih staništa pogodnih za gniježđenje te stoga neće doći do značajnog negativnog utjecaja na ovaj atribut.	0	/	0
		Održano je 7500 ha vodenih staništa pogodnih za hranjenje (NKS A.1.1., A.1.2., A.2.2., A.2.3., A.3.2., A.3.3., A.4.1.)		Planirani zahvat ne nalazi se u zoni vodenih staništa pogodnih za hranjenje te stoga neće doći do značajnog negativnog utjecaja na ovaj atribut.	0	/	0
		Najmanje jedna trećina ukupne proizvodne površine šaranskih ribnjaka tijekom cijele godine je u potpunosti ispunjena vodom.		Zbog obilježja planiranog zahvata (postavljanje cjevovoda, izgradnja i korištenje BRP i CSS, izgradnja pristupnih puteva, zona održavanja tijekom korištenja) neće doći do negativnog utjecaja na produkciju ni na stanje ribnjaka, pa tako ni na cilj očuvanja.	0	/	0

Znanstveni naziv vrste	Cilj očuvanja	Atributi	Zabilježenost pogodnog staništa	Opis mogućeg utjecaja	Ocjena utjecaja	Prijedlog mjera ublažavanja	Konačna ocjena
		Najmanje 5% ukupne proizvodne površine šaranskih ribnjaka prekriveno je močvarnom vegetacijom (tršćaci, rogozici)		Zbog obilježja planiranog zahvata (postavljanje cjevovoda, izgradnja i korištenje BRP i CSS, izgradnja pristupnih puteva, zona održavanja tijekom korištenja) neće doći do negativnog utjecaja na produkciju ni na stanje ribnjaka, pa tako ni na cilj očuvanja.	0	/	0
		Na ribnjacima većim od 500 ha najmanje jedna tabla minimalne površine 20 ha je primarno neproizvodna te najmanje 85% njene površine je ispunjeno vodom		Zbog obilježja planiranog zahvata (postavljanje cjevovoda, izgradnja i korištenje BRP i CSS, izgradnja pristupnih puteva, zona održavanja tijekom korištenja) neće doći do negativnog utjecaja na produkciju ni na stanje ribnjaka, pa tako ni na cilj očuvanja.	0	/	0
		Na najmanje 80% od ukupne proizvodne površine šaranskog ribnjaka održava se proizvodnja ribe od najmanje 500 kg do najviše 1200 kg svih vrsta i uzgojnih kategorija po hektaru takve proizvodne površine		Zbog obilježja planiranog zahvata (postavljanje cjevovoda, izgradnja i korištenje BRP i CSS, izgradnja pristupnih puteva, zona održavanja tijekom korištenja) neće doći do negativnog utjecaja na produkciju ni na stanje ribnjaka, pa tako ni na cilj očuvanja.	0	/	0
		Ribnjačarske table na kojima su se prethodnih godina gnijezdile kolonije ptica (čaplji, ibisa, žličarki ili malog vranca) u razdoblju od 1. ožujka do 15. kolovoza su pune vode		Zbog obilježja planiranog zahvata (postavljanje cjevovoda, izgradnja i korištenje BRP i CSS, izgradnja pristupnih puteva, zona održavanja tijekom korištenja) neće doći do negativnog utjecaja na produkciju ni na stanje ribnjaka, pa tako ni na cilj očuvanja.	0	/	0
		Održano je dobro stanje (ekološko i kemijsko) vodnih tijela CSRN0039_002, CSRN0122_001, CSRN0138_002, CSRN0146_001, CSRN0159_001, CSRN0168_001, CSRN0172_001, CSRN0181_001, CSRN0194_001, CSRN0200_001, CSRN0222_001, CSRN0294_001, CSRN0320_001, CSRN0325_001, CSRN0357_001, CSRN0366_001, CSRN0423_001, CSRN0486_001, CSRN0551_001, CSRN0556_001, CSRN0559_001, CSRN0604_001, CSRN0608_001, CSRN0620_001, CSRN0661_001, CSRN0666_001 i CSRN0667_001		Na lokacijama gdje cjevovod prelazi preko vodnih tijela stalnih vodotoka, postavljanje cjevovoda će se izvesti bušenjem ispod korita. Stoga neće doći do negativnog utjecaja tijekom izgradnje planiranog zahvata na stanje vodnog tijela. Povremeni vodotoci i kanali premostit će se prekopavanjem korita tijekom sušnog razdoblja kad u koritu neće biti vode te potom vratiti u zatečeno stanje. Negativni utjecaj zbog radova u koritu bit će kratkotrajan, lokaliziran, privremeni te zanemarivog intenziteta i neće dovesti do promjene stanja vodnog tijela. Može se zaključiti da neće doći do značajnog negativnog utjecaja na cilj očuvanja.	0	/	0
		Postignuto je dobro stanje (ekološko i kemijsko) vodnih tijela CSRI0005_001, CSRN0007_001, CSRN0007_002, CSRN0007_003, CSRN0013_001, CSRN0022_001, CSRN0027_001, CSRN0037_001, CSRN0037_002, CSRN0037_003, CSRN0138_001, CSRN0290_001, CSRN0327_001, CSRN0603_001 i CSRN0634_001		Na lokacijama gdje cjevovod prelazi preko vodnih tijela stalnih vodotoka, postavljanje cjevovoda će se izvesti bušenjem ispod korita. Stoga neće doći do negativnog utjecaja tijekom izgradnje planiranog zahvata na stanje vodnog tijela. Povremeni vodotoci i kanali premostit će se prekopavanjem korita tijekom sušnog razdoblja kad u koritu neće biti vode te potom vratiti u zatečeno stanje. Negativni utjecaj zbog radova u koritu bit će kratkotrajan, lokaliziran, privremeni te zanemarivog intenziteta i neće dovesti do promjene stanja vodnog tijela. Može se zaključiti da neće doći do značajnog negativnog utjecaja na cilj očuvanja.	0	/	0
		Održano je dobro ekološko stanje/ekološki potencijal i dobro kemijsko stanje vodnih tijela CSRN0389_001 i CSRN0636_001		Na lokacijama gdje cjevovod prelazi preko vodnih tijela stalnih vodotoka, postavljanje cjevovoda će se izvesti bušenjem ispod korita. Stoga neće doći do negativnog utjecaja tijekom izgradnje planiranog zahvata na stanje vodnog tijela. Povremeni vodotoci i kanali premostit će se prekopavanjem korita tijekom sušnog razdoblja kad u koritu neće biti vode te potom vratiti u zatečeno stanje. Negativni utjecaj zbog radova u koritu bit će kratkotrajan, lokaliziran, privremeni te zanemarivog intenziteta i neće dovesti do promjene stanja vodnog tijela. Može se zaključiti da neće doći do značajnog negativnog utjecaja na cilj očuvanja.	0	/	0

Znanstveni naziv vrste	Cilj očuvanja	Atributi	Zabilježenost pogodnog staništa	Opis mogućeg utjecaja	Ocjena utjecaja	Prijedlog mjera ublažavanja	Konačna ocjena
		Postignuto je dobro ekološko stanje/ekološki potencijal i dobro kemijsko stanje vodnih tijela CSRI0001_009, CSRI0001_010, CSRI0001_011, CSRN0001_012, CSRN0001_013, CSRN0001_014, CSRN0027_002, CSRN0039_001, CSRN0072_001, CSRN0079_001, CSRN0467_001 i CSRN0484_001.		Na lokacijama gdje cjevovod prelazi preko vodnih tijela stalnih vodotoka, postavljanje cjevovoda će se izvesti bušenjem ispod korita. Stoga neće doći do negativnog utjecaja tijekom izgradnje planiranog zahvata na stanje vodnog tijela. Povremeni vodotoci i kanali premostit će se prekopavanjem korita tijekom sušnog razdoblja kad u koritu neće biti vode te potom vratiti u zatečeno stanje. Negativni utjecaj zbog radova u koritu bit će kratkotrajan, lokaliziran, privremeni te zanemarivog intenziteta i neće dovesti do promjene stanja vodnog tijela. Može se zaključiti da neće doći do značajnog negativnog utjecaja na cilj očuvanja.	0	/	0
Ardea purpurea - čaplja danguba	Održati povoljno stanje ciljne vrste kroz sljedeće atribute:	Trend gnijezdeće populacije je stabilan ili u porastu	Dio cjevovoda prelazi preko pogodnih hranilišta (zona obale i vodotoka), no cjevovod neće zadirati u ova staništa već će se postaviti bušenjem ispod korita i obale (nema gubitka površina).	Planirani zahvat ne zadire u staništa pogodna za gniježđenje te stoga neće doći do utjecaja na ovaj atribut tijekom izgradnje kao ni tijekom korištenja planiranog zahvata.	0	/	0
		Trend preletničke populacije je stabilan ili u porastu		Planirani zahvat ne zadire u staništa pogodna za gniježđenje i hranjenje te stoga neće doći do utjecaja na ovaj atribut tijekom izgradnje kao ni tijekom korištenja planiranog zahvata.	0	/	0
		Očuvana je gnijezdeća populacija od najmanje 13 parova		Planirani zahvat ne zadire u staništa pogodna za gniježđenje te stoga neće doći do utjecaja na ovaj atribut tijekom izgradnje kao ni tijekom korištenja planiranog zahvata.	0	/	0
		Održano je 4910 ha tršćaka pogodnih za gniježđenje (NKS A.4.1.)		Planirani zahvat ne zadire u staništa pogodna za gniježđenje te stoga neće doći do utjecaja na ovaj atribut tijekom izgradnje kao ni tijekom korištenja planiranog zahvata.	0	/	0
		Održano je 820 ha ključnih staništa za gniježđenje na poznatim gnjezdilištima		Planirani zahvat ne zadire u staništa pogodna za gniježđenje te stoga neće doći do utjecaja na ovaj atribut tijekom izgradnje kao ni tijekom korištenja planiranog zahvata.	0	/	0
		Održano je 7500 ha vodenih staništa pogodnih za hranjenje (NKS A.1.1., A.1.2., A.2.2., A.2.3., A.3.2., A.3.3., A.4.1.)		Planirani zahvat ne nalazi se u zoni vodenih staništa pogodnih za hranjenje te stoga neće doći do značajnog negativnog utjecaja na ovaj atribut.	0	/	0
		Najmanje jedna trećina ukupne proizvodne površine šaranskih ribnjaka tijekom cijele godine je u potpunosti ispunjena vodom.		Zbog obilježja planiranog zahvata (postavljanje cjevovoda, izgradnja i korištenje BRP i CSS, izgradnja pristupnih puteva, zona održavanja tijekom korištenja) neće doći do negativnog utjecaja na produkciju ni na stanje ribnjaka, pa tako ni na cilj očuvanja.	0	/	0
		Najmanje 5% ukupne proizvodne površine šaranskih ribnjaka prekriveno je močvarnom vegetacijom (tršćaci, rogozici)		Zbog obilježja planiranog zahvata (postavljanje cjevovoda, izgradnja i korištenje BRP i CSS, izgradnja pristupnih puteva, zona održavanja tijekom korištenja) neće doći do negativnog utjecaja na produkciju ni na stanje ribnjaka, pa tako ni na cilj očuvanja.	0	/	0
		Na ribnjacima većim od 500 ha najmanje jedna tabla minimalne površine 20 ha je primarno neproizvodna te najmanje 85% njene površine je ispunjeno vodom		Zbog obilježja planiranog zahvata (postavljanje cjevovoda, izgradnja i korištenje BRP i CSS, izgradnja pristupnih puteva, zona održavanja tijekom korištenja) neće doći do negativnog utjecaja na produkciju ni na stanje ribnjaka, pa tako ni na cilj očuvanja.	0	/	0
		Na najmanje 80% od ukupne proizvodne površine šaranskog ribnjaka održava se proizvodnja ribe od najmanje 500 kg do najviše 1200 kg svih vrsta i uzgojnih kategorija po hektaru takve proizvodne površine		Zbog obilježja planiranog zahvata (postavljanje cjevovoda, izgradnja i korištenje BRP i CSS, izgradnja pristupnih puteva, zona održavanja tijekom korištenja) neće doći do negativnog utjecaja na produkciju ni na stanje ribnjaka, pa tako ni na cilj očuvanja.	0	/	0

Znanstveni naziv vrste	Cilj očuvanja	Atributi	Zabilježenost pogodnog staništa	Opis mogućeg utjecaja	Ocjena utjecaja	Prijedlog mjera ublažavanja	Konačna ocjena
		Ribnjačarske table na kojima su se prethodnih godina gnijezdile kolonije ptica (čaplji, ibisa, žličarki ili malog vranca) u razdoblju od 1. ožujka do 15. kolovoza su pune vode		Zbog obilježja planiranog zahvata (postavljanje cjevovoda, izgradnja i korištenje BRP i CSS, izgradnja pristupnih puteva, zona održavanja tijekom korištenja) neće doći do negativnog utjecaja na produkciju ni na stanje ribnjaka, pa tako ni na cilj očuvanja.	0	/	0
		Održano je dobro stanje (ekološko i kemijsko) vodnih tijela CSRN0039_002, CSRN0122_001, CSRN0138_002, CSRN0146_001, CSRN0159_001, CSRN0168_001, CSRN0172_001, CSRN0181_001, CSRN0194_001, CSRN0200_001, CSRN0222_001, CSRN0294_001, CSRN0320_001, CSRN0325_001, CSRN0357_001, CSRN0366_001, CSRN0423_001, CSRN0486_001, CSRN0551_001, CSRN0556_001, CSRN0559_001, CSRN0604_001, CSRN0608_001, CSRN0620_001, CSRN0661_001, CSRN0666_001 i CSRN0667_001		Na lokacijama gdje cjevovod prelazi preko vodnih tijela stalnih vodotoka, postavljanje cjevovoda će se izvesti bušenjem ispod korita. Stoga neće doći do negativnog utjecaja tijekom izgradnje planiranog zahvata na stanje vodnog tijela. Povremeni vodotoci i kanali premostit će se prekopavanjem korita tijekom sušnog razdoblja kad u koritu neće biti vode te potom vratiti u zatečeno stanje. Negativni utjecaj zbog radova u koritu bit će kratkotrajan, lokaliziran, privremeni te zanemarivog intenziteta i neće dovesti do promjene stanja vodnog tijela. Može se zaključiti da neće doći do značajnog negativnog utjecaja na cilj očuvanja.	0	/	0
		Postignuto je dobro stanje (ekološko i kemijsko) vodnih tijela CSRI0005_001, CSRN0007_001, CSRN0007_002, CSRN0007_003, CSRN0013_001, CSRN0022_001, CSRN0027_001, CSRN0037_001, CSRN0037_002, CSRN0037_003, CSRN0138_001, CSRN0290_001, CSRN0327_001, CSRN0603_001 i CSRN0634_001		Na lokacijama gdje cjevovod prelazi preko vodnih tijela stalnih vodotoka, postavljanje cjevovoda će se izvesti bušenjem ispod korita. Stoga neće doći do negativnog utjecaja tijekom izgradnje planiranog zahvata na stanje vodnog tijela. Povremeni vodotoci i kanali premostit će se prekopavanjem korita tijekom sušnog razdoblja kad u koritu neće biti vode te potom vratiti u zatečeno stanje. Negativni utjecaj zbog radova u koritu bit će kratkotrajan, lokaliziran, privremeni te zanemarivog intenziteta i neće dovesti do promjene stanja vodnog tijela. Može se zaključiti da neće doći do značajnog negativnog utjecaja na cilj očuvanja.	0	/	0
		Održano je dobro ekološko stanje/ekološki potencijal i dobro kemijsko stanje vodnih tijela CSRN0389_001 i CSRN0636_001		Na lokacijama gdje cjevovod prelazi preko vodnih tijela stalnih vodotoka, postavljanje cjevovoda će se izvesti bušenjem ispod korita. Stoga neće doći do negativnog utjecaja tijekom izgradnje planiranog zahvata na stanje vodnog tijela. Povremeni vodotoci i kanali premostit će se prekopavanjem korita tijekom sušnog razdoblja kad u koritu neće biti vode te potom vratiti u zatečeno stanje. Negativni utjecaj zbog radova u koritu bit će kratkotrajan, lokaliziran, privremeni te zanemarivog intenziteta i neće dovesti do promjene stanja vodnog tijela. Može se zaključiti da neće doći do značajnog negativnog utjecaja na cilj očuvanja.	0	/	0
		Postignuto je dobro ekološko stanje/ekološki potencijal i dobro kemijsko stanje vodnih tijela CSRI0001_009, CSRI0001_010, CSRI0001_011, CSRN0001_012, CSRN0001_013, CSRN0001_014, CSRN0027_002, CSRN0039_001, CSRN0072_001, CSRN0079_001, CSRN0467_001 i CSRN0484_001		Na lokacijama gdje cjevovod prelazi preko vodnih tijela stalnih vodotoka, postavljanje cjevovoda će se izvesti bušenjem ispod korita. Stoga neće doći do negativnog utjecaja tijekom izgradnje planiranog zahvata na stanje vodnog tijela. Povremeni vodotoci i kanali premostit će se prekopavanjem korita tijekom sušnog razdoblja kad u koritu neće biti vode te potom vratiti u zatečeno stanje. Negativni utjecaj zbog radova u koritu bit će kratkotrajan, lokaliziran, privremeni te zanemarivog intenziteta i neće dovesti do promjene stanja vodnog tijela. Može se zaključiti da neće doći do značajnog negativnog utjecaja na cilj očuvanja.	0	/	0
Ardeola ralloides - žuta čaplja	Održati povoljno stanje ciljne vrste kroz sljedeće atribute:	Trend gnijezdeće populacije je stabilan ili u porastu	Dio cjevovoda prelazi preko pogodnih hraniliišta (zona obale i vodotoka), no cjevovod neće zadirati u ova staništa već će se postaviti bušenjem ispod	Planirani zahvat ne zadire u staništa pogodna za gniježđenje te stoga neće doći do utjecaja na ovaj atribut tijekom izgradnje kao ni tijekom korištenja planiranog zahvata.	0	/	0

Znanstveni naziv vrste	Cilj očuvanja	Atributi	Zabilježenost pogodnog staništa	Opis mogućeg utjecaja	Ocjena utjecaja	Prijedlog mjera ublažavanja	Konačna ocjena
		Trend preletničke populacije je stabilan ili u porastu	korita i obale (nema gubitka površina).	Planirani zahvat ne zadire u staništa pogodna za gniježđenje i hranjenje te stoga neće doći do utjecaja na ovaj atribut tijekom izgradnje kao ni tijekom korištenja planiranog zahvata.	0	/	0
		Očuvana je gnijezdeća populacija od najmanje 3 para		Planirani zahvat ne zadire u staništa pogodna za gniježđenje te stoga neće doći do utjecaja na ovaj atribut tijekom izgradnje kao ni tijekom korištenja planiranog zahvata.	0	/	0
		Održano je 5060 ha tršćaka i vrbika pogodnih za gniježđenje (NKS A.4.1. i D.1.1.2.)		Planirani zahvat ne zadire u staništa pogodna za gniježđenje te stoga neće doći do utjecaja na ovaj atribut tijekom izgradnje kao ni tijekom korištenja planiranog zahvata.	0	/	0
		Održano je 400 ha ključnih staništa za gniježđenje na poznatim gnjezdilištima		Planirani zahvat ne zadire u staništa pogodna za gniježđenje te stoga neće doći do utjecaja na ovaj atribut tijekom izgradnje kao ni tijekom korištenja planiranog zahvata.	0	/	0
		Održano je 7500 ha vodenih staništa pogodnih za hranjenje (NKS A.1.1., A.1.2., A.2.2., A.2.3., A.3.2., A.3.3., A.4.1.)		Planirani zahvat ne nalazi se u zoni vodenih staništa pogodnih za hranjenje te stoga neće doći do značajnog negativnog utjecaja na ovaj atribut.	0	/	0
		Najmanje jedna trećina ukupne proizvodne površine šaranskih ribnjaka tijekom cijele godine je u potpunosti ispunjena vodom		Zbog obilježja planiranog zahvata (postavljanje cjevovoda, izgradnja i korištenje BRP i CSS, izgradnja pristupnih puteva, zona održavanja tijekom korištenja) neće doći do negativnog utjecaja na produkciju ni na stanje ribnjaka, pa tako ni na cilj očuvanja.	0	/	0
		Najmanje 5% ukupne proizvodne površine šaranskih ribnjaka prekriveno je močvarnom vegetacijom (tršćaci, rogozici)		Zbog obilježja planiranog zahvata (postavljanje cjevovoda, izgradnja i korištenje BRP i CSS, izgradnja pristupnih puteva, zona održavanja tijekom korištenja) neće doći do negativnog utjecaja na produkciju ni na stanje ribnjaka, pa tako ni na cilj očuvanja.	0	/	0
		Na ribnjacima većim od 500 ha najmanje jedna tabla minimalne površine 20 ha je primarno neproizvodna te najmanje 85% njene površine je ispunjeno vodom		Zbog obilježja planiranog zahvata (postavljanje cjevovoda, izgradnja i korištenje BRP i CSS, izgradnja pristupnih puteva, zona održavanja tijekom korištenja) neće doći do negativnog utjecaja na produkciju ni na stanje ribnjaka, pa tako ni na cilj očuvanja.	0	/	0
		Na najmanje 80% od ukupne proizvodne površine šaranskog ribnjaka održava se proizvodnja ribe od najmanje 500 kg do najviše 1200 kg svih vrsta i uzgojnih kategorija po hektaru takve proizvodne površine		Zbog obilježja planiranog zahvata (postavljanje cjevovoda, izgradnja i korištenje BRP i CSS, izgradnja pristupnih puteva, zona održavanja tijekom korištenja) neće doći do negativnog utjecaja na produkciju ni na stanje ribnjaka, pa tako ni na cilj očuvanja.	0	/	0
		Ribnjačarske table na kojima su se prethodnih godina gnijezdile kolonije ptica (čaplji, ibisa, žličarki ili malog vranca) u razdoblju od 1. ožujka do 15. kolovoza su pune vode		Zbog obilježja planiranog zahvata (postavljanje cjevovoda, izgradnja i korištenje BRP i CSS, izgradnja pristupnih puteva, zona održavanja tijekom korištenja) neće doći do negativnog utjecaja na produkciju ni na stanje ribnjaka, pa tako ni na cilj očuvanja.	0	/	0
		Održano je dobro stanje (ekološko i kemijsko) vodnih tijela CSRN0039_002, CSRN0122_001, CSRN0138_002, CSRN0146_001, CSRN0159_001, CSRN0168_001, CSRN0172_001, CSRN0181_001, CSRN0194_001, CSRN0200_001, CSRN0222_001, CSRN0294_001, CSRN0320_001, CSRN0325_001, CSRN0357_001, CSRN0366_001, CSRN0423_001, CSRN0486_001, CSRN0551_001, CSRN0556_001, CSRN0559_001, CSRN0604_001, CSRN0608_001, CSRN0620_001, CSRN0661_001, CSRN0666_001 i CSRN0667_001		Na lokacijama gdje cjevovod prelazi preko vodnih tijela stalnih vodotoka, postavljanje cjevovoda će se izvesti bušenjem ispod korita. Stoga neće doći do negativnog utjecaja tijekom izgradnje planiranog zahvata na stanje vodnog tijela. Povremeni vodotoci i kanali premostit će se prekopavanjem korita tijekom sušnog razdoblja kad u koritu neće biti vode te potom vratiti u zatečeno stanje. Negativni utjecaj zbog radova u koritu bit će kratkotrajan, lokaliziran, privremeni te zanemarivog intenziteta i neće dovesti do promjene stanja vodnog tijela. Može se zaključiti da neće doći do značajnog negativnog utjecaja na cilj očuvanja.	0	/	0

Znanstveni naziv vrste	Cilj očuvanja	Atributi	Zabilježenost pogodnog staništa	Opis mogućeg utjecaja	Ocjena utjecaja	Prijedlog mjera ublažavanja	Konačna ocjena
		Postignuto je dobro stanje (ekološko i kemijsko) vodnih tijela CSRI0005_001, CSRN0007_001, CSRN0007_002, CSRN0007_003, CSRN0013_001, CSRN0022_001, CSRN0027_001, CSRN0037_001, CSRN0037_002, CSRN0037_003, CSRN0138_001, CSRN0290_001, CSRN0327_001, CSRN0603_001 i CSRN0634_001		Na lokacijama gdje cjevovod prelazi preko vodnih tijela stalnih vodotoka, postavljanje cjevovoda će se izvesti bušenjem ispod korita. Stoga neće doći do negativnog utjecaja tijekom izgradnje planiranog zahvata na stanje vodnog tijela. Povremeni vodotoci i kanali premostit će se prekopavanjem korita tijekom sušnog razdoblja kad u koritu neće biti vode te potom vratiti u zatečeno stanje. Negativni utjecaj zbog radova u koritu bit će kratkotrajan, lokaliziran, privremeni te zanemarivog intenziteta i neće dovesti do promjene stanja vodnog tijela. Može se zaključiti da neće doći do značajnog negativnog utjecaja na cilj očuvanja.	0	/	0
		Održano je dobro ekološko stanje/ekološki potencijal i dobro kemijsko stanje vodnih tijela CSRN0389_001 i CSRN0636_001		Na lokacijama gdje cjevovod prelazi preko vodnih tijela stalnih vodotoka, postavljanje cjevovoda će se izvesti bušenjem ispod korita. Stoga neće doći do negativnog utjecaja tijekom izgradnje planiranog zahvata na stanje vodnog tijela. Povremeni vodotoci i kanali premostit će se prekopavanjem korita tijekom sušnog razdoblja kad u koritu neće biti vode te potom vratiti u zatečeno stanje. Negativni utjecaj zbog radova u koritu bit će kratkotrajan, lokaliziran, privremeni te zanemarivog intenziteta i neće dovesti do promjene stanja vodnog tijela. Može se zaključiti da neće doći do značajnog negativnog utjecaja na cilj očuvanja.	0	/	0
		Postignuto je dobro ekološko stanje/ekološki potencijal i dobro kemijsko stanje vodnih tijela CSRI0001_009, CSRI0001_010, CSRI0001_011, CSRN0001_012, CSRN0001_013, CSRN0001_014, CSRN0027_002, CSRN0039_001, CSRN0072_001, CSRN0079_001, CSRN0467_001 i CSRN0484_001		Na lokacijama gdje cjevovod prelazi preko vodnih tijela stalnih vodotoka, postavljanje cjevovoda će se izvesti bušenjem ispod korita. Stoga neće doći do negativnog utjecaja tijekom izgradnje planiranog zahvata na stanje vodnog tijela. Povremeni vodotoci i kanali premostit će se prekopavanjem korita tijekom sušnog razdoblja kad u koritu neće biti vode te potom vratiti u zatečeno stanje. Negativni utjecaj zbog radova u koritu bit će kratkotrajan, lokaliziran, privremeni te zanemarivog intenziteta i neće dovesti do promjene stanja vodnog tijela. Može se zaključiti da neće doći do značajnog negativnog utjecaja na cilj očuvanja.	0	/	0
Aythya nyroca – patka njorka	Postići povoljno stanje ciljne vrste kroz sljedeće atribute:	Trend gnijezdeće populacije je stabilan ili u porastu	Planirani zahvat ne zadire u zonu ciljne vrste. Na nekoliko lokacija planirani zahvat se nalazi u blizini zone ciljne vrste (na udaljenosti >30 m).	Planirani zahvat ne zadire u staništa pogodna za gniježđenje i hranjenje te stoga neće doći do utjecaja na ovaj atribut tijekom izgradnje kao ni tijekom korištenja planiranog zahvata.	0	/	0
		Trend preletničke populacije je stabilan ili u porastu		Planirani zahvat ne zadire u staništa pogodna za gniježđenje i hranjenje te stoga neće doći do utjecaja na ovaj atribut tijekom izgradnje kao ni tijekom korištenja planiranog zahvata.	0	/	0
		Trend zimujuće populacije je stabilan ili u porastu		Planirani zahvat ne zadire u staništa pogodna za zimovanje ciljne vrste te stoga neće doći do negativnog utjecaja na cilj očuvanja.	0	/	0
		Očuvana je gnijezdeća populacija od najmanje 135 parova		Planirani zahvat ne zadire u staništa pogodna za gniježđenje ciljne vrste te stoga neće doći do negativnog utjecaja na cilj očuvanja.	0	/	0
		Očuvana je zimujuća populacija od najmanje 50 jedinki		Planirani zahvat ne zadire u staništa pogodna za zimovanje ciljne vrste te stoga neće doći do negativnog utjecaja na cilj očuvanja.	0	/	0
		Održano je 2490 ha staništa pogodnih za gniježđenje i hranjenje (vodena staništa s dostatnom vodenom i močvarnom vegetacijom, šaranski ribnjaci. A.1. i A.3.)		Planirani zahvat ne zadire u staništa pogodna za gniježđenje i hranjenje ciljne vrste te stoga neće doći do negativnog utjecaja na cilj očuvanja.	0	/	0

Znanstveni naziv vrste	Cilj očuvanja	Atributi	Zabilježenost pogodnog staništa	Opis mogućeg utjecaja	Ocjena utjecaja	Prijedlog mjera ublažavanja	Konačna ocjena
		Održano je 1120 ha ključnih staništa za gniježđenje s poznatim nalazima vrste		Planirani zahvat ne zadire u ključna staništa za gniježđenje ciljne vrste te stoga neće doći do negativnog utjecaja na cilj očuvanja.	0	/	0
		Najmanje jedna trećina ukupne proizvodne površine šaranskih ribnjaka tijekom cijele godine je u potpunosti ispunjena vodom		Zbog obilježja planiranog zahvata (postavljanje cjevovoda, izgradnja i korištenje BRP i CSS, izgradnja pristupnih puteva, zona održavanja tijekom korištenja) neće doći do negativnog utjecaja na produkciju ni na stanje ribnjaka, pa tako ni na cilj očuvanja.	0	/	0
		Najmanje 5% ukupne proizvodne površine šaranskih ribnjaka prekriveno je močvarnom vegetacijom (tršćaci, rogozici)		Zbog obilježja planiranog zahvata (postavljanje cjevovoda, izgradnja i korištenje BRP i CSS, izgradnja pristupnih puteva, zona održavanja tijekom korištenja) neće doći do negativnog utjecaja na produkciju ni na stanje ribnjaka, pa tako ni na cilj očuvanja.	0	/	0
		Najmanje 10 % ukupne proizvodne površine šaranskih ribnjaka prekriveno je plutajućom vodenom vegetacijom (lopoči, lokvanji i plavuni)		Zbog obilježja planiranog zahvata (postavljanje cjevovoda, izgradnja i korištenje BRP i CSS, izgradnja pristupnih puteva, zona održavanja tijekom korištenja) neće doći do negativnog utjecaja na produkciju ni na stanje ribnjaka, pa tako ni na cilj očuvanja.	0	/	0
		Na ribnjacima većim od 500 ha najmanje jedna tabla minimalne površine 20 ha je primarno neproizvodna te najmanje 85% njene površine je ispunjeno vodom		Zbog obilježja planiranog zahvata (postavljanje cjevovoda, izgradnja i korištenje BRP i CSS, izgradnja pristupnih puteva, zona održavanja tijekom korištenja) neće doći do negativnog utjecaja na produkciju ni na stanje ribnjaka, pa tako ni na cilj očuvanja.	0	/	0
		Na najmanje 80% od ukupne proizvodne površine šaranskog ribnjaka održava se proizvodnja ribe od najmanje 500 kg do najviše 1200 kg svih vrsta i uzgojnih kategorija po hektaru takve proizvodne površine		Zbog obilježja planiranog zahvata (postavljanje cjevovoda, izgradnja i korištenje BRP i CSS, izgradnja pristupnih puteva, zona održavanja tijekom korištenja) neće doći do negativnog utjecaja na produkciju ni na stanje ribnjaka, pa tako ni na cilj očuvanja.	0	/	0
		Održano je dobro stanje (ekološko i kemijsko) vodnih tijela CSRN0146_001, CSRN0172_001, CSRN0181_001, CSRN0551_001, CSRN0556_001, CSRN0604_001 i CSRN0620_001		Na lokacijama gdje cjevovod prelazi preko vodnih tijela stalnih vodotoka, postavljanje cjevovoda će se izvesti bušenjem ispod korita. Stoga neće doći do negativnog utjecaja tijekom izgradnje planiranog zahvata na stanje vodnog tijela. Povremeni vodotoci i kanali premostit će se prekopavanjem korita tijekom sušnog razdoblja kad u koritu neće biti vode te potom vratiti u zatečeno stanje. Negativni utjecaj zbog radova u koritu bit će kratkotrajan, lokaliziran, privremeni te zanemarivog intenziteta i neće dovesti do promjene stanja vodnog tijela. Može se zaključiti da neće doći do značajnog negativnog utjecaja na cilj očuvanja.	0	/	0
		Postignuto je dobro stanje (ekološko i kemijsko) vodnih tijela CSRN0007_001, CSRN0027_001, CSRN0037_002, CSRN0290_001 i CSRN0327_001		Na lokacijama gdje cjevovod prelazi preko vodnih tijela stalnih vodotoka, postavljanje cjevovoda će se izvesti bušenjem ispod korita. Stoga neće doći do negativnog utjecaja tijekom izgradnje planiranog zahvata na stanje vodnog tijela. Povremeni vodotoci i kanali premostit će se prekopavanjem korita tijekom sušnog razdoblja kad u koritu neće biti vode te potom vratiti u zatečeno stanje. Negativni utjecaj zbog radova u koritu bit će kratkotrajan, lokaliziran, privremeni te zanemarivog intenziteta i neće dovesti do promjene stanja vodnog tijela. Može se zaključiti da neće doći do značajnog negativnog utjecaja na cilj očuvanja.	0	/	0

Znanstveni naziv vrste	Cilj očuvanja	Atributi	Zabilježenost pogodnog staništa	Opis mogućeg utjecaja	Ocjena utjecaja	Prijedlog mjera ublažavanja	Konačna ocjena
		-Održano je dobro ekološko stanje/ekološki potencijal i dobro kemijsko stanje vodnih tijela CSLN012, CSLN015 i CSLN019		Na lokacijama gdje cjevovod prelazi preko vodnih tijela stalnih vodotoka, postavljanje cjevovoda će se izvesti bušenjem ispod korita. Stoga neće doći do negativnog utjecaja tijekom izgradnje planiranog zahvata na stanje vodnog tijela. Povremeni vodotoci i kanali premostit će se prekopavanjem korita tijekom sušnog razdoblja kad u koritu neće biti vode te potom vratiti u zatečeno stanje. Negativni utjecaj zbog radova u koritu bit će kratkotrajan, lokaliziran, privremeni te zanemarivog intenziteta i neće dovesti do promjene stanja vodnog tijela. Može se zaključiti da neće doći do značajnog negativnog utjecaja na cilj očuvanja.	0	/	0
		-Postignuto je dobro ekološko stanje/ekološki potencijal i dobro kemijsko stanje vodnih tijela CSLN010, CSLN011, CSRN0027_002 i CSRN0484_001		Na lokacijama gdje cjevovod prelazi preko vodnih tijela stalnih vodotoka, postavljanje cjevovoda će se izvesti bušenjem ispod korita. Stoga neće doći do negativnog utjecaja tijekom izgradnje planiranog zahvata na stanje vodnog tijela. Povremeni vodotoci i kanali premostit će se prekopavanjem korita tijekom sušnog razdoblja kad u koritu neće biti vode te potom vratiti u zatečeno stanje. Negativni utjecaj zbog radova u koritu bit će kratkotrajan, lokaliziran, privremeni te zanemarivog intenziteta i neće dovesti do promjene stanja vodnog tijela. Može se zaključiti da neće doći do značajnog negativnog utjecaja na cilj očuvanja.	0	/	0
Calidris pugnax (*Philomachus pugnax*) – pršljivac	Održati povoljno stanje ciljne vrste kroz sljedeće atribute:	Trend preletničke populacije je stabilan ili u porastu	Dio cjevovoda prelazi preko pogodnih hranilišta (zona obale i vodotoka), no cjevovod neće zadirati u ova staništa već će se postaviti bušenjem ispod korita i obale (nema gubitka površina).	Planirani zahvat ne zadire u staništa pogodna za hranjenje te stoga neće doći do utjecaja na ovaj atribut tijekom izgradnje kao ni tijekom korištenja planiranog zahvata.	0	/	0
		Održano je 6850 ha vodenih staništa pogodnih za hranjenje (NKS A.1.1., A.2.2, A.2.3., A.3.2., A.3.3., A.4.1.)		Planirani zahvat ne nalazi se u zoni vodenih staništa pogodnih za hranjenje te stoga neće doći do značajnog negativnog utjecaja na ovaj atribut.	0	/	0
		Najmanje jedna trećina ukupne proizvodne površine šaranskih ribnjaka tijekom cijele godine je u potpunosti ispunjena vodom		Zbog obilježja planiranog zahvata (postavljanje cjevovoda, izgradnja i korištenje BRP i CSS, izgradnja pristupnih puteva, zona održavanja tijekom korištenja) neće doći do negativnog utjecaja na produkciju ni na stanje ribnjaka, pa tako ni na cilj očuvanja.	0	/	0
		Najmanje 5% ukupne proizvodne površine šaranskih ribnjaka prekriveno je močvarnom vegetacijom (trščaci, rogozici)		Zbog obilježja planiranog zahvata (postavljanje cjevovoda, izgradnja i korištenje BRP i CSS, izgradnja pristupnih puteva, zona održavanja tijekom korištenja) neće doći do negativnog utjecaja na produkciju ni na stanje ribnjaka, pa tako ni na cilj očuvanja.	0	/	0
		Na ribnjacima većim od 500 ha najmanje jedna tabla minimalne površine 20 ha je primarno neproizvodna te najmanje 85% njene površine je ispunjeno vodom		Zbog obilježja planiranog zahvata (postavljanje cjevovoda, izgradnja i korištenje BRP i CSS, izgradnja pristupnih puteva, zona održavanja tijekom korištenja) neće doći do negativnog utjecaja na produkciju ni na stanje ribnjaka, pa tako ni na cilj očuvanja.	0	/	0
		Na najmanje 80% od ukupne proizvodne površine šaranskog ribnjaka održava se proizvodnja ribe od najmanje 500 kg do najviše 1200 kg svih vrsta i uzgojnih kategorija po hektaru takve proizvodne površine		Zbog obilježja planiranog zahvata (postavljanje cjevovoda, izgradnja i korištenje BRP i CSS, izgradnja pristupnih puteva, zona održavanja tijekom korištenja) neće doći do negativnog utjecaja na produkciju ni na stanje ribnjaka, pa tako ni na cilj očuvanja.	0	/	0

Znanstveni naziv vrste	Cilj očuvanja	Atributi	Zabilježenost pogodnog staništa	Opis mogućeg utjecaja	Ocjena utjecaja	Prijedlog mjera ublažavanja	Konačna ocjena
		Održano je dobro stanje (ekološko i kemijsko) vodnih tijela CSRN0039_002, CSRN0122_001, CSRN0138_002, CSRN0146_001, CSRN0159_001, CSRN0168_001, CSRN0172_001, CSRN0181_001, CSRN0194_001, CSRN0200_001, CSRN0222_001, CSRN0294_001, CSRN0320_001, CSRN0357_001, CSRN0366_001, CSRN0423_001, CSRN0486_001, CSRN0551_001, CSRN0556_001, CSRN0559_001, CSRN0604_001, CSRN0608_001, CSRN0620_001, CSRN0661_001, CSRN0666_001 i CSRN0667_001		Na lokacijama gdje cjevovod prelazi preko vodnih tijela stalnih vodotoka, postavljanje cjevovoda će se izvesti bušenjem ispod korita. Stoga neće doći do negativnog utjecaja tijekom izgradnje planiranog zahvata na stanje vodnog tijela. Povremeni vodotoci i kanali premostit će se prekopavanjem korita tijekom sušnog razdoblja kad u koritu neće biti vode te potom vratiti u zatečeno stanje. Negativni utjecaj zbog radova u koritu bit će kratkotrajan, lokaliziran, privremeni te zanemarivog intenziteta i neće dovesti do promjene stanja vodnog tijela. Može se zaključiti da neće doći do značajnog negativnog utjecaja na cilj očuvanja.	0	/	0
		Postignuto je dobro stanje (ekološko i kemijsko) vodnih tijela CSRI0005_001, CSRN0007_001, CSRN0007_002, CSRN0007_003, CSRN0013_001, CSRN0022_001, CSRN0027_001, CSRN0037_001, CSRN0037_002, CSRN0037_003, CSRN0138_001, CSRN0290_001, CSRN0327_001, CSRN0603_001 i CSRN0634_001		Na lokacijama gdje cjevovod prelazi preko vodnih tijela stalnih vodotoka, postavljanje cjevovoda će se izvesti bušenjem ispod korita. Stoga neće doći do negativnog utjecaja tijekom izgradnje planiranog zahvata na stanje vodnog tijela. Povremeni vodotoci i kanali premostit će se prekopavanjem korita tijekom sušnog razdoblja kad u koritu neće biti vode te potom vratiti u zatečeno stanje. Negativni utjecaj zbog radova u koritu bit će kratkotrajan, lokaliziran, privremeni te zanemarivog intenziteta i neće dovesti do promjene stanja vodnog tijela. Može se zaključiti da neće doći do značajnog negativnog utjecaja na cilj očuvanja.	0	/	0
		Održano je dobro ekološko stanje/ekološki potencijal i dobro kemijsko stanje vodnih tijela CSRN0389_001 i CSRN0636_001		Na lokacijama gdje cjevovod prelazi preko vodnih tijela stalnih vodotoka, postavljanje cjevovoda će se izvesti bušenjem ispod korita. Stoga neće doći do negativnog utjecaja tijekom izgradnje planiranog zahvata na stanje vodnog tijela. Povremeni vodotoci i kanali premostit će se prekopavanjem korita tijekom sušnog razdoblja kad u koritu neće biti vode te potom vratiti u zatečeno stanje. Negativni utjecaj zbog radova u koritu bit će kratkotrajan, lokaliziran, privremeni te zanemarivog intenziteta i neće dovesti do promjene stanja vodnog tijela. Može se zaključiti da neće doći do značajnog negativnog utjecaja na cilj očuvanja.	0	/	0
		Postignuto je dobro ekološko stanje/ekološki potencijal i dobro kemijsko stanje vodnih tijela CSRI0001_009, CSRI0001_010, CSRI0001_011, CSRN0001_012, CSRN0001_013, CSRN0001_014, CSRN0027_002, CSRN0039_001, CSRN0072_001, CSRN0079_001, CSRN0467_001 i CSRN0484_001		Na lokacijama gdje cjevovod prelazi preko vodnih tijela stalnih vodotoka, postavljanje cjevovoda će se izvesti bušenjem ispod korita. Stoga neće doći do negativnog utjecaja tijekom izgradnje planiranog zahvata na stanje vodnog tijela. Povremeni vodotoci i kanali premostit će se prekopavanjem korita tijekom sušnog razdoblja kad u koritu neće biti vode te potom vratiti u zatečeno stanje. Negativni utjecaj zbog radova u koritu bit će kratkotrajan, lokaliziran, privremeni te zanemarivog intenziteta i neće dovesti do promjene stanja vodnog tijela. Može se zaključiti da neće doći do značajnog negativnog utjecaja na cilj očuvanja.	0	/	0
Chlidonias hybrida – bjelobrada čigra	Postići povoljno stanje ciljne vrste kroz sljedeće atribute:	Trend gnijezdeće populacije je stabilan ili u porastu	Planirani zahvat ne zadire u zonu vrste. Udaljenost zone ciljne vrste je >20 m.	Planirani zahvat ne zadire u staništa pogodna za gniježđenje i hranjenje te stoga neće doći do utjecaja na ovaj atribut tijekom izgradnje kao ni tijekom korištenja planiranog zahvata.	0	/	0
		Trend preletničke populacije je stabilan ili u porastu		Planirani zahvat ne zadire u staništa pogodna za gniježđenje i hranjenje te stoga neće doći do utjecaja na ovaj atribut tijekom izgradnje kao ni tijekom korištenja planiranog zahvata.	0	/	0

Znanstveni naziv vrste	Cilj očuvanja	Atributi	Zabilježenost pogodnog staništa	Opis mogućeg utjecaja	Ocjena utjecaja	Prijedlog mjera ublažavanja	Konačna ocjena
		Očuvana je gnijezdeća populacija od najmanje 650 parova		Planirani zahvat ne zadire u staništa pogodna za gniježđenje i hranjenje te stoga neće doći do utjecaja na ovaj atribut tijekom izgradnje kao ni tijekom korištenja planiranog zahvata.	0	/	0
		Održano je 2490 ha staništa pogodnih za gniježđenje i hranjenje (vodena staništa s dostatnom vodenom i močvarnom vegetacijom, šaranski ribnjaci; NKS A.1. i A.3.)		Planirani zahvat ne zadire u staništa pogodna za gniježđenje i hranjenje te stoga neće doći do utjecaja na ovaj atribut tijekom izgradnje kao ni tijekom korištenja planiranog zahvata.	0	/	0
		Održano je 1020 ha ključnih staništa za gniježđenje s poznatim nalazima vrste		Planirani zahvat ne zadire u ključna staništa pogodna za gniježđenje te stoga neće doći do utjecaja na ovaj atribut tijekom izgradnje kao ni tijekom korištenja planiranog zahvata.	0	/	0
		Najmanje jedna trećina ukupne proizvodne površine šaranskih ribnjaka tijekom cijele godine je u potpunosti ispunjena vodom		Zbog obilježja planiranog zahvata (postavljanje cjevovoda, izgradnja i korištenje BRP i CSS, izgradnja pristupnih puteva, zona održavanja tijekom korištenja) neće doći do negativnog utjecaja na produkciju ni na stanje ribnjaka, pa tako ni na cilj očuvanja.	0	/	0
		Najmanje 5% ukupne proizvodne površine šaranskih ribnjaka prekriveno je močvarnom vegetacijom (tršćaci, rogozici)		Zbog obilježja planiranog zahvata (postavljanje cjevovoda, izgradnja i korištenje BRP i CSS, izgradnja pristupnih puteva, zona održavanja tijekom korištenja) neće doći do negativnog utjecaja na produkciju ni na stanje ribnjaka, pa tako ni na cilj očuvanja.	0	/	0
		Najmanje 10 % ukupne proizvodne površine šaranskih ribnjaka prekriveno je plutajućom vodenom vegetacijom (lopoči, lokvanji i plavuni)		Zbog obilježja planiranog zahvata (postavljanje cjevovoda, izgradnja i korištenje BRP i CSS, izgradnja pristupnih puteva, zona održavanja tijekom korištenja) neće doći do negativnog utjecaja na produkciju ni na stanje ribnjaka, pa tako ni na cilj očuvanja.	0	/	0
		Na ribnjacima većim od 500 ha najmanje jedna tabla minimalne površine 20 ha je primarno neproizvodna te najmanje 85% njene površine je ispunjeno vodom		Zbog obilježja planiranog zahvata (postavljanje cjevovoda, izgradnja i korištenje BRP i CSS, izgradnja pristupnih puteva, zona održavanja tijekom korištenja) neće doći do negativnog utjecaja na produkciju ni na stanje ribnjaka, pa tako ni na cilj očuvanja.	0	/	0
		Na najmanje 80% od ukupne proizvodne površine šaranskog ribnjaka održava se proizvodnja ribe od najmanje 500 kg do najviše 1200 kg svih vrsta i uzgojnih kategorija po hektaru takve proizvodne površine		Zbog obilježja planiranog zahvata (postavljanje cjevovoda, izgradnja i korištenje BRP i CSS, izgradnja pristupnih puteva, zona održavanja tijekom korištenja) neće doći do negativnog utjecaja na produkciju ni na stanje ribnjaka, pa tako ni na cilj očuvanja.	0	/	0
		Održano je dobro stanje (ekološko i kemijsko) vodnih tijela CSRN0146_001, CSRN0172_001, CSRN0181_001, CSRN0551_001, CSRN0556_001, CSRN0604_001 i CSRN0620_001		Na lokacijama gdje cjevovod prelazi preko vodnih tijela stalnih vodotoka, postavljanje cjevovoda će se izvesti bušenjem ispod korita. Stoga neće doći do negativnog utjecaja tijekom izgradnje planiranog zahvata na stanje vodnog tijela. Povremeni vodotoci i kanali premostit će se prekopavanjem korita tijekom sušnog razdoblja kad u koritu neće biti vode te potom vratiti u zatečeno stanje. Negativni utjecaj zbog radova u koritu bit će kratkotrajan, lokaliziran, privremeni te zanemarivog intenziteta i neće dovesti do promjene stanja vodnog tijela. Može se zaključiti da neće doći do značajnog negativnog utjecaja na cilj očuvanja.	0	/	0

Znanstveni naziv vrste	Cilj očuvanja	Atributi	Zabilježenost pogodnog staništa	Opis mogućeg utjecaja	Ocjena utjecaja	Prijedlog mjera ublažavanja	Konačna ocjena
		Postignuto je dobro stanje (ekološko i kemijsko) vodnih tijela CSRN0007_001, CSRN0027_001, CSRN0037_002, CSRN0290_001 i CSRN0327_001		Na lokacijama gdje cjevovod prelazi preko vodnih tijela stalnih vodotoka, postavljanje cjevovoda će se izvesti bušenjem ispod korita. Stoga neće doći do negativnog utjecaja tijekom izgradnje planiranog zahvata na stanje vodnog tijela. Povremeni vodotoci i kanali premostit će se prekopavanjem korita tijekom sušnog razdoblja kad u koritu neće biti vode te potom vratiti u zatečeno stanje. Negativni utjecaj zbog radova u koritu bit će kratkotrajan, lokaliziran, privremeni te zanemarivog intenziteta i neće dovesti do promjene stanja vodnog tijela. Može se zaključiti da neće doći do značajnog negativnog utjecaja na cilj očuvanja.	0	/	0
		Održano je dobro ekološko stanje/ekološki potencijal i dobro kemijsko stanje vodnih tijela CSLN012, CSLN015 i CSLN019		Na lokacijama gdje cjevovod prelazi preko vodnih tijela stalnih vodotoka, postavljanje cjevovoda će se izvesti bušenjem ispod korita. Stoga neće doći do negativnog utjecaja tijekom izgradnje planiranog zahvata na stanje vodnog tijela. Povremeni vodotoci i kanali premostit će se prekopavanjem korita tijekom sušnog razdoblja kad u koritu neće biti vode te potom vratiti u zatečeno stanje. Negativni utjecaj zbog radova u koritu bit će kratkotrajan, lokaliziran, privremeni te zanemarivog intenziteta i neće dovesti do promjene stanja vodnog tijela. Može se zaključiti da neće doći do značajnog negativnog utjecaja na cilj očuvanja.	0	/	0
		Postignuto je dobro ekološko stanje/ekološki potencijal i dobro kemijsko stanje vodnih tijela CSLN010, CSLN011, CSRN0027_002 i CSRN0484_001		Na lokacijama gdje cjevovod prelazi preko vodnih tijela stalnih vodotoka, postavljanje cjevovoda će se izvesti bušenjem ispod korita. Stoga neće doći do negativnog utjecaja tijekom izgradnje planiranog zahvata na stanje vodnog tijela. Povremeni vodotoci i kanali premostit će se prekopavanjem korita tijekom sušnog razdoblja kad u koritu neće biti vode te potom vratiti u zatečeno stanje. Negativni utjecaj zbog radova u koritu bit će kratkotrajan, lokaliziran, privremeni te zanemarivog intenziteta i neće dovesti do promjene stanja vodnog tijela. Može se zaključiti da neće doći do značajnog negativnog utjecaja na cilj očuvanja.	0	/	0
Chlidonias niger – crna čigra	Održati povoljno stanje ciljne vrste kroz sljedeće atribute:	Trend preletničke populacije je stabilan ili u porastu	Planirani zahvat ne zadire u zonu ciljne vrste. Na nekoliko lokacija planirani zahvat se nalazi u blizini zone ciljne vrste (na udaljenosti >70 m).	Planirani zahvat ne zadire u staništa pogodna za hranjenje ciljne vrste te stoga neće doći do negativnog utjecaja na cilj očuvanja.	0	/	0
		Održano je 2490 ha staništa pogodnih za hranjenje (vodena staništa s dostatnom močvarnom vegetacijom, šaranski ribnjaci, šaranski ribnjaci; NKS A.1. i A.3.)		Planirani zahvat ne zadire u staništa pogodna za hranjenje ciljne vrste te stoga neće doći do negativnog utjecaja na cilj očuvanja.	0	/	0
		Najmanje jedna trećina ukupne proizvodne površine šaranskih ribnjaka tijekom cijele godine je u potpunosti ispunjena vodom		Zbog obilježja planiranog zahvata (postavljanje cjevovoda, izgradnja i korištenje BRP i CSS, izgradnja pristupnih puteva, zona održavanja tijekom korištenja) neće doći do negativnog utjecaja na produkciju ni na stanje ribnjaka, pa tako ni na cilj očuvanja.	0	/	0
		Najmanje 5% ukupne proizvodne površine šaranskih ribnjaka prekriveno je močvarnom vegetacijom (tršćaci, rogozici)		Zbog obilježja planiranog zahvata (postavljanje cjevovoda, izgradnja i korištenje BRP i CSS, izgradnja pristupnih puteva, zona održavanja tijekom korištenja) neće doći do negativnog utjecaja na produkciju ni na stanje ribnjaka, pa tako ni na cilj očuvanja.	0	/	0

Znanstveni naziv vrste	Cilj očuvanja	Atributi	Zabilježenost pogodnog staništa	Opis mogućeg utjecaja	Ocjena utjecaja	Prijedlog mjera ublažavanja	Konačna ocjena
		Na ribnjacima većim od 500 ha najmanje jedna tabla minimalne površine 20 ha je primarno neproizvodna te najmanje 85% njene površine je ispunjeno vodom		Zbog obilježja planiranog zahvata (postavljanje cjevovoda, izgradnja i korištenje BRP i CSS, izgradnja pristupnih puteva, zona održavanja tijekom korištenja) neće doći do negativnog utjecaja na produkciju ni na stanje ribnjaka, pa tako ni na cilj očuvanja.	0	/	0
		Na najmanje 80% od ukupne proizvodne površine šaranskog ribnjaka održava se proizvodnja ribe od najmanje 500 kg do najviše 1200 kg svih vrsta i uzgojnih kategorija po hektaru takve proizvodne površine		Zbog obilježja planiranog zahvata (postavljanje cjevovoda, izgradnja i korištenje BRP i CSS, izgradnja pristupnih puteva, zona održavanja tijekom korištenja) neće doći do negativnog utjecaja na produkciju ni na stanje ribnjaka, pa tako ni na cilj očuvanja.	0	/	0
		Održano je dobro stanje (ekološko i kemijsko) vodnih tijela CSRN0146_001, CSRN0172_001, CSRN0181_001, CSRN0551_001, CSRN0556_001, CSRN0604_001 i CSRN0620_001		Na lokacijama gdje cjevovod prelazi preko vodnih tijela stalnih vodotoka, postavljanje cjevovoda će se izvesti bušenjem ispod korita. Stoga neće doći do negativnog utjecaja tijekom izgradnje planiranog zahvata na stanje vodnog tijela. Povremeni vodotoci i kanali premostit će se prekopavanjem korita tijekom sušnog razdoblja kad u koritu neće biti vode te potom vratiti u zatečeno stanje. Negativni utjecaj zbog radova u koritu bit će kratkotrajan, lokaliziran, privremeni te zanemarivog intenziteta i neće dovesti do promjene stanja vodnog tijela. Može se zaključiti da neće doći do značajnog negativnog utjecaja na cilj očuvanja.	0	/	0
		Postignuto je dobro stanje (ekološko i kemijsko) vodnih tijela CSRN0007_001, CSRN0027_001, CSRN0037_002, CSRN0290_001 i CSRN0327_001		Na lokacijama gdje cjevovod prelazi preko vodnih tijela stalnih vodotoka, postavljanje cjevovoda će se izvesti bušenjem ispod korita. Stoga neće doći do negativnog utjecaja tijekom izgradnje planiranog zahvata na stanje vodnog tijela. Povremeni vodotoci i kanali premostit će se prekopavanjem korita tijekom sušnog razdoblja kad u koritu neće biti vode te potom vratiti u zatečeno stanje. Negativni utjecaj zbog radova u koritu bit će kratkotrajan, lokaliziran, privremeni te zanemarivog intenziteta i neće dovesti do promjene stanja vodnog tijela. Može se zaključiti da neće doći do značajnog negativnog utjecaja na cilj očuvanja.	0	/	0
		Održano je dobro ekološko stanje/ekološki potencijal i dobro kemijsko stanje vodnih tijela CSLN012, CSLN015 i CSLN019		Na lokacijama gdje cjevovod prelazi preko vodnih tijela stalnih vodotoka, postavljanje cjevovoda će se izvesti bušenjem ispod korita. Stoga neće doći do negativnog utjecaja tijekom izgradnje planiranog zahvata na stanje vodnog tijela. Povremeni vodotoci i kanali premostit će se prekopavanjem korita tijekom sušnog razdoblja kad u koritu neće biti vode te potom vratiti u zatečeno stanje. Negativni utjecaj zbog radova u koritu bit će kratkotrajan, lokaliziran, privremeni te zanemarivog intenziteta i neće dovesti do promjene stanja vodnog tijela. Može se zaključiti da neće doći do značajnog negativnog utjecaja na cilj očuvanja.	0	/	0

Znanstveni naziv vrste	Cilj očuvanja	Atributi	Zabilježenost pogodnog staništa	Opis mogućeg utjecaja	Ocjena utjecaja	Prijedlog mjera ublažavanja	Konačna ocjena
		Postignuto je dobro ekološko stanje/ekološki potencijal i dobro kemijsko stanje vodnih tijela CSLN010, CSLN011, CSRN0027_002 i CSRN0484_001		Na lokacijama gdje cjevovod prelazi preko vodnih tijela stalnih vodotoka, postavljanje cjevovoda će se izvesti bušenjem ispod korita. Stoga neće doći do negativnog utjecaja tijekom izgradnje planiranog zahvata na stanje vodnog tijela. Povremeni vodotoci i kanali premostit će se prekopavanjem korita tijekom sušnog razdoblja kad u koritu neće biti vode te potom vratiti u zatečeno stanje. Negativni utjecaj zbog radova u koritu bit će kratkotrajan, lokaliziran, privremeni te zanemarivog intenziteta i neće dovesti do promjene stanja vodnog tijela. Može se zaključiti da neće doći do značajnog negativnog utjecaja na cilj očuvanja.	0	/	0
Ciconia ciconia – bijela roda	Održati povoljno stanje ciljne vrste kroz sljedeće atribute:	Trend gnijezdeće populacije je stabilan ili u porastu	Planirani zahvat nalazi se djelomično unutar zone pogodne za vrstu (25,01 ha).	Zbog obilježja planiranog zahvata (postavljanje cjevovoda, izgradnja i korištenje BRP i CSS, izgradnja pristupnih puteva, zona održavanja tijekom korištenja) neće doći do negativnog utjecaja na trend gnijezdeće populacije.	0	/	0
		Očuvana je gnijezdeća populacija od najmanje 450 parova		Zbog obilježja planiranog zahvata (postavljanje cjevovoda, izgradnja i korištenje BRP i CSS, izgradnja pristupnih puteva, zona održavanja tijekom korištenja) neće doći do negativnog utjecaja na gnijezdeću populaciju.	0	/	0
		Održano je 47410 ha otvorenih mozaičnih staništa (NKS A.1., A.2., A.4., C.2., I.1., I.2., I.5., J.)		Tijekom izgradnje planiranog zahvata doći će do privremenog gubitka 25,01 ha (0,05%) pogodnog staništa u zoni radnog pojasa. Nakon završetka radova doći će do spontane obnove vegetacijskog pokrova u stanje blisko zatečenom. Stoga će ovaj negativni utjecaj biti lokaliziran (na radni pojas), privremen, djelomično reverzibilan i slab. Kako ova vrsta preferira otvorena mozaična staništa (NKS A.1., A.2., A.4., C.2., I.1., I.2., I.5., J.), neće doći do negativnog utjecaja na ciljnu vrstu zbog sprječavanja uspostave drvenaste vegetacije u pojasu održavanja (5+5m) u fazi korištenja planiranog zahvata. Na lokacijama BRP-a, CSS-a i pristupnih cesta doći će do trajnog gubitka zone staništa pogodnih za vrstu od ukupno 12,06 ha (0,03%). Negativni utjecaj trajnog gubitka staništa bit će ireverzibilan, lokaliziran i umjerenog intenziteta.	-1	**Tijekom izgradnje:** Zabraniti kretanje mehanizacije izvan radnog pojasa radi umanjivanja opsega oštećenja okolne vegetacije te ograničiti uklanjanje vegetacije samo na širinu radnog pojasa. Sve površine unutar radnog pojasa i izvan zone trajnog zauzeća staništa, nakon završetka radova sanirati tako da se dovedu u stanje blisko zatečenom. Za obnovu uklonjenog prirodnog vegetacijskog pokrova koristiti samo autohtone i lokalno prisutne biljne vrste. **Tijekom korištenja:** Za održavanje travnjačkih površina u zoni zaštitnog pojasa koristiti mehanička sredstva i načine održavanja te u potpunosti izbjegavati korištenje herbicida.	-1
		Najmanje jedna trećina ukupne proizvodne površine šaranskih ribnjaka tijekom cijele godine je u potpunosti ispunjena vodom		Zbog obilježja planiranog zahvata (postavljanje cjevovoda, izgradnja i korištenje BRP i CSS, izgradnja pristupnih puteva, zona održavanja tijekom korištenja) neće doći do negativnog utjecaja na produkciju ni na stanje ribnjaka, pa tako ni na cilj očuvanja.	0	/	0
		Najmanje 5% ukupne proizvodne površine šaranskih ribnjaka prekriveno je močvarnom vegetacijom (tršćaci, rogozici)		Zbog obilježja planiranog zahvata (postavljanje cjevovoda, izgradnja i korištenje BRP i CSS, izgradnja pristupnih puteva, zona održavanja tijekom korištenja) neće doći do negativnog utjecaja na produkciju ni na stanje ribnjaka, pa tako ni na cilj očuvanja.	0	/	0
		Na ribnjacima većim od 500 ha najmanje jedna tabla minimalne površine 20 ha je primarno neproizvodna te najmanje 85% njene površine je ispunjeno vodom		Zbog obilježja planiranog zahvata (postavljanje cjevovoda, izgradnja i korištenje BRP i CSS, izgradnja pristupnih puteva, zona održavanja tijekom korištenja) neće doći do negativnog utjecaja na produkciju ni na stanje ribnjaka, pa tako ni na cilj očuvanja.	0	/	0

Znanstveni naziv vrste	Cilj očuvanja	Atributi	Zabilježenost pogodnog staništa	Opis mogućeg utjecaja	Ocjena utjecaja	Prijedlog mjera ublažavanja	Konačna ocjena
		Na najmanje 80% od ukupne proizvodne površine šaranskog ribnjaka održava se proizvodnja ribe od najmanje 500 kg do najviše 1200 kg svih vrsta i uzgojnih kategorija po hektaru takve proizvodne površine		Zbog obilježja planiranog zahvata (postavljanje cjevovoda, izgradnja i korištenje BRP i CSS, izgradnja pristupnih puteva, zona održavanja tijekom korištenja) neće doći do negativnog utjecaja na produkciju ni na stanje ribnjaka, pa tako ni na cilj očuvanja.	0	/	0
Ciconia nigra – crna roda	Postići povoljno stanje ciljne vrste kroz sljedeće atribute:	Trend gnijezdeće populacije je stabilan ili u porastu	Planirani zahvat djelomično se nalazi u zoni pogodnoj za vrstu: - Zona pogodna za gniježđenje: 2,73 ha - Zona restauracije jasena: 0,47 ha Dio cjevovoda prelazi preko pogodnih hranilišta (obale vodotoka i vodotoci), no cjevovod neće zadirati u ova staništa već će se postaviti bušenjem ispod korita i obale (nema gubitka površina).	Uzimajući u obzir obilježja planiranog zahvata (postavljanje cjevovoda, izgradnja i korištenje BRP i CSS, izgradnja pristupnih puteva, zona održavanja tijekom korištenja) te male površine trajnog gubitka pogodnog staništa za gniježđenje (2,73 ha (0,006%)), procijenjeno je da neće doći do negativnog utjecaja na trend gnijezdeće populacije. Neće doći do značajnog negativnog utjecaja na cilj očuvanja.	0	/	0
		Trend preletničke populacije je stabilan ili u porastu		Zbog obilježja planiranog zahvata (postavljanje cjevovoda, izgradnja i korištenje BRP i CSS, izgradnja pristupnih puteva, zona održavanja tijekom korištenja) neće doći do negativnog utjecaja na trend preletničke populacije ciljne vrste.	0	/	0
		Očuvana je gnijezdeća populacija od najmanje 75 parova		Uzimajući u obzir obilježja planiranog zahvata (postavljanje cjevovoda, izgradnja i korištenje BRP i CSS, izgradnja pristupnih puteva, zona održavanja tijekom korištenja) te male površine trajnog gubitka pogodnog staništa za gniježđenje (2,73 ha (0,006%)), procijenjeno je da neće doći do smanjenja u populaciji gnijezdećih parova. Neće doći do značajnog negativnog utjecaja na cilj očuvanja.	0	/	0
		Održano je 46130 ha šumskih staništa pogodnih za gniježđenje (NKS E.)		Tijekom izgradnje planiranog zahvata doći će do gubitka 2,73 ha (0,006%) pogodnog staništa za gniježđenje (NKS E.) u zoni radnog pojasa (5+5 m). Kako je zona radnog pojasa jednakog obuhvata kao zona održavanja (5+5m), gubitak staništa bit će trajan. Negativan utjecaj gubitka staništa za gniježđenje bit će lokaliziran (na zonu održavanja), trajan i umjerenog intenziteta.	-1	**Tijekom izgradnje:** Uklanjanje vegetacije (šume, obalna vegetacija) provoditi u razdoblju od 15. kolovoza do 15. ožujka.	-1
		Održano je 6850 ha vodenih staništa pogodnih za hranjenje (NKS A.1.1., A.2.2, A.2.3., A.3.2., A.3.3., A.4.1.)		Planirani zahvat ne nalazi se u zoni vodenih staništa pogodnih za hranjenje te stoga neće doći do značajnog negativnog utjecaja na ovaj atribut.	0	/	0
		Restaurirano je najmanje 15300 ha jasenovih šuma		Tijekom izgradnje planiranog zahvata doći će do gubitka 0,47ha (0,003%) jasenovih šuma predviđenih za restauriranje u zoni radnog pojasa (5+5 m). Kako je zona radnog pojasa jednakog obuhvata kao zona održavanja u fazi korištenja (5+5m), gubitak jasenovih šuma bit će trajan. Negativan utjecaj gubitka jasenovih šuma bit će lokaliziran (na zonu održavanja), trajan i umjerenog intenziteta.	-1	**Tijekom izgradnje:** Uklanjanje vegetacije (šume, obalna vegetacija) provoditi u razdoblju od 15. kolovoza do 15. ožujka.	-1
		U šumama u kojima se jednodobno gospodari održano je najmanje 40 % lužnjakovih i najmanje 30 % kitnjakovih sastojina starijih od 80 godina, najmanje 40 % bukovih sastojina starijih od 60 godina te najmanje 25 % jasenovih sastojina starijih od 60 godina		Zbog obilježja planiranog zahvata (postavljanje cjevovoda, izgradnja i korištenje BRP i CSS, izgradnja pristupnih puteva, zona održavanja tijekom korištenja) neće doći utjecaja koji bi mogli rezultirati u izmjenama održavanja povoljnog udjela šumskih sastojina. Neće doći do negativnih utjecaja na cilj očuvanja.	0	/	0
		Najmanje jedna trećina ukupne proizvodne površine šaranskih ribnjaka tijekom cijele godine je u potpunosti ispunjena vodom		Zbog obilježja planiranog zahvata (postavljanje cjevovoda, izgradnja i korištenje BRP i CSS, izgradnja pristupnih puteva, zona održavanja tijekom korištenja) neće doći do negativnog utjecaja na produkciju ni na stanje ribnjaka, pa tako ni na cilj očuvanja.	0	/	0

Znanstveni naziv vrste	Cilj očuvanja	Atributi	Zabilježenost pogodnog staništa	Opis mogućeg utjecaja	Ocjena utjecaja	Prijedlog mjera ublažavanja	Konačna ocjena
		Najmanje 5% ukupne proizvodne površine šaranskih ribnjaka prekriveno je močvarnom vegetacijom (tršćaci, rogozici)		Zbog obilježja planiranog zahvata (postavljanje cjevovoda, izgradnja i korištenje BRP i CSS, izgradnja pristupnih puteva, zona održavanja tijekom korištenja) neće doći do negativnog utjecaja na produkciju ni na stanje ribnjaka, pa tako ni na cilj očuvanja.	0	/	0
		Na ribnjacima većim od 500 ha najmanje jedna tabla minimalne površine 20 ha je primarno neproizvodna te najmanje 85% njene površine je ispunjeno vodom		Zbog obilježja planiranog zahvata (postavljanje cjevovoda, izgradnja i korištenje BRP i CSS, izgradnja pristupnih puteva, zona održavanja tijekom korištenja) neće doći do negativnog utjecaja na produkciju ni na stanje ribnjaka, pa tako ni na cilj očuvanja.	0	/	0
		Na najmanje 80% od ukupne proizvodne površine šaranskog ribnjaka održava se proizvodnja ribe od najmanje 500 kg do najviše 1200 kg svih vrsta i uzgojnih kategorija po hektaru takve proizvodne površine		Zbog obilježja planiranog zahvata (postavljanje cjevovoda, izgradnja i korištenje BRP i CSS, izgradnja pristupnih puteva, zona održavanja tijekom korištenja) neće doći do negativnog utjecaja na produkciju ni na stanje ribnjaka, pa tako ni na cilj očuvanja.	0	/	0
		Održano je dobro stanje (ekološko i kemijsko) vodnih tijela CSRN0039_002, CSRN0122_001, CSRN0138_002, CSRN0146_001, CSRN0159_001, CSRN0168_001, CSRN0172_001, CSRN0181_001, CSRN0194_001, CSRN0200_001, CSRN0222_001, CSRN0294_001, CSRN0320_001, CSRN0325_001, CSRN0357_001, CSRN0366_001, CSRN0423_001, CSRN0486_001, CSRN0551_001, CSRN0556_001, CSRN0559_001, CSRN0604_001, CSRN0608_001, CSRN0620_001, CSRN0661_001, CSRN0666_001 i CSRN0667_001.		Na lokacijama gdje cjevovod prelazi preko vodnih tijela stalnih vodotoka, postavljanje cjevovoda će se izvesti bušenjem ispod korita. Stoga neće doći do negativnog utjecaja tijekom izgradnje planiranog zahvata na stanje vodnog tijela. Povremeni vodotoci i kanali premostit će se prekopavanjem korita tijekom sušnog razdoblja kad u koritu neće biti vode te potom vratiti u zatečeno stanje. Negativni utjecaj zbog radova u koritu bit će kratkotrajan, lokaliziran, privremeni te zanemarivog intenziteta i neće dovesti do promjene stanja vodnog tijela. Može se zaključiti da neće doći do značajnog negativnog utjecaja na cilj očuvanja.	0	/	0
		Postignuto je dobro stanje (ekološko i kemijsko) vodnih tijela CSRI0005_001, CSRN0007_001, CSRN0007_002, CSRN0007_003, CSRN0013_001, CSRN0022_001, CSRN0027_001, CSRN0037_001, CSRN0037_002, CSRN0037_003, CSRN0138_001, CSRN0290_001, CSRN0327_001, CSRN0603_001 i CSRN0634_001		Na lokacijama gdje cjevovod prelazi preko vodnih tijela stalnih vodotoka, postavljanje cjevovoda će se izvesti bušenjem ispod korita. Stoga neće doći do negativnog utjecaja tijekom izgradnje planiranog zahvata na stanje vodnog tijela. Povremeni vodotoci i kanali premostit će se prekopavanjem korita tijekom sušnog razdoblja kad u koritu neće biti vode te potom vratiti u zatečeno stanje. Negativni utjecaj zbog radova u koritu bit će kratkotrajan, lokaliziran, privremeni te zanemarivog intenziteta i neće dovesti do promjene stanja vodnog tijela. Može se zaključiti da neće doći do značajnog negativnog utjecaja na cilj očuvanja.	0	/	0
		Održano je dobro ekološko stanje/ekološki potencijal i dobro kemijsko stanje vodnih tijela CSRN0389_001 i CSRN0636_001		Na lokacijama gdje cjevovod prelazi preko vodnih tijela stalnih vodotoka, postavljanje cjevovoda će se izvesti bušenjem ispod korita. Stoga neće doći do negativnog utjecaja tijekom izgradnje planiranog zahvata na stanje vodnog tijela. Povremeni vodotoci i kanali premostit će se prekopavanjem korita tijekom sušnog razdoblja kad u koritu neće biti vode te potom vratiti u zatečeno stanje. Negativni utjecaj zbog radova u koritu bit će kratkotrajan, lokaliziran, privremeni te zanemarivog intenziteta i neće dovesti do promjene stanja vodnog tijela. Može se zaključiti da neće doći do značajnog negativnog utjecaja na cilj očuvanja.	0	/	0

Znanstveni naziv vrste	Cilj očuvanja	Atributi	Zabilježenost pogodnog staništa	Opis mogućeg utjecaja	Ocjena utjecaja	Prijedlog mjera ublažavanja	Konačna ocjena
		Postignuto je dobro ekološko stanje/ekološki potencijal i dobro kemijsko stanje vodnih tijela CSRI0001_009, CSRI0001_010, CSRI0001_011, CSRN0001_012, CSRN0001_013, CSRN0001_014, CSRN0027_002, CSRN0039_001, CSRN0072_001, CSRN0079_001, CSRN0467_001 i CSRN0484_001		Na lokacijama gdje cjevovod prelazi preko vodnih tijela stalnih vodotoka, postavljanje cjevovoda će se izvesti bušenjem ispod korita. Stoga neće doći do negativnog utjecaja tijekom izgradnje planiranog zahvata na stanje vodnog tijela. Povremeni vodotoci i kanali premostit će se prekopavanjem korita tijekom sušnog razdoblja kad u koritu neće biti vode te potom vratiti u zatečeno stanje. Negativni utjecaj zbog radova u koritu bit će kratkotrajan, lokaliziran, privremeni te zanemarivog intenziteta i neće dovesti do promjene stanja vodnog tijela. Može se zaključiti da neće doći do značajnog negativnog utjecaja na cilj očuvanja.	0	/	0
Circus aeruginosus – eja močvarica	Održati povoljno stanje ciljne vrste kroz sljedeće atribute:	Trend gnijezdeće populacije je stabilan ili u porastu	Izgradnjom zahvata doći će do gubitka 1,73 ha zone vrste (pogodno hranilište – travnjaci). Dio cjevovoda prelazi preko vodenih staništa pogodnih za hranjenje, no cjevovod neće zadirati u ova staništa već će se postaviti bušenjem ispod korita i obale (nema gubitka površina).	Zbog obilježja planiranog zahvata (postavljanje cjevovoda, izgradnja i korištenje BRP i CSS, izgradnja pristupnih puteva, zona održavanja tijekom korištenja) te činjenice da zahvat ne zadire u staništa pogodna za gniježđenje, neće doći do negativnog utjecaja na stabilnost gnijezdeće populacije.	0	/	
		Očuvana je gnijezdeća populacija od najmanje 10 parova		Zbog obilježja planiranog zahvata (postavljanje cjevovoda, izgradnja i korištenje BRP i CSS, izgradnja pristupnih puteva, zona održavanja tijekom korištenja) te činjenice da zahvat ne zadire u staništa pogodna za gniježđenje, neće doći do negativnog utjecaja na održanje gnijezdeće populacije.	0	/	0
		Održano je 4910 ha tršćaka pogodnih za gniježđenje (NKS A.4.1.)		Planirani zahvat ne nalazi se u zoni staništa pogodnih za gniježđenje te stoga neće doći do značajnog negativnog utjecaja na ovaj atribut.	0	/	0
		Održano je 2070 ha ključnih tršćaka na poznatim teritorijima		Planirani zahvat ne nalazi se u zoni ključnih tršćaka te stoga neće doći do značajnog negativnog utjecaja na ovaj atribut.	0	/	0
		Održano je 6850 ha vodenih staništa pogodnih za hranjenje (NKS A.1.1., A.2.2, A.2.3., A.3.2., A.3.3., A.4.1.)		Planirani zahvat ne nalazi se u zoni vodenih staništa pogodnih za hranjenje te stoga neće doći do značajnog negativnog utjecaja na ovaj atribut.	0	/	0
		Održano je 11370 ha travnjačkih staništa pogodnih za hranjenje (NKS C.2.)		Tijekom izgradnje planiranog zahvata (postavljanje cjevovoda, izgradnja BRP-a) doći će do privremenog gubitka 1,73 ha (0,02%) pogodnog staništa za hranjenje u zoni radnog pojasa. Nakon završetka radova doći će do spontane obnove vegetacijskog pokrova u stanje blisko zatečenom. Stoga će ovaj negativni utjecaj biti lokaliziran (na radni pojas), privremen, djelomično reverzibilan i slab. U obuhvatu BRP-a doći će do trajnog gubitka 0,05 ha (0,0004%) pogodnih travnjačkih staništa za hranjenje. Uzimajući u obzir malu zauzetu površinu, radi se o trajnom i lokaliziranom negativnom utjecaju slabog intenziteta. Nakon zakopavanja cjevovoda izvan zone BRP-a, vegetacija će se spontano obnoviti u stanje blisko zatečenom (travnjaci). Radi se o kratkotrajnom, lokaliziranom i privremenom negativnom utjecaju zanemarivog intenziteta.	-1	**Tijekom izgradnje:** Zabraniti kretanje mehanizacije izvan radnog pojasa radi umanjivanja opsega oštećenja okolne vegetacije te ograničiti uklanjanje vegetacije samo na širinu radnog pojasa. Sve površine unutar radnog pojasa i izvan zone trajnog zauzeća staništa, nakon završetka radova sanirati tako da se dovedu u stanje blisko zatečenom. Za obnovu uklonjenog prirodnog vegetacijskog pokrova koristiti samo autohtone i lokalno prisutne biljne vrste. **Tijekom korištenja:** Za održavanje travnjačkih površina u zoni zaštitnog pojasa koristiti mehanička sredstva i načine održavanja te u potpunosti izbjegavati korištenje herbicida.	-1
		Najmanje jedna trećina ukupne proizvodne površine šaranskih ribnjaka tijekom cijele godine je u potpunosti ispunjena vodom		Zbog obilježja planiranog zahvata (postavljanje cjevovoda, izgradnja i korištenje BRP i CSS, izgradnja pristupnih puteva, zona održavanja tijekom korištenja) neće doći do negativnog utjecaja na produkciju ni na stanje ribnjaka, pa tako ni na cilj očuvanja.	0	/	0

Znanstveni naziv vrste	Cilj očuvanja	Atributi	Zabilježenost pogodnog staništa	Opis mogućeg utjecaja	Ocjena utjecaja	Prijedlog mjera ublažavanja	Konačna ocjena
		Najmanje 5% ukupne proizvodne površine šaranskih ribnjaka prekriveno je močvarnom vegetacijom (tršćaci, rogozici)		Zbog obilježja planiranog zahvata (postavljanje cjevovoda, izgradnja i korištenje BRP i CSS, izgradnja pristupnih puteva, zona održavanja tijekom korištenja) neće doći do negativnog utjecaja na produkciju ni na stanje ribnjaka, pa tako ni na cilj očuvanja.	0	/	0
		Na ribnjacima većim od 500 ha najmanje jedna tabla minimalne površine 20 ha je primarno neproizvodna te najmanje 85% njene površine je ispunjeno vodom		Zbog obilježja planiranog zahvata (postavljanje cjevovoda, izgradnja i korištenje BRP i CSS, izgradnja pristupnih puteva, zona održavanja tijekom korištenja) neće doći do negativnog utjecaja na produkciju ni na stanje ribnjaka, pa tako ni na cilj očuvanja.	0	/	0
		Na najmanje 80% od ukupne proizvodne površine šaranskog ribnjaka održava se proizvodnja ribe od najmanje 500 kg do najviše 1200 kg svih vrsta i uzgojnih kategorija po hektaru takve proizvodne površine		Zbog obilježja planiranog zahvata (postavljanje cjevovoda, izgradnja i korištenje BRP i CSS, izgradnja pristupnih puteva, zona održavanja tijekom korištenja) neće doći do negativnog utjecaja na produkciju ni na stanje ribnjaka, pa tako ni na cilj očuvanja.	0	/	0
		-Održano je dobro stanje (ekološko i kemijsko) vodnih tijela CSRN0039_002, CSRN0122_001, CSRN0138_002, CSRN0146_001, CSRN0159_001, CSRN0168_001, CSRN0172_001, CSRN0181_001, CSRN0194_001, CSRN0200_001, CSRN0222_001, CSRN0294_001, CSRN0320_001, CSRN0357_001, CSRN0366_001, CSRN0423_001, CSRN0486_001, CSRN0551_001, CSRN0556_001, CSRN0559_001, CSRN0604_001, CSRN0608_001, CSRN0620_001, CSRN0661_001, CSRN0666_001 i CSRN0667_001		Na lokacijama gdje cjevovod prelazi preko vodnih tijela stalnih vodotoka, postavljanje cjevovoda će se izvesti bušenjem ispod korita. Stoga neće doći do negativnog utjecaja tijekom izgradnje planiranog zahvata na stanje vodnog tijela. Povremeni vodotoci i kanali premostit će se prekopavanjem korita tijekom sušnog razdoblja kad u koritu neće biti vode te potom vratiti u zatečeno stanje. Negativni utjecaj zbog radova u koritu bit će kratkotrajan, lokaliziran, privremeni te zanemarivog intenziteta i neće dovesti do promjene stanja vodnog tijela. Može se zaključiti da neće doći do značajnog negativnog utjecaja na cilj očuvanja.	0	/	0
		Postignuto je dobro stanje (ekološko i kemijsko) vodnih tijela CSRI0005_001, CSRN0007_001, CSRN0007_002, CSRN0007_003, CSRN0013_001, CSRN0022_001, CSRN0027_001, CSRN0037_001, CSRN0037_002, CSRN0037_003, CSRN0138_001, CSRN0290_001, CSRN0327_001, CSRN0603_001 i CSRN0634_001		Na lokacijama gdje cjevovod prelazi preko vodnih tijela stalnih vodotoka, postavljanje cjevovoda će se izvesti bušenjem ispod korita. Stoga neće doći do negativnog utjecaja tijekom izgradnje planiranog zahvata na stanje vodnog tijela. Povremeni vodotoci i kanali premostit će se prekopavanjem korita tijekom sušnog razdoblja kad u koritu neće biti vode te potom vratiti u zatečeno stanje. Negativni utjecaj zbog radova u koritu bit će kratkotrajan, lokaliziran, privremeni te zanemarivog intenziteta i neće dovesti do promjene stanja vodnog tijela. Može se zaključiti da neće doći do značajnog negativnog utjecaja na cilj očuvanja.	0	/	0
		-Održano je dobro ekološko stanje/ekološki potencijal i dobro kemijsko stanje vodnih tijela CSRN0389_001 i CSRN0636_001		Na lokacijama gdje cjevovod prelazi preko vodnih tijela stalnih vodotoka, postavljanje cjevovoda će se izvesti bušenjem ispod korita. Stoga neće doći do negativnog utjecaja tijekom izgradnje planiranog zahvata na stanje vodnog tijela. Povremeni vodotoci i kanali premostit će se prekopavanjem korita tijekom sušnog razdoblja kad u koritu neće biti vode te potom vratiti u zatečeno stanje. Negativni utjecaj zbog radova u koritu bit će kratkotrajan, lokaliziran, privremeni te zanemarivog intenziteta i neće dovesti do promjene stanja vodnog tijela. Može se zaključiti da neće doći do značajnog negativnog utjecaja na cilj očuvanja.	0	/	0

Znanstveni naziv vrste	Cilj očuvanja	Atributi	Zabilježenost pogodnog staništa	Opis mogućeg utjecaja	Ocjena utjecaja	Prijedlog mjera ublažavanja	Konačna ocjena
		Postignuto je dobro ekološko stanje/ekološki potencijal i dobro kemijsko stanje vodnih tijela CSRI0001_009, CSRI0001_010, CSRI0001_011, CSRN0001_012, CSRN0001_013, CSRN0001_014, CSRN0027_002, CSRN0039_001, CSRN0072_001, CSRN0079_001, CSRN0467_001 i CSRN0484_001		Na lokacijama gdje cjevovod prelazi preko vodnih tijela stalnih vodotoka, postavljanje cjevovoda će se izvesti bušenjem ispod korita. Stoga neće doći do negativnog utjecaja tijekom izgradnje planiranog zahvata na stanje vodnog tijela. Povremeni vodotoci i kanali premostit će se prekopavanjem korita tijekom sušnog razdoblja kad u koritu neće biti vode te potom vratiti u zatečeno stanje. Negativni utjecaj zbog radova u koritu bit će kratkotrajan, lokaliziran, privremeni te zanemarivog intenziteta i neće dovesti do promjene stanja vodnog tijela. Može se zaključiti da neće doći do značajnog negativnog utjecaja na cilj očuvanja.	0	/	0
Circus cyaneus – eja strnjarica	Održati povoljno stanje ciljne vrste kroz sljedeće atribute:	Trend zimujuće populacije je stabilan ili u porastu	Planirani zahvat djelomično se nalazi u zoni pogodnoj za vrstu: - Zona ključnih hranilišta 1,73 ha - Zona pogodnih hranilišta 24,98 ha - Zona pogodna za gniježđenje 8,74 ha	Zbog obilježja planiranog zahvata (postavljanje cjevovoda, izgradnja i korištenje BRP i CSS, izgradnja pristupnih puteva, zona održavanja tijekom korištenja) neće doći do negativnog utjecaja na trend zimujuće populacije ciljne vrste.	0	/	0
		Očuvana je zimujuća populacija od najmanje 50 jedinki		Zbog obilježja planiranog zahvata (postavljanje cjevovoda, izgradnja i korištenje BRP i CSS, izgradnja pristupnih puteva, zona održavanja tijekom korištenja) neće doći do negativnog utjecaja na trend preletničke populacije ciljne vrste.	0	/	0
		Održano je 40140 ha otvorenih mozaičnih staništa (NKS A.4., C.2., I.1., I.2., I.5.)		Tijekom izgradnje planiranog zahvata (postavljanje cjevovoda, izgradnja BRP-ova, CSS-a i pristupnih cesta) doći će do privremenog gubitka 24,98 ha (0,06%) otvorenih mozaičnih staništa (NKS A.4., C.2., I.1., I.2., I.5.) u zoni radnog pojasa. Nakon završetka radova doći će do spontane obnove vegetacijskog pokrova u stanje blisko zatečenom. Stoga će ovaj negativni utjecaj biti lokaliziran (na radni pojas), privremen, djelomično reverzibilan i slab. U obuhvatu BRP-a, CSS-a i pristupnih cesta doći će do trajnog gubitka 12,06 ha (0,03%) otvorenih mozaičnih staništa (NKS A.4., C.2., I.1., I.2., I.5.). Uzimajući u obzir malu zauzetu površinu, radi se o trajnom i lokaliziranom negativnom utjecaju slabog intenziteta. Nakon zakopavanja cjevovoda izvan zone BRP-ova, CSS-a i pristupnih cesta, vegetacija će se spontano obnoviti u stanje blisko zatečenom (otvorena staništa). Radi se o kratkotrajnom, lokaliziranom i privremenom negativnom utjecaju zanemarivog intenziteta.	-1	**Tijekom izgradnje:** Zabraniti kretanje mehanizacije izvan radnog pojasa radi umanjivanja opsega oštećenja okolne vegetacije te ograničiti uklanjanje vegetacije samo na širinu radnog pojasa. Sve površine unutar radnog pojasa i izvan zone trajnog zauzeća staništa, nakon završetka radova sanirati tako da se dovedu u stanje blisko zatečenom. Za obnovu uklonjenog prirodnog vegetacijskog pokrova koristiti samo autohtone i lokalno prisutne biljne vrste. **Tijekom korištenja:** Za održavanje travnjačkih površina u zoni zaštitnog pojasa koristiti mehanička sredstva i načine održavanja te u potpunosti izbjegavati korištenje herbicida.	-1

Znanstveni naziv vrste	Cilj očuvanja	Atributi	Zabilježenost pogodnog staništa	Opis mogućeg utjecaja	Ocjena utjecaja	Prijedlog mjera ublažavanja	Konačna ocjena
		Održano je 11370 ha travnjačkih staništa ključnih za hranjenje (NKS C.2.)		Tijekom izgradnje planiranog zahvata (postavljanje cjevovoda, izgradnja BRP-ova, CSS-a i pristupnih cesta) doći će do privremenog gubitka 1,73 ha (0,02%) travnjačkih staništa ključnih za hranjenje (NKS C.2.) u zoni radnog pojasa. Nakon završetka radova doći će do spontane obnove vegetacijskog pokrova u stanje blisko zatečenom. Stoga će ovaj negativni utjecaj biti lokaliziran (na radni pojas), privremen, djelomično reverzibilan i slab. U obuhvatu BRP-ova, CSS-a i pristupnih cesta doći će do trajnog gubitka 0,05 ha (0,0004%) travnjačkih staništa ključnih za hranjenje (NKS C.2.). Uzimajući u obzir malu zauzetu površinu, radi se o trajnom i lokaliziranom negativnom utjecaju slabog intenziteta. Nakon zakopavanja cjevovoda izvan zone BRP-a, vegetacija će se spontano obnoviti u stanje blisko zatečenom (travnjaci). Radi se o kratkotrajnom, lokaliziranom i privremenom negativnom utjecaju zanemarivog intenziteta.	-1		-1
Circus pygargus – eja livadarka	Održati povoljno stanje ciljne vrste kroz sljedeće atribute:	Trend gnijezdeće populacije je stabilan ili u porastu	Planirani zahvat djelomično se nalazi u zoni pogodnoj za vrstu: - Zona pogodna za gniježđenje 0,32 ha (dobra) i 8,34 (prihvatljiva) - Zona pogodna za hranjenje 24,98 ha - Ključna zona pogodna za hranjenje 1,73 ha Planirani zahvat nalazi se izvan zone ključnih gnijezdilišta.	Zbog obilježja planiranog zahvata (postavljanje cjevovoda, izgradnja i korištenje BRP i CSS, izgradnja pristupnih puteva, zona održavanja tijekom korištenja) te male površine trajnog gubitka staništa za gniježđenje, procjenjuje se da neće doći do negativnog utjecaja na trend gnijezdeće populacije ciljne vrste.	0	/	0
		Očuvana je gnijezdeća populacija od najmanje 2 para		Zbog obilježja planiranog zahvata (postavljanje cjevovoda, izgradnja i korištenje BRP i CSS, izgradnja pristupnih puteva, zona održavanja tijekom korištenja) te male površine trajnog gubitka staništa za gniježđenje, procjenjuje se da neće doći do negativnog utjecaja na očuvanje gnijezdećih parova ciljne vrste.	0	/	0
		Održano je 1550 ha čistih livada košanica pogodnih za gniježđenje (NKS C.2.2.4, C.2.3.2)		Tijekom izgradnje planiranog zahvata (postavljanje cjevovoda) doći će do privremenog gubitka 0,32 ha (0,02%) čistih livada košanica pogodnih za gniježđenje (NKS C.2.2.4, C.2.3.2) u zoni radnog pojasa. Nakon završetka radova doći će do spontane obnove vegetacijskog pokrova u stanje blisko zatečenom. Stoga će ovaj negativni utjecaj biti lokaliziran (na radni pojas), privremen, djelomično reverzibilan i slab. Nakon zakopavanja cjevovoda vegetacija će se spontano obnoviti u stanje blisko zatečenom (travnjaci). Radi se o kratkotrajnom, lokaliziranom i privremenom negativnom utjecaju zanemarivog intenziteta.	-1	**Tijekom izgradnje:** Zabraniti kretanje mehanizacije izvan radnog pojasa radi umanjivanja opsega oštećenja okolne vegetacije te ograničiti uklanjanje vegetacije samo na širinu radnog pojasa. Sve površine unutar radnog pojasa i izvan zone trajnog zauzeća staništa, nakon završetka radova sanirati tako da se dovedu u stanje blisko zatečenom. Za obnovu uklonjenog prirodnog vegetacijskog pokrova koristiti samo autohtone i lokalno prisutne biljne vrste.	-1

Znanstveni naziv vrste	Cilj očuvanja	Atributi	Zabilježenost pogodnog staništa	Opis mogućeg utjecaja	Ocjena utjecaja	Prijedlog mjera ublažavanja	Konačna ocjena
		Održana su pogodna staništa unutar zone od 13850 ha mozaičnih poljoprivrednih površina u kojima se pojavljuju u kompleksu s drugim stanišnim tipovima (NKS A.4.1., C.2.2.4, C.2.3.2., I.1.7., I.1.8., I.2.1.)		Tijekom izgradnje planiranog zahvata (izgradnje BRP-ova, CSS-a, pristupnog puta i postavljanja cjevovoda) doći će do privremenog gubitka 8,34 ha (0,06% mozaičnih poljoprivrednih površina u kojima se pojavljuju u kompleksu s drugim stanišnim tipovima (NKS A.4.1., C.2.2.4, C.2.3.2., I.1.7., I.1.8., I.2.1.) u zoni radnog pojasa. Nakon završetka radova doći će do spontane obnove vegetacijskog pokrova u stanje blisko zatečenom. Stoga će ovaj negativni utjecaj biti lokaliziran (na radni pojas), privremen, djelomično reverzibilan i slab. U obuhvatu BRP-ova, CSS-a i pristupnih puteva doći će do trajnog gubitka 3,87 ha (0,03%) mozaičnih poljoprivrednih površina u kojima se pojavljuju u kompleksu s drugim stanišnim tipovima (NKS A.4.1., C.2.2.4, C.2.3.2., I.1.7., I.1.8., I.2.1.). Uzimajući u obzir malu zauzetu površinu, radi se o trajnom i lokaliziranom negativnom utjecaju slabog intenziteta. Nakon zakopavanja cjevovoda (izvan zone BRP-a, CSS-a i pristupnih puteva) vegetacija će se spontano obnoviti u stanje blisko zatečenom. Radi se o kratkotrajnom, lokaliziranom i privremenom negativnom utjecaju zanemarivog intenziteta.	-1	**Tijekom korištenja:** Za održavanje travnjačkih površina u zoni zaštitnog pojasa koristiti mehanička sredstva i načine održavanja te u potpunosti izbjegavati korištenje herbicida.	-1
		Održano je 140 ha ključnih staništa za gniježđenje na poznatim teritorijima		Zbog obilježja planiranog zahvata (postavljanje cjevovoda, izgradnja i korištenje BRP i CSS, izgradnja pristupnih puteva, zona održavanja tijekom korištenja) te činjenice da zahvat ne zadire u zonu ključnih staništa za gniježđenje, neće doći do značajnog negativnog utjecaja na ovaj atribut.	0	/	0
		Održano je 40140 ha otvorenih mozaičnih staništa (NKS A.4., C.2., I.1., I.2., I.5.)		Tijekom izgradnje planiranog zahvata (izgradnje BRP-ova, CSS-a, pristupnog puta i postavljanja cjevovoda) doći će do privremenog gubitka 24,98 ha (0,06%) otvorenih mozaičnih staništa (NKS A.4., C.2., I.1., I.2., I.5.) u zoni radnog pojasa. Nakon završetka radova doći će do spontane obnove vegetacijskog pokrova u stanje blisko zatečenom. Stoga će ovaj negativni utjecaj biti lokaliziran (na radni pojas), privremen, djelomično reverzibilan i slab. U obuhvatu BRP-ova, CSS-a i pristupnih puteva doći će do trajnog gubitka 12,06 ha (0,03%) otvorenih mozaičnih staništa (NKS A.4., C.2., I.1., I.2., I.5.). Uzimajući u obzir malu zauzetu površinu, radi se o trajnom i lokaliziranom negativnom utjecaju slabog intenziteta. Nakon zakopavanja cjevovoda (izvan zone BRP-a, CSS-a i pristupnih puteva) vegetacija će se spontano obnoviti u stanje blisko zatečenom. Radi se o kratkotrajnom, lokaliziranom i privremenom negativnom utjecaju zanemarivog intenziteta.	-1	**Tijekom izgradnje:** Zabraniti kretanje mehanizacije izvan radnog pojasa radi umanjivanja opsega oštećenja okolne vegetacije te ograničiti uklanjanje vegetacije samo na širinu radnog pojasa. Sve površine unutar radnog pojasa i izvan zone trajnog zauzeća staništa, nakon završetka radova sanirati tako da se dovedu u stanje blisko zatečenom. Za obnovu uklonjenog prirodnog vegetacijskog pokrova koristiti samo autohtone i lokalno prisutne biljne vrste. **Tijekom korištenja:** Za održavanje travnjačkih površina u zoni zaštitnog pojasa koristiti mehanička sredstva i načine održavanja te u potpunosti izbjegavati korištenje herbicida.	-1

Znanstveni naziv vrste	Cilj očuvanja	Atributi	Zabilježenost pogodnog staništa	Opis mogućeg utjecaja	Ocjena utjecaja	Prijedlog mjera ublažavanja	Konačna ocjena
		Održano je 11370 ha travnjačkih staništa ključnih za hranjenje (NKS C.2.)		Tijekom izgradnje planiranog zahvata (izgradnje BRP-a i postavljanja cjevovoda) doći će do privremenog gubitka 1,73 ha (0,02%) travnjačkih staništa ključnih za hranjenje (NKS C.2.) u zoni radnog pojasa. Nakon završetka radova doći će do spontane obnove vegetacijskog pokrova u stanje blisko zatečenom. Stoga će ovaj negativni utjecaj biti lokaliziran (na radni pojas), privremen, djelomično reverzibilan i slab. U obuhvatu izgradnje BRP-a i postavljanja cjevovoda doći će do trajnog gubitka 0,05 ha (0,0004%) travnjačkih staništa ključnih za hranjenje (NKS C.2.). Uzimajući u obzir malu zauzetu površinu, radi se o trajnom i lokaliziranom negativnom utjecaju slabog intenziteta. Nakon zakopavanja cjevovoda (izvan zone BRP-a) vegetacija će se spontano obnoviti u stanje blisko zatečenom. Radi se o kratkotrajnom, lokaliziranom i privremenom negativnom utjecaju zanemarivog intenziteta.	-1		-1
Clanga clanga (Aquila clanga) – orao klokotaš	Održati povoljno stanje ciljne vrste kroz sljedeće atribute:	Trend zimujuće populacije je stabilan ili u porastu	Planirani zahvat djelomično se nalazi u zoni staništa ove vrste: - Zona travnjačkih staništa pogodnih za hranjenje 1,73 ha Planirani zahvat prelazi preko zone ključnih vodenih staništa za hranjenje, no u tom dijelu zahvata cjevovod se postavlja metodom bušenja ispod vodotoka (neće doći do gubitka staništa).	Zbog obilježja planiranog zahvata (postavljanje cjevovoda, izgradnja i korištenje BRP i CSS, izgradnja pristupnih puteva, zona održavanja tijekom korištenja) te male površine trajnog gubitka staništa za gniježđenje, procjenjuje se da neće doći do negativnog utjecaja na trend gnijezdeće populacije ciljne vrste.	0	/	0
		Očuvana je zimujuća populacija od najmanje 2 jedinke		Zbog obilježja planiranog zahvata (postavljanje cjevovoda, izgradnja i korištenje BRP i CSS, izgradnja pristupnih puteva, zona održavanja tijekom korištenja) te male površine trajnog gubitka staništa za gniježđenje, procjenjuje se da neće doći do negativnog utjecaja na zimujuću populaciju ciljne vrste.	0	/	0
		Održano je 6850 ha vodenih staništa ključnih za hranjenje (NKS A.1.1., A.2.2, A.2.3., A.3.2., A.3.3., A.4.1.)		Planirani zahvat ne nalazi se u zoni vodenih staništa ključnih za hranjenje (cjevovod će se postaviti bušenjem ispod korita) te stoga neće doći do značajnog negativnog utjecaja na ovaj atribut.	0	/	00
		Održano je 11370 ha travnjačkih staništa pogodnih za hranjenje (NKS C.2.)		Tijekom izgradnje planiranog zahvata (izgradnje BRP-a i postavljanja cjevovoda) doći će do privremenog gubitka 1,73 ha (0,02%) travnjačkih staništa pogodnih za hranjenje (NKS C.2.) u zoni radnog pojasa. Nakon završetka radova doći će do spontane obnove vegetacijskog pokrova u stanje blisko zatečenom. Stoga će ovaj negativni utjecaj biti lokaliziran (na radni pojas), privremen, djelomično reverzibilan i slab. U obuhvatu izgradnje BRP-a i postavljanja cjevovoda doći će do trajnog gubitka 0,05 ha (0,0004%) travnjačkih staništa ključnih za hranjenje (NKS C.2.). Uzimajući u obzir malu zauzetu površinu, radi se o trajnom i lokaliziranom negativnom utjecaju slabog intenziteta. Nakon zakopavanja cjevovoda (izvan zone BRP-a) vegetacija će se spontano obnoviti u stanje blisko zatečenom. Radi se o kratkotrajnom, lokaliziranom i privremenom negativnom utjecaju zanemarivog intenziteta.	-1	**Tijekom izgradnje:** Zabraniti kretanje mehanizacije izvan radnog pojasa radi umanjivanja opsega oštećenja okolne vegetacije te ograničiti uklanjanje vegetacije samo na širinu radnog pojasa. Sve površine unutar radnog pojasa i izvan zone trajnog zauzeća staništa, nakon završetka radova sanirati tako da se dovedu u stanje blisko zatečenom. Za obnovu uklonjenog prirodnog vegetacijskog pokrova koristiti samo autohtone i lokalno prisutne biljne vrste. **Tijekom korištenja:** Za održavanje travnjačkih površina u zoni zaštitnog pojasa koristiti mehanička sredstva i načine održavanja te u potpunosti izbjegavati korištenje herbicida.	-1

Znanstveni naziv vrste	Cilj očuvanja	Atributi	Zabilježenost pogodnog staništa	Opis mogućeg utjecaja	Ocjena utjecaja	Prijedlog mjera ublažavanja	Konačna ocjena
		Održano je dobro stanje (ekološko i kemijsko) vodnih tijela CSRN0039_002, CSRN0122_001, CSRN0138_002, CSRN0146_001, CSRN0159_001, CSRN0168_001, CSRN0172_001, CSRN0181_001, CSRN0194_001, CSRN0200_001, CSRN0222_001, CSRN0294_001, CSRN0320_001, CSRN0357_001, CSRN0366_001, CSRN0423_001, CSRN0486_001, CSRN0551_001, CSRN0556_001, CSRN0559_001, CSRN0604_001, CSRN0608_001, CSRN0620_001, CSRN0661_001, CSRN0666_001 i CSRN0667_001		Na lokacijama gdje cjevovod prelazi preko vodnih tijela stalnih vodotoka, postavljanje cjevovoda će se izvesti bušenjem ispod korita. Stoga neće doći do negativnog utjecaja tijekom izgradnje planiranog zahvata na stanje vodnog tijela. Povremeni vodotoci i kanali premostit će se prekopavanjem korita tijekom sušnog razdoblja kad u koritu neće biti vode te potom vratiti u zatečeno stanje. Negativni utjecaj zbog radova u koritu bit će kratkotrajan, lokaliziran, privremeni te zanemarivog intenziteta i neće dovesti do promjene stanja vodnog tijela. Može se zaključiti da neće doći do značajnog negativnog utjecaja na cilj očuvanja.	0	/	0
		Postignuto je dobro stanje (ekološko i kemijsko) vodnih tijela CSRI0005_001, CSRN0007_001, CSRN0007_002, CSRN0007_003, CSRN0013_001, CSRN0022_001, CSRN0027_001, CSRN0037_001, CSRN0037_002, CSRN0037_003, CSRN0138_001, CSRN0290_001, CSRN0327_001, CSRN0603_001 i CSRN0634_001		Na lokacijama gdje cjevovod prelazi preko vodnih tijela stalnih vodotoka, postavljanje cjevovoda će se izvesti bušenjem ispod korita. Stoga neće doći do negativnog utjecaja tijekom izgradnje planiranog zahvata na stanje vodnog tijela. Povremeni vodotoci i kanali premostit će se prekopavanjem korita tijekom sušnog razdoblja kad u koritu neće biti vode te potom vratiti u zatečeno stanje. Negativni utjecaj zbog radova u koritu bit će kratkotrajan, lokaliziran, privremeni te zanemarivog intenziteta i neće dovesti do promjene stanja vodnog tijela. Može se zaključiti da neće doći do značajnog negativnog utjecaja na cilj očuvanja.	0	/	0
		Održano je dobro ekološko stanje/ekološki potencijal i dobro kemijsko stanje vodnih tijela CSRN0389_001 i CSRN0636_001		Na lokacijama gdje cjevovod prelazi preko vodnih tijela stalnih vodotoka, postavljanje cjevovoda će se izvesti bušenjem ispod korita. Stoga neće doći do negativnog utjecaja tijekom izgradnje planiranog zahvata na stanje vodnog tijela. Povremeni vodotoci i kanali premostit će se prekopavanjem korita tijekom sušnog razdoblja kad u koritu neće biti vode te potom vratiti u zatečeno stanje. Negativni utjecaj zbog radova u koritu bit će kratkotrajan, lokaliziran, privremeni te zanemarivog intenziteta i neće dovesti do promjene stanja vodnog tijela. Može se zaključiti da neće doći do značajnog negativnog utjecaja na cilj očuvanja.	0	/	0
		Postignuto je dobro ekološko stanje/ekološki potencijal i dobro kemijsko stanje vodnih tijela CSRI0001_009, CSRI0001_010, CSRI0001_011, CSRN0001_012, CSRN0001_013, CSRN0001_014, CSRN0027_002, CSRN0039_001, CSRN0072_001, CSRN0079_001, CSRN0467_001 i CSRN0484_001		Na lokacijama gdje cjevovod prelazi preko vodnih tijela stalnih vodotoka, postavljanje cjevovoda će se izvesti bušenjem ispod korita. Stoga neće doći do negativnog utjecaja tijekom izgradnje planiranog zahvata na stanje vodnog tijela. Povremeni vodotoci i kanali premostit će se prekopavanjem korita tijekom sušnog razdoblja kad u koritu neće biti vode te potom vratiti u zatečeno stanje. Negativni utjecaj zbog radova u koritu bit će kratkotrajan, lokaliziran, privremeni te zanemarivog intenziteta i neće dovesti do promjene stanja vodnog tijela. Može se zaključiti da neće doći do značajnog negativnog utjecaja na cilj očuvanja.	0	/	0
Clanga pomarina (Aquila pomarina) – orao kliktaš	Postići povoljno stanje ciljne vrste kroz sljedeće atribute:	Trend gnijezdeće populacije je stabilan ili u porastu	Planirani zahvat djelomično se nalazi u zoni staništa pogodnih za vrstu: - Zona pogodna za gniježđenje 2,73 ha - Zona pogodna za hranjenje 1,73 ha	Zbog obilježja planiranog zahvata (postavljanje cjevovoda, izgradnja i korištenje BRP i CSS, izgradnja pristupnih puteva, zona održavanja tijekom korištenja) te male površine trajnog gubitka staništa za gniježđenje, procjenjuje se da neće doći do negativnog utjecaja na trend gnijezdeće populacije ciljne vrste.	0	/	0

Znanstveni naziv vrste	Cilj očuvanja	Atributi	Zabilježenost pogodnog staništa	Opis mogućeg utjecaja	Ocjena utjecaja	Prijedlog mjera ublažavanja	Konačna ocjena
		Očuvana je gnijezdeća populacija od najmanje 45 parova	- Zona restauracije jasena 0,47 ha	Zbog obilježja planiranog zahvata (postavljanje cjevovoda, izgradnja i korištenje BRP i CSS, izgradnja pristupnih puteva, zona održavanja tijekom korištenja) te male površine trajnog gubitka staništa za gniježđenje, procjenjuje se da neće doći do negativnog utjecaja na očuvanje gnijezdećih parova ciljne vrste.	0	/	0
		Održano je 4506 ha šumskih staništa pogodnih za gniježđenje (NKS E.2., E.3.)		Tijekom izgradnje planiranog zahvata doći će do gubitka 2,73 ha (0,06%) šumskih staništa pogodnih za gniježđenje u zoni radnog pojasa (5+5 m). Kako je zona radnog pojasa jednakog obuhvata kao zona održavanja u fazi korištenja (5+5m), gubitak šumskih staništa bit će trajan. Negativan utjecaj gubitka šumskih staništa za gniježđenje bit će lokaliziran (na zonu održavanja), trajan i umjerenog intenziteta. Uzimajući u obzir malu izgubljenu površinu procjenjuje se da neće doći do značajnog negativnog utjecaja na cilj očuvanja.	-1	**Tijekom izgradnje:** Uklanjanje vegetacije (šume, obalna vegetacija) provoditi u razdoblju od 15. kolovoza do 15. ožujka.	-1
		Održano je 11370 ha travnjačkih staništa pogodnih za hranjenje (NKS C.2.)		Tijekom izgradnje planiranog zahvata (izgradnje BRP-a i postavljanja cjevovoda) doći će do privremenog gubitka 1,73 ha (0,02%) travnjačkih staništa pogodnih za hranjenje (NKS C.2.) u zoni radnog pojasa. Nakon završetka radova doći će do spontane obnove vegetacijskog pokrova u stanje blisko zatečenom. Stoga će ovaj negativni utjecaj biti lokaliziran (na radni pojas), privremen, djelomično reverzibilan i slab. U obuhvatu izgradnje BRP-a i postavljanja cjevovoda doći će do trajnog gubitka 0,05 ha (0,0004%) travnjačkih staništa ključnih za hranjenje (NKS C.2.). Uzimajući u obzir malu zauzetu površinu, radi se o trajnom i lokaliziranom negativnom utjecaju slabog intenziteta. Nakon zakopavanja cjevovoda (izvan zone BRP-a) vegetacija će se spontano obnoviti u stanje blisko zatečenom. Radi se o kratkotrajnom, lokaliziranom i privremenom negativnom utjecaju zanemarivog intenziteta.	-1	**Tijekom izgradnje:** Zabraniti kretanje mehanizacije izvan radnog pojasa radi umanjivanja opsega oštećenja okolne vegetacije te ograničiti uklanjanje vegetacije samo na širinu radnog pojasa. Sve površine unutar radnog pojasa i izvan zone trajnog zauzeća staništa, nakon završetka radova sanirati tako da se dovedu u stanje blisko zatečenom. Za obnovu uklonjenog prirodnog vegetacijskog pokrova koristiti samo autohtone i lokalno prisutne biljne vrste. **Tijekom korištenja:** Za održavanje travnjačkih površina u zoni zaštitnog pojasa koristiti mehanička sredstva i načine održavanja te u potpunosti izbjegavati korištenje herbicida.	-1
		Restaurirano je najmanje 15300 ha jasenovih šuma		Tijekom izgradnje planiranog zahvata doći će do gubitka 0,47ha (0,003%) jasenovih šuma predviđenih za restauriranje u zoni radnog pojasa (5+5 m). Kako je zona radnog pojasa jednakog obuhvata kao zona održavanja u fazi korištenja (5+5m), gubitak jasenovih šuma bit će trajan. Negativan utjecaj gubitka jasenovih šuma bit će lokaliziran (na zonu održavanja), trajan i umjerenog intenziteta. Uzimajući u obzir malu izgubljenu površinu procjenjuje se da neće doći do značajnog negativnog utjecaja na cilj očuvanja.	-1	**Tijekom izgradnje:** Uklanjanje vegetacije (šume, obalna vegetacija) provoditi u razdoblju od 15. kolovoza do 15. ožujka.	-1
		U šumama u kojima se jednodobno gospodari održano je najmanje 40 % lužnjakovih i najmanje 30 % kitnjakovih sastojina starijih od 80 godina te najmanje 25 % jasenovih sastojina starijih od 60 godina		Zbog obilježja planiranog zahvata (postavljanje cjevovoda, izgradnja i korištenje BRP i CSS, izgradnja pristupnih puteva, zona održavanja tijekom korištenja) neće doći utjecaja koji bi mogli rezultirati u izmjenama održavanja povoljnog udjela šumskih sastojina. Neće doći do negativnih utjecaja na cilj očuvanja.	0	/	0
Crex crex – kosac	Postići povoljno stanje ciljne vrste kroz sljedeće atribute:	Trend gnijezdeće populacije je stabilan ili u porastu	Planirani zahvat djelomično se nalazi u zoni pogodnih staništa (gnjezdilišta): - Zona pohodna za gniježđenje (1565 ha dobra) 0,33 ha i	Zbog obilježja planiranog zahvata (postavljanje cjevovoda, izgradnja i korištenje BRP i CSS, izgradnja pristupnih puteva, zona održavanja tijekom korištenja) te malog trajnog gubitka pogodnih staništa, procjenjuje se da neće doći do negativnog utjecaja na trend očuvanje gnijezdeće populacije ciljne vrste.	0	/	0

Znanstveni naziv vrste	Cilj očuvanja	Atributi	Zabilježenost pogodnog staništa	Opis mogućeg utjecaja	Ocjena utjecaja	Prijedlog mjera ublažavanja	Konačna ocjena
		Postignuta je gnijezdeća populacija od najmanje 130 pjevajućih mužjaka	- Zona pogodna za gniježđenje (13480 ha prihvatljiva) 8,54 ha Planirani zahvat ne nalazi se u zoni ključnih staništa ove vrste.	Zbog obilježja planiranog zahvata (postavljanje cjevovoda, izgradnja i korištenje BRP i CSS, izgradnja pristupnih puteva, zona održavanja tijekom korištenja) te male površine trajnog gubitka staništa za gniježđenje, procjenjuje se da neće doći do negativnog utjecaja na gnijezdeće populacije ciljne vrste.	0	/	0
		Održano je 1560 ha čistih livada košanica pogodnih za gniježđenje (NKS C.2.2.4, C.2.3.2)		Tijekom izgradnje planiranog zahvata (postavljanja cjevovoda) doći će do privremenog gubitka 0,33 ha (0,02%) čistih livada košanica pogodnih za gniježđenje (NKS C.2.2.4, C.2.3.2) u zoni radnog pojasa. Nakon završetka radova doći će do spontane obnove vegetacijskog pokrova u stanje blisko zatečenom. Nakon zakopavanja cjevovoda vegetacija će se spontano obnoviti u stanje blisko zatečenom. Radi se o kratkotrajnom, lokaliziranom i privremenom negativnom utjecaju zanemarivog intenziteta.	-1	**Tijekom izgradnje:** Zabraniti kretanje mehanizacije izvan radnog pojasa radi umanjivanja opsega oštećenja okolne vegetacije te ograničiti uklanjanje vegetacije samo na širinu radnog pojasa. Sve površine unutar radnog pojasa i izvan zone trajnog zauzeća staništa, nakon završetka radova sanirati tako da se dovedu u stanje blisko zatečenom. Za obnovu uklonjenog prirodnog vegetacijskog pokrova koristiti samo autohtone i lokalno prisutne biljne vrste. **Tijekom korištenja:** Za održavanje travnjačkih površina u zoni zaštitnog pojasa koristiti mehanička sredstva i načine održavanja te u potpunosti izbjegavati korištenje herbicida.	-1
		Održane su livade košanice unutar zone od 13480 ha mozaičnih poljoprivrednih površina u kojima se pojavljuju u kompleksu s drugim stanišnim tipovima (NKS C.2.2.4, C.2.3.2, I.7., I.8., I.2.1.)		Tijekom izgradnje planiranog zahvata (izgradnje BRP-ova, CSS-a, pristupnih cesta i postavljanja cjevovoda) doći će do privremenog gubitka 8,54 ha (0,06%) livada košanica unutar mozaičnih poljoprivrednih površina u kojima se pojavljuju u kompleksu s drugim stanišnim tipovima (NKS C.2.2.4, C.2.3.2, I.7., I.8., I.2.1.) u zoni radnog pojasa. Nakon završetka radova doći će do spontane obnove vegetacijskog pokrova u stanje blisko zatečenom. Stoga će ovaj negativni utjecaj biti lokaliziran (na radni pojas), privremen, djelomično reverzibilan i slab. U obuhvatu izgradnje BRP-ova, CSS-a i pristupnih cesta doći će do trajnog gubitka 3,87 ha (0,03%) prihvatljivog staništa. Uzimajući u obzir malu zauzetu površinu, radi se o trajnom i lokaliziranom negativnom utjecaju slabog intenziteta. Nakon zakopavanja cjevovoda (izvan zone trajne infrastrukture) vegetacija će se spontano obnoviti u stanje blisko zatečenom. Radi se o kratkotrajnom, lokaliziranom i privremenom negativnom utjecaju zanemarivog intenziteta.	-1		-1
		Održano je 720 ha ključnih staništa na poznatim pjevalištima		Planirani zahvat ne zadire u zonu ključnih staništa na poznatim pjevalištima te stoga neće doći do značajnih negativnih utjecaja na atribut.	0	/	0
		Restaurirano je najmanje 50 ha pogodnih staništa		Zbog obilježja planiranog zahvata (postavljanje cjevovoda, izgradnja i korištenje BRP i CSS, izgradnja pristupnih puteva, zona održavanja tijekom korištenja) te male površine trajnog gubitka pogodnih staništa za gniježđenje, procjenjuje se da neće doći do sprječavanja restauracije pogodnih staništa .	0	/	0
		Trend površine livada košanica je stabilan ili u porastu		Zbog obilježja planiranog zahvata (postavljanje cjevovoda, izgradnja i korištenje BRP i CSS, izgradnja pristupnih puteva, zona održavanja tijekom korištenja) te male površine trajnog gubitka staništa za gniježđenje, procjenjuje se da neće doći do negativnog utjecaja na postojeći trend površina livada košanica.	0	/	0
		Visina zeljaste vegetacije u periodu gniježđenja (od 1. svibnja do 15. kolovoza) iznosi najmanje 20 cm		Zbog obilježja planiranog zahvata (postavljanje cjevovoda, izgradnja i korištenje BRP i CSS, izgradnja pristupnih puteva, zona održavanja tijekom korištenja) procjenjuje se da neće doći do negativnog utjecaja na stanje visine vegetacije u periodu gniježđenja.	0	/	0

Znanstveni naziv vrste	Cilj očuvanja	Atributi	Zabilježenost pogodnog staništa	Opis mogućeg utjecaja	Ocjena utjecaja	Prijedlog mjera ublažavanja	Konačna ocjena
Curruca nisoria (Sylvia nisoria) – pjegava grmuša	Održati povoljno stanje ciljne vrste kroz sljedeće atribute:	Trend gnijezdeće populacije je stabilan ili u porastu	Planirani zahvat djelomično se nalazi u zoni pogodnih staništa (25,34 ha).	Zbog obilježja planiranog zahvata (postavljanje cjevovoda, izgradnja i korištenje BRP i CSS, izgradnja pristupnih puteva, zona održavanja tijekom korištenja) te malog trajnog gubitka pogodnih staništa, procjenjuje se da neće doći do negativnog utjecaja na trend gnijezdeće populacije ciljne vrste.	0	/	0
		Očuvana je gnijezdeća populacija od najmanje 110 parova		Zbog obilježja planiranog zahvata (postavljanje cjevovoda, izgradnja i korištenje BRP i CSS, izgradnja pristupnih puteva, zona održavanja tijekom korištenja) te male površine trajnog gubitka staništa za gniježđenje, procjenjuje se da neće doći do negativnog utjecaja na gnijezdeću populaciju ciljne vrste.	0	/	0
		Održano je 41250 ha otvorenih i poluotvorenih mozaičnih staništa (NKS C.2., I.1., I.2., I.5.)		Tijekom izgradnje planiranog zahvata (izgradnje BRP-ova, CSS-a, pristupnih cesta i postavljanja cjevovoda) doći će do privremenog gubitka 25,46 ha (0,06%) otvorenih i poluotvorenih mozaičnih staništa (NKS C.2., I.1., I.2., I.5.) u zoni radnog pojasa. Nakon završetka radova doći će do spontane obnove vegetacijskog pokrova u stanje blisko zatečenom. Stoga će ovaj negativni utjecaj biti lokaliziran (na radni pojas), privremen, djelomično reverzibilan i slab. U obuhvatu izgradnje BRP-ova, CSS-a i pristupnih cesta doći će do trajnog gubitka 12,06 ha (0,03%) prihvatljivog staništa. Uzimajući u obzir malu zauzetu površinu, radi se o trajnom i lokaliziranom negativnom utjecaju slabog intenziteta. Nakon zakopavanja cjevovoda (izvan zone trajne infrastrukture) vegetacija će se spontano obnoviti u stanje blisko zatečenom. Radi se o kratkotrajnom, lokalizira-nom i privremenom negativnom utjecaju zanemarivog intenziteta.	-1	**Tijekom izgradnje:** Zabraniti kretanje mehanizacije izvan radnog pojasa radi umanjivanja opsega oštećenja okolne vegetacije te ograničiti uklanjanje vegetacije samo na širinu radnog pojasa. Sve površine unutar radnog pojasa i izvan zone trajnog zauzeća staništa, nakon završetka radova sanirati tako da se dovedu u stanje blisko zatečenom. Za obnovu uklonjenog prirodnog vegetacijskog pokrova koristiti samo autohtone i lokalno prisutne biljne vrste. **Tijekom korištenja:** Za održavanje travnjačkih površina u zoni zaštitnog pojasa koristiti mehanička sredstva i načine održavanja te u potpunosti izbjegavati korištenje herbicida.	-1
Dendrocopos syriacus – sirijski djetlić	Održati povoljno stanje ciljne vrste kroz sljedeće atribute:	Trend gnijezdeće populacije je stabilan ili u porastu	Planirani zahvat djelomično se nalazi unutar zone pogodnih staništa za vrstu (21,91 ha).	Zbog obilježja planiranog zahvata (postavljanje cjevovoda, izgradnja i korištenje BRP i CSS, izgradnja pristupnih puteva, zona održavanja tijekom korištenja) te malog trajnog gubitka pogodnih staništa, procjenjuje se da neće doći do negativnog utjecaja na trend gnijezdeće populacije ciljne vrste.	0	/	0
		Očuvana je gnijezdeća populacija od najmanje 15 parova		Zbog obilježja planiranog zahvata (postavljanje cjevovoda, izgradnja i korištenje BRP i CSS, izgradnja pristupnih puteva, zona održavanja tijekom korištenja) te male površine trajnog gubitka staništa za gniježđenje, procjenjuje se da neće doći do negativnog utjecaja na gnijezdeću populaciju ciljne vrste.	0	/	

Znanstveni naziv vrste	Cilj očuvanja	Atributi	Zabilježenost pogodnog staništa	Opis mogućeg utjecaja	Ocjena utjecaja	Prijedlog mjera ublažavanja	Konačna ocjena
		Održano je 29980 ha otvorenih i poluotvorenih mozaičnih staništa pogodnih za gniježđenje (mozaični seoski krajobraz s obiljem stabala, stari voćnjaci; NKS I.1.8., I.2.1, I.5.)		Tijekom izgradnje planiranog zahvata (izgradnje BRP-ova, CSS-a, pristupnih cesta i postavljanja cjevovoda) doći će do privremenog gubitka 21,91 ha (0,07%) otvorenih i poluotvorenih mozaičnih staništa pogodnih za gniježđenje (mozaični seoski krajobraz s obiljem stabala, stari voćnjaci; NKS I.1.8., I.2.1, I.5.) u zoni radnog pojasa. Nakon završetka radova doći će do spontane obnove vegetacijskog pokrova u stanje blisko zatečenom. Stoga će ovaj negativni utjecaj biti lokaliziran (na radni pojas), privremen, djelomično reverzibilan i slab. U obuhvatu izgradnje BRP-ova, CSS-a i pristupnih cesta te radnog pojasa održavanja cjevovoda doći će do trajnog gubitka 10,1 ha (0,003%) prihvatljivog staništa. Uzimajući u obzir malu zauzetu površinu, radi se o trajnom i lokaliziranom negativnom utjecaju slabog intenziteta.	-1	**Tijekom izgradnje:** Zabraniti kretanje mehanizacije izvan radnog pojasa radi umanjivanja opsega oštećenja okolne vegetacije te ograničiti uklanjanje vegetacije samo na širinu radnog pojasa. Sve površine unutar radnog pojasa i izvan zone trajnog zauzeća staništa, nakon završetka radova sanirati tako da se dovedu u stanje blisko zatečenom. Za obnovu uklonjenog prirodnog vegetacijskog pokrova koristiti samo autohtone i lokalno prisutne biljne vrste. **Tijekom korištenja:** Za održavanje travnjačkih površina u zoni zaštitnog pojasa koristiti mehanička sredstva i načine održavanja te u potpunosti izbjegavati korištenje herbicida.	-1
Dryocopus martius – crna žuna	Održati povoljno stanje ciljne vrste kroz sljedeće atribute:	Trend gnijezdeće populacije je stabilan ili u porastu	Planirani zahvat djelomično se nalazi u zoni pogodnoj za vrstu: - Zona pogodna za gniježđenje 2,73 ha - Zona restauracije jasena: 0,47 ha	Zbog obilježja planiranog zahvata (postavljanje cjevovoda, izgradnja i korištenje BRP i CSS, izgradnja pristupnih puteva, zona održavanja tijekom korištenja) te malog trajnog gubitka pogodnih staništa, procjenjuje se da neće doći do negativnog utjecaja na trend gnijezdeće populacije ciljne vrste.	0	/	0
		Očuvana je gnijezdeća populacija od najmanje 40 parova		Zbog obilježja planiranog zahvata (postavljanje cjevovoda, izgradnja i korištenje BRP i CSS, izgradnja pristupnih puteva, zona održavanja tijekom korištenja) te male površine trajnog gubitka staništa za gniježđenje, procjenjuje se da neće doći do negativnog utjecaja na gnijezdeću populaciju ciljne vrste.	0	/	0
		Održano je 49020 ha šumskih staništa (NKS E.)		Tijekom izgradnje planiranog zahvata (postavljanja cjevovoda) doći će do privremenog gubitka 2,73 ha (0,0056%) šumskih staništa (NKS E.) u zoni radnog pojasa. Nakon završetka radova doći će do spontane obnove vegetacijskog pokrova u stanje blisko zatečenom. Stoga će ovaj negativni utjecaj biti lokaliziran (na radni pojas), privremen, djelomično reverzibilan i slab. Zbog održavanja zaštitnog pojasa cjevovoda (5+5 m) ovaj gubitak bit će trajan. Uzimajući u obzir malu izgubljenu površinu šumskih staništa, radi se o trajnom, lokaliziranom i slabom negativnom utjecaju.	-1	**Tijekom izgradnje:** Uklanjanje vegetacije (šume, obalna vegetacija) provoditi u razdoblju od 15. kolovoza do 15. ožujka.	-1
		Restaurirano je najmanje 15300 ha jasenovih šuma		Tijekom izgradnje planiranog zahvata doći će do gubitka 0,47ha (0,0031%) jasenovih šuma predviđenih za restauriranje u zoni radnog pojasa (5+5 m). Kako je zona radnog pojasa jednakog obuhvata kao zona održavanja u fazi korištenja (5+5m), gubitak jasenovih šuma bit će trajan. Negativan utjecaj gubitka jasenovih šuma bit će lokaliziran (na zonu održavanja), trajan i umjerenog intenziteta. Uzimajući u obzir malu izgubljenu površinu procjenjuje se da neće doći do značajnog negativnog utjecaja na ovaj atribut.	-1		-1
		U šumama u kojima se jednodobno gospodari održano je najmanje 40 % lužnjakovih i najmanje 30 % kitnjakovih sastojina starijih od 80 godina, najmanje 40 % bukovih sastojina starijih od 60 godina te najmanje 25 % jasenovih sastojina starijih od 60 godina		Zbog obilježja planiranog zahvata (postavljanje cjevovoda, izgradnja i korištenje BRP i CSS, izgradnja pristupnih puteva, zona održavanja tijekom korištenja) neće doći utjecaja koji bi mogli rezultirati u izmjenama održavanja povoljnog udjela šumskih sastojina. Neće doći do negativnih utjecaja na cilj očuvanja.	0	/	0

Znanstveni naziv vrste	Cilj očuvanja	Atributi	Zabilježenost pogodnog staništa	Opis mogućeg utjecaja	Ocjena utjecaja	Prijedlog mjera ublažavanja	Konačna ocjena
		Šumske površine u raznodobnom gospodarenju te jednodobnom gospodarenju starije od 80 godina (hrast) ili 60 godina (jasen i bukva) sadrže najmanje 10 m3/ha suhe drvne mase		Zbog obilježja planiranog zahvata (postavljanje cjevovoda, izgradnja i korištenje BRP i CSS, izgradnja pristupnih puteva, zona održavanja tijekom korištenja) neće doći utjecaja koji bi mogli rezultirati u izmjenama sadržaja suhe drvne mase u šumskim sastojinama. Neće doći do negativnih utjecaja na cilj očuvanja.	0	/	0
Egretta garzetta – mala bijela čaplja	Održati povoljno stanje ciljne vrste kroz sljedeće atribute:	Trend gnijezdeće populacije je stabilan ili u porast	Planirani zahvata prelazi preko zone pogodnih hranilišta vrste (vodena staništa), međutim cjevovod se postavlja ispod ovih staništa metodom bušenja ispod korita (nema gubitka staništa). Zahvat se nalazi izvan zone pogodnih staništa za gniježđenje.	Zbog obilježja planiranog zahvata (postavljanje cjevovoda, izgradnja i korištenje BRP i CSS, izgradnja pristupnih puteva, zona održavanja tijekom korištenja) te činjenice da neće doći do gubitka staništa pogodnih za vrstu, procjenjuje se da neće doći do negativnog utjecaja na trend gnijezdeće populacije ciljne vrste.	0	/	0
		Trend preletničke populacije je stabilan ili u porastu		Zbog obilježja planiranog zahvata (postavljanje cjevovoda, izgradnja i korištenje BRP i CSS, izgradnja pristupnih puteva, zona održavanja tijekom korištenja) te činjenice da neće doći do gubitka staništa pogodnih za vrstu, procjenjuje se da neće doći do negativnog utjecaja na trend preletničke populaciju ciljne vrste.	0	/	0
		Očuvana je gnijezdeća populacija od najmanje 190 parova		Zbog obilježja planiranog zahvata (postavljanje cjevovoda, izgradnja i korištenje BRP i CSS, izgradnja pristupnih puteva, zona održavanja tijekom korištenja) te činjenice da neće doći do gubitka staništa pogodnih za vrstu, procjenjuje se da neće doći do negativnog utjecaja na gnijezdeću populaciju ciljne vrste.	0	/	0
		Održano je 5060 ha tršćaka i vrbika pogodnih za gniježđenje (NKS A.4.1. i D.1.1.2.)		Planirani zahvat neće dovesti do gubitka tršćaka i vrbika pogodnih za gniježđenje (NKS A.4.1. i D.1.1.2.). Stoga neće doći do negativnog utjecaja na ovaj atribut.	0	/	0
		Održano 880 ha ključnih staništa za gniježđenje na poznatim gnjezdilištima		Planirani zahvat neće dovesti do gubitka ključnih staništa za gniježđenje na poznatim gnjezdilištima. Stoga neće doći do negativnog utjecaja na ovaj atribut.	0	/	0
		Održano je 7500 ha vodenih staništa pogodnih za hranjenje (NKS A.1.1., A.1.2., A.2.2., A.2.3., A.3.2., A.3.3., A.4.1.)		Planirani zahvat neće dovesti do gubitka vodenih staništa pogodnih za hranjenje (NKS A.1.1., A.1.2., A.2.2., A.2.3., A.3.2., A.3.3., A.4.1.). Stoga neće doći do negativnog utjecaja na ovaj atribut.	0	/	0
		Najmanje jedna trećina ukupne proizvodne površine šaranskih ribnjaka tijekom cijele godine je u potpunosti ispunjena vodom		Zbog obilježja planiranog zahvata (postavljanje cjevovoda, izgradnja i korištenje BRP i CSS, izgradnja pristupnih puteva, zona održavanja tijekom korištenja) neće doći do negativnog utjecaja na produkciju ni na stanje ribnjaka, pa tako ni na cilj očuvanja.	0	/	0
		Najmanje 5% ukupne proizvodne površine šaranskih ribnjaka prekriveno je močvarnom vegetacijom (tršćaci, rogozici)		Zbog obilježja planiranog zahvata (postavljanje cjevovoda, izgradnja i korištenje BRP i CSS, izgradnja pristupnih puteva, zona održavanja tijekom korištenja) neće doći do negativnog utjecaja na produkciju ni na stanje ribnjaka, pa tako ni na cilj očuvanja.	0	/	0
		Na ribnjacima većim od 500 ha najmanje jedna tabla minimalne površine 20 ha je primarno neproizvodna te najmanje 85% njene površine je ispunjeno vodom		Zbog obilježja planiranog zahvata (postavljanje cjevovoda, izgradnja i korištenje BRP i CSS, izgradnja pristupnih puteva, zona održavanja tijekom korištenja) neće doći do negativnog utjecaja na produkciju ni na stanje ribnjaka, pa tako ni na cilj očuvanja.	0	/	0
		Na najmanje 80% od ukupne proizvodne površine šaranskog ribnjaka održava se proizvodnja ribe od najmanje 500 kg do najviše 1200 kg svih vrsta i uzgojnih kategorija po hektaru takve proizvodne površine		Zbog obilježja planiranog zahvata (postavljanje cjevovoda, izgradnja i korištenje BRP i CSS, izgradnja pristupnih puteva, zona održavanja tijekom korištenja) neće doći do negativnog utjecaja na produkciju ni na stanje ribnjaka, pa tako ni na cilj očuvanja.	0	/	0

Znanstveni naziv vrste	Cilj očuvanja	Atributi	Zabilježenost pogodnog staništa	Opis mogućeg utjecaja	Ocjena utjecaja	Prijedlog mjera ublažavanja	Konačna ocjena
		Ribnjačarske table na kojima su se prethodnih godina gnijezdile kolonije ptica (čaplji, ibisa, žličarki ili malog vranca) u razdoblju od 1. ožujka do 15. kolovoza su pune vode		Zbog obilježja planiranog zahvata (postavljanje cjevovoda, izgradnja i korištenje BRP i CSS, izgradnja pristupnih puteva, zona održavanja tijekom korištenja) neće doći do negativnog utjecaja na produkciju ni na stanje ribnjaka, pa tako ni na cilj očuvanja.	0	/	0
		Održano je dobro stanje (ekološko i kemijsko) vodnih tijela CSRN0039_002, CSRN0122_001, CSRN0138_002, CSRN0146_001, CSRN0159_001, CSRN0168_001, CSRN0172_001, CSRN0181_001, CSRN0194_001, CSRN0200_001, CSRN0222_001, CSRN0294_001, CSRN0320_001, CSRN0325_001, CSRN0357_001, CSRN0366_001, CSRN0423_001, CSRN0486_001, CSRN0551_001, CSRN0556_001, CSRN0559_001, CSRN0604_001, CSRN0608_001, CSRN0620_001, CSRN0661_001, CSRN0666_001 i CSRN0667_001		Na lokacijama gdje cjevovod prelazi preko vodnih tijela stalnih vodotoka, postavljanje cjevovoda će se izvesti bušenjem ispod korita. Stoga neće doći do negativnog utjecaja tijekom izgradnje planiranog zahvata na stanje vodnog tijela. Povremeni vodotoci i kanali premostit će se prekopavanjem korita tijekom sušnog razdoblja kad u koritu neće biti vode te potom vratiti u zatečeno stanje. Negativni utjecaj zbog radova u koritu bit će kratkotrajan, lokaliziran, privremeni te zanemarivog intenziteta i neće dovesti do promjene stanja vodnog tijela. Može se zaključiti da neće doći do značajnog negativnog utjecaja na cilj očuvanja.	0	/	0
		Postignuto je dobro stanje (ekološko i kemijsko) vodnih tijela CSRI0005_001, CSRN0007_001, CSRN0007_002, CSRN0007_003, CSRN0013_001, CSRN0022_001, CSRN0027_001, CSRN0037_001, CSRN0037_002, CSRN0037_003, CSRN0138_001, CSRN0290_001, CSRN0327_001, CSRN0603_001 i CSRN0634_001		Na lokacijama gdje cjevovod prelazi preko vodnih tijela stalnih vodotoka, postavljanje cjevovoda će se izvesti bušenjem ispod korita. Stoga neće doći do negativnog utjecaja tijekom izgradnje planiranog zahvata na stanje vodnog tijela. Povremeni vodotoci i kanali premostit će se prekopavanjem korita tijekom sušnog razdoblja kad u koritu neće biti vode te potom vratiti u zatečeno stanje. Negativni utjecaj zbog radova u koritu bit će kratkotrajan, lokaliziran, privremeni te zanemarivog intenziteta i neće dovesti do promjene stanja vodnog tijela. Može se zaključiti da neće doći do značajnog negativnog utjecaja na cilj očuvanja.	0	/	0
		Održano je dobro ekološko stanje/ekološki potencijal i dobro kemijsko stanje vodnih tijela CSRN0389_001 i CSRN0636_001		Na lokacijama gdje cjevovod prelazi preko vodnih tijela stalnih vodotoka, postavljanje cjevovoda će se izvesti bušenjem ispod korita. Stoga neće doći do negativnog utjecaja tijekom izgradnje planiranog zahvata na stanje vodnog tijela. Povremeni vodotoci i kanali premostit će se prekopavanjem korita tijekom sušnog razdoblja kad u koritu neće biti vode te potom vratiti u zatečeno stanje. Negativni utjecaj zbog radova u koritu bit će kratkotrajan, lokaliziran, privremeni te zanemarivog intenziteta i neće dovesti do promjene stanja vodnog tijela. Može se zaključiti da neće doći do značajnog negativnog utjecaja na cilj očuvanja.	0	/	0
		Postignuto je dobro ekološko stanje/ekološki potencijal i dobro kemijsko stanje vodnih tijela CSRI0001_009, CSRI0001_010, CSRI0001_011, CSRN0001_012, CSRN0001_013, CSRN0001_014, CSRN0027_002, CSRN0039_001, CSRN0072_001, CSRN0079_001, CSRN0467_001 i CSRN0484_001		Na lokacijama gdje cjevovod prelazi preko vodnih tijela stalnih vodotoka, postavljanje cjevovoda će se izvesti bušenjem ispod korita. Stoga neće doći do negativnog utjecaja tijekom izgradnje planiranog zahvata na stanje vodnog tijela. Povremeni vodotoci i kanali premostit će se prekopavanjem korita tijekom sušnog razdoblja kad u koritu neće biti vode te potom vratiti u zatečeno stanje. Negativni utjecaj zbog radova u koritu bit će kratkotrajan, lokaliziran, privremeni te zanemarivog intenziteta i neće dovesti do promjene stanja vodnog tijela. Može se zaključiti da neće doći do značajnog negativnog utjecaja na cilj očuvanja.	0	/	0

Znanstveni naziv vrste	Cilj očuvanja	Atributi	Zabilježenost pogodnog staništa	Opis mogućeg utjecaja	Ocjena utjecaja	Prijedlog mjera ublažavanja	Konačna ocjena
Falco columbarius – mali sokol	Održati povoljno stanje ciljne vrste kroz sljedeće atribute:	Trend zimujuće populacije je stabilan ili u porastu	Planirani zahvat djelomično se nalazi unutar zone pogodnih staništa za vrstu (24,98 ha).	Zbog obilježja planiranog zahvata (postavljanje cjevovoda, izgradnja i korištenje BRP i CSS, izgradnja pristupnih puteva, zona održavanja tijekom korištenja) te malog gubitka pogodnih staništa, procjenjuje se da neće doći do negativnog utjecaja na trend zimujuće populacije ciljne vrste.	0	/	0
		Očuvana je zimujuća populacija od najmanje 1 jedinke		Zbog obilježja planiranog zahvata (postavljanje cjevovoda, izgradnja i korištenje BRP i CSS, izgradnja pristupnih puteva, zona održavanja tijekom korištenja) te malog gubitka pogodnih staništa, procjenjuje se da neće doći do negativnog utjecaja na očuvanje zimujuće populaciju ciljne vrste.	0	/	0
		Održano je 40140 ha otvorenih mozaičnih staništa (NKS A.4., C.2., I.1., I.2., I.5.)		Tijekom izgradnje planiranog zahvata (izgradnje BRP-ova, CSS-a, pristupnih cesta i postavljanja cjevovoda) doći će do privremenog gubitka 24,98 ha (0,06%) otvorenih mozaičnih staništa (NKS A.4., C.2., I.1., I.2., I.5.) u zoni radnog pojasa. Nakon završetka radova doći će do spontane obnove vegetacijskog pokrova u stanje blisko zatečenom. Stoga će ovaj negativni utjecaj biti lokaliziran (na radni pojas), privremen, djelomično reverzibilan i slab. U obuhvatu izgradnje BRP-ova, CSS-a i pristupnih cesta doći će do trajnog gubitka 12,06 ha (0,03%) pogodnog staništa. Uzimajući u obzir malu zauzetu površinu, radi se o trajnom i lokaliziranom negativnom utjecaju slabog intenziteta. Nakon zakopavanja cjevovoda (izvan zone trajne infrastrukture) vegetacija će se spontano obnoviti u stanje blisko zatečenom. Radi se o kratkotrajnom, lokaliziranom i privremenom negativnom utjecaju zanemarivog intenziteta.	-1	**Tijekom izgradnje:** Zabraniti kretanje mehanizacije izvan radnog pojasa radi umanjivanja opsega oštećenja okolne vegetacije te ograničiti uklanjanje vegetacije samo na širinu radnog pojasa. Sve površine unutar radnog pojasa i izvan zone trajnog zauzeća staništa, nakon završetka radova sanirati tako da se dovedu u stanje blisko zatečenom. Za obnovu uklonjenog prirodnog vegetacijskog pokrova koristiti samo autohtone i lokalno prisutne biljne vrste. **Tijekom korištenja:** Za održavanje travnjačkih površina u zoni zaštitnog pojasa koristiti mehanička sredstva i načine održavanja te u potpunosti izbjegavati korištenje herbicida.	-1
Falco vespertinus – crvenonoga vjetruša	Održati povoljno stanje ciljne vrste kroz sljedeće atribute:	Trend preletničke populacije je stabilan ili u porastu	Planirani zahvat djelomično se nalazi u zoni staništa ove vrste: - Zona pogodna za hranjenje 24,98 ha - Ključna zona pogodna za hranjenje 1,73 ha	Zbog obilježja planiranog zahvata (postavljanje cjevovoda, izgradnja i korištenje BRP i CSS, izgradnja pristupnih puteva, zona održavanja tijekom korištenja) te malog gubitka pogodnih staništa, procjenjuje se da neće doći do negativnog utjecaja na trend preletničke populaciju ciljne vrste.	0	/	0
		Održano je 41080 ha otvorenih i poluotvorenih mozaičnih staništa (NKS A.4., C.2., E.1., I.1., I.2. i I.5.)		Tijekom izgradnje planiranog zahvata (izgradnje BRP-ova, CSS-a, pristupnih cesta i postavljanja cjevovoda) doći će do privremenog gubitka 24,98 ha (0,06%) otvorenih i poluotvorenih mozaičnih staništa (NKS A.4., C.2., E.1., I.1., I.2. i I.5.) u zoni radnog pojasa. Nakon završetka radova doći će do spontane obnove vegetacijskog pokrova u stanje blisko zatečenom. Stoga će ovaj negativni utjecaj biti lokaliziran (na radni pojas), privremen, djelomično reverzibilan i slab. U obuhvatu izgradnje BRP-ova, CSS-a i pristupnih cesta doći će do trajnog gubitka 12,06 ha (0,03%) otvorenih i poluotvorenih mozaičnih staništa (NKS A.4., C.2., E.1., I.1., I.2. i I.5.). Uzimajući u obzir malu zauzetu površinu, radi se o trajnom i lokaliziranom negativnom utjecaju slabog intenziteta. Nakon zakopavanja cjevovoda (izvan zone trajne infrastrukture) vegetacija će se spontano obnoviti u stanje blisko zatečenom. Radi se o kratkotrajnom, lokaliziranom i privremenom negativnom utjecaju zanemarivog intenziteta.	-1	**Tijekom izgradnje:** Zabraniti kretanje mehanizacije izvan radnog pojasa radi umanjivanja opsega oštećenja okolne vegetacije te ograničiti uklanjanje vegetacije samo na širinu radnog pojasa. Sve površine unutar radnog pojasa i izvan zone trajnog zauzeća staništa, nakon završetka radova sanirati tako da se dovedu u stanje blisko zatečenom. Za obnovu uklonjenog prirodnog vegetacijskog pokrova koristiti samo autohtone i lokalno prisutne biljne vrste. **Tijekom korištenja:** Za održavanje travnjačkih površina u zoni zaštitnog pojasa koristiti mehanička sredstva i načine održavanja te u potpunosti izbjegavati korištenje herbicida.	-1

Znanstveni naziv vrste	Cilj očuvanja	Atributi	Zabilježenost pogodnog staništa	Opis mogućeg utjecaja	Ocjena utjecaja	Prijedlog mjera ublažavanja	Konačna ocjena
		Održano je 11370 ha travnjačkih staništa ključnih za hranjenje (NKS C.2.)		Tijekom izgradnje planiranog zahvata (izgradnje BRP-a i postavljanja cjevovoda) doći će do privremenog gubitka 1,73 ha (0,02%) travnjačkih staništa ključnih za hranjenje (NKS C.2.) u zoni radnog pojasa. Nakon završetka radova doći će do spontane obnove vegetacijskog pokrova u stanje blisko zatečenom. Stoga će ovaj negativni utjecaj biti lokaliziran (na radni pojas), privremen, djelomično reverzibilan i slab. U obuhvatu izgradnje BRP-a doći će do trajnog gubitka 0,05 ha (0,0004%) travnjačkih staništa ključnih za hranjenje (NKS C.2.). Uzimajući u obzir malu zauzetu površinu, radi se o trajnom i lokaliziranom negativnom utjecaju slabog intenziteta. Nakon zakopavanja cjevovoda (izvan zone trajne infrastrukture) vegetacija će se spontano obnoviti u stanje blisko zatečenom. Radi se o kratkotrajnom, lokalizira-nom i privremenom negativnom utjecaju zanemarivog intenziteta.	-1		-1
Ficedula albicollis – bjelovrata muharica	Postići povoljno stanje ciljne vrste kroz sljedeće atribute:	Trend gnijezdeće populacije je stabilan ili u porastu	Planirani zahvat djelomično zadire u zonu pogodnih staništa za vrstu: - Ključna zona pogodna za gniježđenje 1,87 ha - Zona pogodna za gniježđenje 2,72 ha - Zona restauracije jasena 0,47 ha	Zbog obilježja planiranog zahvata (postavljanje cjevovoda, izgradnja i korištenje BRP i CSS, izgradnja pristupnih puteva, zona održavanja tijekom korištenja) te činjenice da će doći do malih gubitka staništa pogodnih za gniježđenje, procjenjuje se da neće doći do negativnog utjecaja na trend gnijezdeće populacije ciljne vrste.	0	/	0
		Očuvana je gnijezdeća populacija od najmanje 17500 parova		Zbog obilježja planiranog zahvata (postavljanje cjevovoda, izgradnja i korištenje BRP i CSS, izgradnja pristupnih puteva, zona održavanja tijekom korištenja) te činjenice da doći do malih gubitka staništa pogodnih za gniježđenje, procjenjuje se da neće doći do negativnog utjecaja na populaciju ciljne vrste.	0	/	0
		Održano je 47850 ha šumskih staništa pogodnih za gniježđenje (NKS E.)		Tijekom izgradnje planiranog zahvata (postavljanja cjevovoda) doći će do privremenog gubitka 2,72 ha (0,006%) šumskih staništa pogodnih za gniježđenje (NKS E.) u zoni radnog pojasa. Nakon završetka radova doći će do spontane obnove vegetacijskog pokrova u stanje blisko zatečenom. Stoga će ovaj negativni utjecaj biti lokaliziran (na radni pojas), privremen, djelomično reverzibilan i slab. Zbog održavanja zaštitnog pojasa cjevovoda (5+5 m) ovaj gubitak bit će trajan. Uzimajući u obzir malu izgubljenu površinu šumskih staništa, radi se o trajnom, lokaliziranom i slabom negativnom utjecaju.	-1	**Tijekom izgradnje:** Uklanjanje vegetacije (šume, obalna vegetacija) provoditi u razdoblju od 15. kolovoza do 15. ožujka.	-1
		Održano je 29360 ha bukovih i hrastovih šuma ključnih za gniježđenje		Tijekom izgradnje planiranog zahvata doći će do gubitka 1,87 ha (0,006%) bukovih i hrastovih šuma ključnih za gniježđenje u zoni radnog pojasa (5+5 m). Kako je zona radnog pojasa jednakog obuhvata kao zona održavanja u fazi korištenja (5+5m), gubitak bukovih i hrastovih šuma ključnih za gniježđenje bit će trajan. Negativan utjecaj gubitka bukovih i hrastovih šuma ključnih za gniježđenje šuma bit će lokaliziran (na zonu održavanja), trajan i umjerenog intenziteta. Uzimajući u obzir malu izgubljenu površinu procjenjuje se da neće doći do značajnog negativnog utjecaja na ovaj atribut.	-1		-1

Znanstveni naziv vrste	Cilj očuvanja	Atributi	Zabilježenost pogodnog staništa	Opis mogućeg utjecaja	Ocjena utjecaja	Prijedlog mjera ublažavanja	Konačna ocjena
		Restaurirano je najmanje 15300 ha jasenovih šuma		Tijekom izgradnje planiranog zahvata doći će do gubitka 0,47 ha (0,003%) jasenovih šuma predviđenih za restauriranje u zoni radnog pojasa (5+5 m). Kako je zona radnog pojasa jednakog obuhvata kao zona održavanja u fazi korištenja (5+5m), gubitak jasenovih šuma bit će trajan. Negativan utjecaj gubitka jasenovih šuma bit će lokaliziran (na zonu održavanja), trajan i umjerenog intenziteta.	-1		-1
		U šumama u kojima se jednodobno gospodari održano je najmanje 40 % lužnjakovih i najmanje 30 % kitnjakovih sastojina starijih od 80 godina, najmanje 40 % bukovih sastojina starijih od 60 godina te najmanje 25 % jasenovih sastojina starijih od 60 godina		Zbog obilježja planiranog zahvata (postavljanje cjevovoda, izgradnja i korištenje BRP i CSS, izgradnja pristupnih puteva, zona održavanja tijekom korištenja) neće doći utjecaja koji bi mogli rezultirati u izmjenama održavanja povoljnog udjela šumskih sastojina. Neće doći do negativnih utjecaja na cilj očuvanja.	0	/	0
		Šumske površine u raznodobnom gospodarenju te jednodobnom gospodarenju starije od 80 godina (hrast) ili 60 godina (jasen i bukva) sadrže najmanje 10 m3/ha suhe drvne mase		Zbog obilježja planiranog zahvata (postavljanje cjevovoda, izgradnja i korištenje BRP i CSS, izgradnja pristupnih puteva, zona održavanja tijekom korištenja) neće doći utjecaja koji bi mogli rezultirati u izmjenama sadržaja suhe drvne mase u šumskim sastojinama. Neće doći do negativnih utjecaja na cilj očuvanja.	0	/	0
Gallinago gallinago – šljuka kokošica	Održati povoljno stanje ciljne vrste kroz sljedeće atribute:	Trend gnijezdeće populacije je stabilan ili u porastu	Planirani zahvat nalazi se izvan zone pogodnih gnjezdilišta Iako cjevovod prolazi preko zone pogodnih hranilišta, njegovo postavljanje izvršit će se bušenjem ispod korita vodotoka te stoga neće doći do gubitka staništa vrste.	Zbog obilježja planiranog zahvata (postavljanje cjevovoda, izgradnja i korištenje BRP i CSS, izgradnja pristupnih puteva, zona održavanja tijekom korištenja) te činjenice da neće doći do gubitka staništa pogodnih za vrstu, procjenjuje se da neće doći do negativnog utjecaja na trend gnijezdeće populacije ciljne vrste.	0	/	0
		Očuvana je gnijezdeća populacija od najmanje 10 parova		Zbog obilježja planiranog zahvata (postavljanje cjevovoda, izgradnja i korištenje BRP i CSS, izgradnja pristupnih puteva, zona održavanja tijekom korištenja) te činjenice da neće doći do gubitka staništa pogodnih za vrstu, procjenjuje se da neće doći do negativnog utjecaja na populaciju ciljne vrste.	0	/	0
		Održano je 4090 ha vlažnih staništa pogodnih za gniježđenje (močvarna staništa, vlažne livade, šaranski ribnjaci; NKS A.4.1.)		Planirani zahvat neće dovesti do gubitka vlažnih staništa pogodnih za gniježđenje (močvarna staništa, vlažne livade, šaranski ribnjaci; NKS A.4.1.). Stoga neće doći do negativnog utjecaja na ovaj atribut.	0	/	0
		Održano je 9490 ha vodenih staništa pogodnih za hranjenje (NKS A.1.1., A.1.2., A.2.2., A.2.3., A.3.2., A.3.3., A.4.1.)		Planirani zahvat neće dovesti do gubitka vodenih staništa pogodnih za hranjenje (NKS A.1.1., A.1.2., A.2.2., A.2.3., A.3.2., A.3.3., A.4.1.). Stoga neće doći do negativnog utjecaja na ovaj atribut.	0	/	0
		Najmanje jedna trećina ukupne proizvodne površine šaranskih ribnjaka tijekom cijele godine je u potpunosti ispunjena vodom		Zbog obilježja planiranog zahvata (postavljanje cjevovoda, izgradnja i korištenje BRP i CSS, izgradnja pristupnih puteva, zona održavanja tijekom korištenja) neće doći do negativnog utjecaja na produkciju ni na stanje ribnjaka, pa tako ni na cilj očuvanja.	0	/	0
		Najmanje 5% ukupne proizvodne površine šaranskih ribnjaka prekriveno je močvarnom vegetacijom (tršćaci, rogozici)		Zbog obilježja planiranog zahvata (postavljanje cjevovoda, izgradnja i korištenje BRP i CSS, izgradnja pristupnih puteva, zona održavanja tijekom korištenja) neće doći do negativnog utjecaja na produkciju ni na stanje ribnjaka, pa tako ni na cilj očuvanja.	0	/	0
		Na ribnjacima većim od 500 ha najmanje jedna tabla minimalne površine 20 ha je primarno neproizvodna te najmanje 85% njene površine je ispunjeno vodom		Zbog obilježja planiranog zahvata (postavljanje cjevovoda, izgradnja i korištenje BRP i CSS, izgradnja pristupnih puteva, zona održavanja tijekom korištenja) neće doći do negativnog utjecaja na produkciju ni na stanje ribnjaka, pa tako ni na cilj očuvanja.	0	/	0

Znanstveni naziv vrste	Cilj očuvanja	Atributi	Zabilježenost pogodnog staništa	Opis mogućeg utjecaja	Ocjena utjecaja	Prijedlog mjera ublažavanja	Konačna ocjena
		Na najmanje 80% od ukupne proizvodne površine šaranskog ribnjaka održava se proizvodnja ribe od najmanje 500 kg do najviše 1200 kg svih vrsta i uzgojnih kategorija po hektaru takve proizvodne površine		Zbog obilježja planiranog zahvata (postavljanje cjevovoda, izgradnja i korištenje BRP i CSS, izgradnja pristupnih puteva, zona održavanja tijekom korištenja) neće doći do negativnog utjecaja na produkciju ni na stanje ribnjaka, pa tako ni na cilj očuvanja.	0	/	0
		Održano je dobro stanje (ekološko i kemijsko) vodnih tijela CSRN0039_002, CSRN0122_001, CSRN0138_002, CSRN0146_001, CSRN0159_001, CSRN0168_001, CSRN0172_001, CSRN0181_001, CSRN0194_001, CSRN0200_001, CSRN0222_001, CSRN0294_001, CSRN0320_001, CSRN0325_001, CSRN0357_001, CSRN0366_001, CSRN0423_001, CSRN0486_001, CSRN0551_001, CSRN0556_001, CSRN0559_001, CSRN0604_001, CSRN0608_001, CSRN0620_001, CSRN0661_001, CSRN0666_001 i CSRN0667_001		Na lokacijama gdje cjevovod prelazi preko vodnih tijela stalnih vodotoka, postavljanje cjevovoda će se izvesti bušenjem ispod korita. Stoga neće doći do negativnog utjecaja tijekom izgradnje planiranog zahvata na stanje vodnog tijela. Povremeni vodotoci i kanali premostit će se prekopavanjem korita tijekom sušnog razdoblja kad u koritu neće biti vode te potom vratiti u zatečeno stanje. Negativni utjecaj zbog radova u koritu bit će kratkotrajan, lokaliziran, privremeni te zanemarivog intenziteta i neće dovesti do promjene stanja vodnog tijela. Može se zaključiti da neće doći do značajnog negativnog utjecaja na cilj očuvanja.	0	/	0
		Postignuto je dobro stanje (ekološko i kemijsko) vodnih tijela CSRI0005_001, CSRN0007_001, CSRN0007_002, CSRN0007_003, CSRN0013_001, CSRN0022_001, CSRN0027_001, CSRN0037_001, CSRN0037_002, CSRN0037_003, CSRN0138_001, CSRN0290_001, CSRN0327_001, CSRN0336_001, CSRN0603_001 i CSRN0634_001		Na lokacijama gdje cjevovod prelazi preko vodnih tijela stalnih vodotoka, postavljanje cjevovoda će se izvesti bušenjem ispod korita. Stoga neće doći do negativnog utjecaja tijekom izgradnje planiranog zahvata na stanje vodnog tijela. Povremeni vodotoci i kanali premostit će se prekopavanjem korita tijekom sušnog razdoblja kad u koritu neće biti vode te potom vratiti u zatečeno stanje. Negativni utjecaj zbog radova u koritu bit će kratkotrajan, lokaliziran, privremeni te zanemarivog intenziteta i neće dovesti do promjene stanja vodnog tijela. Može se zaključiti da neće doći do značajnog negativnog utjecaja na cilj očuvanja.	0	/	0
		Održano je dobro ekološko stanje/ekološki potencijal i dobro kemijsko stanje vodnih tijela CSLN019 i CSRN0389_001		Na lokacijama gdje cjevovod prelazi preko vodnih tijela stalnih vodotoka, postavljanje cjevovoda će se izvesti bušenjem ispod korita. Stoga neće doći do negativnog utjecaja tijekom izgradnje planiranog zahvata na stanje vodnog tijela. Povremeni vodotoci i kanali premostit će se prekopavanjem korita tijekom sušnog razdoblja kad u koritu neće biti vode te potom vratiti u zatečeno stanje. Negativni utjecaj zbog radova u koritu bit će kratkotrajan, lokaliziran, privremeni te zanemarivog intenziteta i neće dovesti do promjene stanja vodnog tijela. Može se zaključiti da neće doći do značajnog negativnog utjecaja na cilj očuvanja.	0	/	0
		Postignuto je dobro ekološko stanje/ekološki potencijal i dobro kemijsko stanje vodnih tijela CSRI0001_009, CSRI0001_010, CSRI0001_011, CSRN0001_012, CSRN0001_013, CSRN0001_014, CSRN0027_002, CSRN0039_001, CSRN0072_001, CSRN0079_001, CSRN0467_001 i CSRN0484_001		Na lokacijama gdje cjevovod prelazi preko vodnih tijela stalnih vodotoka, postavljanje cjevovoda će se izvesti bušenjem ispod korita. Stoga neće doći do negativnog utjecaja tijekom izgradnje planiranog zahvata na stanje vodnog tijela. Povremeni vodotoci i kanali premostit će se prekopavanjem korita tijekom sušnog razdoblja kad u koritu neće biti vode te potom vratiti u zatečeno stanje. Negativni utjecaj zbog radova u koritu bit će kratkotrajan, lokaliziran, privremeni te zanemarivog intenziteta i neće dovesti do promjene stanja vodnog tijela. Može se zaključiti da neće doći do značajnog negativnog utjecaja na cilj očuvanja.	0	/	0

Znanstveni naziv vrste	Cilj očuvanja	Atributi	Zabilježenost pogodnog staništa	Opis mogućeg utjecaja	Ocjena utjecaja	Prijedlog mjera ublažavanja	Konačna ocjena
Grus grus – ždral	Održati povoljno stanje ciljne vrste kroz sljedeće atribute:	Trend preletničke populacije je stabilan ili u porastu	Planirani zahvat djelomično se nalazi u zoni pogodnih staništa (24,98 ha).	Zbog obilježja planiranog zahvata (postavljanje cjevovoda, izgradnja i korištenje BRP i CSS, izgradnja pristupnih puteva, zona održavanja tijekom korištenja) te malog gubitka pogodnih staništa, procjenjuje se da neće doći do negativnog utjecaja na trend preletničke populacije ciljne vrste.	0	/	0
		Očuvana je preletnička populacija od najmanje 475 jedinki		Zbog obilježja planiranog zahvata (postavljanje cjevovoda, izgradnja i korištenje BRP i CSS, izgradnja pristupnih puteva, zona održavanja tijekom korištenja) te malog gubitka pogodnih staništa, procjenjuje se da neće doći do negativnog utjecaja na populaciju ciljne vrste.	0	/	0
		Održano je 40140 ha otvorenih mozaičnih staništa (NKS A.4., C.2., I.1., I.2. i I.5.)		Tijekom izgradnje planiranog zahvata (izgradnje BRP-ova, CSS-a, pristupnih cesta i postavljanja cjevovoda) doći će do privremenog gubitka 24,98 ha (0,06%) otvorenih mozaičnih staništa (NKS A.4., C.2., I.1., I.2. i I.5.) u zoni radnog pojasa. Nakon završetka radova doći će do spontane obnove vegetacijskog pokrova u stanje blisko zatečenom. Stoga će ovaj negativni utjecaj biti lokaliziran (na radni pojas), privremen, djelomično reverzibilan i slab. U obuhvatu izgradnje BRP-ova, CSS-a i pristupnih cesta doći će do trajnog gubitka 12,06 ha (0,03%) otvorenih mozaičnih staništa (NKS A.4., C.2., I.1., I.2. i I.5.). Uzimajući u obzir malu zauzetu površinu, radi se o trajnom i lokaliziranom negativnom utjecaju slabog intenziteta. Nakon zakopavanja cjevovoda (izvan zone trajne infrastrukture) vegetacija će se spontano obnoviti u stanje blisko zatečenom. Radi se o kratkotrajnom, lokalizira-nom i privremenom negativnom utjecaju zanemarivog intenziteta.	-1	**Tijekom izgradnje:** Zabraniti kretanje mehanizacije izvan radnog pojasa radi umanjivanja opsega oštećenja okolne vegetacije te ograničiti uklanjanje vegetacije samo na širinu radnog pojasa. Sve površine unutar radnog pojasa i izvan zone trajnog zauzeća staništa, nakon završetka radova sanirati tako da se dovedu u stanje blisko zatečenom. Za obnovu uklonjenog prirodnog vegetacijskog pokrova koristiti samo autohtone i lokalno prisutne biljne vrste. **Tijekom korištenja:** Za održavanje travnjačkih površina u zoni zaštitnog pojasa koristiti mehanička sredstva i načine održavanja te u potpunosti izbjegavati korištenje herbicida.	-1
Haliaeetus albicilla – štekavac	Održati povoljno stanje ciljne vrste kroz sljedeće atribute:	Trend gnijezdeće populacije je stabilan ili u porastu	Planirani zahvat djelomično se nalazi u zoni pogodnoj za ciljnu vrstu: - Zona pogodna za gniježđenje 1,39 ha - Zona restauracije šuma jasena 0,47 ha Planirani zahvat prelazi preko zone pogodnih hranilišta vrste (vodena staništa), međutim cjevovod se postavlja ispod ovih staništa metodom bušenja ispod korita (nema gubitka staništa)	Zbog obilježja planiranog zahvata (postavljanje cjevovoda, izgradnja i korištenje BRP i CSS, izgradnja pristupnih puteva, zona održavanja tijekom korištenja) te malog gubitka pogodnih staništa za gniježđenje, procjenjuje se da neće doći do negativnog utjecaja na trend gnijezdeće populaciju ciljne vrste.	0	/	0
		Očuvana je gnijezdeća populacija od najmanje 40 parova		Zbog obilježja planiranog zahvata (postavljanje cjevovoda, izgradnja i korištenje BRP i CSS, izgradnja pristupnih puteva, zona održavanja tijekom korištenja) te malog gubitka pogodnih staništa za gniježđenje, procjenjuje se da neće doći do negativnog utjecaja na populaciju ciljne vrste.	0	/	0
		Održano je 40580 ha poplavnih šumskih staništa pogodnih za gniježđenje (NKS E.1., E.2.)		Tijekom izgradnje planiranog zahvata doći će do gubitka 1,39 ha (0,003% poplavnih šumskih staništa pogodnih za gniježđenje (NKS E.1., E.2.) u zoni radnog pojasa (5+5 m). Kako je zona radnog pojasa jednakog obuhvata kao zona održavanja u fazi korištenja (5+5m), gubitak jasenovih šuma bit će trajan. Negativan utjecaj gubitka jasenovih šuma bit će lokaliziran (na zonu održavanja), trajan i umjerenog intenziteta.	-1	**Tijekom izgradnje:** Uklanjanje vegetacije (šume, obalna vegetacija) provoditi u razdoblju od 15. kolovoza do 15. ožujka.	-1
		Održano je 6850 ha vodenih staništa pogodnih za hranjenje (NKS A.1.1., A.2.2, A.2.3., A.3.2., A.3.3., A.4.1.)		Planirani zahvat neće dovesti do gubitka vodenih staništa pogodnih za hranjenje (NKS A.1.1., A.2.2, A.2.3., A.3.2., A.3.3., A.4.1.). Stoga neće doći do negativnog utjecaja na ovaj atribut.	0	/	0

Znanstveni naziv vrste	Cilj očuvanja	Atributi	Zabilježenost pogodnog staništa	Opis mogućeg utjecaja	Ocjena utjecaja	Prijedlog mjera ublažavanja	Konačna ocjena
		Restaurirano je najmanje 15300 ha jasenovih šuma		Tijekom izgradnje planiranog zahvata doći će do gubitka 0,47 ha (0,003%) jasenovih šuma predviđenih za restauriranje u zoni radnog pojasa (5+5 m). Kako je zona radnog pojasa jednakog obuhvata kao zona održavanja u fazi korištenja (5+5m), gubitak jasenovih šuma bit će trajan. Negativan utjecaj gubitka jasenovih šuma bit će lokaliziran (na zonu održavanja), trajan i umjerenog intenziteta.	-1	**Tijekom izgradnje:** Uklanjanje vegetacije (šume, obalna vegetacija) provoditi u razdoblju od 15. kolovoza do 15. ožujka.	-1
		U šumama u kojima se jednodobno gospodari održano je najmanje 40 % lužnjakovih i najmanje 30 % kitnjakovih sastojina starijih od 80 godina te najmanje 25 % jasenovih sastojina starijih od 60 godina		Zbog obilježja planiranog zahvata (postavljanje cjevovoda, izgradnja i korištenje BRP i CSS, izgradnja pristupnih puteva, zona održavanja tijekom korištenja) neće doći utjecaja koji bi mogli rezultirati u izmjenama održavanja povoljnog udjela šumskih sastojina. Neće doći do negativnih utjecaja na cilj očuvanja.	0	/	0
		Najmanje jedna trećina ukupne proizvodne površine šaranskih ribnjaka tijekom cijele godine je u potpunosti ispunjena vodom		Zbog obilježja planiranog zahvata (postavljanje cjevovoda, izgradnja i korištenje BRP i CSS, izgradnja pristupnih puteva, zona održavanja tijekom korištenja) neće doći do negativnog utjecaja na produkciju ni na stanje ribnjaka, pa tako ni na cilj očuvanja.	0	/	0
		Najmanje 5% ukupne proizvodne površine šaranskih ribnjaka prekriveno je močvarnom vegetacijom (tršćaci, rogozici)		Zbog obilježja planiranog zahvata (postavljanje cjevovoda, izgradnja i korištenje BRP i CSS, izgradnja pristupnih puteva, zona održavanja tijekom korištenja) neće doći do negativnog utjecaja na produkciju ni na stanje ribnjaka, pa tako ni na cilj očuvanja.	0	/	0
		Na ribnjacima većim od 500 ha najmanje jedna tabla minimalne površine 20 ha je primarno neproizvodna te najmanje 85% njene površine je ispunjeno vodom		Zbog obilježja planiranog zahvata (postavljanje cjevovoda, izgradnja i korištenje BRP i CSS, izgradnja pristupnih puteva, zona održavanja tijekom korištenja) neće doći do negativnog utjecaja na produkciju ni na stanje ribnjaka, pa tako ni na cilj očuvanja.	0	/	0
		Na najmanje 80% od ukupne proizvodne površine šaranskog ribnjaka održava se proizvodnja ribe od najmanje 500 kg do najviše 1200 kg svih vrsta i uzgojnih kategorija po hektaru takve proizvodne površine		Zbog obilježja planiranog zahvata (postavljanje cjevovoda, izgradnja i korištenje BRP i CSS, izgradnja pristupnih puteva, zona održavanja tijekom korištenja) neće doći do negativnog utjecaja na produkciju ni na stanje ribnjaka, pa tako ni na cilj očuvanja.	0	/	0
		Održano je dobro stanje (ekološko i kemijsko) vodnih tijela CSRN0039_002, CSRN0122_001, CSRN0138_002, CSRN0146_001, CSRN0159_001, CSRN0168_001, CSRN0172_001, CSRN0181_001, CSRN0194_001, CSRN0200_001, CSRN0222_001, CSRN0294_001, CSRN0320_001, CSRN0357_001, CSRN0366_001, CSRN0423_001, CSRN0486_001, CSRN0551_001, CSRN0556_001, CSRN0559_001, CSRN0604_001, CSRN0608_001, CSRN0620_001, CSRN0661_001, CSRN0666_001 i CSRN0667_001		Na lokacijama gdje cjevovod prelazi preko vodnih tijela stalnih vodotoka, postavljanje cjevovoda će se izvesti bušenjem ispod korita. Stoga neće doći do negativnog utjecaja tijekom izgradnje planiranog zahvata na stanje vodnog tijela. Povremeni vodotoci i kanali premostit će se prekopavanjem korita tijekom sušnog razdoblja kad u koritu neće biti vode te potom vratiti u zatečeno stanje. Negativni utjecaj zbog radova u koritu bit će kratkotrajan, lokaliziran, privremeni te zanemarivog intenziteta i neće dovesti do promjene stanja vodnog tijela. Može se zaključiti da neće doći do značajnog negativnog utjecaja na cilj očuvanja.	0	/	0

Znanstveni naziv vrste	Cilj očuvanja	Atributi	Zabilježenost pogodnog staništa	Opis mogućeg utjecaja	Ocjena utjecaja	Prijedlog mjera ublažavanja	Konačna ocjena
		Postignuto je dobro stanje (ekološko i kemijsko) vodnih tijela CSRI0005_001, CSRN0007_001, CSRN0007_002, CSRN0007_003, CSRN0013_001, CSRN0022_001, CSRN0027_001, CSRN0037_001, CSRN0037_002, CSRN0037_003, CSRN0138_001, CSRN0290_001, CSRN0327_001, CSRN0603_001 i CSRN0634_001		Na lokacijama gdje cjevovod prelazi preko vodnih tijela stalnih vodotoka, postavljanje cjevovoda će se izvesti bušenjem ispod korita. Stoga neće doći do negativnog utjecaja tijekom izgradnje planiranog zahvata na stanje vodnog tijela. Povremeni vodotoci i kanali premostit će se prekopavanjem korita tijekom sušnog razdoblja kad u koritu neće biti vode te potom vratiti u zatečeno stanje. Negativni utjecaj zbog radova u koritu bit će kratkotrajan, lokaliziran, privremeni te zanemarivog intenziteta i neće dovesti do promjene stanja vodnog tijela. Može se zaključiti da neće doći do značajnog negativnog utjecaja na cilj očuvanja.	0	/	0
		Održano je dobro ekološko stanje/ekološki potencijal i dobro kemijsko stanje vodnih tijela CSRN0389_001 i CSRN0636_001		Na lokacijama gdje cjevovod prelazi preko vodnih tijela stalnih vodotoka, postavljanje cjevovoda će se izvesti bušenjem ispod korita. Stoga neće doći do negativnog utjecaja tijekom izgradnje planiranog zahvata na stanje vodnog tijela. Povremeni vodotoci i kanali premostit će se prekopavanjem korita tijekom sušnog razdoblja kad u koritu neće biti vode te potom vratiti u zatečeno stanje. Negativni utjecaj zbog radova u koritu bit će kratkotrajan, lokaliziran, privremeni te zanemarivog intenziteta i neće dovesti do promjene stanja vodnog tijela. Može se zaključiti da neće doći do značajnog negativnog utjecaja na cilj očuvanja.	0	/	0
		Postignuto je dobro ekološko stanje/ekološki potencijal i dobro kemijsko stanje vodnih tijela CSRI0001_009, CSRI0001_010, CSRI0001_011, CSRN0001_012, CSRN0001_013, CSRN0001_014, CSRN0027_002, CSRN0039_001, CSRN0072_001, CSRN0079_001, CSRN0467_001 i CSRN0484_001		Na lokacijama gdje cjevovod prelazi preko vodnih tijela stalnih vodotoka, postavljanje cjevovoda će se izvesti bušenjem ispod korita. Stoga neće doći do negativnog utjecaja tijekom izgradnje planiranog zahvata na stanje vodnog tijela. Povremeni vodotoci i kanali premostit će se prekopavanjem korita tijekom sušnog razdoblja kad u koritu neće biti vode te potom vratiti u zatečeno stanje. Negativni utjecaj zbog radova u koritu bit će kratkotrajan, lokaliziran, privremeni te zanemarivog intenziteta i neće dovesti do promjene stanja vodnog tijela. Može se zaključiti da neće doći do značajnog negativnog utjecaja na cilj očuvanja.	0	/	0
Ixobrychus minutus – čapljica voljak	Održati povoljno stanje ciljne vrste kroz sljedeće atribute:	Trend gnijezdeće populacije je stabilan ili u porastu	Planirani zahvat prelazi preko zone pogodnih hranilišta vrste (vodena staništa), međutim cjevovod se postavlja ispod ovih staništa metodom bušenja ispod korita (nema gubitka staništa).	Zbog obilježja planiranog zahvata (postavljanje cjevovoda, izgradnja i korištenje BRP i CSS, izgradnja pristupnih puteva, zona održavanja tijekom korištenja) te činjenice da neće doći do gubitka staništa pogodnih za vrstu, procjenjuje se da neće doći do negativnog utjecaja na trend gnijezdeće populacije ciljne vrste.	0	/	0
		Trend preletničke populacije je stabilan ili u porastu		Zbog obilježja planiranog zahvata (postavljanje cjevovoda, izgradnja i korištenje BRP i CSS, izgradnja pristupnih puteva, zona održavanja tijekom korištenja) te činjenice da neće doći do gubitka staništa pogodnih za vrstu, procjenjuje se da neće doći do negativnog utjecaja na trend preletničke populaciju ciljne vrste.	0	/	0
		Očuvana je gnijezdeća populacija od najmanje 140 parova		Zbog obilježja planiranog zahvata (postavljanje cjevovoda, izgradnja i korištenje BRP i CSS, izgradnja pristupnih puteva, zona održavanja tijekom korištenja) te činjenice da neće doći do gubitka staništa pogodnih za vrstu, procjenjuje se da neće doći do negativnog utjecaja na gnijezdeću populaciju ciljne vrste.	0	/	0
		Održano je 5060 ha tršćaka i vrbika pogodnih za gniježđenje (NKS A.4.1. i D.1.1.2.)		Planirani zahvat neće dovesti do gubitka tršćaka i vrbika pogodnih za gniježđenje (NKS A.4.1. i D.1.1.2.). Stoga neće doći do negativnog utjecaja na ovaj atribut.	0	/	0

Znanstveni naziv vrste	Cilj očuvanja	Atributi	Zabilježenost pogodnog staništa	Opis mogućeg utjecaja	Ocjena utjecaja	Prijedlog mjera ublažavanja	Konačna ocjena
		Održano je 880 ha ključnih staništa za gniježđenje na poznatim gnjezdilištima		Planirani zahvat neće dovesti do gubitka ključnih staništa za gniježđenje na poznatim gnjezdilištima. Stoga neće doći do negativnog utjecaja na ovaj atribut.	0	/	0
		Održano je 7500 ha vodenih staništa pogodnih za hranjenje (NKS A.1.1., A.1.2., A.2.2., A.2.3., A.3.2., A.3.3., A.4.1.)		Planirani zahvat neće dovesti do gubitka vodenih staništa pogodnih za hranjenje (NKS A.1.1., A.1.2., A.2.2., A.2.3., A.3.2., A.3.3., A.4.1.). Stoga neće doći do negativnog utjecaja na ovaj atribut.	0	/	0
		Najmanje jedna trećina ukupne proizvodne površine šaranskih ribnjaka tijekom cijele godine je u potpunosti ispunjena vodom		Zbog obilježja planiranog zahvata (postavljanje cjevovoda, izgradnja i korištenje BRP i CSS, izgradnja pristupnih puteva, zona održavanja tijekom korištenja) neće doći do negativnog utjecaja na produkciju ni na stanje ribnjaka, pa tako ni na cilj očuvanja.	0	/	0
		Najmanje 5% ukupne proizvodne površine šaranskih ribnjaka prekriveno je močvarnom vegetacijom (tršćaci, rogozici)		Zbog obilježja planiranog zahvata (postavljanje cjevovoda, izgradnja i korištenje BRP i CSS, izgradnja pristupnih puteva, zona održavanja tijekom korištenja) neće doći do negativnog utjecaja na produkciju ni na stanje ribnjaka, pa tako ni na cilj očuvanja.	0	/	0
		Na ribnjacima većim od 500 ha najmanje jedna tabla minimalne površine 20 ha je primarno neproizvodna te najmanje 85% njene površine je ispunjeno vodom		Zbog obilježja planiranog zahvata (postavljanje cjevovoda, izgradnja i korištenje BRP i CSS, izgradnja pristupnih puteva, zona održavanja tijekom korištenja) neće doći do negativnog utjecaja na produkciju ni na stanje ribnjaka, pa tako ni na cilj očuvanja.	0	/	0
		Na najmanje 80% od ukupne proizvodne površine šaranskog ribnjaka održava se proizvodnja ribe od najmanje 500 kg do najviše 1200 kg svih vrsta i uzgojnih kategorija po hektaru takve proizvodne površine		Zbog obilježja planiranog zahvata (postavljanje cjevovoda, izgradnja i korištenje BRP i CSS, izgradnja pristupnih puteva, zona održavanja tijekom korištenja) neće doći do negativnog utjecaja na produkciju ni na stanje ribnjaka, pa tako ni na cilj očuvanja.	0	/	0
		Ribnjačarske table na kojima su se prethodnih godina gnijezdile kolonije ptica (čaplji, ibisa, žličarki ili malog vranca) u razdoblju od 1. ožujka do 15. kolovoza su pune vode		Zbog obilježja planiranog zahvata (postavljanje cjevovoda, izgradnja i korištenje BRP i CSS, izgradnja pristupnih puteva, zona održavanja tijekom korištenja) neće doći do negativnog utjecaja na produkciju ni na stanje ribnjaka, pa tako ni na cilj očuvanja.	0	/	0
		Održano je dobro stanje (ekološko i kemijsko) vodnih tijela CSRN0039_002, CSRN0122_001, CSRN0138_002, CSRN0146_001, CSRN0159_001, CSRN0168_001, CSRN0172_001, CSRN0181_001, CSRN0194_001, CSRN0200_001, CSRN0222_001, CSRN0294_001, CSRN0320_001, CSRN0325_001, CSRN0357_001, CSRN0366_001, CSRN0423_001, CSRN0486_001, CSRN0551_001, CSRN0556_001, CSRN0559_001, CSRN0604_001, CSRN0608_001, CSRN0620_001, CSRN0661_001, CSRN0666_001 i CSRN0667_001		Na lokacijama gdje cjevovod prelazi preko vodnih tijela stalnih vodotoka, postavljanje cjevovoda će se izvesti bušenjem ispod korita. Stoga neće doći do negativnog utjecaja tijekom izgradnje planiranog zahvata na stanje vodnog tijela. Povremeni vodotoci i kanali premostit će se prekopavanjem korita tijekom sušnog razdoblja kad u koritu neće biti vode te potom vratiti u zatečeno stanje. Negativni utjecaj zbog radova u koritu bit će kratkotrajan, lokaliziran, privremeni te zanemarivog intenziteta i neće dovesti do promjene stanja vodnog tijela. Može se zaključiti da neće doći do značajnog negativnog utjecaja na cilj očuvanja.	0	/	0
		Postignuto je dobro stanje (ekološko i kemijsko) vodnih tijela CSRI0005_001, CSRN0007_001, CSRN0007_002, CSRN0007_003, CSRN0013_001, CSRN0022_001, CSRN0027_001, CSRN0037_001, CSRN0037_002, CSRN0037_003, CSRN0138_001, CSRN0290_001, CSRN0327_001, CSRN0603_001 i CSRN0634_00		Na lokacijama gdje cjevovod prelazi preko vodnih tijela stalnih vodotoka, postavljanje cjevovoda će se izvesti bušenjem ispod korita. Stoga neće doći do negativnog utjecaja tijekom izgradnje planiranog zahvata na stanje vodnog tijela. Povremeni vodotoci i kanali premostit će se prekopavanjem korita tijekom sušnog razdoblja kad u koritu neće biti vode te potom vratiti u zatečeno stanje. Negativni utjecaj zbog radova u koritu bit će kratkotrajan, lokaliziran, privremeni te zanemarivog intenziteta i neće dovesti do promjene stanja vodnog tijela. Može se zaključiti da neće doći do značajnog negativnog utjecaja na cilj očuvanja.	0	/	0

Znanstveni naziv vrste	Cilj očuvanja	Atributi	Zabilježenost pogodnog staništa	Opis mogućeg utjecaja	Ocjena utjecaja	Prijedlog mjera ublažavanja	Konačna ocjena
		Održano je dobro ekološko stanje/ekološki potencijal i dobro kemijsko stanje vodnih tijela CSRN0389_001 i CSRN0636_001		Na lokacijama gdje cjevovod prelazi preko vodnih tijela stalnih vodotoka, postavljanje cjevovoda će se izvesti bušenjem ispod korita. Stoga neće doći do negativnog utjecaja tijekom izgradnje planiranog zahvata na stanje vodnog tijela. Povremeni vodotoci i kanali premostit će se prekopavanjem korita tijekom sušnog razdoblja kad u koritu neće biti vode te potom vratiti u zatečeno stanje. Negativni utjecaj zbog radova u koritu bit će kratkotrajan, lokaliziran, privremeni te zanemarivog intenziteta i neće dovesti do promjene stanja vodnog tijela. Može se zaključiti da neće doći do značajnog negativnog utjecaja na cilj očuvanja.	0	/	0
		Postignuto je dobro ekološko stanje/ekološki potencijal i dobro kemijsko stanje vodnih tijela CSRI0001_009, CSRI0001_010, CSRI0001_011, CSRN0001_012, CSRN0001_013, CSRN0001_014, CSRN0027_002, CSRN0039_001, CSRN0072_001, CSRN0079_001, CSRN0467_001 i CSRN0484_001		Na lokacijama gdje cjevovod prelazi preko vodnih tijela stalnih vodotoka, postavljanje cjevovoda će se izvesti bušenjem ispod korita. Stoga neće doći do negativnog utjecaja tijekom izgradnje planiranog zahvata na stanje vodnog tijela. Povremeni vodotoci i kanali premostit će se prekopavanjem korita tijekom sušnog razdoblja kad u koritu neće biti vode te potom vratiti u zatečeno stanje. Negativni utjecaj zbog radova u koritu bit će kratkotrajan, lokaliziran, privremeni te zanemarivog intenziteta i neće dovesti do promjene stanja vodnog tijela. Može se zaključiti da neće doći do značajnog negativnog utjecaja na cilj očuvanja.	0	/	0
Lanius collurio – rusi svračak	Održati povoljno stanje ciljne vrste kroz sljedeće atribute:	Trend gnijezdeće populacije je stabilan ili u porastu	Planirani zahvat djelomično se nalazi u zoni pogodnih staništa ciljne vrste (25,34 ha).	Zbog obilježja planiranog zahvata (postavljanje cjevovoda, izgradnja i korištenje BRP i CSS, izgradnja pristupnih puteva, zona održavanja tijekom korištenja) te malog gubitka pogodnih staništa, procjenjuje se da neće doći do negativnog utjecaja na trend gnijezdeće populacije ciljne vrste.	0	/	0
		Očuvana je gnijezdeća populacija od najmanje 16500 parova		Zbog obilježja planiranog zahvata (postavljanje cjevovoda, izgradnja i korištenje BRP i CSS, izgradnja pristupnih puteva, zona održavanja tijekom korištenja) te malog gubitka pogodnih staništa, procjenjuje se da neće doći do negativnog utjecaja na gnijezdeću populaciju ciljne vrste.	0	/	0
		Održano je 41250 ha otvorenih i poluotvorenih mozaičnih staništa (NKS C.2., I.1., I.2., I.5.)		Tijekom izgradnje planiranog zahvata (izgradnje BRP-ova, CSS-a, pristupnih cesta i postavljanja cjevovoda) doći će do privremenog gubitka 25,34 ha (0,06%) otvorenih i poluotvorenih mozaičnih staništa (NKS C.2., I.1., I.2., I.5.) u zoni radnog pojasa. Nakon završetka radova doći će do spontane obnove vegetacijskog pokrova u stanje blisko zatečenom. Stoga će ovaj negativni utjecaj biti lokaliziran (na radni pojas), privremen, djelomično reverzibilan i slab. U obuhvatu izgradnje BRP-ova, CSS-a i pristupnih cesta doći će do trajnog gubitka 12,06 ha (0,03%) otvorenih i poluotvorenih mozaičnih staništa (NKS C.2., I.1., I.2., I.5.). Uzimajući u obzir malu zauzetu površinu, radi se o trajnom i lokaliziranom negativnom utjecaju slabog intenziteta. Nakon zakopavanja cjevovoda (izvan zone trajne infrastrukture) vegetacija će se spontano obnoviti u stanje blisko zatečenom. Radi se o kratkotrajnom, lokaliziranom i privremenom negativnom utjecaju zanemarivog intenziteta.	-1	**Tijekom izgradnje:** Zabraniti kretanje mehanizacije izvan radnog pojasa radi umanjivanja opsega oštećenja okolne vegetacije te ograničiti uklanjanje vegetacije samo na širinu radnog pojasa. Sve površine unutar radnog pojasa i izvan zone trajnog zauzeća staništa, nakon završetka radova sanirati tako da se dovedu u stanje blisko zatečenom. Za obnovu uklonjenog prirodnog vegetacijskog pokrova koristiti samo autohtone i lokalno prisutne biljne vrste. **Tijekom korištenja:** Za održavanje travnjačkih površina u zoni zaštitnog pojasa koristiti mehanička sredstva i načine održavanja te u potpunosti izbjegavati korištenje herbicida.	-1

Znanstveni naziv vrste	Cilj očuvanja	Atributi	Zabilježenost pogodnog staništa	Opis mogućeg utjecaja	Ocjena utjecaja	Prijedlog mjera ublažavanja	Konačna ocjena
Lanius minor – sivi svračak	Održati povoljno stanje ciljne vrste kroz sljedeće atribute:	Trend gnijezdeće populacije je stabilan ili u porastu	Planirani zahvat djelomično se nalazi u zoni pogodnoj za ciljnu vrstu: - Pogodna zona 25,34 ha - Zona ključna za gniježđenje (1560 ha dobra) 0,33 ha - Zona ključna za gniježđenje (13480 ha prihvatljiva) 8,54 ha	Zbog obilježja planiranog zahvata (postavljanje cjevovoda, izgradnja i korištenje BRP i CSS, izgradnja pristupnih puteva, zona održavanja tijekom korištenja) te malog gubitka pogodnih staništa, procjenjuje se da neće doći do negativnog utjecaja na trend gnijezdeće populacije ciljne vrste.	0	/	0
		Očuvana je gnijezdeća populacija od najmanje 40 parova		Zbog obilježja planiranog zahvata (postavljanje cjevovoda, izgradnja i korištenje BRP i CSS, izgradnja pristupnih puteva, zona održavanja tijekom korištenja) te malog gubitka pogodnih staništa, procjenjuje se da neće doći do negativnog utjecaja na gnijezdeću populaciju ciljne vrste.	0	/	0
		Održano je 41250 ha otvorenih i poluotvorenih mozaičnih staništa (NKS C.2., I.1., I.2., I.5.)		Tijekom izgradnje planiranog zahvata (izgradnje BRP-ova, CSS-a, pristupnih cesta i postavljanja cjevovoda) doći će do privremenog gubitka 25,46 ha (0,062%) otvorenih i poluotvorenih mozaičnih staništa (NKS C.2., I.1., I.2., I.5.) u zoni radnog pojasa. Nakon završetka radova doći će do spontane obnove vegetacijskog pokrova u stanje blisko zatečenom. Stoga će ovaj negativni utjecaj biti lokaliziran (na radni pojas), privremen, djelomično reverzibilan i slab. U obuhvatu izgradnje BRP-ova, CSS-a i pristupnih cesta doći će do trajnog gubitka 12,06 ha (0,029%) otvorenih i poluotvorenih mozaičnih staništa (NKS C.2., I.1., I.2., I.5.). Uzimajući u obzir malu zauzetu površinu, radi se o trajnom i lokaliziranom negativnom utjecaju slabog intenziteta. Nakon zakopavanja cjevovoda (izvan zone trajne infrastrukture) vegetacija će se spontano obnoviti u stanje blisko zatečenom. Radi se o kratkotrajnom, lokaliziranom i privremenom negativnom utjecaju zanemarivog intenziteta.	-1	**Tijekom izgradnje:** Zabraniti kretanje mehanizacije izvan radnog pojasa radi umanjivanja opsega oštećenja okolne vegetacije te ograničiti uklanjanje vegetacije samo na širinu radnog pojasa. Sve površine unutar radnog pojasa i izvan zone trajnog zauzeća staništa, nakon završetka radova sanirati tako da se dovedu u stanje blisko zatečenom. Za obnovu uklonjenog prirodnog vegetacijskog pokrova koristiti samo autohtone i lokalno prisutne biljne vrste. **Tijekom korištenja:** Za održavanje travnjačkih površina u zoni zaštitnog pojasa koristiti mehanička sredstva i načine održavanja te u potpunosti izbjegavati korištenje herbicida.	-1
		Održano je 1560 ha čistih livada košanica ključnih za gniježđenje (NKS C.2.2.4, C.2.3.2)		Tijekom izgradnje planiranog zahvata (postavljanja cjevovoda) doći će do privremenog gubitka 0,33 ha (0,02%) čistih livada košanica ključnih za gniježđenje (NKS C.2.2.4, C.2.3.2) u zoni radnog pojasa. Nakon zakopavanja cjevovoda (izvan zone trajne infrastrukture) vegetacija će se spontano obnoviti u stanje blisko zatečenom. Radi se o kratkotrajnom, lokaliziranom i privremenom negativnom utjecaju zanemarivog intenziteta.	-1		-1

Znanstveni naziv vrste	Cilj očuvanja	Atributi	Zabilježenost pogodnog staništa	Opis mogućeg utjecaja	Ocjena utjecaja	Prijedlog mjera ublažavanja	Konačna ocjena
		Održane su livade košanice ključne za gniježđenje unutar zone od 13480 ha mozaičnih poljoprivrednih površina u kojima se pojavljuju u kompleksu s drugim stanišnim tipovima (NKS C.2.2.4, C.2.3.2, I.7., I.8., I.2.1.)		Tijekom izgradnje planiranog zahvata (izgradnje BRP-ova, CSS-a, pristupnih cesta i postavljanja cjevovoda) doći će do privremenog gubitka 8,54 ha (0,06%) livada košanica ključnih za gniježđenje unutar mozaičnih poljoprivrednih površina u kojima se pojavljuju u kompleksu s drugim stanišnim tipovima (NKS C.2.2.4, C.2.3.2, I.7., I.8., I.2.1.) u zoni radnog pojasa. Nakon završetka radova doći će do spontane obnove vegetacijskog pokrova u stanje blisko zatečenom. Stoga će ovaj negativni utjecaj biti lokaliziran (na radni pojas), privremen, djelomično reverzibilan i slab. U obuhvatu izgradnje BRP-ova, CSS-a i pristupnih cesta doći će do trajnog gubitka 3,87 ha (0,029%) livada košanica ključnih za gniježđenje unutar mozaičnih poljoprivrednih površina u kojima se pojavljuju u kompleksu s drugim stanišnim tipovima (NKS C.2.2.4, C.2.3.2, I.7., I.8., I.2.1.). Uzimajući u obzir malu zauzetu površinu, radi se o trajnom i lokaliziranom negativnom utjecaju slabog intenziteta. Nakon zakopavanja cjevovoda (izvan zone trajne infrastrukture) vegetacija će se spontano obnoviti u stanje blisko zatečenom. Radi se o kratkotrajnom, lokalizira-nom i privremenom negativnom utjecaju zanemarivog intenziteta.	-1		-1
Leiopicus medius (Dendrocopos medius) - crvenoglavi djetlić	Postići povoljno stanje ciljne vrste kroz sljedeće atribute:	Trend gnijezdeće populacije je stabilan ili u porastu	Planirani zahvat djelomično se nalazi u zoni pogodnih staništa za vrstu: - Zona pogodna za gniježđenje 2,73 ha - Zona ključna za gniježđenje 1,87 ha - Zona restauracije jasena 0,47 ha	Zbog obilježja planiranog zahvata (postavljanje cjevovoda, izgradnja i korištenje BRP i CSS, izgradnja pristupnih puteva, zona održavanja tijekom korištenja) te malog trajnog gubitka pogodnih staništa, procjenjuje se da neće doći do negativnog utjecaja na trend gnijezdeće populacije ciljne vrste.	0	/	0
		Očuvana je gnijezdeća populacija od najmanje 2000 parova		Zbog obilježja planiranog zahvata (postavljanje cjevovoda, izgradnja i korištenje BRP i CSS, izgradnja pristupnih puteva, zona održavanja tijekom korištenja) te male površine trajnog gubitka staništa za gniježđenje, procjenjuje se da neće doći do negativnog utjecaja na gnijezdeću populaciju ciljne vrste.	0	/	0
		Održano je 46130 ha šumskih staništa pogodnih za gniježđenje (NKS E.)		Tijekom izgradnje planiranog zahvata doći će do gubitka 2,73 ha (0,006%) šumskih staništa pogodnih za gniježđenje (NKS E.) u zoni radnog pojasa (5+5 m). Kako je zona radnog pojasa jednakog obuhvata kao zona održavanja u fazi korištenja (5+5m), gubitak šumskih staništa pogodnih za gniježđenje (NKS E.) bit će trajan. Negativan utjecaj gubitka šuma bit će lokaliziran (na zonu održavanja), trajan i umjerenog intenziteta.	-1	**Tijekom izgradnje:** Uklanjanje vegetacije (šume, obalna vegetacija) provoditi u razdoblju od 15. kolovoza do 15. ožujka.	-1
		Održano je 28050 ha hrastovih šuma ključnih za gniježđenje		Tijekom izgradnje planiranog zahvata doći će do gubitka 1,87 ha (0,007%) hrastovih šuma ključnih za gniježđenje u zoni radnog pojasa (5+5 m). Kako je zona radnog pojasa jednakog obuhvata kao zona održavanja u fazi korištenja (5+5m), gubitak hrastovih šuma ključnih za gniježđenje bit će trajan. Negativan utjecaj gubitka hrastovih šuma bit će lokaliziran (na zonu održavanja), trajan i umjerenog intenziteta.	-1		-1

Znanstveni naziv vrste	Cilj očuvanja	Atributi	Zabilježenost pogodnog staništa	Opis mogućeg utjecaja	Ocjena utjecaja	Prijedlog mjera ublažavanja	Konačna ocjena
		Restaurirano je najmanje 15300 ha jasenovih šuma		Tijekom izgradnje planiranog zahvata doći će do gubitka 0,47 ha (0,003%) jasenovih šuma predviđenih za restauriranje u zoni radnog pojasa (5+5 m). Kako je zona radnog pojasa jednakog obuhvata kao zona održavanja u fazi korištenja (5+5m), gubitak jasenovih šuma bit će trajan. Negativan utjecaj gubitka jasenovih šuma bit će lokaliziran (na zonu održavanja), trajan i umjerenog intenziteta.	-1		-1
		U šumama u kojima se jednodobno gospodari održano je najmanje 40 % lužnjakovih i najmanje 30 % kitnjakovih sastojina starijih od 80 godina, najmanje 40 % bukovih sastojina starijih od 60 godina te najmanje 25 % jasenovih sastojina starijih od 60 godina		Zbog obilježja planiranog zahvata (postavljanje cjevovoda, izgradnja i korištenje BRP i CSS, izgradnja pristupnih puteva, zona održavanja tijekom korištenja) neće doći utjecaja koji bi mogli rezultirati u izmjenama održavanja povoljnog udjela šumskih sastojina. Neće doći do negativnih utjecaja na cilj očuvanja.	0	/	0
		Šumske površine u raznodobnom gospodarenju te jednodobnom gospodarenju starije od 80 godina (hrast) ili 60 godina (jasen i bukva) sadrže najmanje 10 m3/ha suhe drvne mase		Zbog obilježja planiranog zahvata (postavljanje cjevovoda, izgradnja i korištenje BRP i CSS, izgradnja pristupnih puteva, zona održavanja tijekom korištenja) neće doći utjecaja koji bi mogli rezultirati u izmjenama sadržaja suhe drvne mase u šumskim sastojinama. Neće doći do negativnih utjecaja na cilj očuvanja.	0	/	0
Mareca strepera (Anas strepera) – patka kreketaljka	Održati povoljno stanje ciljne vrste kroz sljedeće atribute:	Trend gnijezdeće populacije je stabilan ili u porastu	Planirani zahvat nalazi se izvan zone pogodne za ciljnu vrstu.	Zbog obilježja planiranog zahvata (postavljanje cjevovoda, izgradnja i korištenje BRP i CSS, izgradnja pristupnih puteva, zona održavanja tijekom korištenja) te činjenice da neće doći do gubitka staništa pogodnih za vrstu, procjenjuje se da neće doći do negativnog utjecaja na trend gnijezdeće populacije ciljne vrste.	0	/	0
		Očuvana je gnijezdeća populacija od najmanje 5 parova		Zbog obilježja planiranog zahvata (postavljanje cjevovoda, izgradnja i korištenje BRP i CSS, izgradnja pristupnih puteva, zona održavanja tijekom korištenja) te činjenice da neće doći do gubitka staništa pogodnih za vrstu, procjenjuje se da neće doći do negativnog utjecaja na gnijezdeću populaciju ciljne vrste.	0	/	0
		Održano je 2490 ha staništa pogodnih za gniježđenje (vode s bogatom močvarnom vegetacijom - naročito riječni rukavci, šaranski ribnjaci; NKS A.1. i A.3.)		Planirani zahvat neće dovesti do gubitka staništa pogodnih za gniježđenje (vode s bogatom močvarnom vegetacijom - naročito riječni rukavci, šaranski ribnjaci; NKS A.1. i A.3.). Stoga neće doći do negativnog utjecaja na ovaj atribut.	0	/	0
		Održano je 540 ha ključnih staništa za gniježđenje s poznatim nalazima vrste		Planirani zahvat neće dovesti do ključnih staništa za gniježđenje s poznatim nalazima vrste. Stoga neće doći do negativnog utjecaja na ovaj atribut.	0	/	0
		Najmanje jedna trećina ukupne proizvodne površine šaranskih ribnjaka tijekom cijele godine je u potpunosti ispunjena vodom		Zbog obilježja planiranog zahvata (postavljanje cjevovoda, izgradnja i korištenje BRP i CSS, izgradnja pristupnih puteva, zona održavanja tijekom korištenja) neće doći do negativnog utjecaja na produkciju ni na stanje ribnjaka, pa tako ni na cilj očuvanja.	0	/	0
		Najmanje 5% ukupne proizvodne površine šaranskih ribnjaka prekriveno je močvarnom vegetacijom (tršćaci, rogozici)		Zbog obilježja planiranog zahvata (postavljanje cjevovoda, izgradnja i korištenje BRP i CSS, izgradnja pristupnih puteva, zona održavanja tijekom korištenja) neće doći do negativnog utjecaja na produkciju ni na stanje ribnjaka, pa tako ni na cilj očuvanja.	0	/	0
		Na ribnjacima većim od 500 ha najmanje jedna tabla minimalne površine 20 ha je primarno neproizvodna te najmanje 85% njene površine je ispunjeno vodom		Zbog obilježja planiranog zahvata (postavljanje cjevovoda, izgradnja i korištenje BRP i CSS, izgradnja pristupnih puteva, zona održavanja tijekom korištenja) neće doći do negativnog utjecaja na produkciju ni na stanje ribnjaka, pa tako ni na cilj očuvanja.	0	/	0

Znanstveni naziv vrste	Cilj očuvanja	Atributi	Zabilježenost pogodnog staništa	Opis mogućeg utjecaja	Ocjena utjecaja	Prijedlog mjera ublažavanja	Konačna ocjena
		Na najmanje 80% od ukupne proizvodne površine šaranskog ribnjaka održava se proizvodnja ribe od najmanje 500 kg do najviše 1200 kg svih vrsta i uzgojnih kategorija po hektaru takve proizvodne površine		Zbog obilježja planiranog zahvata (postavljanje cjevovoda, izgradnja i korištenje BRP i CSS, izgradnja pristupnih puteva, zona održavanja tijekom korištenja) neće doći do negativnog utjecaja na produkciju ni na stanje ribnjaka, pa tako ni na cilj očuvanja.	0	/	0
		Održano je dobro stanje (ekološko i kemijsko) vodnih tijela CSRN0146_001, CSRN0172_001, CSRN0181_001, CSRN0551_001, CSRN0556_001, CSRN0604_001 i CSRN0620_001		Na lokacijama gdje cjevovod prelazi preko vodnih tijela stalnih vodotoka, postavljanje cjevovoda će se izvesti bušenjem ispod korita. Stoga neće doći do negativnog utjecaja tijekom izgradnje planiranog zahvata na stanje vodnog tijela. Povremeni vodotoci i kanali premostit će se prekopavanjem korita tijekom sušnog razdoblja kad u koritu neće biti vode te potom vratiti u zatečeno stanje. Negativni utjecaj zbog radova u koritu bit će kratkotrajan, lokaliziran, privremeni te zanemarivog intenziteta i neće dovesti do promjene stanja vodnog tijela. Može se zaključiti da neće doći do značajnog negativnog utjecaja na cilj očuvanja.	0	/	0
		Postignuto je dobro stanje (ekološko i kemijsko) vodnih tijela CSRN0007_001, CSRN0027_001, CSRN0037_002, CSRN0290_001 i CSRN0327_001		Na lokacijama gdje cjevovod prelazi preko vodnih tijela stalnih vodotoka, postavljanje cjevovoda će se izvesti bušenjem ispod korita. Stoga neće doći do negativnog utjecaja tijekom izgradnje planiranog zahvata na stanje vodnog tijela. Povremeni vodotoci i kanali premostit će se prekopavanjem korita tijekom sušnog razdoblja kad u koritu neće biti vode te potom vratiti u zatečeno stanje. Negativni utjecaj zbog radova u koritu bit će kratkotrajan, lokaliziran, privremeni te zanemarivog intenziteta i neće dovesti do promjene stanja vodnog tijela. Može se zaključiti da neće doći do značajnog negativnog utjecaja na cilj očuvanja.	0	/	0
		Održano je dobro ekološko stanje/ekološki potencijal i dobro kemijsko stanje vodnih tijela CSLN012, CSLN015 i CSLN019		Na lokacijama gdje cjevovod prelazi preko vodnih tijela stalnih vodotoka, postavljanje cjevovoda će se izvesti bušenjem ispod korita. Stoga neće doći do negativnog utjecaja tijekom izgradnje planiranog zahvata na stanje vodnog tijela. Povremeni vodotoci i kanali premostit će se prekopavanjem korita tijekom sušnog razdoblja kad u koritu neće biti vode te potom vratiti u zatečeno stanje. Negativni utjecaj zbog radova u koritu bit će kratkotrajan, lokaliziran, privremeni te zanemarivog intenziteta i neće dovesti do promjene stanja vodnog tijela. Može se zaključiti da neće doći do značajnog negativnog utjecaja na cilj očuvanja.	0	/	0
		Postignuto je dobro ekološko stanje/ekološki potencijal i dobro kemijsko stanje vodnih tijela CSLN010, CSLN011, CSRN0027_002 i CSRN0484_001		Na lokacijama gdje cjevovod prelazi preko vodnih tijela stalnih vodotoka, postavljanje cjevovoda će se izvesti bušenjem ispod korita. Stoga neće doći do negativnog utjecaja tijekom izgradnje planiranog zahvata na stanje vodnog tijela. Povremeni vodotoci i kanali premostit će se prekopavanjem korita tijekom sušnog razdoblja kad u koritu neće biti vode te potom vratiti u zatečeno stanje. Negativni utjecaj zbog radova u koritu bit će kratkotrajan, lokaliziran, privremeni te zanemarivog intenziteta i neće dovesti do promjene stanja vodnog tijela. Može se zaključiti da neće doći do značajnog negativnog utjecaja na cilj očuvanja.	0	/	0

Znanstveni naziv vrste	Cilj očuvanja	Atributi	Zabilježenost pogodnog staništa	Opis mogućeg utjecaja	Ocjena utjecaja	Prijedlog mjera ublažavanja	Konačna ocjena
Microcarbo pygmaeus (Phalacrocorax pygmaeus) – mali vranac	Održati povoljno stanje ciljne vrste kroz sljedeće atribute:	Trend gnijezdeće populacije je stabilan ili u porastu	Planirani zahvat prelazi preko zone ključnih vodenih staništa za hranjenje, no u tom dijelu zahvata cjevovod se postavlja metodom bušenja ispod vodotoka (neće doći do gubitka staništa).	Zbog obilježja planiranog zahvata (postavljanje cjevovoda, izgradnja i korištenje BRP i CSS, izgradnja pristupnih puteva, zona održavanja tijekom korištenja) te činjenice da neće doći do gubitka staništa pogodnih za vrstu, procjenjuje se da neće doći do negativnog utjecaja na trend gnijezdeće populacije ciljne vrste.	0	/	0
		Očuvana je gnijezdeća populacija od najmanje 4 para		Zbog obilježja planiranog zahvata (postavljanje cjevovoda, izgradnja i korištenje BRP i CSS, izgradnja pristupnih puteva, zona održavanja tijekom korištenja) te činjenice da neće doći do gubitka staništa pogodnih za vrstu, procjenjuje se da neće doći do negativnog utjecaja na trend preletničke populaciju ciljne vrste.	0	/	0
		Održano je 5060 ha tršćaka i vrbika pogodnih za gniježđenje (NKS A.4.1. i D.1.1.2.)		Planirani zahvat neće dovesti do gubitka tršćaka i vrbika pogodnih za gniježđenje (NKS A.4.1. i D.1.1.2.). Stoga neće doći do negativnog utjecaja na ovaj atribut.	0	/	0
		Održano je 35 ha ključnih staništa za gniježđenje na poznatim gnjezdilištima		Planirani zahvat neće dovesti do gubitka ključnih staništa za gniježđenje na poznatim gnjezdilištima. Stoga neće doći do negativnog utjecaja na ovaj atribut.	0	/	0
		Održano je 5610 ha vodenih staništa bogatih ribom, pogodnih za hranjenje (NKS A.1.1., A.1.2., A.2.2. i A.2.3.)		Planirani zahvat neće dovesti do gubitka vodenih staništa bogatih ribom, pogodnih za hranjenje (NKS A.1.1., A.1.2., A.2.2. i A.2.3.). Stoga neće doći do negativnog utjecaja na ovaj atribut.	0	/	0
		Najmanje jedna trećina ukupne proizvodne površine šaranskih ribnjaka tijekom cijele godine je u potpunosti ispunjena vodom.		Zbog obilježja planiranog zahvata (postavljanje cjevovoda, izgradnja i korištenje BRP i CSS, izgradnja pristupnih puteva, zona održavanja tijekom korištenja) neće doći do negativnog utjecaja na produkciju ni na stanje ribnjaka, pa tako ni na cilj očuvanja.	0	/	0
		Najmanje 5% ukupne proizvodne površine šaranskih ribnjaka prekriveno je močvarnom vegetacijom (tršćaci, rogozici)		Zbog obilježja planiranog zahvata (postavljanje cjevovoda, izgradnja i korištenje BRP i CSS, izgradnja pristupnih puteva, zona održavanja tijekom korištenja) neće doći do negativnog utjecaja na produkciju ni na stanje ribnjaka, pa tako ni na cilj očuvanja.	0	/	0
		Na ribnjacima većim od 500 ha najmanje jedna tabla minimalne površine 20 ha je primarno neproizvodna te najmanje 85% njene površine je ispunjeno vodom		Zbog obilježja planiranog zahvata (postavljanje cjevovoda, izgradnja i korištenje BRP i CSS, izgradnja pristupnih puteva, zona održavanja tijekom korištenja) neće doći do negativnog utjecaja na produkciju ni na stanje ribnjaka, pa tako ni na cilj očuvanja.	0	/	0
		Na najmanje 80% od ukupne proizvodne površine šaranskog ribnjaka održava se proizvodnja ribe od najmanje 500 kg do najviše 1200 kg svih vrsta i uzgojnih kategorija po hektaru takve proizvodne površine		Zbog obilježja planiranog zahvata (postavljanje cjevovoda, izgradnja i korištenje BRP i CSS, izgradnja pristupnih puteva, zona održavanja tijekom korištenja) neće doći do negativnog utjecaja na produkciju ni na stanje ribnjaka, pa tako ni na cilj očuvanja.	0	/	0
		Ribnjačarske table na kojima su se prethodnih godina gnijezdile kolonije ptica (čaplji, ibisa, žličarki ili malog vranca) u razdoblju od 1. ožujka do 15. kolovoza su pune vode		Zbog obilježja planiranog zahvata (postavljanje cjevovoda, izgradnja i korištenje BRP i CSS, izgradnja pristupnih puteva, zona održavanja tijekom korištenja) neće doći do negativnog utjecaja na produkciju ni na stanje ribnjaka, pa tako ni na cilj očuvanja.	0	/	0

Znanstveni naziv vrste	Cilj očuvanja	Atributi	Zabilježenost pogodnog staništa	Opis mogućeg utjecaja	Ocjena utjecaja	Prijedlog mjera ublažavanja	Konačna ocjena
		Održano je dobro stanje (ekološko i kemijsko) vodnih tijela CSRN0039_002, CSRN0122_001, CSRN0138_002, CSRN0146_001, CSRN0159_001, CSRN0168_001, CSRN0172_001, CSRN0181_001, CSRN0194_001, CSRN0200_001, CSRN0222_001, CSRN0294_001, CSRN0320_001, CSRN0325_001, CSRN0357_001, CSRN0366_001, CSRN0423_001, CSRN0486_001, CSRN0551_001, CSRN0556_001, CSRN0559_001, CSRN0604_001, CSRN0608_001, CSRN0620_001, CSRN0666_001 i CSRN0667_001		Na lokacijama gdje cjevovod prelazi preko vodnih tijela stalnih vodotoka, postavljanje cjevovoda će se izvesti bušenjem ispod korita. Stoga neće doći do negativnog utjecaja tijekom izgradnje planiranog zahvata na stanje vodnog tijela. Povremeni vodotoci i kanali premostit će se prekopavanjem korita tijekom sušnog razdoblja kad u koritu neće biti vode te potom vratiti u zatečeno stanje. Negativni utjecaj zbog radova u koritu bit će kratkotrajan, lokaliziran, privremeni te zanemarivog intenziteta i neće dovesti do promjene stanja vodnog tijela. Može se zaključiti da neće doći do značajnog negativnog utjecaja na cilj očuvanja.	0	/	0
		Postignuto je dobro stanje (ekološko i kemijsko) vodnih tijela CSRI0005_001, CSRN0007_001, CSRN0007_002, CSRN0007_003, CSRN0013_001, CSRN0022_001, CSRN0027_001, CSRN0037_001, CSRN0037_002, CSRN0037_003, CSRN0138_001, CSRN0290_001, CSRN0327_001, CSRN0603_001 i CSRN0634_001		Na lokacijama gdje cjevovod prelazi preko vodnih tijela stalnih vodotoka, postavljanje cjevovoda će se izvesti bušenjem ispod korita. Stoga neće doći do negativnog utjecaja tijekom izgradnje planiranog zahvata na stanje vodnog tijela. Povremeni vodotoci i kanali premostit će se prekopavanjem korita tijekom sušnog razdoblja kad u koritu neće biti vode te potom vratiti u zatečeno stanje. Negativni utjecaj zbog radova u koritu bit će kratkotrajan, lokaliziran, privremeni te zanemarivog intenziteta i neće dovesti do promjene stanja vodnog tijela. Može se zaključiti da neće doći do značajnog negativnog utjecaja na cilj očuvanja.	0	/	0
		Održano je dobro ekološko stanje/ekološki potencijal i dobro kemijsko stanje vodnog tijela CSRN0389_001		Na lokacijama gdje cjevovod prelazi preko vodnih tijela stalnih vodotoka, postavljanje cjevovoda će se izvesti bušenjem ispod korita. Stoga neće doći do negativnog utjecaja tijekom izgradnje planiranog zahvata na stanje vodnog tijela. Povremeni vodotoci i kanali premostit će se prekopavanjem korita tijekom sušnog razdoblja kad u koritu neće biti vode te potom vratiti u zatečeno stanje. Negativni utjecaj zbog radova u koritu bit će kratkotrajan, lokaliziran, privremeni te zanemarivog intenziteta i neće dovesti do promjene stanja vodnog tijela. Može se zaključiti da neće doći do značajnog negativnog utjecaja na cilj očuvanja.	0	/	0
		Postignuto je dobro ekološko stanje/ekološki potencijal i dobro kemijsko stanje vodnih tijela CSRI0001_009, CSRI0001_010, CSRI0001_011, CSRN0001_012, CSRN0001_013, CSRN0001_014, CSRN0027_002, CSRN0039_001, CSRN0072_001, CSRN0079_001, CSRN0467_001 i CSRN0484_001		Na lokacijama gdje cjevovod prelazi preko vodnih tijela stalnih vodotoka, postavljanje cjevovoda će se izvesti bušenjem ispod korita. Stoga neće doći do negativnog utjecaja tijekom izgradnje planiranog zahvata na stanje vodnog tijela. Povremeni vodotoci i kanali premostit će se prekopavanjem korita tijekom sušnog razdoblja kad u koritu neće biti vode te potom vratiti u zatečeno stanje. Negativni utjecaj zbog radova u koritu bit će kratkotrajan, lokaliziran, privremeni te zanemarivog intenziteta i neće dovesti do promjene stanja vodnog tijela. Može se zaključiti da neće doći do značajnog negativnog utjecaja na cilj očuvanja.	0	/	0
Milvus migrans – crna lunja	Postići povoljno stanje ciljne vrste kroz sljedeće atribute:	Trend gnijezdeće populacije je stabilan ili u porastu	Planirani zahvat nalazi se djelomično unutar zone pogodnih staništa za ciljnu vrstu: - Zona pogodna za gniježđenje 2,73 ha	Zbog obilježja planiranog zahvata (postavljanje cjevovoda, izgradnja i korištenje BRP i CSS, izgradnja pristupnih puteva, zona održavanja tijekom korištenja) te činjenice da neće doći do gubitka staništa pogodnih za vrstu, procjenjuje se da neće doći do negativnog utjecaja na trend gnijezdeće populacije ciljne vrste.	0	/	0

Znanstveni naziv vrste	Cilj očuvanja	Atributi	Zabilježenost pogodnog staništa	Opis mogućeg utjecaja	Ocjena utjecaja	Prijedlog mjera ublažavanja	Konačna ocjena
		Očuvana je gnijezdeća populacija od najmanje 35 parova	- Zona restauracije jasena 0,47 ha - Zona travnjačkih staništa za hranjenje 1,73 ha Planirani cjevovod prelazi preko zone ključnih vodenih staništa za hranjenje, no u tom dijelu zahvata cjevovod se postavlja metodom bušenja ispod vodotoka (neće doći do gubitka staništa).	Zbog obilježja planiranog zahvata (postavljanje cjevovoda, izgradnja i korištenje BRP i CSS, izgradnja pristupnih puteva, zona održavanja tijekom korištenja) te činjenice da neće doći do gubitka staništa pogodnih za vrstu, procjenjuje se da neće doći do negativnog utjecaja na gnijezdeću populaciju ciljne vrste.	0	/	0
		Održano je 46130 ha šumskih staništa pogodnih za gniježđenje (NKS E.)		Tijekom izgradnje planiranog zahvata doći će do gubitka 2,73 ha (0,006% šumskih staništa pogodnih za gniježđenje (NKS E.) u zoni radnog pojasa (5+5 m). Kako je zona radnog pojasa jednakog obuhvata kao zona održavanja u fazi korištenja (5+5m), gubitak šuma bit će trajan. Negativan utjecaj gubitka šumskih staništa pogodnih za gniježđenje (NKS E.) bit će lokaliziran (na zonu održavanja), trajan i umjerenog intenziteta.	-1	**Tijekom izgradnje:** Uklanjanje vegetacije (šume, obalna vegetacija) provoditi u razdoblju od 15. kolovoza do 15. ožujka.	-1
		Restaurirano je najmanje 15300 ha jasenovih šuma		Tijekom izgradnje planiranog zahvata doći će do gubitka 0,47 ha (0,003%) jasenovih šuma predviđenih za restauriranje u zoni radnog pojasa (5+5 m). Kako je zona radnog pojasa jednakog obuhvata kao zona održavanja u fazi korištenja (5+5m), gubitak jasenovih šuma bit će trajan. Negativan utjecaj gubitka jasenovih šuma bit će lokaliziran (na zonu održavanja), trajan i umjerenog intenziteta.	-1		-1
		Održano je 6850 ha vodenih staništa pogodnih za hranjenje (NKS A.1.1., A.2.2, A.2.3., A.3.2., A.3.3., A.4.1.)		Planirani zahvat ne nalazi se u zoni vodenih staništa pogodnih za hranjenje (cjevovod će se postaviti bušenjem ispod korita) te stoga neće doći do značajnog negativnog utjecaja na ovaj atribut.	0	/	0
		Održano je 11370 ha travnjačkih staništa pogodnih za hranjenje (NKS C.2.)		Tijekom izgradnje planiranog zahvata (izgradnje BRP-a i postavljanja cjevovoda) doći će do privremenog gubitka 1,73 ha (0,0,02%) travnjačkih staništa pogodnih za hranjenje (NKS C.2.) u zoni radnog pojasa. Nakon završetka radova doći će do spontane obnove vegetacijskog pokrova u stanje blisko zatečenom. Stoga će ovaj negativni utjecaj biti lokaliziran (na radni pojas), privremen, djelomično reverzibilan i slab. U obuhvatu izgradnje BRP-a doći će do trajnog gubitka 0,05 ha (0,0004%) travnjačkih staništa pogodnih za hranjenje (NKS C.2.). Uzimajući u obzir malu zauzetu površinu, radi se o trajnom i lokaliziranom negativnom utjecaju slabog intenziteta. Nakon zakopavanja cjevovoda (izvan zone trajne infrastrukture) vegetacija će se spontano obnoviti u stanje blisko zatečenom. Radi se o kratkotrajnom, lokaliziranom i privremenom negativnom utjecaju zanemarivog intenziteta.	-1	**Tijekom izgradnje:** Zabraniti kretanje mehanizacije izvan radnog pojasa radi umanjivanja opsega oštećenja okolne vegetacije te ograničiti uklanjanje vegetacije samo na širinu radnog pojasa. Sve površine unutar radnog pojasa i izvan zone trajnog zauzeća staništa, nakon završetka radova sanirati tako da se dovedu u stanje blisko zatečenom. Za obnovu uklonjenog prirodnog vegetacijskog pokrova koristiti samo autohtone i lokalno prisutne biljne vrste. **Tijekom korištenja:** Za održavanje travnjačkih površina u zoni zaštitnog pojasa koristiti mehanička sredstva i načine održavanja te u potpunosti izbjegavati korištenje herbicida.	-1
		U šumama u kojima se jednodobno gospodari održano je najmanje 40 % lužnjakovih i najmanje 30 % kitnjakovih sastojina starijih od 80 godina, najmanje 40 % bukovih sastojina starijih od 60 godina te najmanje 25 % jasenovih sastojina starijih od 60 godina		Zbog obilježja planiranog zahvata (postavljanje cjevovoda, izgradnja i korištenje BRP i CSS, izgradnja pristupnih puteva, zona održavanja tijekom korištenja) neće doći utjecaja koji bi mogli rezultirati u izmjenama održavanja povoljnog udjela šumskih sastojina. Neće doći do negativnih utjecaja na cilj očuvanja.	0	/	0

Znanstveni naziv vrste	Cilj očuvanja	Atributi	Zabilježenost pogodnog staništa	Opis mogućeg utjecaja	Ocjena utjecaja	Prijedlog mjera ublažavanja	Konačna ocjena
		Održano je dobro stanje (ekološko i kemijsko) vodnih tijela CSRN0039_002, CSRN0122_001, CSRN0138_002, CSRN0146_001, CSRN0159_001, CSRN0168_001, CSRN0172_001, CSRN0181_001, CSRN0194_001, CSRN0200_001, CSRN0222_001, CSRN0294_001, CSRN0320_001, CSRN0357_001, CSRN0366_001, CSRN0423_001, CSRN0486_001, CSRN0551_001, CSRN0556_001, CSRN0559_001, CSRN0604_001, CSRN0608_001, CSRN0620_001, CSRN0661_001, CSRN0666_001 i CSRN0667_001		Na lokacijama gdje cjevovod prelazi preko vodnih tijela stalnih vodotoka, postavljanje cjevovoda će se izvesti bušenjem ispod korita. Stoga neće doći do negativnog utjecaja tijekom izgradnje planiranog zahvata na stanje vodnog tijela. Povremeni vodotoci i kanali premostit će se prekopavanjem korita tijekom sušnog razdoblja kad u koritu neće biti vode te potom vratiti u zatečeno stanje. Negativni utjecaj zbog radova u koritu bit će kratkotrajan, lokaliziran, privremeni te zanemarivog intenziteta i neće dovesti do promjene stanja vodnog tijela. Može se zaključiti da neće doći do značajnog negativnog utjecaja na cilj očuvanja.	0	/	0
		Postignuto je dobro stanje (ekološko i kemijsko) vodnih tijela CSRI0005_001, CSRN0007_001, CSRN0007_002, CSRN0007_003, CSRN0013_001, CSRN0022_001, CSRN0027_001, CSRN0037_001, CSRN0037_002, CSRN0037_003, CSRN0138_001, CSRN0290_001, CSRN0327_001, CSRN0603_001 i CSRN0634_001		Na lokacijama gdje cjevovod prelazi preko vodnih tijela stalnih vodotoka, postavljanje cjevovoda će se izvesti bušenjem ispod korita. Stoga neće doći do negativnog utjecaja tijekom izgradnje planiranog zahvata na stanje vodnog tijela. Povremeni vodotoci i kanali premostit će se prekopavanjem korita tijekom sušnog razdoblja kad u koritu neće biti vode te potom vratiti u zatečeno stanje. Negativni utjecaj zbog radova u koritu bit će kratkotrajan, lokaliziran, privremeni te zanemarivog intenziteta i neće dovesti do promjene stanja vodnog tijela. Može se zaključiti da neće doći do značajnog negativnog utjecaja na cilj očuvanja.	0	/	0
		Održano je dobro ekološko stanje/ekološki potencijal i dobro kemijsko stanje vodnih tijela CSRN0389_001 i CSRN0636_001		Na lokacijama gdje cjevovod prelazi preko vodnih tijela stalnih vodotoka, postavljanje cjevovoda će se izvesti bušenjem ispod korita. Stoga neće doći do negativnog utjecaja tijekom izgradnje planiranog zahvata na stanje vodnog tijela. Povremeni vodotoci i kanali premostit će se prekopavanjem korita tijekom sušnog razdoblja kad u koritu neće biti vode te potom vratiti u zatečeno stanje. Negativni utjecaj zbog radova u koritu bit će kratkotrajan, lokaliziran, privremeni te zanemarivog intenziteta i neće dovesti do promjene stanja vodnog tijela. Može se zaključiti da neće doći do značajnog negativnog utjecaja na cilj očuvanja.	0	/	0
		Postignuto je dobro ekološko stanje/ekološki potencijal i dobro kemijsko stanje vodnih tijela CSRI0001_009, CSRI0001_010, CSRI0001_011, CSRN0001_012, CSRN0001_013, CSRN0001_014, CSRN0027_002, CSRN0039_001, CSRN0072_001, CSRN0079_001, CSRN0467_001 i CSRN0484_001		Na lokacijama gdje cjevovod prelazi preko vodnih tijela stalnih vodotoka, postavljanje cjevovoda će se izvesti bušenjem ispod korita. Stoga neće doći do negativnog utjecaja tijekom izgradnje planiranog zahvata na stanje vodnog tijela. Povremeni vodotoci i kanali premostit će se prekopavanjem korita tijekom sušnog razdoblja kad u koritu neće biti vode te potom vratiti u zatečeno stanje. Negativni utjecaj zbog radova u koritu bit će kratkotrajan, lokaliziran, privremeni te zanemarivog intenziteta i neće dovesti do promjene stanja vodnog tijela. Može se zaključiti da neće doći do značajnog negativnog utjecaja na cilj očuvanja.	0	/	0
Netta rufina – patka gogoljica	Održati povoljno stanje ciljne vrste kroz sljedeće atribute:	Trend gnijezdeće populacije je stabilan ili u porastu	Planirani zahvat nalazi se izvan zone pogodne za ciljnu vrstu.	Zbog obilježja planiranog zahvata (postavljanje cjevovoda, izgradnja i korištenje BRP i CSS, izgradnja pristupnih puteva, zona održavanja tijekom korištenja) te činjenice da neće doći do gubitka staništa pogodnih za vrstu, procjenjuje se da neće doći do negativnog utjecaja na trend gnijezdeće populacije ciljne vrste.	0	/	0

Znanstveni naziv vrste	Cilj očuvanja	Atributi	Zabilježenost pogodnog staništa	Opis mogućeg utjecaja	Ocjena utjecaja	Prijedlog mjera ublažavanja	Konačna ocjena
		Očuvana je gnijezdeća populacija od najmanje 2 para		Zbog obilježja planiranog zahvata (postavljanje cjevovoda, izgradnja i korištenje BRP i CSS, izgradnja pristupnih puteva, zona održavanja tijekom korištenja) te činjenice da neće doći do gubitka staništa pogodnih za vrstu, procjenjuje se da neće doći do negativnog utjecaja na gnijezdeću populaciju ciljne vrste.	0	/	0
		Održano 2490 ha staništa pogodnih za gniježđenje (vode s bogatom močvarnom vegetacijom - naročito riječni rukavci, šaranski ribnjaci; NKS A.1. i A.3.)		Zbog obilježja planiranog zahvata (postavljanje cjevovoda, izgradnja i korištenje BRP i CSS, izgradnja pristupnih puteva, zona održavanja tijekom korištenja) te činjenice da neće doći do gubitka staništa pogodnih za vrstu, procjenjuje se da neće doći do negativnog utjecaja na staništa pogodna za gniježđenje.	0	/	0
		Održano je 480 ha ključnih staništa za gniježđenje s poznatim nalazima vrste		Zbog obilježja planiranog zahvata (postavljanje cjevovoda, izgradnja i korištenje BRP i CSS, izgradnja pristupnih puteva, zona održavanja tijekom korištenja) te činjenice da neće doći do gubitka staništa pogodnih za vrstu, procjenjuje se da neće doći do negativnog utjecaja na ključna staništa pogodna za gniježđenje.	0	/	0
		Najmanje jedna trećina ukupne proizvodne površine šaranskih ribnjaka tijekom cijele godine je u potpunosti ispunjena vodom		Zbog obilježja planiranog zahvata (postavljanje cjevovoda, izgradnja i korištenje BRP i CSS, izgradnja pristupnih puteva, zona održavanja tijekom korištenja) neće doći do negativnog utjecaja na produkciju ni na stanje ribnjaka, pa tako ni na cilj očuvanja.	0	/	0
		Najmanje 5% ukupne proizvodne površine šaranskih ribnjaka prekriveno je močvarnom vegetacijom (tršćaci, rogozici)		Zbog obilježja planiranog zahvata (postavljanje cjevovoda, izgradnja i korištenje BRP i CSS, izgradnja pristupnih puteva, zona održavanja tijekom korištenja) neće doći do negativnog utjecaja na produkciju ni na stanje ribnjaka, pa tako ni na cilj očuvanja.	0	/	0
		Na ribnjacima većim od 500 ha najmanje jedna tabla minimalne površine 20 ha je primarno neproizvodna te najmanje 85% njene površine je ispunjeno vodom		Zbog obilježja planiranog zahvata (postavljanje cjevovoda, izgradnja i korištenje BRP i CSS, izgradnja pristupnih puteva, zona održavanja tijekom korištenja) neće doći do negativnog utjecaja na produkciju ni na stanje ribnjaka, pa tako ni na cilj očuvanja.	0	/	0
		Na najmanje 80% od ukupne proizvodne površine šaranskog ribnjaka održava se proizvodnja ribe od najmanje 500 kg do najviše 1200 kg svih vrsta i uzgojnih kategorija po hektaru takve proizvodne površine		Zbog obilježja planiranog zahvata (postavljanje cjevovoda, izgradnja i korištenje BRP i CSS, izgradnja pristupnih puteva, zona održavanja tijekom korištenja) neće doći do negativnog utjecaja na produkciju ni na stanje ribnjaka, pa tako ni na cilj očuvanja.	0	/	0
		Održano je dobro stanje (ekološko i kemijsko) vodnih tijela CSRN0146_001, CSRN0172_001, CSRN0181_001, CSRN0551_001, CSRN0556_001, CSRN0604_001 i CSRN0620_001		Na lokacijama gdje cjevovod prelazi preko vodnih tijela stalnih vodotoka, postavljanje cjevovoda će se izvesti bušenjem ispod korita. Stoga neće doći do negativnog utjecaja tijekom izgradnje planiranog zahvata na stanje vodnog tijela. Povremeni vodotoci i kanali premostit će se prekopavanjem korita tijekom sušnog razdoblja kad u koritu neće biti vode te potom vratiti u zatečeno stanje. Negativni utjecaj zbog radova u koritu bit će kratkotrajan, lokaliziran, privremeni te zanemarivog intenziteta i neće dovesti do promjene stanja vodnog tijela. Može se zaključiti da neće doći do značajnog negativnog utjecaja na cilj očuvanja.	0	/	0

Znanstveni naziv vrste	Cilj očuvanja	Atributi	Zabilježenost pogodnog staništa	Opis mogućeg utjecaja	Ocjena utjecaja	Prijedlog mjera ublažavanja	Konačna ocjena
		Postignuto je dobro stanje (ekološko i kemijsko) vodnih tijela CSRN0007_001, CSRN0027_001, CSRN0037_002, CSRN0290_001 i CSRN0327_001		Na lokacijama gdje cjevovod prelazi preko vodnih tijela stalnih vodotoka, postavljanje cjevovoda će se izvesti bušenjem ispod korita. Stoga neće doći do negativnog utjecaja tijekom izgradnje planiranog zahvata na stanje vodnog tijela. Povremeni vodotoci i kanali premostit će se prekopavanjem korita tijekom sušnog razdoblja kad u koritu neće biti vode te potom vratiti u zatečeno stanje. Negativni utjecaj zbog radova u koritu bit će kratkotrajan, lokaliziran, privremeni te zanemarivog intenziteta i neće dovesti do promjene stanja vodnog tijela. Može se zaključiti da neće doći do značajnog negativnog utjecaja na cilj očuvanja.	0	/	0
		Održano je dobro ekološko stanje/ekološki potencijal i dobro kemijsko stanje vodnih tijela CSLN012, CSLN015 i CSLN019		Na lokacijama gdje cjevovod prelazi preko vodnih tijela stalnih vodotoka, postavljanje cjevovoda će se izvesti bušenjem ispod korita. Stoga neće doći do negativnog utjecaja tijekom izgradnje planiranog zahvata na stanje vodnog tijela. Povremeni vodotoci i kanali premostit će se prekopavanjem korita tijekom sušnog razdoblja kad u koritu neće biti vode te potom vratiti u zatečeno stanje. Negativni utjecaj zbog radova u koritu bit će kratkotrajan, lokaliziran, privremeni te zanemarivog intenziteta i neće dovesti do promjene stanja vodnog tijela. Može se zaključiti da neće doći do značajnog negativnog utjecaja na cilj očuvanja.	0	/	0
		Postignuto je dobro ekološko stanje/ekološki potencijal i dobro kemijsko stanje vodnih tijela CSLN010, CSLN011, CSRN0027_002 i CSRN0484_001		Na lokacijama gdje cjevovod prelazi preko vodnih tijela stalnih vodotoka, postavljanje cjevovoda će se izvesti bušenjem ispod korita. Stoga neće doći do negativnog utjecaja tijekom izgradnje planiranog zahvata na stanje vodnog tijela. Povremeni vodotoci i kanali premostit će se prekopavanjem korita tijekom sušnog razdoblja kad u koritu neće biti vode te potom vratiti u zatečeno stanje. Negativni utjecaj zbog radova u koritu bit će kratkotrajan, lokaliziran, privremeni te zanemarivog intenziteta i neće dovesti do promjene stanja vodnog tijela. Može se zaključiti da neće doći do značajnog negativnog utjecaja na cilj očuvanja.	0	/	0
Numenius arquata – veliki pozviždač	Održati povoljno stanje ciljne vrste kroz sljedeće atribute:	Trend preletničke populacije je stabilan ili u porastu	Dio planiranog zahvata nalazi se u zoni staništa pogodnog kao hranilište (24,98 ha). Planirani cjevovod prelazi preko zone ključnih vodenih staništa za hranjenje, no u tom dijelu zahvata cjevovod se postavlja metodom bušenja ispod vodotoka (neće doći do gubitka staništa).	Zbog obilježja planiranog zahvata (postavljanje cjevovoda, izgradnja i korištenje BRP i CSS, izgradnja pristupnih puteva, zona održavanja tijekom korištenja) te malog gubitka pogodnih staništa, procjenjuje se da neće doći do negativnog utjecaja na trend preletničke populacije ciljne vrste.	0	/	0
		Očuvana je preletnička populacija od najmanje 10 jedinki		Zbog obilježja planiranog zahvata (postavljanje cjevovoda, izgradnja i korištenje BRP i CSS, izgradnja pristupnih puteva, zona održavanja tijekom korištenja) te malog gubitka pogodnih staništa, procjenjuje se da neće doći do negativnog utjecaja na preletničku populaciju ciljne vrste.	0	/	0
		Održano je 6850 ha vodenih staništa (NKS A.1.1., A.2.2, A.2.3., A.3.2., A.3.3., A.4.1.)		Planirani zahvat neće dovesti do gubitka vodenih staništa (NKS A.1.1., A.2.2, A.2.3., A.3.2., A.3.3., A.4.1.). Stoga neće doći do negativnog utjecaja na ovaj atribut.	0	/	0

Znanstveni naziv vrste	Cilj očuvanja	Atributi	Zabilježenost pogodnog staništa	Opis mogućeg utjecaja	Ocjena utjecaja	Prijedlog mjera ublažavanja	Konačna ocjena
		Održano je 37970 ha otvorenih mozaičnih staništa (NKS C.2., I.1., I.2. i I.5.)		Tijekom izgradnje planiranog zahvata (izgradnje BRP-ova, CSS-a, pristupnih cesta i postavljanja cjevovoda) doći će do privremenog gubitka 24,98 ha (0,07%) otvorenih mozaičnih staništa (NKS A.4., C.2., I.1., I.2. i I.5.) u zoni radnog pojasa. Nakon završetka radova doći će do spontane obnove vegetacijskog pokrova u stanje blisko zatečenom. Stoga će ovaj negativni utjecaj biti lokaliziran (na radni pojas), privremen, djelomično reverzibilan i slab. U obuhvatu izgradnje BRP-ova, CSS-a i pristupnih cesta doći će do trajnog gubitka 12,06 ha (0,03%) otvorenih mozaičnih staništa (NKS A.4., C.2., I.1., I.2. i I.5.). Uzimajući u obzir malu zauzetu površinu, radi se o trajnom i lokaliziranom negativnom utjecaju slabog intenziteta. Nakon zakopavanja cjevovoda (izvan zone trajne infrastrukture) vegetacija će se spontano obnoviti u stanje blisko zatečenom. Radi se o kratkotrajnom, lokaliziranom i privremenom negativnom utjecaju zanemarivog intenziteta.	-1	**Tijekom izgradnje:** Zabraniti kretanje mehanizacije izvan radnog pojasa radi umanjivanja opsega oštećenja okolne vegetacije te ograničiti uklanjanje vegetacije samo na širinu radnog pojasa. Sve površine unutar radnog pojasa i izvan zone trajnog zauzeća staništa, nakon završetka radova sanirati tako da se dovedu u stanje blisko zatečenom. Za obnovu uklonjenog prirodnog vegetacijskog pokrova koristiti samo autohtone i lokalno prisutne biljne vrste. **Tijekom korištenja:** Za održavanje travnjačkih površina u zoni zaštitnog pojasa koristiti mehanička sredstva i načine održavanja te u potpunosti izbjegavati korištenje herbicida.	-1
		Najmanje jedna trećina ukupne proizvodne površine šaranskih ribnjaka tijekom cijele godine je u potpunosti ispunjena vodom.		Zbog obilježja planiranog zahvata (postavljanje cjevovoda, izgradnja i korištenje BRP i CSS, izgradnja pristupnih puteva, zona održavanja tijekom korištenja) neće doći do negativnog utjecaja na produkciju ni na stanje ribnjaka, pa tako ni na cilj očuvanja.	0	/	0
		Najmanje 5% ukupne proizvodne površine šaranskih ribnjaka prekriveno je močvarnom vegetacijom (tršćaci, rogozici)		Zbog obilježja planiranog zahvata (postavljanje cjevovoda, izgradnja i korištenje BRP i CSS, izgradnja pristupnih puteva, zona održavanja tijekom korištenja) neće doći do negativnog utjecaja na produkciju ni na stanje ribnjaka, pa tako ni na cilj očuvanja.	0	/	0
		Na ribnjacima većim od 500 ha najmanje jedna tabla minimalne površine 20 ha je primarno neproizvodna te najmanje 85% njene površine je ispunjeno vodom		Zbog obilježja planiranog zahvata (postavljanje cjevovoda, izgradnja i korištenje BRP i CSS, izgradnja pristupnih puteva, zona održavanja tijekom korištenja) neće doći do negativnog utjecaja na produkciju ni na stanje ribnjaka, pa tako ni na cilj očuvanja.	0	/	0
		Na najmanje 80% od ukupne proizvodne površine šaranskog ribnjaka održava se proizvodnja ribe od najmanje 500 kg do najviše 1200 kg svih vrsta i uzgojnih kategorija po hektaru takve proizvodne površine		Zbog obilježja planiranog zahvata (postavljanje cjevovoda, izgradnja i korištenje BRP i CSS, izgradnja pristupnih puteva, zona održavanja tijekom korištenja) neće doći do negativnog utjecaja na produkciju ni na stanje ribnjaka, pa tako ni na cilj očuvanja.	0	/	0
		Održano je dobro stanje (ekološko i kemijsko) vodnih tijela CSRN0039_002, CSRN0122_001, CSRN0138_002, CSRN0146_001, CSRN0159_001, CSRN0168_001, CSRN0172_001, CSRN0181_001, CSRN0194_001, CSRN0200_001, CSRN0222_001, CSRN0294_001, CSRN0320_001, CSRN0357_001, CSRN0366_001, CSRN0423_001, CSRN0486_001, CSRN0551_001, CSRN0556_001, CSRN0559_001, CSRN0604_001, CSRN0608_001, CSRN0620_001, CSRN0661_001, CSRN0666_001 i CSRN0667_001		Na lokacijama gdje cjevovod prelazi preko vodnih tijela stalnih vodotoka, postavljanje cjevovoda će se izvesti bušenjem ispod korita. Stoga neće doći do negativnog utjecaja tijekom izgradnje planiranog zahvata na stanje vodnog tijela. Povremeni vodotoci i kanali premostit će se prekopavanjem korita tijekom sušnog razdoblja kad u koritu neće biti vode te potom vratiti u zatečeno stanje. Negativni utjecaj zbog radova u koritu bit će kratkotrajan, lokaliziran, privremeni te zanemarivog intenziteta i neće dovesti do promjene stanja vodnog tijela. Može se zaključiti da neće doći do značajnog negativnog utjecaja na cilj očuvanja.	0	/	0

Znanstveni naziv vrste	Cilj očuvanja	Atributi	Zabilježenost pogodnog staništa	Opis mogućeg utjecaja	Ocjena utjecaja	Prijedlog mjera ublažavanja	Konačna ocjena
		Postignuto je dobro stanje (ekološko i kemijsko) vodnih tijela CSRI0005_001, CSRN0007_001, CSRN0007_002, CSRN0007_003, CSRN0013_001, CSRN0022_001, CSRN0027_001, CSRN0037_001, CSRN0037_002, CSRN0037_003, CSRN0138_001, CSRN0290_001, CSRN0327_001, CSRN0603_001 i CSRN0634_001		Na lokacijama gdje cjevovod prelazi preko vodnih tijela stalnih vodotoka, postavljanje cjevovoda će se izvesti bušenjem ispod korita. Stoga neće doći do negativnog utjecaja tijekom izgradnje planiranog zahvata na stanje vodnog tijela. Povremeni vodotoci i kanali premostit će se prekopavanjem korita tijekom sušnog razdoblja kad u koritu neće biti vode te potom vratiti u zatečeno stanje. Negativni utjecaj zbog radova u koritu bit će kratkotrajan, lokaliziran, privremeni te zanemarivog intenziteta i neće dovesti do promjene stanja vodnog tijela. Može se zaključiti da neće doći do značajnog negativnog utjecaja na cilj očuvanja.	0	/	0
		Održano je dobro ekološko stanje/ekološki potencijal i dobro kemijsko stanje vodnih tijela CSRN0389_001 i CSRN0636_001		Na lokacijama gdje cjevovod prelazi preko vodnih tijela stalnih vodotoka, postavljanje cjevovoda će se izvesti bušenjem ispod korita. Stoga neće doći do negativnog utjecaja tijekom izgradnje planiranog zahvata na stanje vodnog tijela. Povremeni vodotoci i kanali premostit će se prekopavanjem korita tijekom sušnog razdoblja kad u koritu neće biti vode te potom vratiti u zatečeno stanje. Negativni utjecaj zbog radova u koritu bit će kratkotrajan, lokaliziran, privremeni te zanemarivog intenziteta i neće dovesti do promjene stanja vodnog tijela. Može se zaključiti da neće doći do značajnog negativnog utjecaja na cilj očuvanja.	0	/	0
		Postignuto je dobro ekološko stanje/ekološki potencijal i dobro kemijsko stanje vodnih tijela CSRI0001_009, CSRI0001_010, CSRI0001_011, CSRN0001_012, CSRN0001_013, CSRN0001_014, CSRN0027_002, CSRN0039_001, CSRN0072_001, CSRN0079_001, CSRN0467_001 i CSRN0484_001		Na lokacijama gdje cjevovod prelazi preko vodnih tijela stalnih vodotoka, postavljanje cjevovoda će se izvesti bušenjem ispod korita. Stoga neće doći do negativnog utjecaja tijekom izgradnje planiranog zahvata na stanje vodnog tijela. Povremeni vodotoci i kanali premostit će se prekopavanjem korita tijekom sušnog razdoblja kad u koritu neće biti vode te potom vratiti u zatečeno stanje. Negativni utjecaj zbog radova u koritu bit će kratkotrajan, lokaliziran, privremeni te zanemarivog intenziteta i neće dovesti do promjene stanja vodnog tijela. Može se zaključiti da neće doći do značajnog negativnog utjecaja na cilj očuvanja.	0	/	0
Nycticorax nycticorax – gak	Održati povoljno stanje ciljne vrste kroz sljedeće atribute:	Trend gnijezdeće populacije je stabilan ili u porastu	Planirani cjevovod prelazi preko zone vodenih staništa za hranjenje, no u tom dijelu zahvata cjevovod se postavlja metodom bušenja ispod vodotoka (neće doći do gubitka staništa) Planirani zahvat ne zadire u ostale zone ciljne vrste.	Zbog obilježja planiranog zahvata (postavljanje cjevovoda, izgradnja i korištenje BRP i CSS, izgradnja pristupnih puteva, zona održavanja tijekom korištenja) i činjenice da neće doći do gubitka pogodnih staništa, procijenjeno je da neće doći do negativnih utjecaja na atribut.	0	/	0
		Trend preletničke populacije je stabilan ili u porastu		Zbog obilježja planiranog zahvata (postavljanje cjevovoda, izgradnja i korištenje BRP i CSS, izgradnja pristupnih puteva, zona održavanja tijekom korištenja) i činjenice da neće doći do gubitka pogodnih staništa, procijenjeno je da neće doći do negativnih utjecaja na atribut.	0	/	0
		Očuvana je gnijezdeća populacija od najmanje 190 parova		Zbog obilježja planiranog zahvata (postavljanje cjevovoda, izgradnja i korištenje BRP i CSS, izgradnja pristupnih puteva, zona održavanja tijekom korištenja) i činjenice da neće doći do gubitka pogodnih staništa, procijenjeno je da neće doći do negativnih utjecaja na atribut.	0	/	0
		Održano je 5060 ha tršćaka pogodnih za gniježđenje (NKS A.4.1. i D.1.1.2.)		Zbog obilježja planiranog zahvata (postavljanje cjevovoda, izgradnja i korištenje BRP i CSS, izgradnja pristupnih puteva, zona održavanja tijekom korištenja) i činjenice da neće doći do gubitka pogodnih staništa, procijenjeno je da neće doći do negativnih utjecaja na atribut.	0	/	0

Znanstveni naziv vrste	Cilj očuvanja	Atributi	Zabilježenost pogodnog staništa	Opis mogućeg utjecaja	Ocjena utjecaja	Prijedlog mjera ublažavanja	Konačna ocjena
		- Održano je 890 ha ključnih staništa za gniježđenje na poznatim gnjezdilištima		Zbog obilježja planiranog zahvata (postavljanje cjevovoda, izgradnja i korištenje BRP i CSS, izgradnja pristupnih puteva, zona održavanja tijekom korištenja) i činjenice da neće doći do gubitka pogodnih staništa, procijenjeno je da neće doći do negativnih utjecaja na atribut.	0	/	0
		Održano je 7500 ha vodenih staništa pogodnih za hranjenje (NKS A.1.1., A.1.2., A.2.2., A.2.3., A.3.2., A.3.3., A.4.1.)		Zbog obilježja planiranog zahvata (postavljanje cjevovoda, izgradnja i korištenje BRP i CSS, izgradnja pristupnih puteva, zona održavanja tijekom korištenja) i činjenice da neće doći do gubitka pogodnih staništa, procijenjeno je da neće doći do negativnih utjecaja na atribut.	0	/	0
		Najmanje jedna trećina ukupne proizvodne površine šaranskih ribnjaka tijekom cijele godine je u potpunosti ispunjena vodom		Zbog obilježja planiranog zahvata (postavljanje cjevovoda, izgradnja i korištenje BRP i CSS, izgradnja pristupnih puteva, zona održavanja tijekom korištenja) neće doći do negativnog utjecaja na produkciju ni na stanje ribnjaka, pa tako ni na cilj očuvanja.	0	/	0
		Najmanje 5% ukupne proizvodne površine šaranskih ribnjaka prekriveno je močvarnom vegetacijom (tršćaci, rogozici)		Zbog obilježja planiranog zahvata (postavljanje cjevovoda, izgradnja i korištenje BRP i CSS, izgradnja pristupnih puteva, zona održavanja tijekom korištenja) neće doći do negativnog utjecaja na produkciju ni na stanje ribnjaka, pa tako ni na cilj očuvanja.	0	/	0
		Na ribnjacima većim od 500 ha najmanje jedna tabla minimalne površine 20 ha je primarno neproizvodna te najmanje 85% njene površine je ispunjeno vodom		Zbog obilježja planiranog zahvata (postavljanje cjevovoda, izgradnja i korištenje BRP i CSS, izgradnja pristupnih puteva, zona održavanja tijekom korištenja) neće doći do negativnog utjecaja na produkciju ni na stanje ribnjaka, pa tako ni na cilj očuvanja.	0	/	0
		Na najmanje 80% od ukupne proizvodne površine šaranskog ribnjaka održava se proizvodnja ribe od najmanje 500 kg do najviše 1200 kg svih vrsta i uzgojnih kategorija po hektaru takve proizvodne površine		Zbog obilježja planiranog zahvata (postavljanje cjevovoda, izgradnja i korištenje BRP i CSS, izgradnja pristupnih puteva, zona održavanja tijekom korištenja) neće doći do negativnog utjecaja na produkciju ni na stanje ribnjaka, pa tako ni na cilj očuvanja.	0	/	0
		Ribnjačarske table na kojima su se prethodnih godina gnijezdile kolonije ptica (čaplji, ibisa, žličarki ili malog vranca) u razdoblju od 1. ožujka do 15. kolovoza su pune vode		Zbog obilježja planiranog zahvata (postavljanje cjevovoda, izgradnja i korištenje BRP i CSS, izgradnja pristupnih puteva, zona održavanja tijekom korištenja) neće doći do negativnog utjecaja na produkciju ni na stanje ribnjaka, pa tako ni na cilj očuvanja.	0	/	0
		Održano je dobro stanje (ekološko i kemijsko) vodnih tijela CSRN0039_002, CSRN0122_001, CSRN0138_002, CSRN0146_001, CSRN0159_001, CSRN0168_001, CSRN0172_001, CSRN0181_001, CSRN0194_001, CSRN0200_001, CSRN0222_001, CSRN0294_001, CSRN0320_001, CSRN0325_001, CSRN0357_001, CSRN0366_001, CSRN0423_001, CSRN0486_001, CSRN0551_001, CSRN0556_001, CSRN0559_001, CSRN0604_001, CSRN0608_001, CSRN0620_001, CSRN0661_001, CSRN0666_001 i CSRN0667_001		Na lokacijama gdje cjevovod prelazi preko vodnih tijela stalnih vodotoka, postavljanje cjevovoda će se izvesti bušenjem ispod korita. Stoga neće doći do negativnog utjecaja tijekom izgradnje planiranog zahvata na stanje vodnog tijela. Povremeni vodotoci i kanali premostit će se prekopavanjem korita tijekom sušnog razdoblja kad u koritu neće biti vode te potom vratiti u zatečeno stanje. Negativni utjecaj zbog radova u koritu bit će kratkotrajan, lokaliziran, privremeni te zanemarivog intenziteta i neće dovesti do promjene stanja vodnog tijela. Može se zaključiti da neće doći do značajnog negativnog utjecaja na cilj očuvanja.	0	/	0

Znanstveni naziv vrste	Cilj očuvanja	Atributi	Zabilježenost pogodnog staništa	Opis mogućeg utjecaja	Ocjena utjecaja	Prijedlog mjera ublažavanja	Konačna ocjena
		Postignuto je dobro stanje (ekološko i kemijsko) vodnih tijela CSRI0005_001, CSRN0007_001, CSRN0007_002, CSRN0007_003, CSRN0013_001, CSRN0022_001, CSRN0027_001, CSRN0037_001, CSRN0037_002, CSRN0037_003, CSRN0138_001, CSRN0290_001, CSRN0327_001, CSRN0603_001 i CSRN0634_001		Na lokacijama gdje cjevovod prelazi preko vodnih tijela stalnih vodotoka, postavljanje cjevovoda će se izvesti bušenjem ispod korita. Stoga neće doći do negativnog utjecaja tijekom izgradnje planiranog zahvata na stanje vodnog tijela. Povremeni vodotoci i kanali premostit će se prekopavanjem korita tijekom sušnog razdoblja kad u koritu neće biti vode te potom vratiti u zatečeno stanje. Negativni utjecaj zbog radova u koritu bit će kratkotrajan, lokaliziran, privremeni te zanemarivog intenziteta i neće dovesti do promjene stanja vodnog tijela. Može se zaključiti da neće doći do značajnog negativnog utjecaja na cilj očuvanja.	0	/	0
		Održano je dobro ekološko stanje/ekološki potencijal i dobro kemijsko stanje vodnih tijela CSRN0389_001 i CSRN0636_001		Na lokacijama gdje cjevovod prelazi preko vodnih tijela stalnih vodotoka, postavljanje cjevovoda će se izvesti bušenjem ispod korita. Stoga neće doći do negativnog utjecaja tijekom izgradnje planiranog zahvata na stanje vodnog tijela. Povremeni vodotoci i kanali premostit će se prekopavanjem korita tijekom sušnog razdoblja kad u koritu neće biti vode te potom vratiti u zatečeno stanje. Negativni utjecaj zbog radova u koritu bit će kratkotrajan, lokaliziran, privremeni te zanemarivog intenziteta i neće dovesti do promjene stanja vodnog tijela. Može se zaključiti da neće doći do značajnog negativnog utjecaja na cilj očuvanja.	0	/	0
		Postignuto je dobro ekološko stanje/ekološki potencijal i dobro kemijsko stanje vodnih tijela CSRI0001_009, CSRI0001_010, CSRI0001_011, CSRN0001_012, CSRN0001_013, CSRN0001_014, CSRN0027_002, CSRN0039_001, CSRN0072_001, CSRN0079_001, CSRN0467_001 i CSRN0484_001		Na lokacijama gdje cjevovod prelazi preko vodnih tijela stalnih vodotoka, postavljanje cjevovoda će se izvesti bušenjem ispod korita. Stoga neće doći do negativnog utjecaja tijekom izgradnje planiranog zahvata na stanje vodnog tijela. Povremeni vodotoci i kanali premostit će se prekopavanjem korita tijekom sušnog razdoblja kad u koritu neće biti vode te potom vratiti u zatečeno stanje. Negativni utjecaj zbog radova u koritu bit će kratkotrajan, lokaliziran, privremeni te zanemarivog intenziteta i neće dovesti do promjene stanja vodnog tijela. Može se zaključiti da neće doći do značajnog negativnog utjecaja na cilj očuvanja.	0	/	0
Pandion haliaetus – bukoč	Održati povoljno stanje ciljne vrste kroz sljedeće atribute:	Trend preletničke populacije je stabilan ili u porastu	Planirani cjevovod prelazi preko zone vodenih staništa za hranjenje, no u tom dijelu zahvata cjevovod se postavlja metodom bušenja ispod vodotoka (neće doći do gubitka staništa) Planirani zahvat ne zadire u ostale zone ciljne vrste.	Zbog obilježja planiranog zahvata (postavljanje cjevovoda, izgradnja i korištenje BRP i CSS, izgradnja pristupnih puteva, zona održavanja tijekom korištenja) i činjenice da neće doći do gubitka pogodnih staništa, procijenjeno je da neće doći do negativnih utjecaja na atribut.	0	/	0
		Održano je 5610 ha vodenih staništa bogatih ribom, pogodnih za hranjenje (NKS A.1.1., A.1.2., A.2.2. i A.2.3.)		Zbog obilježja planiranog zahvata (postavljanje cjevovoda, izgradnja i korištenje BRP i CSS, izgradnja pristupnih puteva, zona održavanja tijekom korištenja) i činjenice da neće doći do gubitka pogodnih staništa, procijenjeno je da neće doći do negativnih utjecaja na atribut.	0	/	0
		Najmanje jedna trećina ukupne proizvodne površine šaranskih ribnjaka tijekom cijele godine je u potpunosti ispunjena vodom		Zbog obilježja planiranog zahvata (postavljanje cjevovoda, izgradnja i korištenje BRP i CSS, izgradnja pristupnih puteva, zona održavanja tijekom korištenja) neće doći do negativnog utjecaja na produkciju ni na stanje ribnjaka, pa tako ni na cilj očuvanja.	0	/	0
		Najmanje 5% ukupne proizvodne površine šaranskih ribnjaka prekriveno je močvarnom vegetacijom (tršćaci, rogozici)		Zbog obilježja planiranog zahvata (postavljanje cjevovoda, izgradnja i korištenje BRP i CSS, izgradnja pristupnih puteva, zona održavanja tijekom korištenja) neće doći do negativnog utjecaja na produkciju ni na stanje ribnjaka, pa tako ni na cilj očuvanja.	0	/	0

Znanstveni naziv vrste	Cilj očuvanja	Atributi	Zabilježenost pogodnog staništa	Opis mogućeg utjecaja	Ocjena utjecaja	Prijedlog mjera ublažavanja	Konačna ocjena
		Na ribnjacima većim od 500 ha najmanje jedna tabla minimalne površine 20 ha je primarno neproizvodna te najmanje 85% njene površine je ispunjeno vodom		Zbog obilježja planiranog zahvata (postavljanje cjevovoda, izgradnja i korištenje BRP i CSS, izgradnja pristupnih puteva, zona održavanja tijekom korištenja) neće doći do negativnog utjecaja na produkciju ni na stanje ribnjaka, pa tako ni na cilj očuvanja.	0	/	0
		Na najmanje 80% od ukupne proizvodne površine šaranskog ribnjaka održava se proizvodnja ribe od najmanje 500 kg do najviše 1200 kg svih vrsta i uzgojnih kategorija po hektaru takve proizvodne površine		Zbog obilježja planiranog zahvata (postavljanje cjevovoda, izgradnja i korištenje BRP i CSS, izgradnja pristupnih puteva, zona održavanja tijekom korištenja) neće doći do negativnog utjecaja na produkciju ni na stanje ribnjaka, pa tako ni na cilj očuvanja.	0	/	0
		Održano je dobro stanje (ekološko i kemijsko) vodnih tijela CSRN0039_002, CSRN0122_001, CSRN0138_002, CSRN0146_001, CSRN0159_001, CSRN0168_001, CSRN0172_001, CSRN0181_001, CSRN0194_001, CSRN0200_001, CSRN0222_001, CSRN0294_001, CSRN0320_001, CSRN0325_001, CSRN0357_001, CSRN0366_001, CSRN0423_001, CSRN0486_001, CSRN0551_001, CSRN0556_001, CSRN0559_001, CSRN0604_001, CSRN0608_001, CSRN0620_001, CSRN0666_001 i CSRN0667_001		Na lokacijama gdje cjevovod prelazi preko vodnih tijela stalnih vodotoka, postavljanje cjevovoda će se izvesti bušenjem ispod korita. Stoga neće doći do negativnog utjecaja tijekom izgradnje planiranog zahvata na stanje vodnog tijela. Povremeni vodotoci i kanali premostit će se prekopavanjem korita tijekom sušnog razdoblja kad u koritu neće biti vode te potom vratiti u zatečeno stanje. Negativni utjecaj zbog radova u koritu bit će kratkotrajan, lokaliziran, privremeni te zanemarivog intenziteta i neće dovesti do promjene stanja vodnog tijela. Može se zaključiti da neće doći do značajnog negativnog utjecaja na cilj očuvanja.	0	/	0
		Postignuto je dobro stanje (ekološko i kemijsko) vodnih tijela CSRI0005_001, CSRN0007_001, CSRN0007_002, CSRN0007_003, CSRN0013_001, CSRN0022_001, CSRN0027_001, CSRN0037_001, CSRN0037_002, CSRN0037_003, CSRN0138_001, CSRN0290_001, CSRN0327_001, CSRN0603_001 i CSRN0634_001		Na lokacijama gdje cjevovod prelazi preko vodnih tijela stalnih vodotoka, postavljanje cjevovoda će se izvesti bušenjem ispod korita. Stoga neće doći do negativnog utjecaja tijekom izgradnje planiranog zahvata na stanje vodnog tijela. Povremeni vodotoci i kanali premostit će se prekopavanjem korita tijekom sušnog razdoblja kad u koritu neće biti vode te potom vratiti u zatečeno stanje. Negativni utjecaj zbog radova u koritu bit će kratkotrajan, lokaliziran, privremeni te zanemarivog intenziteta i neće dovesti do promjene stanja vodnog tijela. Može se zaključiti da neće doći do značajnog negativnog utjecaja na cilj očuvanja.	0	/	0
		Održano je dobro ekološko stanje/ekološki potencijal i dobro kemijsko stanje vodnog tijela CSRN0389_001		Na lokacijama gdje cjevovod prelazi preko vodnih tijela stalnih vodotoka, postavljanje cjevovoda će se izvesti bušenjem ispod korita. Stoga neće doći do negativnog utjecaja tijekom izgradnje planiranog zahvata na stanje vodnog tijela. Povremeni vodotoci i kanali premostit će se prekopavanjem korita tijekom sušnog razdoblja kad u koritu neće biti vode te potom vratiti u zatečeno stanje. Negativni utjecaj zbog radova u koritu bit će kratkotrajan, lokaliziran, privremeni te zanemarivog intenziteta i neće dovesti do promjene stanja vodnog tijela. Može se zaključiti da neće doći do značajnog negativnog utjecaja na cilj očuvanja.	0	/	0

Znanstveni naziv vrste	Cilj očuvanja	Atributi	Zabilježenost pogodnog staništa	Opis mogućeg utjecaja	Ocjena utjecaja	Prijedlog mjera ublažavanja	Konačna ocjena
		Postignuto je dobro ekološko stanje/ekološki potencijal i dobro kemijsko stanje vodnih tijela CSRI0001_009, CSRI0001_010, CSRI0001_011, CSRN0001_012, CSRN0001_013, CSRN0001_014, CSRN0027_002, CSRN0039_001, CSRN0072_001, CSRN0079_001, CSRN0467_001 i CSRN0484_001		Na lokacijama gdje cjevovod prelazi preko vodnih tijela stalnih vodotoka, postavljanje cjevovoda će se izvesti bušenjem ispod korita. Stoga neće doći do negativnog utjecaja tijekom izgradnje planiranog zahvata na stanje vodnog tijela. Povremeni vodotoci i kanali premostit će se prekopavanjem korita tijekom sušnog razdoblja kad u koritu neće biti vode te potom vratiti u zatečeno stanje. Negativni utjecaj zbog radova u koritu bit će kratkotrajan, lokaliziran, privremeni te zanemarivog intenziteta i neće dovesti do promjene stanja vodnog tijela. Može se zaključiti da neće doći do značajnog negativnog utjecaja na cilj očuvanja.	0	/	0
Pernis apivorus – škanjac osaš	Postići povoljno stanje ciljne vrste kroz sljedeće atribute:	Trend gnijezdeće populacije je stabilan ili u porastu	Planirani zahvat djelomično zadire u zonu pogodnu za ciljnu vrstu: - Zona pogodna za gniježđenje 2,73 ha - Zona restauracije jasena 0,47 ha	Zbog obilježja planiranog zahvata (postavljanje cjevovoda, izgradnja i korištenje BRP i CSS, izgradnja pristupnih puteva, zona održavanja tijekom korištenja) te činjenice da će doći do malih gubitka staništa pogodnih za gniježđenje, procjenjuje se da neće doći do negativnog utjecaja na trend gnijezdeće populacije ciljne vrste.	0	/	0
		Očuvana je gnijezdeća populacija od najmanje 30 parova		Zbog obilježja planiranog zahvata (postavljanje cjevovoda, izgradnja i korištenje BRP i CSS, izgradnja pristupnih puteva, zona održavanja tijekom korištenja) te činjenice da doći do malih gubitka staništa pogodnih za gniježđenje, procjenjuje se da neće doći do negativnog utjecaja na gnijezdeću populaciju ciljne vrste.	0	/	0
		Održano je 46130 ha šumskih staništa pogodnih za gniježđenje (NKS E.)		Tijekom izgradnje planiranog zahvata doći će do gubitka 2,73 ha (0,006%) šumskih staništa pogodnih za gniježđenje (NKS E.) u zoni radnog pojasa (5+5 m). Kako je zona radnog pojasa jednakog obuhvata kao zona održavanja u fazi korištenja (5+5m), gubitak šuma bit će trajan. Negativan utjecaj gubitka šumskih staništa pogodnih za gniježđenje (NKS E.) bit će lokaliziran (na zonu održavanja), trajan i umjerenog intenziteta.	-1	**Tijekom izgradnje:** Uklanjanje vegetacije (šume, obalna vegetacija) provoditi u razdoblju od 15. kolovoza do 15. ožujka.	-1
		Restaurirano je najmanje 15300 ha jasenovih šuma		Tijekom izgradnje planiranog zahvata doći će do gubitka 0,47 ha (0,003%) jasenovih šuma predviđenih za restauriranje u zoni radnog pojasa (5+5 m). Kako je zona radnog pojasa jednakog obuhvata kao zona održavanja u fazi korištenja (5+5m), gubitak jasenovih šuma bit će trajan. Negativan utjecaj gubitka jasenovih šuma bit će lokaliziran (na zonu održavanja), trajan i umjerenog intenziteta.	-1		-1
		U šumama u kojima se jednodobno gospodari održano je najmanje 40 % lužnjakovih i najmanje 30 % kitnjakovih sastojina starijih od 80 godina, najmanje 40 % bukovih sastojina starijih od 60 godina te najmanje 25 % jasenovih sastojina starijih od 60 godina		Zbog obilježja planiranog zahvata (postavljanje cjevovoda, izgradnja i korištenje BRP i CSS, izgradnja pristupnih puteva, zona održavanja tijekom korištenja) neće doći utjecaja koji bi mogli rezultirati u izmjenama održavanja povoljnog udjela šumskih sastojina. Neće doći do negativnih utjecaja na cilj očuvanja.	0	/	0
Picus canus – siva žuna	Održati povoljno stanje ciljne vrste kroz sljedeće atribute:	Trend gnijezdeće populacije je stabilan ili u porastu	Planirani zahvat djelomično ulazi u zonu pogodnu za cijljnu vrstu: - Zona pogodna za gniježđenje 2,73 ha - Zona restauracije jasena 0,47 ha	Zbog obilježja planiranog zahvata (postavljanje cjevovoda, izgradnja i korištenje BRP i CSS, izgradnja pristupnih puteva, zona održavanja tijekom korištenja) te činjenice da će doći do malih gubitka staništa pogodnih za gniježđenje, procjenjuje se da neće doći do negativnog utjecaja na trend gnijezdeće populacije ciljne vrste.	0	/	0

Znanstveni naziv vrste	Cilj očuvanja	Atributi	Zabilježenost pogodnog staništa	Opis mogućeg utjecaja	Ocjena utjecaja	Prijedlog mjera ublažavanja	Konačna ocjena
		Očuvana je gnijezdeća populacija od najmanje 155 parova		Zbog obilježja planiranog zahvata (postavljanje cjevovoda, izgradnja i korištenje BRP i CSS, izgradnja pristupnih puteva, zona održavanja tijekom korištenja) te činjenice da doći do malih gubitka staništa pogodnih za gniježđenje, procjenjuje se da neće doći do negativnog utjecaja na gnijezdeću populaciju ciljne vrste.	0	/	0
		Održano je 49020 ha šumskih staništa (NKS E.)		Tijekom izgradnje planiranog zahvata doći će do gubitka 2,73 ha (0,006 %) šumskih staništa (NKS E.) u zoni radnog pojasa (5+5 m). Kako je zona radnog pojasa jednakog obuhvata kao zona održavanja u fazi korištenja (5+5m), gubitak šumskih staništa (NKS E.) bit će trajan. Negativan utjecaj gubitka šumskih staništa (NKS E.) bit će lokaliziran (na zonu održavanja), trajan i umjerenog intenziteta. Uzimajući u obzir malu izgubljenu površinu procjenjuje se da neće doći do značajnog negativnog utjecaja na ovaj atribut.	-1	**Tijekom izgradnje:** Uklanjanje vegetacije (šume, obalna vegetacija) provoditi u razdoblju od 15. kolovoza do 15. ožujka.	-1
		Restaurirano je najmanje 15300 ha jasenovih šuma		Tijekom izgradnje planiranog zahvata doći će do gubitka 0,47 ha (0,003%) jasenovih šuma predviđenih za restauriranje u zoni radnog pojasa (5+5 m). Kako je zona radnog pojasa jednakog obuhvata kao zona održavanja u fazi korištenja (5+5m), gubitak jasenovih šuma bit će trajan. Negativan utjecaj gubitka jasenovih šuma bit će lokaliziran (na zonu održavanja), trajan i umjerenog intenziteta.	-1		-1
		U šumama u kojima se jednodobno gospodari održano je najmanje 40 % lužnjakovih i najmanje 30 % kitnjakovih sastojina starijih od 80 godina, najmanje 40 % bukovih sastojina starijih od 60 godina te najmanje 25 % jasenovih sastojina starijih od 60 godina		Zbog obilježja planiranog zahvata (postavljanje cjevovoda, izgradnja i korištenje BRP i CSS, izgradnja pristupnih puteva, zona održavanja tijekom korištenja) neće doći utjecaja koji bi mogli rezultirati u izmjenama održavanja povoljnog udjela šumskih sastojina. Neće doći do negativnih utjecaja na cilj očuvanja.	0	/	0
		Šumske površine u raznodobnom gospodarenju te jednodobnom gospodarenju starije od 80 godina (hrast) ili 60 godina (jasen i bukva) sadrže najmanje 10 m3/ha suhe drvne mase		Zbog obilježja planiranog zahvata (postavljanje cjevovoda, izgradnja i korištenje BRP i CSS, izgradnja pristupnih puteva, zona održavanja tijekom korištenja) neće doći utjecaja koji bi mogli rezultirati u izmjenama sadržaja suhe drvne mase u šumskim sastojinama. Neće doći do negativnih utjecaja na cilj očuvanja.	0	/	0
Platalea leucorodia – žličarka	Postići povoljno stanje ciljne vrste kroz sljedeće atribute:	Trend gnijezdeće populacije je stabilan ili u porastu	Planirani zahvata prelazi preko zone pogodnih hranilišta vrste (vodena staništa), međutim cjevovod se postavlja ispod ovih staništa metodom bušenja ispod korita (nema gubitka staništa). Zahvat se nalazi izvan zone ostalih pogodnih staništa.	Zbog obilježja planiranog zahvata (postavljanje cjevovoda, izgradnja i korištenje BRP i CSS, izgradnja pristupnih puteva, zona održavanja tijekom korištenja) te činjenice da neće doći do gubitka staništa pogodnih za vrstu, procjenjuje se da neće doći do negativnog utjecaja na gnijezdeću populaciju ciljne vrste.	0	/	0
		Trend preletničke populacije je stabilan ili u porastu		Zbog obilježja planiranog zahvata (postavljanje cjevovoda, izgradnja i korištenje BRP i CSS, izgradnja pristupnih puteva, zona održavanja tijekom korištenja) te činjenice da neće doći do gubitka staništa pogodnih za vrstu, procjenjuje se da neće doći do negativnog utjecaja na gnijezdeću populaciju ciljne vrste.	0	/	0
		Očuvana je gnijezdeća populacija od najmanje 105 parova		Zbog obilježja planiranog zahvata (postavljanje cjevovoda, izgradnja i korištenje BRP i CSS, izgradnja pristupnih puteva, zona održavanja tijekom korištenja) te činjenice da neće doći do gubitka staništa pogodnih za vrstu, procjenjuje se da neće doći do negativnog utjecaja na gnijezdeću populaciju ciljne vrste.	0	/	0

Znanstveni naziv vrste	Cilj očuvanja	Atributi	Zabilježenost pogodnog staništa	Opis mogućeg utjecaja	Ocjena utjecaja	Prijedlog mjera ublažavanja	Konačna ocjena
		Održano je 5060 ha tršćaka i vrbika pogodnih za gniježđenje (NKS A.4.1. i D.1.1.2.		Zbog obilježja planiranog zahvata (postavljanje cjevovoda, izgradnja i korištenje BRP i CSS, izgradnja pristupnih puteva, zona održavanja tijekom korištenja) te činjenice da neće doći do gubitka staništa pogodnih za vrstu, procjenjuje se da neće doći do negativnog utjecaja na gnijezdeću populaciju ciljne vrste.	0	/	0
		Održano je 880 ha ključnih staništa za gniježđenje na poznatim gnjezdilištima		Zbog obilježja planiranog zahvata (postavljanje cjevovoda, izgradnja i korištenje BRP i CSS, izgradnja pristupnih puteva, zona održavanja tijekom korištenja) te činjenice da neće doći do gubitka staništa pogodnih za vrstu, procjenjuje se da neće doći do negativnog utjecaja na gnijezdeću populaciju ciljne vrste.	0	/	0
		Održano je 7500 ha vodenih staništa pogodnih za hranjenje (NKS A.1.1., A.1.2., A.2.2., A.2.3., A.3.2., A.3.3., A.4.1.)		Zbog obilježja planiranog zahvata (postavljanje cjevovoda, izgradnja i korištenje BRP i CSS, izgradnja pristupnih puteva, zona održavanja tijekom korištenja) te činjenice da neće doći do gubitka staništa pogodnih za vrstu, procjenjuje se da neće doći do negativnog utjecaja na atribut.	0	/	0
		Najmanje jedna trećina ukupne proizvodne površine šaranskih ribnjaka tijekom cijele godine je u potpunosti ispunjena vodom		Zbog obilježja planiranog zahvata (postavljanje cjevovoda, izgradnja i korištenje BRP i CSS, izgradnja pristupnih puteva, zona održavanja tijekom korištenja) neće doći do negativnog utjecaja na produkciju ni na stanje ribnjaka, pa tako ni na cilj očuvanja.	0	/	0
		Najmanje 5% ukupne proizvodne površine šaranskih ribnjaka prekriveno je močvarnom vegetacijom (tršćaci, rogozici)		Zbog obilježja planiranog zahvata (postavljanje cjevovoda, izgradnja i korištenje BRP i CSS, izgradnja pristupnih puteva, zona održavanja tijekom korištenja) neće doći do negativnog utjecaja na produkciju ni na stanje ribnjaka, pa tako ni na cilj očuvanja.	0	/	0
		Na ribnjacima većim od 500 ha najmanje jedna tabla minimalne površine 20 ha je primarno neproizvodna te najmanje 85% njene površine je ispunjeno vodom		Zbog obilježja planiranog zahvata (postavljanje cjevovoda, izgradnja i korištenje BRP i CSS, izgradnja pristupnih puteva, zona održavanja tijekom korištenja) neće doći do negativnog utjecaja na produkciju ni na stanje ribnjaka, pa tako ni na cilj očuvanja.	0	/	0
		Na najmanje 80% od ukupne proizvodne površine šaranskog ribnjaka održava se proizvodnja ribe od najmanje 500 kg do najviše 1200 kg svih vrsta i uzgojnih kategorija po hektaru takve proizvodne površine		Zbog obilježja planiranog zahvata (postavljanje cjevovoda, izgradnja i korištenje BRP i CSS, izgradnja pristupnih puteva, zona održavanja tijekom korištenja) neće doći do negativnog utjecaja na produkciju ni na stanje ribnjaka, pa tako ni na cilj očuvanja.	0	/	0
		Održano je dobro stanje (ekološko i kemijsko) vodnih tijela CSRN0039_002, CSRN0122_001, CSRN0138_002, CSRN0146_001, CSRN0159_001, CSRN0168_001, CSRN0172_001, CSRN0181_001, CSRN0194_001, CSRN0200_001, CSRN0222_001, CSRN0294_001, CSRN0320_001, CSRN0325_001, CSRN0357_001, CSRN0366_001, CSRN0423_001, CSRN0486_001, CSRN0551_001, CSRN0556_001, CSRN0559_001, CSRN0604_001, CSRN0608_001, CSRN0620_001, CSRN0661_001, CSRN0666_001 i CSRN0667_001		Na lokacijama gdje cjevovod prelazi preko vodnih tijela stalnih vodotoka, postavljanje cjevovoda će se izvesti bušenjem ispod korita. Stoga neće doći do negativnog utjecaja tijekom izgradnje planiranog zahvata na stanje vodnog tijela. Povremeni vodotoci i kanali premostit će se prekopavanjem korita tijekom sušnog razdoblja kad u koritu neće biti vode te potom vratiti u zatečeno stanje. Negativni utjecaj zbog radova u koritu bit će kratkotrajan, lokaliziran, privremeni te zanemarivog intenziteta i neće dovesti do promjene stanja vodnog tijela. Može se zaključiti da neće doći do značajnog negativnog utjecaja na cilj očuvanja.	0	/	0

Znanstveni naziv vrste	Cilj očuvanja	Atributi	Zabilježenost pogodnog staništa	Opis mogućeg utjecaja	Ocjena utjecaja	Prijedlog mjera ublažavanja	Konačna ocjena
		Postignuto je dobro stanje (ekološko i kemijsko) vodnih tijela CSRI0005_001, CSRN0007_001, CSRN0007_002, CSRN0007_003, CSRN0013_001, CSRN0022_001, CSRN0027_001, CSRN0037_001, CSRN0037_002, CSRN0037_003, CSRN0138_001, CSRN0290_001, CSRN0327_001, CSRN0603_001 i CSRN0634_001		Na lokacijama gdje cjevovod prelazi preko vodnih tijela stalnih vodotoka, postavljanje cjevovoda će se izvesti bušenjem ispod korita. Stoga neće doći do negativnog utjecaja tijekom izgradnje planiranog zahvata na stanje vodnog tijela. Povremeni vodotoci i kanali premostit će se prekopavanjem korita tijekom sušnog razdoblja kad u koritu neće biti vode te potom vratiti u zatečeno stanje. Negativni utjecaj zbog radova u koritu bit će kratkotrajan, lokaliziran, privremeni te zanemarivog intenziteta i neće dovesti do promjene stanja vodnog tijela. Može se zaključiti da neće doći do značajnog negativnog utjecaja na cilj očuvanja.	0	/	0
		Održano je dobro ekološko stanje/ekološki potencijal i dobro kemijsko stanje vodnih tijela CSRN0389_001 i CSRN0636_001		Na lokacijama gdje cjevovod prelazi preko vodnih tijela stalnih vodotoka, postavljanje cjevovoda će se izvesti bušenjem ispod korita. Stoga neće doći do negativnog utjecaja tijekom izgradnje planiranog zahvata na stanje vodnog tijela. Povremeni vodotoci i kanali premostit će se prekopavanjem korita tijekom sušnog razdoblja kad u koritu neće biti vode te potom vratiti u zatečeno stanje. Negativni utjecaj zbog radova u koritu bit će kratkotrajan, lokaliziran, privremeni te zanemarivog intenziteta i neće dovesti do promjene stanja vodnog tijela. Može se zaključiti da neće doći do značajnog negativnog utjecaja na cilj očuvanja.	0	/	0
		Postignuto je dobro ekološko stanje/ekološki potencijal i dobro kemijsko stanje vodnih tijela CSRI0001_009, CSRI0001_010, CSRI0001_011, CSRN0001_012, CSRN0001_013, CSRN0001_014, CSRN0027_002, CSRN0039_001, CSRN0072_001, CSRN0079_001, CSRN0467_001 i CSRN0484_001		Na lokacijama gdje cjevovod prelazi preko vodnih tijela stalnih vodotoka, postavljanje cjevovoda će se izvesti bušenjem ispod korita. Stoga neće doći do negativnog utjecaja tijekom izgradnje planiranog zahvata na stanje vodnog tijela. Povremeni vodotoci i kanali premostit će se prekopavanjem korita tijekom sušnog razdoblja kad u koritu neće biti vode te potom vratiti u zatečeno stanje. Negativni utjecaj zbog radova u koritu bit će kratkotrajan, lokaliziran, privremeni te zanemarivog intenziteta i neće dovesti do promjene stanja vodnog tijela. Može se zaključiti da neće doći do značajnog negativnog utjecaja na cilj očuvanja.	0	/	0
Podiceps nigricollis – crnogrli gnjurac	Postići povoljno stanje ciljne vrste kroz sljedeće atribute:	Trend gnijezdeće populacije je stabilan ili u porastu	Planirani zahvat ne nalazi se u zoni staništa pogodnog za vrstu.	Zbog obilježja planiranog zahvata (postavljanje cjevovoda, izgradnja i korištenje BRP i CSS, izgradnja pristupnih puteva, zona održavanja tijekom korištenja) te činjenice da neće doći do gubitka staništa pogodnih za vrstu, procjenjuje se da neće doći do negativnog utjecaja na gnijezdeću populaciju ciljne vrste.	0	/	0
		Očuvana je gnijezdeća populacija od najmanje 15 parova		Zbog obilježja planiranog zahvata (postavljanje cjevovoda, izgradnja i korištenje BRP i CSS, izgradnja pristupnih puteva, zona održavanja tijekom korištenja) te činjenice da neće doći do gubitka staništa pogodnih za vrstu, procjenjuje se da neće doći do negativnog utjecaja na gnijezdeću populaciju ciljne vrste.	0	/	0
		Održano 2490 ha staništa pogodnih za gniježđenje (vodena staništa s dostatnom vodenom i močvarnom vegetacijom, šaranski ribnjaci; NKS A.1. i A.3.)		Zbog obilježja planiranog zahvata (postavljanje cjevovoda, izgradnja i korištenje BRP i CSS, izgradnja pristupnih puteva, zona održavanja tijekom korištenja) te činjenice da neće doći do gubitka staništa pogodnih za vrstu, procjenjuje se da neće doći do negativnog utjecaja na gnijezdeću populaciju ciljne vrste.	0	/	0

Znanstveni naziv vrste	Cilj očuvanja	Atributi	Zabilježenost pogodnog staništa	Opis mogućeg utjecaja	Ocjena utjecaja	Prijedlog mjera ublažavanja	Konačna ocjena
		Održano je 530 ha ključnih staništa za gniježđenje s poznatim nalazima vrste		Zbog obilježja planiranog zahvata (postavljanje cjevovoda, izgradnja i korištenje BRP i CSS, izgradnja pristupnih puteva, zona održavanja tijekom korištenja) te činjenice da neće doći do gubitka staništa pogodnih za vrstu, procjenjuje se da neće doći do negativnog utjecaja na gnijezdeću populaciju ciljne vrste.	0	/	0
		Najmanje jedna trećina ukupne proizvodne površine šaranskih ribnjaka tijekom cijele godine je u potpunosti ispunjena vodom		Zbog obilježja planiranog zahvata (postavljanje cjevovoda, izgradnja i korištenje BRP i CSS, izgradnja pristupnih puteva, zona održavanja tijekom korištenja) neće doći do negativnog utjecaja na produkciju ni na stanje ribnjaka, pa tako ni na cilj očuvanja.	0	/	0
		Najmanje 5% ukupne proizvodne površine šaranskih ribnjaka prekriveno je močvarnom vegetacijom (tršćaci, rogozici)		Zbog obilježja planiranog zahvata (postavljanje cjevovoda, izgradnja i korištenje BRP i CSS, izgradnja pristupnih puteva, zona održavanja tijekom korištenja) neće doći do negativnog utjecaja na produkciju ni na stanje ribnjaka, pa tako ni na cilj očuvanja.	0	/	0
		Najmanje 10 % ukupne proizvodne površine šaranskih ribnjaka prekriveno je plutajućom vodenom vegetacijom (lopoči, lokvanji i plavuni)		Zbog obilježja planiranog zahvata (postavljanje cjevovoda, izgradnja i korištenje BRP i CSS, izgradnja pristupnih puteva, zona održavanja tijekom korištenja) neće doći do negativnog utjecaja na produkciju ni na stanje ribnjaka, pa tako ni na cilj očuvanja.	0	/	0
		Na ribnjacima većim od 500 ha najmanje jedna tabla minimalne površine 20 ha je primarno neproizvodna te najmanje 85% njene površine je ispunjeno vodom		Zbog obilježja planiranog zahvata (postavljanje cjevovoda, izgradnja i korištenje BRP i CSS, izgradnja pristupnih puteva, zona održavanja tijekom korištenja) neće doći do negativnog utjecaja na produkciju ni na stanje ribnjaka, pa tako ni na cilj očuvanja.	0	/	0
		Na najmanje 80% od ukupne proizvodne površine šaranskog ribnjaka održava se proizvodnja ribe od najmanje 500 kg do najviše 1200 kg svih vrsta i uzgojnih kategorija po hektaru takve proizvodne površine		Zbog obilježja planiranog zahvata (postavljanje cjevovoda, izgradnja i korištenje BRP i CSS, izgradnja pristupnih puteva, zona održavanja tijekom korištenja) neće doći do negativnog utjecaja na produkciju ni na stanje ribnjaka, pa tako ni na cilj očuvanja.	0	/	0
		-Održano je dobro stanje (ekološko i kemijsko) vodnih tijela CSRN0146_001, CSRN0172_001, CSRN0181_001, CSRN0551_001, CSRN0556_001, CSRN0604_001 i CSRN0620_001		Na lokacijama gdje cjevovod prelazi preko vodnih tijela stalnih vodotoka, postavljanje cjevovoda će se izvesti bušenjem ispod korita. Stoga neće doći do negativnog utjecaja tijekom izgradnje planiranog zahvata na stanje vodnog tijela. Povremeni vodotoci i kanali premostit će se prekopavanjem korita tijekom sušnog razdoblja kad u koritu neće biti vode te potom vratiti u zatečeno stanje. Negativni utjecaj zbog radova u koritu bit će kratkotrajan, lokaliziran, privremeni te zanemarivog intenziteta i neće dovesti do promjene stanja vodnog tijela. Može se zaključiti da neće doći do značajnog negativnog utjecaja na cilj očuvanja.	0	/	0
		Postignuto je dobro stanje (ekološko i kemijsko) vodnih tijela CSRN0007_001, CSRN0027_001, CSRN0037_002, CSRN0290_001 i CSRN0327_001		Na lokacijama gdje cjevovod prelazi preko vodnih tijela stalnih vodotoka, postavljanje cjevovoda će se izvesti bušenjem ispod korita. Stoga neće doći do negativnog utjecaja tijekom izgradnje planiranog zahvata na stanje vodnog tijela. Povremeni vodotoci i kanali premostit će se prekopavanjem korita tijekom sušnog razdoblja kad u koritu neće biti vode te potom vratiti u zatečeno stanje. Negativni utjecaj zbog radova u koritu bit će kratkotrajan, lokaliziran, privremeni te zanemarivog intenziteta i neće dovesti do promjene stanja vodnog tijela. Može se zaključiti da neće doći do značajnog negativnog utjecaja na cilj očuvanja.	0	/	0

Znanstveni naziv vrste	Cilj očuvanja	Atributi	Zabilježenost pogodnog staništa	Opis mogućeg utjecaja	Ocjena utjecaja	Prijedlog mjera ublažavanja	Konačna ocjena
		Održano je dobro ekološko stanje/ekološki potencijal i dobro kemijsko stanje vodnih tijela CSLN012, CSLN015 i CSLN019		Na lokacijama gdje cjevovod prelazi preko vodnih tijela stalnih vodotoka, postavljanje cjevovoda će se izvesti bušenjem ispod korita. Stoga neće doći do negativnog utjecaja tijekom izgradnje planiranog zahvata na stanje vodnog tijela. Povremeni vodotoci i kanali premostit će se prekopavanjem korita tijekom sušnog razdoblja kad u koritu neće biti vode te potom vratiti u zatečeno stanje. Negativni utjecaj zbog radova u koritu bit će kratkotrajan, lokaliziran, privremeni te zanemarivog intenziteta i neće dovesti do promjene stanja vodnog tijela. Može se zaključiti da neće doći do značajnog negativnog utjecaja na cilj očuvanja.	0	/	0
		Postignuto je dobro ekološko stanje/ekološki potencijal i dobro kemijsko stanje vodnih tijela CSLN010, CSLN011, CSRN0027_002 i CSRN0484_001		Na lokacijama gdje cjevovod prelazi preko vodnih tijela stalnih vodotoka, postavljanje cjevovoda će se izvesti bušenjem ispod korita. Stoga neće doći do negativnog utjecaja tijekom izgradnje planiranog zahvata na stanje vodnog tijela. Povremeni vodotoci i kanali premostit će se prekopavanjem korita tijekom sušnog razdoblja kad u koritu neće biti vode te potom vratiti u zatečeno stanje. Negativni utjecaj zbog radova u koritu bit će kratkotrajan, lokaliziran, privremeni te zanemarivog intenziteta i neće dovesti do promjene stanja vodnog tijela. Može se zaključiti da neće doći do značajnog negativnog utjecaja na cilj očuvanja.	0	/	0
Porzana porzana – riđa štijoka	Održati povoljno stanje ciljne vrste kroz sljedeće atribute:	Trend gnijezdeće populacije je stabilan ili u porastu	Planirani zahvata prelazi preko zone pogodnih hranilišta vrste (vodena staništa), međutim cjevovod se postavlja ispod ovih staništa metodom bušenja ispod korita (nema gubitka staništa). Zahvat se nalazi izvan zone ostalih pogodnih staništa.	Zbog obilježja planiranog zahvata (postavljanje cjevovoda, izgradnja i korištenje BRP i CSS, izgradnja pristupnih puteva, zona održavanja tijekom korištenja) neće doći do negativnog utjecaja na produkciju ni na stanje ribnjaka, pa tako ni na cilj očuvanja.	0	/	0
		Trend preletničke populacije je stabilan ili u porastu		Zbog obilježja planiranog zahvata (postavljanje cjevovoda, izgradnja i korištenje BRP i CSS, izgradnja pristupnih puteva, zona održavanja tijekom korištenja) neće doći do negativnog utjecaja na produkciju ni na stanje ribnjaka, pa tako ni na cilj očuvanja.	0	/	0
		Očuvana je gnijezdeća populacija od najmanje 20 parova		Zbog obilježja planiranog zahvata (postavljanje cjevovoda, izgradnja i korištenje BRP i CSS, izgradnja pristupnih puteva, zona održavanja tijekom korištenja) neće doći do negativnog utjecaja na produkciju ni na stanje ribnjaka, pa tako ni na cilj očuvanja.	0	/	0
		Održano je 6430 ha staništa pogodnih za gniježđenje (tršćaci NKS A.4.1. i povremeno potopljeni travnjaci C i I)		Zbog obilježja planiranog zahvata (postavljanje cjevovoda, izgradnja i korištenje BRP i CSS, izgradnja pristupnih puteva, zona održavanja tijekom korištenja) neće doći do negativnog utjecaja na produkciju ni na stanje ribnjaka, pa tako ni na cilj očuvanja.	0	/	0
		Održano je 490 ha ključnih staništa na poznatim gnijezdilištima		Zbog obilježja planiranog zahvata (postavljanje cjevovoda, izgradnja i korištenje BRP i CSS, izgradnja pristupnih puteva, zona održavanja tijekom korištenja) neće doći do negativnog utjecaja na produkciju ni na stanje ribnjaka, pa tako ni na cilj očuvanja.	0	/	0
		Održano je 9490 ha vodenih staništa pogodnih za hranjenje (NKS A.1.1., A.1.2., A.2.2., A.2.3., A.3.2., A.3.3., A.4.1.)		Zbog obilježja planiranog zahvata (postavljanje cjevovoda, izgradnja i korištenje BRP i CSS, izgradnja pristupnih puteva, zona održavanja tijekom korištenja) neće doći do negativnog utjecaja na produkciju ni na stanje ribnjaka, pa tako ni na cilj očuvanja.	0	/	0

Znanstveni naziv vrste	Cilj očuvanja	Atributi	Zabilježenost pogodnog staništa	Opis mogućeg utjecaja	Ocjena utjecaja	Prijedlog mjera ublažavanja	Konačna ocjena
		Najmanje jedna trećina ukupne proizvodne površine šaranskih ribnjaka tijekom cijele godine je u potpunosti ispunjena vodom		Zbog obilježja planiranog zahvata (postavljanje cjevovoda, izgradnja i korištenje BRP i CSS, izgradnja pristupnih puteva, zona održavanja tijekom korištenja) neće doći do negativnog utjecaja na produkciju ni na stanje ribnjaka, pa tako ni na cilj očuvanja.	0	/	0
		Najmanje 5% ukupne proizvodne površine šaranskih ribnjaka prekriveno je močvarnom vegetacijom (tršćaci, rogozici)		Zbog obilježja planiranog zahvata (postavljanje cjevovoda, izgradnja i korištenje BRP i CSS, izgradnja pristupnih puteva, zona održavanja tijekom korištenja) neće doći do negativnog utjecaja na produkciju ni na stanje ribnjaka, pa tako ni na cilj očuvanja.	0	/	0
		Na ribnjacima većim od 500 ha najmanje jedna tabla minimalne površine 20 ha je primarno neproizvodna te najmanje 85% njene površine je ispunjeno vodom		Zbog obilježja planiranog zahvata (postavljanje cjevovoda, izgradnja i korištenje BRP i CSS, izgradnja pristupnih puteva, zona održavanja tijekom korištenja) neće doći do negativnog utjecaja na produkciju ni na stanje ribnjaka, pa tako ni na cilj očuvanja.	0	/	0
		Na najmanje 80% od ukupne proizvodne površine šaranskog ribnjaka održava se proizvodnja ribe od najmanje 500 kg do najviše 1200 kg svih vrsta i uzgojnih kategorija po hektaru takve proizvodne površine		Zbog obilježja planiranog zahvata (postavljanje cjevovoda, izgradnja i korištenje BRP i CSS, izgradnja pristupnih puteva, zona održavanja tijekom korištenja) neće doći do negativnog utjecaja na produkciju ni na stanje ribnjaka, pa tako ni na cilj očuvanja.	0	/	0
		Održano je dobro stanje (ekološko i kemijsko) vodnih tijela CSRN0039_002, CSRN0122_001, CSRN0138_002, CSRN0146_001, CSRN0159_001, CSRN0168_001, CSRN0172_001, CSRN0181_001, CSRN0194_001, CSRN0200_001, CSRN0222_001, CSRN0294_001, CSRN0320_001, CSRN0325_001, CSRN0357_001, CSRN0366_001, CSRN0423_001, CSRN0486_001, CSRN0551_001, CSRN0556_001, CSRN0559_001, CSRN0604_001, CSRN0608_001, CSRN0620_001, CSRN0661_001, CSRN0666_001 i CSRN0667_001		Na lokacijama gdje cjevovod prelazi preko vodnih tijela stalnih vodotoka, postavljanje cjevovoda će se izvesti bušenjem ispod korita. Stoga neće doći do negativnog utjecaja tijekom izgradnje planiranog zahvata na stanje vodnog tijela. Povremeni vodotoci i kanali premostit će se prekopavanjem korita tijekom sušnog razdoblja kad u koritu neće biti vode te potom vratiti u zatečeno stanje. Negativni utjecaj zbog radova u koritu bit će kratkotrajan, lokaliziran, privremeni te zanemarivog intenziteta i neće dovesti do promjene stanja vodnog tijela. Može se zaključiti da neće doći do značajnog negativnog utjecaja na cilj očuvanja.	0	/	0
		Postignuto je dobro stanje (ekološko i kemijsko) vodnih tijela CSRI0005_001, CSRN0007_001, CSRN0007_002, CSRN0007_003, CSRN0013_001, CSRN0022_001, CSRN0027_001, CSRN0037_001, CSRN0037_002, CSRN0037_003, CSRN0138_001, CSRN0290_001, CSRN0327_001, CSRN0336_001, CSRN0603_001 i CSRN0634_001		Na lokacijama gdje cjevovod prelazi preko vodnih tijela stalnih vodotoka, postavljanje cjevovoda će se izvesti bušenjem ispod korita. Stoga neće doći do negativnog utjecaja tijekom izgradnje planiranog zahvata na stanje vodnog tijela. Povremeni vodotoci i kanali premostit će se prekopavanjem korita tijekom sušnog razdoblja kad u koritu neće biti vode te potom vratiti u zatečeno stanje. Negativni utjecaj zbog radova u koritu bit će kratkotrajan, lokaliziran, privremeni te zanemarivog intenziteta i neće dovesti do promjene stanja vodnog tijela. Može se zaključiti da neće doći do značajnog negativnog utjecaja na cilj očuvanja.	0	/	0
		Održano je dobro ekološko stanje/ekološki potencijal i dobro kemijsko stanje vodnih tijela CSLN019 i CSRN0389_001		Na lokacijama gdje cjevovod prelazi preko vodnih tijela stalnih vodotoka, postavljanje cjevovoda će se izvesti bušenjem ispod korita. Stoga neće doći do negativnog utjecaja tijekom izgradnje planiranog zahvata na stanje vodnog tijela. Povremeni vodotoci i kanali premostit će se prekopavanjem korita tijekom sušnog razdoblja kad u koritu neće biti vode te potom vratiti u zatečeno stanje. Negativni utjecaj zbog radova u koritu bit će kratkotrajan, lokaliziran, privremeni te zanemarivog intenziteta i neće dovesti do promjene stanja vodnog tijela. Može se zaključiti da neće doći do značajnog negativnog utjecaja na cilj očuvanja.	0	/	0

Znanstveni naziv vrste	Cilj očuvanja	Atributi	Zabilježenost pogodnog staništa	Opis mogućeg utjecaja	Ocjena utjecaja	Prijedlog mjera ublažavanja	Konačna ocjena
		Postignuto je dobro ekološko stanje/ekološki potencijal i dobro kemijsko stanje vodnih tijela CSRI0001_009, CSRI0001_010, CSRI0001_011, CSRN0001_012, CSRN0001_013, CSRN0001_014, CSRN0027_002, CSRN0039_001, CSRN0072_001, CSRN0079_001, CSRN0467_001 i CSRN0484_001		Na lokacijama gdje cjevovod prelazi preko vodnih tijela stalnih vodotoka, postavljanje cjevovoda će se izvesti bušenjem ispod korita. Stoga neće doći do negativnog utjecaja tijekom izgradnje planiranog zahvata na stanje vodnog tijela. Povremeni vodotoci i kanali premostit će se prekopavanjem korita tijekom sušnog razdoblja kad u koritu neće biti vode te potom vratiti u zatečeno stanje. Negativni utjecaj zbog radova u koritu bit će kratkotrajan, lokaliziran, privremeni te zanemarivog intenziteta i neće dovesti do promjene stanja vodnog tijela. Može se zaključiti da neće doći do značajnog negativnog utjecaja na cilj očuvanja.	0	/	0
Riparia riparia – bregunica	Postići povoljno stanje ciljne vrste kroz sljedeće atribute:	Trend gnijezdeće populacije je u porastu	Planirani zahvat nalazi se izvan zone pogodnih staništa za vrstu.	Zbog obilježja planiranog zahvata (postavljanje cjevovoda, izgradnja i korištenje BRP i CSS, izgradnja pristupnih puteva, zona održavanja tijekom korištenja) i činjenice da neće doći do gubitka pogodnih staništa, procijenjeno je da neće doći do negativnih utjecaja na atribut.	0	/	0
		Očuvana je gnijezdeća populacija od najmanje 75 parova		Zbog obilježja planiranog zahvata (postavljanje cjevovoda, izgradnja i korištenje BRP i CSS, izgradnja pristupnih puteva, zona održavanja tijekom korištenja) i činjenice da neće doći do gubitka pogodnih staništa, procijenjeno je da neće doći do negativnih utjecaja na atribut.	0	/	0
		Održana su sva pogodna staništa (prvenstveno strme odronjene riječne obale) na 220 km obala rijeke Save		Zbog obilježja planiranog zahvata (postavljanje cjevovoda, izgradnja i korištenje BRP i CSS, izgradnja pristupnih puteva, zona održavanja tijekom korištenja) i činjenice da neće doći do gubitka pogodnih staništa, procijenjeno je da neće doći do negativnih utjecaja na atribut.	0	/	0
		Održana su sva pogodna staništa na ključnih 1.1 km poznatih gnijezdilišta		Zbog obilježja planiranog zahvata (postavljanje cjevovoda, izgradnja i korištenje BRP i CSS, izgradnja pristupnih puteva, zona održavanja tijekom korištenja) i činjenice da neće doći do gubitka pogodnih staništa, procijenjeno je da neće doći do negativnih utjecaja na atribut.	0	/	0
		Postignuto je dobro ekološko stanje/ekološki potencijal i dobro kemijsko stanje vodnih tijela CSRI0001_009, CSRI0001_010, CSRI0001_011, CSRI0005_001, CSRN0001_012, CSRN0001_013, CSRN0001_014 i CSRN0001_015		Na lokacijama gdje cjevovod prelazi preko vodnih tijela stalnih vodotoka, postavljanje cjevovoda će se izvesti bušenjem ispod korita. Stoga neće doći do negativnog utjecaja tijekom izgradnje planiranog zahvata na stanje vodnog tijela. Povremeni vodotoci i kanali premostit će se prekopavanjem korita tijekom sušnog razdoblja kad u koritu neće biti vode te potom vratiti u zatečeno stanje. Negativni utjecaj zbog radova u koritu bit će kratkotrajan, lokaliziran, privremeni te zanemarivog intenziteta i neće dovesti do promjene stanja vodnog tijela. Može se zaključiti da neće doći do značajnog negativnog utjecaja na cilj očuvanja.	0	/	0
Strix uralensis – jastrebača	Postići povoljno stanje ciljne vrste kroz sljedeće atribute:	Trend gnijezdeće populacije je stabilan ili u porastu	Planirani zahvat djelomično zadire u zonu pogodnih staništa za vrstu: - Zona restauracije jasena 0,47 ha - Zona ključna za gniježđenje 1,87 ha - Zona pogodna za gniježđenje 2,73 ha	Zbog obilježja planiranog zahvata (postavljanje cjevovoda, izgradnja i korištenje BRP i CSS, izgradnja pristupnih puteva, zona održavanja tijekom korištenja) te činjenice da će doći do malih gubitka staništa pogodnih za gniježđenje, procjenjuje se da neće doći do negativnog utjecaja na trend gnijezdeće populacije ciljne vrste.	0	/	0
		Očuvana je gnijezdeća populacija od najmanje 22 para		Zbog obilježja planiranog zahvata (postavljanje cjevovoda, izgradnja i korištenje BRP i CSS, izgradnja pristupnih puteva, zona održavanja tijekom korištenja) te činjenice da će doći do malih gubitka staništa pogodnih za gniježđenje, procjenjuje se da neće doći do negativnog utjecaja na gnijezdeću populaciju ciljne vrste.	0	/	0

Znanstveni naziv vrste	Cilj očuvanja	Atributi	Zabilježenost pogodnog staništa	Opis mogućeg utjecaja	Ocjena utjecaja	Prijedlog mjera ublažavanja	Konačna ocjena
		Održano je 46250 ha šumskih staništa pogodnih za gniježđenje (NKS E.2., E.3., E.4.)		Tijekom izgradnje planiranog zahvata doći će do gubitka 2,73 ha (0,006%) šumskih staništa pogodnih za gniježđenje (NKS E.2., E.3., E.4.) u zoni radnog pojasa (5+5 m). Kako je zona radnog pojasa jednakog obuhvata kao zona održavanja u fazi korištenja (5+5m), gubitak šuma bit će trajan. Negativan utjecaj gubitka šuma bit će lokaliziran (na zonu održavanja), trajan i umjerenog intenziteta.	-1	**Tijekom izgradnje:** Uklanjanje vegetacije (šume, obalna vegetacija) provoditi u razdoblju od 15. kolovoza do 15. ožujka.	-1
		Održano je 28130 ha bukovih i hrastovih šuma ključnih za gniježđenje		Tijekom izgradnje planiranog zahvata doći će do gubitka 1,87 ha (0,007%) ha bukovih i hrastovih šuma ključnih za gniježđenje u zoni radnog pojasa (5+5 m). Kako je zona radnog pojasa jednakog obuhvata kao zona održavanja u fazi korištenja (5+5m), gubitak šuma bit će trajan. Negativan utjecaj gubitka šuma bit će lokaliziran (na zonu održavanja), trajan i umjerenog intenziteta.	-1		-1
		Restaurirano je najmanje 15300 ha jasenovih šuma		Tijekom izgradnje planiranog zahvata doći će do gubitka 0,47 ha (0,003%) jasenovih šuma predviđenih za restauriranje u zoni radnog pojasa (5+5 m). Kako je zona radnog pojasa jednakog obuhvata kao zona održavanja u fazi korištenja (5+5m), gubitak jasenovih šuma bit će trajan. Negativan utjecaj gubitka jasenovih šuma bit će lokaliziran (na zonu održavanja), trajan i umjerenog intenziteta.	-1		-1
		U šumama u kojima se jednodobno gospodari održano je najmanje 40 % lužnjakovih i najmanje 30 % kitnjakovih sastojina starijih od 80 godina, najmanje 40 % bukovih sastojina starijih od 60 godina te najmanje 25 % jasenovih sastojina starijih od 60 godina		Zbog obilježja planiranog zahvata (postavljanje cjevovoda, izgradnja i korištenje BRP i CSS, izgradnja pristupnih puteva, zona održavanja tijekom korištenja) neće doći utjecaja koji bi mogli rezultirati u izmjenama održavanja povoljnog udjela šumskih sastojina. Neće doći do negativnih utjecaja na cilj očuvanja.	0	/	0
		Šumske površine u raznodobnom gospodarenju te jednodobnom gospodarenju starije od 80 godina (hrast) ili 60 godina (jasen i bukva) sadrže najmanje 10 m3/ha suhe drvne mase		Zbog obilježja planiranog zahvata (postavljanje cjevovoda, izgradnja i korištenje BRP i CSS, izgradnja pristupnih puteva, zona održavanja tijekom korištenja) neće doći utjecaja koji bi mogli rezultirati u izmjenama sadržaja suhe drvne mase u šumskim sastojinama. Neće doći do negativnih utjecaja na cilj očuvanja.	0	/	0
Tringa glareola – Prutka migavica	Održati povoljno stanje ciljne vrste kroz sljedeće atribute:	Trend preletničke populacije je stabilan ili u porastu	Planirani zahvata prelazi preko zone pogodnih hranilišta vrste (vodena staništa), međutim cjevovod se postavlja ispod ovih staništa metodom bušenja ispod korita (nema gubitka staništa). Zahvat se nalazi izvan zone ostalih pogodnih staništa.	Zbog obilježja planiranog zahvata (postavljanje cjevovoda, izgradnja i korištenje BRP i CSS, izgradnja pristupnih puteva, zona održavanja tijekom korištenja) te činjenice da neće doći do gubitka staništa pogodnih za vrstu, procjenjuje se da neće doći do negativnog utjecaja na atribut.	0	/	0
		Održano je 6850 ha vodenih staništa (NKS A.1.1., A.2.2, A.2.3., A.3.2., A.3.3., A.4.1.)		Zbog obilježja planiranog zahvata (postavljanje cjevovoda, izgradnja i korištenje BRP i CSS, izgradnja pristupnih puteva, zona održavanja tijekom korištenja) te činjenice da neće doći do gubitka staništa pogodnih za vrstu, procjenjuje se da neće doći do negativnog utjecaja na atribut.	0	/	0
		Najmanje jedna trećina ukupne proizvodne površine šaranskih ribnjaka tijekom cijele godine je u potpunosti ispunjena vodom		Zbog obilježja planiranog zahvata (postavljanje cjevovoda, izgradnja i korištenje BRP i CSS, izgradnja pristupnih puteva, zona održavanja tijekom korištenja) neće doći do negativnog utjecaja na produkciju ni na stanje ribnjaka, pa tako ni na cilj očuvanja.	0	/	0
		Najmanje 5% ukupne proizvodne površine šaranskih ribnjaka prekriveno je močvarnom vegetacijom (trščaci, rogozici		Zbog obilježja planiranog zahvata (postavljanje cjevovoda, izgradnja i korištenje BRP i CSS, izgradnja pristupnih puteva, zona održavanja tijekom korištenja) neće doći do negativnog utjecaja na produkciju ni na stanje ribnjaka, pa tako ni na cilj očuvanja.	0	/	0

Znanstveni naziv vrste	Cilj očuvanja	Atributi	Zabilježenost pogodnog staništa	Opis mogućeg utjecaja	Ocjena utjecaja	Prijedlog mjera ublažavanja	Konačna ocjena
		Na ribnjacima većim od 500 ha najmanje jedna tabla minimalne površine 20 ha je primarno neproizvodna te najmanje 85% njene površine je ispunjeno vodom		Zbog obilježja planiranog zahvata (postavljanje cjevovoda, izgradnja i korištenje BRP i CSS, izgradnja pristupnih puteva, zona održavanja tijekom korištenja) neće doći do negativnog utjecaja na produkciju ni na stanje ribnjaka, pa tako ni na cilj očuvanja.	0	/	0
		Na najmanje 80% od ukupne proizvodne površine šaranskog ribnjaka održava se proizvodnja ribe od najmanje 500 kg do najviše 1200 kg svih vrsta i uzgojnih kategorija po hektaru takve proizvodne površine		Zbog obilježja planiranog zahvata (postavljanje cjevovoda, izgradnja i korištenje BRP i CSS, izgradnja pristupnih puteva, zona održavanja tijekom korištenja) neće doći do negativnog utjecaja na produkciju ni na stanje ribnjaka, pa tako ni na cilj očuvanja.	0	/	0
		Održano je dobro stanje (ekološko i kemijsko) vodnih tijela CSRN0039_002, CSRN0122_001, CSRN0138_002, CSRN0146_001, CSRN0159_001, CSRN0168_001, CSRN0172_001, CSRN0181_001, CSRN0194_001, CSRN0200_001, CSRN0222_001, CSRN0294_001, CSRN0320_001, CSRN0357_001, CSRN0366_001, CSRN0423_001, CSRN0486_001, CSRN0551_001, CSRN0556_001, CSRN0559_001, CSRN0604_001, CSRN0608_001, CSRN0620_001, CSRN0661_001, CSRN0666_001 i CSRN0667_001		Na lokacijama gdje cjevovod prelazi preko vodnih tijela stalnih vodotoka, postavljanje cjevovoda će se izvesti bušenjem ispod korita. Stoga neće doći do negativnog utjecaja tijekom izgradnje planiranog zahvata na stanje vodnog tijela. Povremeni vodotoci i kanali premostit će se prekopavanjem korita tijekom sušnog razdoblja kad u koritu neće biti vode te potom vratiti u zatečeno stanje. Negativni utjecaj zbog radova u koritu bit će kratkotrajan, lokaliziran, privremeni te zanemarivog intenziteta i neće dovesti do promjene stanja vodnog tijela. Može se zaključiti da neće doći do značajnog negativnog utjecaja na cilj očuvanja.	0	/	0
		Postignuto je dobro stanje (ekološko i kemijsko) vodnih tijela CSRI0005_001, CSRN0007_001, CSRN0007_002, CSRN0007_003, CSRN0013_001, CSRN0022_001, CSRN0027_001, CSRN0037_001, CSRN0037_002, CSRN0037_003, CSRN0138_001, CSRN0290_001, CSRN0327_001, CSRN0603_001 i CSRN0634_001		Na lokacijama gdje cjevovod prelazi preko vodnih tijela stalnih vodotoka, postavljanje cjevovoda će se izvesti bušenjem ispod korita. Stoga neće doći do negativnog utjecaja tijekom izgradnje planiranog zahvata na stanje vodnog tijela. Povremeni vodotoci i kanali premostit će se prekopavanjem korita tijekom sušnog razdoblja kad u koritu neće biti vode te potom vratiti u zatečeno stanje. Negativni utjecaj zbog radova u koritu bit će kratkotrajan, lokaliziran, privremeni te zanemarivog intenziteta i neće dovesti do promjene stanja vodnog tijela. Može se zaključiti da neće doći do značajnog negativnog utjecaja na cilj očuvanja.	0	/	0
		Održano je dobro ekološko stanje/ekološki potencijal i dobro kemijsko stanje vodnih tijela CSRN0389_001 i CSRN0636_001		Na lokacijama gdje cjevovod prelazi preko vodnih tijela stalnih vodotoka, postavljanje cjevovoda će se izvesti bušenjem ispod korita. Stoga neće doći do negativnog utjecaja tijekom izgradnje planiranog zahvata na stanje vodnog tijela. Povremeni vodotoci i kanali premostit će se prekopavanjem korita tijekom sušnog razdoblja kad u koritu neće biti vode te potom vratiti u zatečeno stanje. Negativni utjecaj zbog radova u koritu bit će kratkotrajan, lokaliziran, privremeni te zanemarivog intenziteta i neće dovesti do promjene stanja vodnog tijela. Može se zaključiti da neće doći do značajnog negativnog utjecaja na cilj očuvanja.	0	/	0

Znanstveni naziv vrste	Cilj očuvanja	Atributi	Zabilježenost pogodnog staništa	Opis mogućeg utjecaja	Ocjena utjecaja	Prijedlog mjera ublažavanja	Konačna ocjena
		Postignuto je dobro ekološko stanje/ekološki potencijal i dobro kemijsko stanje vodnih tijela CSRI0001_009, CSRI0001_010, CSRI0001_011, CSRN0001_012, CSRN0001_013, CSRN0001_014, CSRN0027_002, CSRN0039_001, CSRN0072_001, CSRN0079_001, CSRN0467_001 i CSRN0484_001		Na lokacijama gdje cjevovod prelazi preko vodnih tijela stalnih vodotoka, postavljanje cjevovoda će se izvesti bušenjem ispod korita. Stoga neće doći do negativnog utjecaja tijekom izgradnje planiranog zahvata na stanje vodnog tijela. Povremeni vodotoci i kanali premostit će se prekopavanjem korita tijekom sušnog razdoblja kad u koritu neće biti vode te potom vratiti u zatečeno stanje. Negativni utjecaj zbog radova u koritu bit će kratkotrajan, lokaliziran, privremeni te zanemarivog intenziteta i neće dovesti do promjene stanja vodnog tijela. Može se zaključiti da neće doći do značajnog negativnog utjecaja na cilj očuvanja.	0	/	0
Zapornia parva (Porzana parva) – siva štijoka	Održati povoljno stanje ciljne vrste kroz sljedeće atribute:	Trend gnijezdeće populacije je stabilan ili u porastu	Planirani zahvat ne zadire u zonu vrste.	Zbog obilježja planiranog zahvata (postavljanje cjevovoda, izgradnja i korištenje BRP i CSS, izgradnja pristupnih puteva, zona održavanja tijekom korištenja) te činjenice da neće doći do gubitka staništa pogodnih za vrstu, procjenjuje se da neće doći do negativnog utjecaja na atribut.	0	/	0
		Trend preletničke populacije je stabilan ili u porastu		Zbog obilježja planiranog zahvata (postavljanje cjevovoda, izgradnja i korištenje BRP i CSS, izgradnja pristupnih puteva, zona održavanja tijekom korištenja) te činjenice da neće doći do gubitka staništa pogodnih za vrstu, procjenjuje se da neće doći do negativnog utjecaja na atribut.	0	/	0
		Očuvana je gnijezdeća populacija od najmanje 30 parova		Zbog obilježja planiranog zahvata (postavljanje cjevovoda, izgradnja i korištenje BRP i CSS, izgradnja pristupnih puteva, zona održavanja tijekom korištenja) te činjenice da neće doći do gubitka staništa pogodnih za vrstu, procjenjuje se da neće doći do negativnog utjecaja na atribut.	0	/	0
		Održano je 4910 ha tršćaka pogodnih za gniježđenje (NKS A.4.1.)		Zbog obilježja planiranog zahvata (postavljanje cjevovoda, izgradnja i korištenje BRP i CSS, izgradnja pristupnih puteva, zona održavanja tijekom korištenja) te činjenice da neće doći do gubitka staništa pogodnih za vrstu, procjenjuje se da neće doći do negativnog utjecaja na atribut.	0	/	0
		Održano je 820 ha ključnih tršćaka na poznatim gnijezdilištima		Zbog obilježja planiranog zahvata (postavljanje cjevovoda, izgradnja i korištenje BRP i CSS, izgradnja pristupnih puteva, zona održavanja tijekom korištenja) te činjenice da neće doći do gubitka staništa pogodnih za vrstu, procjenjuje se da neće doći do negativnog utjecaja na atribut.	0	/	0
		Održano je 9490 ha vodenih staništa pogodnih za hranjenje (NKS A.1.1., A.1.2., A.2.2., A.2.3., A.3.2., A.3.3., A.4.1.)		Zbog obilježja planiranog zahvata (postavljanje cjevovoda, izgradnja i korištenje BRP i CSS, izgradnja pristupnih puteva, zona održavanja tijekom korištenja) te činjenice da neće doći do gubitka staništa pogodnih za vrstu, procjenjuje se da neće doći do negativnog utjecaja na atribut.	0	/	0
		Najmanje jedna trećina ukupne proizvodne površine šaranskih ribnjaka tijekom cijele godine je u potpunosti ispunjena vodom		Zbog obilježja planiranog zahvata (postavljanje cjevovoda, izgradnja i korištenje BRP i CSS, izgradnja pristupnih puteva, zona održavanja tijekom korištenja) neće doći do negativnog utjecaja na produkciju ni na stanje ribnjaka, pa tako ni na cilj očuvanja.	0	/	0

Znanstveni naziv vrste	Cilj očuvanja	Atributi	Zabilježenost pogodnog staništa	Opis mogućeg utjecaja	Ocjena utjecaja	Prijedlog mjera ublažavanja	Konačna ocjena
		Najmanje 5% ukupne proizvodne površine šaranskih ribnjaka prekriveno je močvarnom vegetacijom (tršćaci, rogozici)		Zbog obilježja planiranog zahvata (postavljanje cjevovoda, izgradnja i korištenje BRP i CSS, izgradnja pristupnih puteva, zona održavanja tijekom korištenja) neće doći do negativnog utjecaja na produkciju ni na stanje ribnjaka, pa tako ni na cilj očuvanja.	0	/	0
		Na ribnjacima većim od 500 ha najmanje jedna tabla minimalne površine 20 ha je primarno neproizvodna te najmanje 85% njene površine je ispunjeno vodom		Zbog obilježja planiranog zahvata (postavljanje cjevovoda, izgradnja i korištenje BRP i CSS, izgradnja pristupnih puteva, zona održavanja tijekom korištenja) neće doći do negativnog utjecaja na produkciju ni na stanje ribnjaka, pa tako ni na cilj očuvanja.	0	/	0
		Na najmanje 80% od ukupne proizvodne površine šaranskog ribnjaka održava se proizvodnja ribe od najmanje 500 kg do najviše 1200 kg svih vrsta i uzgojnih kategorija po hektaru takve proizvodne površine		Zbog obilježja planiranog zahvata (postavljanje cjevovoda, izgradnja i korištenje BRP i CSS, izgradnja pristupnih puteva, zona održavanja tijekom korištenja) neće doći do negativnog utjecaja na produkciju ni na stanje ribnjaka, pa tako ni na cilj očuvanja.	0	/	0
		Održano je dobro stanje (ekološko i kemijsko) vodnih tijela CSRN0039_002, CSRN0122_001, CSRN0138_002, CSRN0146_001, CSRN0159_001, CSRN0168_001, CSRN0172_001, CSRN0181_001, CSRN0194_001, CSRN0200_001, CSRN0222_001, CSRN0294_001, CSRN0320_001, CSRN0325_001, CSRN0357_001, CSRN0366_001, CSRN0423_001, CSRN0486_001, CSRN0551_001, CSRN0556_001, CSRN0559_001, CSRN0604_001, CSRN0608_001, CSRN0620_001, CSRN0661_001, CSRN0666_001 i CSRN0667_001		Na lokacijama gdje cjevovod prelazi preko vodnih tijela stalnih vodotoka, postavljanje cjevovoda će se izvesti bušenjem ispod korita. Stoga neće doći do negativnog utjecaja tijekom izgradnje planiranog zahvata na stanje vodnog tijela. Povremeni vodotoci i kanali premostit će se prekopavanjem korita tijekom sušnog razdoblja kad u koritu neće biti vode te potom vratiti u zatečeno stanje. Negativni utjecaj zbog radova u koritu bit će kratkotrajan, lokaliziran, privremeni te zanemarivog intenziteta i neće dovesti do promjene stanja vodnog tijela. Može se zaključiti da neće doći do značajnog negativnog utjecaja na cilj očuvanja.	0	/	0
		Postignuto je dobro stanje (ekološko i kemijsko) vodnih tijela CSRI0005_001, CSRN0007_001, CSRN0007_002, CSRN0007_003, CSRN0013_001, CSRN0022_001, CSRN0027_001, CSRN0037_001, CSRN0037_002, CSRN0037_003, CSRN0138_001, CSRN0290_001, CSRN0327_001, CSRN0336_001, CSRN0603_001 i CSRN0634_001		Na lokacijama gdje cjevovod prelazi preko vodnih tijela stalnih vodotoka, postavljanje cjevovoda će se izvesti bušenjem ispod korita. Stoga neće doći do negativnog utjecaja tijekom izgradnje planiranog zahvata na stanje vodnog tijela. Povremeni vodotoci i kanali premostit će se prekopavanjem korita tijekom sušnog razdoblja kad u koritu neće biti vode te potom vratiti u zatečeno stanje. Negativni utjecaj zbog radova u koritu bit će kratkotrajan, lokaliziran, privremeni te zanemarivog intenziteta i neće dovesti do promjene stanja vodnog tijela. Može se zaključiti da neće doći do značajnog negativnog utjecaja na cilj očuvanja.	0	/	0
		Održano je dobro ekološko stanje/ekološki potencijal i dobro kemijsko stanje vodnih tijela CSLN019 i CSRN0389_001		Na lokacijama gdje cjevovod prelazi preko vodnih tijela stalnih vodotoka, postavljanje cjevovoda će se izvesti bušenjem ispod korita. Stoga neće doći do negativnog utjecaja tijekom izgradnje planiranog zahvata na stanje vodnog tijela. Povremeni vodotoci i kanali premostit će se prekopavanjem korita tijekom sušnog razdoblja kad u koritu neće biti vode te potom vratiti u zatečeno stanje. Negativni utjecaj zbog radova u koritu bit će kratkotrajan, lokaliziran, privremeni te zanemarivog intenziteta i neće dovesti do promjene stanja vodnog tijela. Može se zaključiti da neće doći do značajnog negativnog utjecaja na cilj očuvanja.	0	/	0

Znanstveni naziv vrste	Cilj očuvanja	Atributi	Zabilježenost pogodnog staništa	Opis mogućeg utjecaja	Ocjena utjecaja	Prijedlog mjera ublažavanja	Konačna ocjena
		Postignuto je dobro ekološko stanje/ekološki potencijal i dobro kemijsko stanje vodnih tijela CSRI0001_009, CSRI0001_010, CSRI0001_011, CSRN0001_012, CSRN0001_013, CSRN0001_014, CSRN0027_002, CSRN0039_001, CSRN0072_001, CSRN0079_001, CSRN0467_001 i CSRN0484_001		Na lokacijama gdje cjevovod prelazi preko vodnih tijela stalnih vodotoka, postavljanje cjevovoda će se izvesti bušenjem ispod korita. Stoga neće doći do negativnog utjecaja tijekom izgradnje planiranog zahvata na stanje vodnog tijela. Povremeni vodotoci i kanali premostit će se prekopavanjem korita tijekom sušnog razdoblja kad u koritu neće biti vode te potom vratiti u zatečeno stanje. Negativni utjecaj zbog radova u koritu bit će kratkotrajan, lokaliziran, privremeni te zanemarivog intenziteta i neće dovesti do promjene stanja vodnog tijela. Može se zaključiti da neće doći do značajnog negativnog utjecaja na cilj očuvanja.	0	/	0
Zapornia pusilla (*Porzana pusilla*) – mala štijoka	Održati povoljno stanje ciljne vrste kroz sljedeće atribute:	Trend preletničke populacije je stabilan ili u porastu	Planirani zahvata prelazi preko zone pogodnih hranilišta vrste (vodena staništa), međutim cjevovod se postavlja ispod ovih staništa metodom bušenja ispod korita (nema gubitka staništa). Zahvat se nalazi izvan zone ostalih pogodnih staništa.	Zbog obilježja planiranog zahvata (postavljanje cjevovoda, izgradnja i korištenje BRP i CSS, izgradnja pristupnih puteva, zona održavanja tijekom korištenja) te činjenice da neće doći do gubitka staništa pogodnih za vrstu, procjenjuje se da neće doći do negativnog utjecaja na atribut.	0	/	0
		Održano je 9490 ha vodenih staništa pogodnih za hranjenje (NKS A.1.1., A.1.2., A.2.2., A.2.3., A.3.2., A.3.3., A.4.1.)		Zbog obilježja planiranog zahvata (postavljanje cjevovoda, izgradnja i korištenje BRP i CSS, izgradnja pristupnih puteva, zona održavanja tijekom korištenja) te činjenice da neće doći do gubitka staništa pogodnih za vrstu, procjenjuje se da neće doći do negativnog utjecaja na atribut.	0	/	0
		Najmanje jedna trećina ukupne proizvodne površine šaranskih ribnjaka tijekom cijele godine je u potpunosti ispunjena vodom		Zbog obilježja planiranog zahvata (postavljanje cjevovoda, izgradnja i korištenje BRP i CSS, izgradnja pristupnih puteva, zona održavanja tijekom korištenja) neće doći do negativnog utjecaja na produkciju ni na stanje ribnjaka, pa tako ni na cilj očuvanja.	0	/	0
		Najmanje 5% ukupne proizvodne površine šaranskih ribnjaka prekriveno je močvarnom vegetacijom (tršćaci, rogozici)		Zbog obilježja planiranog zahvata (postavljanje cjevovoda, izgradnja i korištenje BRP i CSS, izgradnja pristupnih puteva, zona održavanja tijekom korištenja) neće doći do negativnog utjecaja na produkciju ni na stanje ribnjaka, pa tako ni na cilj očuvanja.	0	/	0
		Na ribnjacima većim od 500 ha najmanje jedna tabla minimalne površine 20 ha je primarno neproizvodna te najmanje 85% njene površine je ispunjeno vodom		Zbog obilježja planiranog zahvata (postavljanje cjevovoda, izgradnja i korištenje BRP i CSS, izgradnja pristupnih puteva, zona održavanja tijekom korištenja) neće doći do negativnog utjecaja na produkciju ni na stanje ribnjaka, pa tako ni na cilj očuvanja.	0	/	0
		Na najmanje 80% od ukupne proizvodne površine šaranskog ribnjaka održava se proizvodnja ribe od najmanje 500 kg do najviše 1200 kg svih vrsta i uzgojnih kategorija po hektaru takve proizvodne površine		Zbog obilježja planiranog zahvata (postavljanje cjevovoda, izgradnja i korištenje BRP i CSS, izgradnja pristupnih puteva, zona održavanja tijekom korištenja) neće doći do negativnog utjecaja na produkciju ni na stanje ribnjaka, pa tako ni na cilj očuvanja.	0	/	0
		Održano je dobro stanje (ekološko i kemijsko) vodnih tijela CSRN0039_002, CSRN0122_001, CSRN0138_002, CSRN0146_001, CSRN0159_001, CSRN0168_001, CSRN0172_001, CSRN0181_001, CSRN0194_001, CSRN0200_001, CSRN0222_001, CSRN0294_001, CSRN0320_001, CSRN0325_001, CSRN0357_001, CSRN0366_001, CSRN0423_001, CSRN0486_001, CSRN0551_001, CSRN0556_001, CSRN0559_001, CSRN0604_001, CSRN0608_001, CSRN0620_001, CSRN0661_001, CSRN0666_001 imCSRN0667_001		Na lokacijama gdje cjevovod prelazi preko vodnih tijela stalnih vodotoka, postavljanje cjevovoda će se izvesti bušenjem ispod korita. Stoga neće doći do negativnog utjecaja tijekom izgradnje planiranog zahvata na stanje vodnog tijela. Povremeni vodotoci i kanali premostit će se prekopavanjem korita tijekom sušnog razdoblja kad u koritu neće biti vode te potom vratiti u zatečeno stanje. Negativni utjecaj zbog radova u koritu bit će kratkotrajan, lokaliziran, privremeni te zanemarivog intenziteta i neće dovesti do promjene stanja vodnog tijela. Može se zaključiti da neće doći do značajnog negativnog utjecaja na cilj očuvanja.	0	/	0

Znanstveni naziv vrste	Cilj očuvanja	Atributi	Zabilježenost pogodnog staništa	Opis mogućeg utjecaja	Ocjena utjecaja	Prijedlog mjera ublažavanja	Konačna ocjena
		Postignuto je dobro stanje (ekološko i kemijsko) vodnih tijela CSRI0005_001, CSRN0007_001, CSRN0007_002, CSRN0007_003, CSRN0013_001, CSRN0022_001,CSRN0027_001, CSRN0037_001, CSRN0037_002, CSRN0037_003, CSRN0138_001, CSRN0290_001, CSRN0327_001, CSRN0336_001, CSRN0603_001 i CSRN0634_001		Na lokacijama gdje cjevovod prelazi preko vodnih tijela stalnih vodotoka, postavljanje cjevovoda će se izvesti bušenjem ispod korita. Stoga neće doći do negativnog utjecaja tijekom izgradnje planiranog zahvata na stanje vodnog tijela. Povremeni vodotoci i kanali premostit će se prekopavanjem korita tijekom sušnog razdoblja kad u koritu neće biti vode te potom vratiti u zatečeno stanje. Negativni utjecaj zbog radova u koritu bit će kratkotrajan, lokaliziran, privremeni te zanemarivog intenziteta i neće dovesti do promjene stanja vodnog tijela. Može se zaključiti da neće doći do značajnog negativnog utjecaja na cilj očuvanja.	0	/	0
		Održano je dobro ekološko stanje/ekološki potencijal i dobro kemijsko stanje vodnih tijela CSLN019 i CSRN0389_001		Na lokacijama gdje cjevovod prelazi preko vodnih tijela stalnih vodotoka, postavljanje cjevovoda će se izvesti bušenjem ispod korita. Stoga neće doći do negativnog utjecaja tijekom izgradnje planiranog zahvata na stanje vodnog tijela. Povremeni vodotoci i kanali premostit će se prekopavanjem korita tijekom sušnog razdoblja kad u koritu neće biti vode te potom vratiti u zatečeno stanje. Negativni utjecaj zbog radova u koritu bit će kratkotrajan, lokaliziran, privremeni te zanemarivog intenziteta i neće dovesti do promjene stanja vodnog tijela. Može se zaključiti da neće doći do značajnog negativnog utjecaja na cilj očuvanja.	0	/	0
		Postignuto je dobro ekološko stanje/ekološki potencijal i dobro kemijsko stanje vodnih tijela CSRI0001_009, CSRI0001_010, CSRI0001_011,mCSRN0001_012, CSRN0001_013, CSRN0001_014, CSRN0027_002,mCSRN0039_001, CSRN0072_001, CSRN0079_001, CSRN0467_001 i CSRN0484_001		Na lokacijama gdje cjevovod prelazi preko vodnih tijela stalnih vodotoka, postavljanje cjevovoda će se izvesti bušenjem ispod korita. Stoga neće doći do negativnog utjecaja tijekom izgradnje planiranog zahvata na stanje vodnog tijela. Povremeni vodotoci i kanali premostit će se prekopavanjem korita tijekom sušnog razdoblja kad u koritu neće biti vode te potom vratiti u zatečeno stanje. Negativni utjecaj zbog radova u koritu bit će kratkotrajan, lokaliziran, privremeni te zanemarivog intenziteta i neće dovesti do promjene stanja vodnog tijela. Može se zaključiti da neće doći do značajnog negativnog utjecaja na cilj očuvanja.	0	/	0
značajne negnijezdeće (selidbene) populacije ptica (patka lastarka *Anas acuta*, patka žličarka *Spatula clypeata* (*Anas clypeata*), kržulja *Anas crecca*, zviždara Mareca *penelope* (*Anas penelope*), divlja patka *Anas platyrhynchos*, patka pupčanica *Spatula querquedula* (Anas *querquedula*), patka kreketaljka *Mareca strepera* (*Anas strepera*), lisasta guska Anser *albifrons*, siva guska *Anser* anser, guska glogovnjača *Anser fabalis*, glavata patka *Aythya ferina*, krunata patka *Aythya fuligula*, patka	Održati povoljno stanje ciljne vrste kroz sljedeće atribute:	Trendovi preletničkih populacija su stabilni ili u porastu	Guščarice – nema gubitka staništa Guske i vivak – 24,98 ha otvorenih staništa za hranjenje Kokošice – nema gubitka staništa Šljukarice – nema gubitka staništa Negnijezdeće vrste – gubitak 1,73 ha	Zbog obilježja planiranog zahvata (postavljanje cjevovoda, izgradnja i korištenje BRP i CSS, izgradnja pristupnih puteva, zona održavanja tijekom korištenja) te činjenice da neće doći do značajnih gubitaka staništa pogodnih za ciljne vrste, procjenjuje se da neće doći do negativnog utjecaja na atribut.	0	/	0
		Trendovi zimujućih populacija su stabilni ili u porastu		Zbog obilježja planiranog zahvata (postavljanje cjevovoda, izgradnja i korištenje BRP i CSS, izgradnja pristupnih puteva, zona održavanja tijekom korištenja) te činjenice da neće doći do značajnih gubitaka staništa pogodnih za ciljne vrste, procjenjuje se da neće doći do negativnog utjecaja na atribut.	0	/	0
		Održano je 2490 ha otvorenih voda pogodnih za guščarice (NKS A.1. i A.3.)		Zbog obilježja planiranog zahvata (postavljanje cjevovoda, izgradnja i korištenje BRP i CSS, izgradnja pristupnih puteva, zona održavanja tijekom korištenja) te činjenice da neće doći do gubitka staništa pogodnih za vrste, procjenjuje se da neće doći do negativnog utjecaja na atribut.	0	/	0

Znanstveni naziv vrste	Cilj očuvanja	Atributi	Zabilježenost pogodnog staništa	Opis mogućeg utjecaja	Ocjena utjecaja	Prijedlog mjera ublažavanja	Konačna ocjena
batoglavica *Bucephala clangula*, crvenokljuni labud *Cygnus olor*, liska *Fulica atra*, šljuka kokošica *Gallinago gallinago*, crnorepa muljača *Limosa limosa*, patka gogoljica Netta *rufina*, kokošica *Rallus aquaticus*, crna prutka Tringa *erythropus*, krivokljuna prutka *Tringa nebularia*, crvenonoga prutka *Tringa totanus*, vivak Vanellus *vanellus*, veliki pozviždač *Numenius arquata*)		Održano je 40140 ha otvorenih mozaičnih staništa pogodnih za guske i vivka (NKS A.4., C.2., I.1., I.2. i I.5.)		Tijekom izgradnje planiranog zahvata (izgradnje BRP-ova, CSS-a, pristupnih cesta i postavljanja cjevovoda) doći će do privremenog gubitka 24,98 ha (0,06%) otvorenih mozaičnih staništa pogodnih za guske i vivka (NKS A.4., C.2., I.1., I.2. i I.5.) u zoni radnog pojasa. Nakon završetka radova doći će do spontane obnove vegetacijskog pokrova u stanje blisko zatečenom. Stoga će ovaj negativni utjecaj biti lokaliziran (na radni pojas), privremen, djelomično reverzibilan i slab. U obuhvatu izgradnje BRP-ova, CSS-a i pristupnih cesta doći će do trajnog gubitka 12,06 ha (0,03%) otvorenih mozaičnih staništa (NKS A.4., C.2., I.1., I.2. i I.5.). Uzimajući u obzir malu zauzetu površinu, radi se o trajnom i lokaliziranom negativnom utjecaju slabog intenziteta. Nakon zakopavanja cjevovoda (izvan zone trajne infrastrukture) vegetacija će se spontano obnoviti u stanje blisko zatečenom. Radi se o kratkotrajnom, lokalizira-nom i privremenom negativnom utjecaju zanemarivog intenziteta.	-1	**Tijekom izgradnje:** Zabraniti kretanje mehanizacije izvan radnog pojasa radi umanjivanja opsega oštećenja okolne vegetacije te ograničiti uklanjanje vegetacije samo na širinu radnog pojasa. Sve površine unutar radnog pojasa i izvan zone trajnog zauzeća staništa, nakon završetka radova sanirati tako da se dovedu u stanje blisko zatečenom. Za obnovu uklonjenog prirodnog vegetacijskog pokrova koristiti samo autohtone i lokalno prisutne biljne vrste. **Tijekom korištenja:** Za održavanje travnjačkih površina u zoni zaštitnog pojasa koristiti mehanička sredstva i načine održavanja te u potpunosti izbjegavati korištenje herbicida.	-1
		Održano je 11370 ha travnjačkih staništa ključnih za hranjenje gusaka (NKS C.2.)		Tijekom izgradnje planiranog zahvata (izgradnje BRP-ova, CSS-a, pristupnih cesta i postavljanja cjevovoda) doći će do privremenog gubitka 1,73 ha (0,02%) travnjačkih staništa ključnih za hranjenje gusaka (NKS C.2.) u zoni radnog pojasa. Nakon završetka radova doći će do spontane obnove vegetacijskog pokrova u stanje blisko zatečenom. Stoga će ovaj negativni utjecaj biti lokaliziran (na radni pojas), privremen, djelomično reverzibilan i slab. U obuhvatu izgradnje BRP-ova, CSS-a i pristupnih cesta doći će do trajnog gubitka 0,05 ha (0,0004%) travnjačkih staništa ključnih za hranjenje gusaka (NKS C.2.). Uzimajući u obzir malu zauzetu površinu, radi se o trajnom i lokaliziranom negativnom utjecaju slabog intenziteta. Nakon zakopavanja cjevovoda (izvan zone trajne infrastrukture) vegetacija će se spontano obnoviti u stanje blisko zatečenom. Radi se o kratkotrajnom, lokalizira-nom i privremenom negativnom utjecaju zanemarivog intenziteta.	-1		-1
		Održano je 6850 ha vodenih staništa pogodnih za šljukarice (NKS A.1.1., A.2.2, A.2.3., A.3.2., A.3.3., A.4.1.)		Zbog obilježja planiranog zahvata (postavljanje cjevovoda, izgradnja i korištenje BRP i CSS, izgradnja pristupnih puteva, zona održavanja tijekom korištenja) te činjenice da neće doći do gubitka staništa pogodnih za vrste, procjenjuje se da neće doći do negativnog utjecaja na atribut.	0	/	0
		Održano je 4910 ha tršćaka pogodnih za kokošicu (NKS A.4.1.)		Zbog obilježja planiranog zahvata (postavljanje cjevovoda, izgradnja i korištenje BRP i CSS, izgradnja pristupnih puteva, zona održavanja tijekom korištenja) te činjenice da neće doći do gubitka staništa pogodnih za vrste, procjenjuje se da neće doći do negativnog utjecaja na atribut.	0	/	0
		Najmanje jedna trećina ukupne proizvodne površine šaranskih ribnjaka tijekom cijele godine je u potpunosti ispunjena vodom		Zbog obilježja planiranog zahvata (postavljanje cjevovoda, izgradnja i korištenje BRP i CSS, izgradnja pristupnih puteva, zona održavanja tijekom korištenja) neće doći do negativnog utjecaja na produkciju ni na stanje ribnjaka, pa tako ni na cilj očuvanja.	0	/	0

Znanstveni naziv vrste	Cilj očuvanja	Atributi	Zabilježenost pogodnog staništa	Opis mogućeg utjecaja	Ocjena utjecaja	Prijedlog mjera ublažavanja	Konačna ocjena
		Najmanje 5% ukupne proizvodne površine šaranskih ribnjaka prekriveno je močvarnom vegetacijom (tršćaci, rogozici)		Zbog obilježja planiranog zahvata (postavljanje cjevovoda, izgradnja i korištenje BRP i CSS, izgradnja pristupnih puteva, zona održavanja tijekom korištenja) neće doći do negativnog utjecaja na produkciju ni na stanje ribnjaka, pa tako ni na cilj očuvanja.	0	/	0
		Na ribnjacima većim od 500 ha najmanje jedna tabla minimalne površine 20 ha je primarno neproizvodna te najmanje 85% njene površine je ispunjeno vodom		Zbog obilježja planiranog zahvata (postavljanje cjevovoda, izgradnja i korištenje BRP i CSS, izgradnja pristupnih puteva, zona održavanja tijekom korištenja) neće doći do negativnog utjecaja na produkciju ni na stanje ribnjaka, pa tako ni na cilj očuvanja.	0	/	0
		Na najmanje 80% od ukupne proizvodne površine šaranskog ribnjaka održava se proizvodnja ribe od najmanje 500 kg do najviše 1200 kg svih vrsta i uzgojnih kategorija po hektaru takve proizvodne površine		Zbog obilježja planiranog zahvata (postavljanje cjevovoda, izgradnja i korištenje BRP i CSS, izgradnja pristupnih puteva, zona održavanja tijekom korištenja) neće doći do negativnog utjecaja na produkciju ni na stanje ribnjaka, pa tako ni na cilj očuvanja.	0	/	0
		Održano je dobro stanje (ekološko i kemijsko) vodnih tijela CSRN0039_002, CSRN0122_001, CSRN0138_002, CSRN0146_001, CSRN0159_001, CSRN0168_001, CSRN0172_001, CSRN0181_001, CSRN0194_001, CSRN0200_001, CSRN0222_001, CSRN0294_001, CSRN0320_001, CSRN0357_001, CSRN0366_001, CSRN0423_001, CSRN0486_001, CSRN0551_001, CSRN0556_001, CSRN0559_001, CSRN0604_001, CSRN0608_001, CSRN0620_001, CSRN0661_001, CSRN0666_001 i CSRN0667_001		Na lokacijama gdje cjevovod prelazi preko vodnih tijela stalnih vodotoka, postavljanje cjevovoda će se izvesti bušenjem ispod korita. Stoga neće doći do negativnog utjecaja tijekom izgradnje planiranog zahvata na stanje vodnog tijela. Povremeni vodotoci i kanali premostit će se prekopavanjem korita tijekom sušnog razdoblja kad u koritu neće biti vode te potom vratiti u zatečeno stanje. Negativni utjecaj zbog radova u koritu bit će kratkotrajan, lokaliziran, privremeni te zanemarivog intenziteta i neće dovesti do promjene stanja vodnog tijela. Može se zaključiti da neće doći do značajnog negativnog utjecaja na cilj očuvanja.	0	/	0
		Postignuto je dobro stanje (ekološko i kemijsko) vodnih tijela CSRI0005_001, CSRN0007_001, CSRN0007_002, CSRN0007_003, CSRN0013_001, CSRN0022_001, CSRN0027_001, CSRN0037_001, CSRN0037_002, CSRN0037_003, CSRN0138_001, CSRN0290_001, CSRN0327_001, CSRN0603_001 i CSRN0634_001		Na lokacijama gdje cjevovod prelazi preko vodnih tijela stalnih vodotoka, postavljanje cjevovoda će se izvesti bušenjem ispod korita. Stoga neće doći do negativnog utjecaja tijekom izgradnje planiranog zahvata na stanje vodnog tijela. Povremeni vodotoci i kanali premostit će se prekopavanjem korita tijekom sušnog razdoblja kad u koritu neće biti vode te potom vratiti u zatečeno stanje. Negativni utjecaj zbog radova u koritu bit će kratkotrajan, lokaliziran, privremeni te zanemarivog intenziteta i neće dovesti do promjene stanja vodnog tijela. Može se zaključiti da neće doći do značajnog negativnog utjecaja na cilj očuvanja.	0	/	0
		Održano je dobro ekološko stanje/ekološki potencijal i dobro kemijsko stanje vodnih tijela CSRN0389_001 i CSRN0636_001		Na lokacijama gdje cjevovod prelazi preko vodnih tijela stalnih vodotoka, postavljanje cjevovoda će se izvesti bušenjem ispod korita. Stoga neće doći do negativnog utjecaja tijekom izgradnje planiranog zahvata na stanje vodnog tijela. Povremeni vodotoci i kanali premostit će se prekopavanjem korita tijekom sušnog razdoblja kad u koritu neće biti vode te potom vratiti u zatečeno stanje. Negativni utjecaj zbog radova u koritu bit će kratkotrajan, lokaliziran, privremeni te zanemarivog intenziteta i neće dovesti do promjene stanja vodnog tijela. Može se zaključiti da neće doći do značajnog negativnog utjecaja na cilj očuvanja.	0	/	0

Znanstveni naziv vrste	Cilj očuvanja	Atributi	Zabilježenost pogodnog staništa	Opis mogućeg utjecaja	Ocjena utjecaja	Prijedlog mjera ublažavanja	Konačna ocjena
		Postignuto je dobro ekološko stanje/ekološki potencijal i dobro kemijsko stanje vodnih tijela CSRI0001_009, CSRI0001_010, CSRI0001_011, CSRN0001_012, CSRN0001_013, CSRN0001_014, CSRN0027_002, CSRN0039_001, CSRN0072_001, CSRN0079_001, CSRN0467_001 i CSRN0484_001		Na lokacijama gdje cjevovod prelazi preko vodnih tijela stalnih vodotoka, postavljanje cjevovoda će se izvesti bušenjem ispod korita. Stoga neće doći do negativnog utjecaja tijekom izgradnje planiranog zahvata na stanje vodnog tijela. Povremeni vodotoci i kanali premostit će se prekopavanjem korita tijekom sušnog razdoblja kad u koritu neće biti vode te potom vratiti u zatečeno stanje. Negativni utjecaj zbog radova u koritu bit će kratkotrajan, lokaliziran, privremeni te zanemarivog intenziteta i neće dovesti do promjene stanja vodnog tijela. Može se zaključiti da neće doći do značajnog negativnog utjecaja na cilj očuvanja.	0	/	0

E.1.1.2. POP HR1000010 POILOVLJE S RIBNJACIMA

Planirani obuhvat zahvata smješten je unutar područja očuvanja značajnog za ptice POP HR1000010 Poilovlje s ribnjacima, u duljini oko 5,77 km. U sklopu zahvata unutar POP-a planirana je izgradnja 3 bušotinskih radnih prostora (BRP) dimenzija 100x100 m (1 ha) te izgradnja novih pristupnih puteva duljine oko 1,11 km. Širina radnog pojasa tijekom izvođenja radova iznosi 10 m (5+5 m) duž cijelog dijela zahvata koji se nalazi unutar POP-a HR1000010 Poilovlje s ribnjacima. Nakon izgradnje planiranog zahvata formirat će se zaštitni pojas širine 10 m (5+5 m), koji će se redovito održavati košnjom i uklanjanjem drvenaste vegetacije kako bi se spriječilo oštećivanje cjevovoda unutar tla.

Tijekom izvođenja radova i korištenja planiranog zahvata doći će do negativnog utjecaja u vidu uznemiravanja potencijalno prisutnih jedinki ciljnih vrsta POP-a HR1000010 Poilovlje s ribnjacima. Ovaj utjecaj će biti privremen, lokalan i slabog intenziteta te neće imati značajan utjecaj na ciljne vrste, ciljeve očuvanja i cjelovitost područja ekološke mreže.

U tablici u nastavku prikazani su mogući utjecaji tijekom izgradnje i korištenja planiranog zahvata na ciljeve očuvanja predmetnog POP-a.

Tablica E-4: Mogući utjecaji na ciljeve očuvanja POP-a HR1000010 Poilovlje s ribnjacima

Ciljna vrsta	Cilj:	Atribut:	Zabilježenost pogodnog staništa	Opis mogućeg utjecaja	Ocjena utjecaja	Predložena mjera ublažavanja	Konačna ocjena
Acrocephalus melanopogon – crnoprugasti trstenjak	Održati povoljno stanje ciljne vrste kroz sljedeće atribute:	Trend preletničke populacije je stabilan ili u porastu	Planirani zahvat ne nalazi se u zoni vrste.	Zbog obilježja planiranog zahvata (postavljanje cjevovoda, izgradnja i korištenje BRP i CSS, izgradnja pristupnih puteva, zona održavanja tijekom korištenja) te činjenice da neće doći do gubitka staništa pogodnih za vrstu, procjenjuje se da neće doći do negativnog utjecaja na atribut.	0	/	0
		Održano je 310 ha staništa ključnih za vrstu (čisti tršćaci i rogozici)		Zbog obilježja planiranog zahvata (postavljanje cjevovoda, izgradnja i korištenje BRP i CSS, izgradnja pristupnih puteva, zona održavanja tijekom korištenja) te činjenice da neće doći do gubitka staništa pogodnih za vrstu, procjenjuje se da neće doći do negativnog utjecaja na atribut.	0	/	0
		Održano je pogodno stanište (tršćaci i rogozici) unutar zone od 3080 ha u kojoj se pojavljuje u kompleksu s drugim stanišnim tipovima		Zbog obilježja planiranog zahvata (postavljanje cjevovoda, izgradnja i korištenje BRP i CSS, izgradnja pristupnih puteva, zona održavanja tijekom korištenja) te činjenice da neće doći do gubitka staništa pogodnih za vrstu, procjenjuje se da neće doći do negativnog utjecaja na atribut.	0	/	0
		Najmanje jedna trećina ukupne proizvodne površine šaranskih ribnjaka tijekom cijele godine je u potpunosti ispunjena vodom		Zbog obilježja planiranog zahvata (postavljanje cjevovoda, izgradnja i korištenje BRP i CSS, izgradnja pristupnih puteva, zona održavanja tijekom korištenja) te činjenice da neće doći do gubitka staništa pogodnih za vrstu, procjenjuje se da neće doći do negativnog utjecaja na atribut.	0	/	0
		Najmanje 5 % ukupne proizvodne površine šaranskih ribnjaka prekriveno je močvarnom vegetacijom (tršćaci, rogozici)		Zbog obilježja planiranog zahvata (postavljanje cjevovoda, izgradnja i korištenje BRP i CSS, izgradnja pristupnih puteva, zona održavanja tijekom korištenja) te činjenice da neće doći do gubitka staništa pogodnih za vrstu, procjenjuje se da neće doći do negativnog utjecaja na atribut.	0	/	0
		Na ribnjacima većim od 500 ha najmanje jedna tabla minimalne površine 20 ha je primarno neproizvodna te najmanje 85 % njene površine je ispunjeno vodom		Zbog obilježja planiranog zahvata (postavljanje cjevovoda, izgradnja i korištenje BRP i CSS, izgradnja pristupnih puteva, zona održavanja tijekom korištenja) te činjenice da neće doći do gubitka staništa pogodnih za vrstu, procjenjuje se da neće doći do negativnog utjecaja na atribut.	0	/	0
		Na svim ribnjacima, izuzev na ribnjacima Blagorodovac u općini Dežanovac, na najmanje 80 % od ukupne proizvodne površine šaranskog ribnjaka održava se proizvodnja ribe od najmanje 500 kg do najviše 1200 kg svih vrsta i uzgojnih kategorija po hektaru takve proizvodne površine		Zbog obilježja planiranog zahvata (postavljanje cjevovoda, izgradnja i korištenje BRP i CSS, izgradnja pristupnih puteva, zona održavanja tijekom korištenja) te činjenice da neće doći do gubitka staništa pogodnih za vrstu, procjenjuje se da neće doći do negativnog utjecaja na atribut.	0	/	0
Alcedo atthis – vodomar	Održati povoljno stanje ciljne vrste kroz sljedeće atribute:	Trend gnijezdeće populacije je stabilan ili u porastu	Planirani zahvat ne nalazi se u zoni vrste. Zahvat je udaljen >70 m od zone vrste.	Zbog obilježja planiranog zahvata (postavljanje cjevovoda, izgradnja i korištenje BRP i CSS, izgradnja pristupnih puteva, zona održavanja tijekom korištenja) te činjenice da neće doći do gubitka staništa pogodnih za vrstu, procjenjuje se da neće doći do negativnog utjecaja na atribut.	0	/	0
		Očuvana je gnijezdeća populacija od najmanje 7 parova		Zbog obilježja planiranog zahvata (postavljanje cjevovoda, izgradnja i korištenje BRP i CSS, izgradnja pristupnih puteva, zona održavanja tijekom korištenja) te činjenice da neće doći do gubitka staništa pogodnih za vrstu, procjenjuje se da neće doći do negativnog utjecaja na atribut.	0	/	0
		Održana su sva pogodna staništa (riječne obale, područja uz spore tekućice i stajaće vode) na 260 km obala stajaćica i vodotokova		Zbog obilježja planiranog zahvata (postavljanje cjevovoda, izgradnja i korištenje BRP i CSS, izgradnja pristupnih puteva, zona održavanja tijekom korištenja) te činjenice da neće doći do gubitka staništa pogodnih za vrstu, procjenjuje se da neće doći do negativnog utjecaja na atribut.	0	/	0

Ciljna vrsta	Cilj:	Atribut:	Zabilježenost pogodnog staništa	Opis mogućeg utjecaja	Ocjena utjecaja	Predložena mjera ublažavanja	Konačna ocjena
		Održano je 60 km ključnih staništa za gniježđenje na poznatim teritorijima		Zbog obilježja planiranog zahvata (postavljanje cjevovoda, izgradnja i korištenje BRP i CSS, izgradnja pristupnih puteva, zona održavanja tijekom korištenja) te činjenice da neće doći do gubitka staništa pogodnih za vrstu, procjenjuje se da neće doći do negativnog utjecaja na atribut.	0	/	0
		Održano je 3480 ha vodenih staništa pogodnih za hranjenje		Zbog obilježja planiranog zahvata (postavljanje cjevovoda, izgradnja i korištenje BRP i CSS, izgradnja pristupnih puteva, zona održavanja tijekom korištenja) te činjenice da neće doći do gubitka staništa pogodnih za vrstu, procjenjuje se da neće doći do negativnog utjecaja na atribut.	0	/	0
		Održano je dobro stanje (ekološko i kemijsko) vodnih tijela CSR00110_000000 i CSR01595_000000		Zbog obilježja planiranog zahvata (postavljanje cjevovoda, izgradnja i korištenje BRP i CSS, izgradnja pristupnih puteva, zona održavanja tijekom korištenja) te činjenice da neće doći do gubitka staništa pogodnih za vrstu, procjenjuje se da neće doći do negativnog utjecaja na atribut.	0	/	0
		Postignuto je dobro stanje (ekološko i kemijsko) vodnih tijela CSR00009_022746, CSR00009_043409, CSR00009_075055, CSR00070_001025, CSR01223_000000 i CSR01960_000000		Zbog obilježja planiranog zahvata (postavljanje cjevovoda, izgradnja i korištenje BRP i CSS, izgradnja pristupnih puteva, zona održavanja tijekom korištenja) te činjenice da neće doći do gubitka staništa pogodnih za vrstu, procjenjuje se da neće doći do negativnog utjecaja na atribut.	0	/	0
Ardea alba (*Casmerodius albus*) – velika bijela čaplja	Održati povoljno stanje ciljne vrste kroz sljedeće atribute:	Trend preletničke populacije je stabilan ili u porastu	Dio radnog pojasa zadire u zonu vrste (0,007 ha).	Zbog obilježja planiranog zahvata (postavljanje cjevovoda, zona održavanja tijekom korištenja) te činjenice da će doći do malih gubitka pogodnih staništa, procjenjuje se da neće doći do negativnog utjecaja na trend preletničke populacije ciljne vrste.	0	/	0
		Trend zimujuće populacije je stabilan ili u porastu		Zbog obilježja planiranog zahvata (postavljanje cjevovoda, zona održavanja tijekom korištenja) te činjenice da će doći do malih gubitka pogodnih staništa, procjenjuje se da neće doći do negativnog utjecaja na trend zimujuće populacije ciljne vrste.	0	/	0
		Očuvana je preletnička populacija od najmanje 521 jedinke		Zbog obilježja planiranog zahvata (postavljanje cjevovoda, zona održavanja tijekom korištenja) te činjenice da će doći do malih gubitka pogodnih staništa, procjenjuje se da neće doći do negativnog utjecaja na preletničke populacije ciljne vrste.	0	/	0
		Očuvana je zimujuća populacija od najmanje 250 jedinki		Zbog obilježja planiranog zahvata (postavljanje cjevovoda, zona održavanja tijekom korištenja) te činjenice da će doći do malih gubitka pogodnih staništa, procjenjuje se da neće doći do negativnog utjecaja na zimujuće populacije ciljne vrste.	0	/	0
		Održano je 3660 ha vodenih staništa pogodnih za hranjenje (močvare i šaranski ribnjaci s tršćacima)		Tijekom izgradnje planiranog zahvata (postavljanja cjevovoda) doći će do privremenog gubitka 0,007 ha (0,0002%) pogodnih staništa u zoni radnog pojasa. Nakon zakopavanja cjevovoda (izvan zone trajne infrastrukture) vegetacija će se spontano obnoviti u stanje blisko zatečenom. Radi se o kratkotrajnom, lokaliziranom i privremenom negativnom utjecaju zanemarivog intenziteta.	-1	**Tijekom izgradnje:** Izmaknuti dio radnog pojasa u trasi cjevovoda Gojlo-1 Istok (trasa cjevovoda 1A-4, približne stacionaže 2+550 – 2+450) izvan područja rasprostranjenosti ciljnih vrsta ptica *Ardea alba, Ardea purpurea, Ardeola ralloides, Aythya nyroca, Calidris pugnax, Chlidonias niger, Ciconia nigra, Egretta garzeta, Haliaeetus albicilla, Ixobrynchus minutus, Mareca strepera, Milvus migrans, Numenius arquata, Nycticorax nycticorax, Platalea leucorodia, Porzana porzana, Tringa glareola*, gušćarica i šljukarica.	0
		Najmanje jedna trećina ukupne proizvodne površine šaranskih ribnjaka tijekom cijele godine je u potpunosti ispunjena vodom.		Zbog obilježja planiranog zahvata (postavljanje cjevovoda, izgradnja i korištenje BRP i CSS, izgradnja pristupnih puteva, zona održavanja tijekom korištenja) neće doći do negativnog utjecaja na produkciju ni na stanje ribnjaka, pa tako ni na cilj očuvanja.	0	/	0
		Najmanje 5 % ukupne proizvodne površine šaranskih ribnjaka prekriveno je močvarnom vegetacijom (tršćaci, rogozici)		Zbog obilježja planiranog zahvata (postavljanje cjevovoda, izgradnja i korištenje BRP i CSS, izgradnja pristupnih puteva, zona održavanja tijekom korištenja) neće doći do negativnog utjecaja na produkciju ni na stanje ribnjaka, pa tako ni na cilj očuvanja.	0	/	0

Ciljna vrsta	Cilj:	Atribut:	Zabilježenost pogodnog staništa	Opis mogućeg utjecaja	Ocjena utjecaja	Predložena mjera ublažavanja	Konačna ocjena
		Na ribnjacima većim od 500 ha najmanje jedna tabla minimalne površine 20 ha je primarno neproizvodna te najmanje 85 % njene površine je ispunjeno vodom		Zbog obilježja planiranog zahvata (postavljanje cjevovoda, izgradnja i korištenje BRP i CSS, izgradnja pristupnih puteva, zona održavanja tijekom korištenja) neće doći do negativnog utjecaja na produkciju ni na stanje ribnjaka, pa tako ni na cilj očuvanja.	0	/	0
		Na svim ribnjacima, izuzev na ribnjacima Blagorodovac u općini Dežanovac, na najmanje 80 % od ukupne proizvodne površine šaranskog ribnjaka održava se proizvodnja ribe od najmanje 500 kg do najviše 1200 kg svih vrsta i uzgojnih kategorija po hektaru takve proizvodne površine		Zbog obilježja planiranog zahvata (postavljanje cjevovoda, izgradnja i korištenje BRP i CSS, izgradnja pristupnih puteva, zona održavanja tijekom korištenja) neće doći do negativnog utjecaja na produkciju ni na stanje ribnjaka, pa tako ni na cilj očuvanja.	0	/	0
Ardea purpurea – čaplja danguba	Održati povoljno stanje ciljne vrste kroz sljedeće atribute:	Trend preletničke populacije je stabilan ili u porastu	Dio radnog pojasa zadire u zonu vrste (0,007 ha).	Zbog obilježja planiranog zahvata (postavljanje cjevovoda, zona održavanja tijekom korištenja) te činjenice da će doći do malih gubitka pogodnih staništa, procjenjuje se da neće doći do negativnog utjecaja na trend preletničke populacije ciljne vrste.	0	/	0
		Održano je 3660 ha vodenih staništa pogodnih za hranjenje (močvare i šaranski ribnjaci s tršćacima)		Tijekom izgradnje planiranog zahvata (postavljanja cjevovoda) doći će do privremenog gubitka 0,007 ha (0,0002%) pogodnih staništa u zoni radnog pojasa. Nakon zakopavanja cjevovoda (izvan zone trajne infrastrukture) vegetacija će se spontano obnoviti u stanje blisko zatečenom. Radi se o kratkotrajnom, lokaliziranom i privremenom negativnom utjecaju zanemarivog intenziteta.	-1	**Tijekom izgradnje:** Izmaknuti dio radnog pojasa u trasi cjevovoda Gojlo-1 Istok (trasa cjevovoda 1A-4, približne stacionaže 2+550 – 2+450) izvan područja rasprostranjenosti ciljnih vrsta ptica *Ardea alba, Ardea purpurea, Ardeola ralloides, Aythya nyroca, Calidris pugnax, Chlidonias niger, Ciconia nigra, Egretta garzeta, Haliaeetus albicilla, Ixobrynchus minutus, Mareca strepera, Milvus migrans, Numenius arquata, Nycticorax nycticorax, Platalea leucorodia, Porzana porzana, Tringa glareola*, gušćarica i šljukarica.	0
		Najmanje jedna trećina ukupne proizvodne površine šaranskih ribnjaka tijekom cijele godine je u potpunosti ispunjena vodom.		Zbog obilježja planiranog zahvata (postavljanje cjevovoda, izgradnja i korištenje BRP i CSS, izgradnja pristupnih puteva, zona održavanja tijekom korištenja) neće doći do negativnog utjecaja na produkciju ni na stanje ribnjaka, pa tako ni na cilj očuvanja.	0	/	0
		Najmanje 5 % ukupne proizvodne površine šaranskih ribnjaka prekriveno je močvarnom vegetacijom (tršćaci, rogozici)		Zbog obilježja planiranog zahvata (postavljanje cjevovoda, izgradnja i korištenje BRP i CSS, izgradnja pristupnih puteva, zona održavanja tijekom korištenja) neće doći do negativnog utjecaja na produkciju ni na stanje ribnjaka, pa tako ni na cilj očuvanja.	0	/	0
		Na ribnjacima većim od 500 ha najmanje jedna tabla minimalne površine 20 ha je primarno neproizvodna te najmanje 85 % njene površine je ispunjeno vodom		Zbog obilježja planiranog zahvata (postavljanje cjevovoda, izgradnja i korištenje BRP i CSS, izgradnja pristupnih puteva, zona održavanja tijekom korištenja) neće doći do negativnog utjecaja na produkciju ni na stanje ribnjaka, pa tako ni na cilj očuvanja.	0	/	0
		Na svim ribnjacima, izuzev na ribnjacima Blagorodovac u općini Dežanovac, na najmanje 80 % od ukupne proizvodne površine šaranskog ribnjaka održava se proizvodnja ribe od najmanje 500 kg do najviše 1200 kg svih vrsta i uzgojnih kategorija po hektaru takve proizvodne površine		Zbog obilježja planiranog zahvata (postavljanje cjevovoda, izgradnja i korištenje BRP i CSS, izgradnja pristupnih puteva, zona održavanja tijekom korištenja) neće doći do negativnog utjecaja na produkciju ni na stanje ribnjaka, pa tako ni na cilj očuvanja.	0	/	0
Ardeola ralloides – žuta čaplja	Održati povoljno stanje ciljne vrste kroz sljedeće atribute:	Trend preletničke populacije je stabilan ili u porastu	Dio radnog pojasa zadire u zonu vrste (0,007 ha).	Zbog obilježja planiranog zahvata (postavljanje cjevovoda, zona održavanja tijekom korištenja) te činjenice da će doći do malih gubitka pogodnih staništa, procjenjuje se da neće doći do negativnog utjecaja na trend preletničke populacije ciljne vrste.	0	/	0
		Očuvana je preletnička populacija od najmanje 50 jedinki		Zbog obilježja planiranog zahvata (postavljanje cjevovoda, zona održavanja tijekom korištenja) te činjenice da će doći do malih gubitka pogodnih staništa, procjenjuje se da neće doći do negativnog utjecaja na preletničke populacije ciljne vrste.	0	/	0

Ciljna vrsta	Cilj:	Atribut:	Zabilježenost pogodnog staništa	Opis mogućeg utjecaja	Ocjena utjecaja	Predložena mjera ublažavanja	Konačna ocjena
		Održano je 3660 ha vodenih staništa pogodnih za hranjenje (močvare i šaranski ribnjaci s tršćacima)		Tijekom izgradnje planiranog zahvata (postavljanja cjevovoda) doći će do privremenog gubitka 0,007 ha (0,0002%) pogodnih staništa u zoni radnog pojasa. Nakon zakopavanja cjevovoda (izvan zone trajne infrastrukture) vegetacija će se spontano obnoviti u stanje blisko zatečenom. Radi se o kratkotrajnom, lokaliziranom i privremenom negativnom utjecaju zanemarivog intenziteta.	-1	**Tijekom izgradnje:** Izmaknuti dio radnog pojasa u trasi cjevovoda Gojlo-1 Istok (trasa cjevovoda 1A-4, približne stacionaže 2+550 – 2+450) izvan područja rasprostranjenosti ciljnih vrsta ptica *Ardea alba, Ardea purpurea, Ardeola ralloides, Aythya nyroca, Calidris pugnax, Chlidonias niger, Ciconia nigra, Egretta garzeta, Haliaeetus albicilla, Ixobrynchus minutus, Mareca strepera, Milvus migrans, Numenius arquata, Nycticorax nycticorax, Platalea leucorodia, Porzana porzana, Tringa glareola*, gušćarica i šljukarica.	0
		Najmanje jedna trećina ukupne proizvodne površine šaranskih ribnjaka tijekom cijele godine je u potpunosti ispunjena vodom		Zbog obilježja planiranog zahvata (postavljanje cjevovoda, izgradnja i korištenje BRP i CSS, izgradnja pristupnih puteva, zona održavanja tijekom korištenja) neće doći do negativnog utjecaja na produkciju ni na stanje ribnjaka, pa tako ni na cilj očuvanja.	0	/	0
		Najmanje 5 % ukupne proizvodne površine šaranskih ribnjaka prekriveno je močvarnom vegetacijom (tršćaci, rogozici)		Zbog obilježja planiranog zahvata (postavljanje cjevovoda, izgradnja i korištenje BRP i CSS, izgradnja pristupnih puteva, zona održavanja tijekom korištenja) neće doći do negativnog utjecaja na produkciju ni na stanje ribnjaka, pa tako ni na cilj očuvanja.	0	/	0
		Na ribnjacima većim od 500 ha najmanje jedna tabla minimalne površine 20 ha je primarno neproizvodna te najmanje 85 % njene površine je ispunjeno vodom		Zbog obilježja planiranog zahvata (postavljanje cjevovoda, izgradnja i korištenje BRP i CSS, izgradnja pristupnih puteva, zona održavanja tijekom korištenja) neće doći do negativnog utjecaja na produkciju ni na stanje ribnjaka, pa tako ni na cilj očuvanja.	0	/	0
		Na svim ribnjacima, izuzev na ribnjacima Blagorodovac u općini Dežanovac, na najmanje 80 % od ukupne proizvodne površine šaranskog ribnjaka održava se proizvodnja ribe od najmanje 500 kg do najviše 1200 kg svih vrsta i uzgojnih kategorija po hektaru takve proizvodne površine		Zbog obilježja planiranog zahvata (postavljanje cjevovoda, izgradnja i korištenje BRP i CSS, izgradnja pristupnih puteva, zona održavanja tijekom korištenja) neće doći do negativnog utjecaja na produkciju ni na stanje ribnjaka, pa tako ni na cilj očuvanja.	0	/	0
Aythya nyroca – patka njorka	Održati povoljno stanje ciljne vrste kroz sljedeće atribute:	Trend gnijezdeće populacije je stabilan ili u porastu	Dio radnog pojasa zadire u zonu vrste (0,007 ha).	Zbog obilježja planiranog zahvata (postavljanje cjevovoda, izgradnja i korištenje BRP i CSS, izgradnja pristupnih puteva, zona održavanja tijekom korištenja) te činjenice da će doći do malih gubitka pogodnih staništa, procjenjuje se da neće doći do negativnog utjecaja na trend gnijezdeće populacije ciljne vrste.	0	/	0
		Trend preletničke populacije je stabilan ili u porastu		Zbog obilježja planiranog zahvata (postavljanje cjevovoda, zona održavanja tijekom korištenja) te činjenice da će doći do malih gubitka pogodnih staništa, procjenjuje se da neće doći do negativnog utjecaja na trend preletničke populacije ciljne vrste.	0	/	0
		Očuvana je gnijezdeća populacija od najmanje 245 parova		Zbog obilježja planiranog zahvata (postavljanje cjevovoda, izgradnja i korištenje BRP i CSS, izgradnja pristupnih puteva, zona održavanja tijekom korištenja) te činjenice da će doći do malih gubitka pogodnih staništa, procjenjuje se da neće doći do negativnog utjecaja na gnijezdeću populaciju ciljne vrste.	0	/	0
		Očuvana je preletnička populacija od najmanje 1095 jedinki		Zbog obilježja planiranog zahvata (postavljanje cjevovoda, zona održavanja tijekom korištenja) te činjenice da će doći do malih gubitka pogodnih staništa, procjenjuje se da neće doći do negativnog utjecaja na trend preletničke populacije ciljne vrste.	0	/	0
		Održano je 3310 ha vodenih staništa pogodnih za vrstu (vodena staništa s dostatnom vodenom i močvarnom vegetacijom, šaranski ribnjaci)		Tijekom izgradnje planiranog zahvata (postavljanja cjevovoda) doći će do privremenog gubitka 0,007 ha (0,0002%) pogodnih staništa u zoni radnog pojasa. Nakon zakopavanja cjevovoda (izvan zone trajne infrastrukture) vegetacija će se spontano obnoviti u stanje blisko zatečenom. Radi se o kratkotrajnom, lokaliziranom i privremenom negativnom utjecaju zanemarivog intenziteta.	-1	**Tijekom izgradnje:** Izmaknuti dio radnog pojasa u trasi cjevovoda Gojlo-1 Istok (trasa cjevovoda 1A-4, približne stacionaže 2+550 – 2+450) izvan područja rasprostranjenosti ciljnih vrsta ptica *Ardea alba, Ardea purpurea, Ardeola ralloides, Aythya nyroca, Calidris pugnax, Chlidonias niger, Ciconia nigra, Egretta garzeta, Haliaeetus albicilla, Ixobrynchus minutus, Mareca strepera, Milvus migrans, Numenius arquata, Nycticorax nycticorax, Platalea leucorodia, Porzana porzana, Tringa glareola*, gušćarica i šljukarica.	0

Ciljna vrsta	Cilj:	Atribut:	Zabilježenost pogodnog staništa	Opis mogućeg utjecaja	Ocjena utjecaja	Predložena mjera ublažavanja	Konačna ocjena
		Najmanje jedna trećina ukupne proizvodne površine šaranskih ribnjaka tijekom cijele godine je u potpunosti ispunjena vodom		Zbog obilježja planiranog zahvata (postavljanje cjevovoda, izgradnja i korištenje BRP i CSS, izgradnja pristupnih puteva, zona održavanja tijekom korištenja) neće doći do negativnog utjecaja na produkciju ni na stanje ribnjaka, pa tako ni na cilj očuvanja.	0	/	0
		Najmanje 5 % ukupne proizvodne površine šaranskih ribnjaka prekriveno je močvarnom vegetacijom (tršćaci, rogozici)		Zbog obilježja planiranog zahvata (postavljanje cjevovoda, izgradnja i korištenje BRP i CSS, izgradnja pristupnih puteva, zona održavanja tijekom korištenja) neće doći do negativnog utjecaja na produkciju ni na stanje ribnjaka, pa tako ni na cilj očuvanja.	0	/	0
		Najmanje 10 % ukupne proizvodne površine šaranskih ribnjaka prekriveno je plutajućom vodenom vegetacijom (lopoči, lokvanji i plavuni)		Zbog obilježja planiranog zahvata (postavljanje cjevovoda, izgradnja i korištenje BRP i CSS, izgradnja pristupnih puteva, zona održavanja tijekom korištenja) neće doći do negativnog utjecaja na produkciju ni na stanje ribnjaka, pa tako ni na cilj očuvanja.	0	/	0
		Na ribnjacima većim od 500 ha najmanje jedna tabla minimalne površine 20 ha je primarno neproizvodna te najmanje 85 % njene površine je ispunjeno vodom		Zbog obilježja planiranog zahvata (postavljanje cjevovoda, izgradnja i korištenje BRP i CSS, izgradnja pristupnih puteva, zona održavanja tijekom korištenja) neće doći do negativnog utjecaja na produkciju ni na stanje ribnjaka, pa tako ni na cilj očuvanja.	0	/	0
		Na svim ribnjacima, izuzev na ribnjacima Blagorodovac u općini Dežanovac, na najmanje 80 % od ukupne proizvodne površine šaranskog ribnjaka održava se proizvodnja ribe od najmanje 500 kg do najviše 1200 kg svih vrsta i uzgojnih kategorija po hektaru takve proizvodne površine		Zbog obilježja planiranog zahvata (postavljanje cjevovoda, izgradnja i korištenje BRP i CSS, izgradnja pristupnih puteva, zona održavanja tijekom korištenja) neće doći do negativnog utjecaja na produkciju ni na stanje ribnjaka, pa tako ni na cilj očuvanja.	0	/	0
Botaurus stellaris – bukavac	Održati povoljno stanje ciljne vrste kroz sljedeće atribute:	Trend gnijezdeće populacije je u porastu	Planirani zahvat ne nalazi se u zoni vrste.	Zbog obilježja planiranog zahvata (postavljanje cjevovoda, izgradnja i korištenje BRP i CSS, izgradnja pristupnih puteva, zona održavanja tijekom korištenja) te činjenice da neće doći do gubitka staništa pogodnih za vrstu, procjenjuje se da neće doći do negativnog utjecaja na atribut.	0	/	0
		Trend preletničke populacije je stabilan ili u porastu		Zbog obilježja planiranog zahvata (postavljanje cjevovoda, izgradnja i korištenje BRP i CSS, izgradnja pristupnih puteva, zona održavanja tijekom korištenja) te činjenice da neće doći do gubitka staništa pogodnih za vrstu, procjenjuje se da neće doći do negativnog utjecaja na atribut.	0	/	0
		Trend zimujuće populacije je stabilan ili u porastu		Zbog obilježja planiranog zahvata (postavljanje cjevovoda, izgradnja i korištenje BRP i CSS, izgradnja pristupnih puteva, zona održavanja tijekom korištenja) te činjenice da neće doći do gubitka staništa pogodnih za vrstu, procjenjuje se da neće doći do negativnog utjecaja na atribut.	0	/	0
		Očuvana je gnijezdeća populacija od najmanje 3 pjevajuća mužjaka		Zbog obilježja planiranog zahvata (postavljanje cjevovoda, izgradnja i korištenje BRP i CSS, izgradnja pristupnih puteva, zona održavanja tijekom korištenja) te činjenice da neće doći do gubitka staništa pogodnih za vrstu, procjenjuje se da neće doći do negativnog utjecaja na atribut.	0	/	0
		Održano je 310 ha staništa pogodnih za vrstu (čisti tršćaci i rogozici)		Zbog obilježja planiranog zahvata (postavljanje cjevovoda, izgradnja i korištenje BRP i CSS, izgradnja pristupnih puteva, zona održavanja tijekom korištenja) te činjenice da neće doći do gubitka staništa pogodnih za vrstu, procjenjuje se da neće doći do negativnog utjecaja na atribut.	0	/	0
		Održano je pogodno stanište (močvare i šaranski ribnjaci s tršćacima) unutar zone od 3080 ha u kojoj se pojavljuje u kompleksu s drugim stanišnim tipovima		Zbog obilježja planiranog zahvata (postavljanje cjevovoda, izgradnja i korištenje BRP i CSS, izgradnja pristupnih puteva, zona održavanja tijekom korištenja) te činjenice da neće doći do gubitka staništa pogodnih za vrstu, procjenjuje se da neće doći do negativnog utjecaja na atribut.	0	/	0

Ciljna vrsta	Cilj:	Atribut:	Zabilježenost pogodnog staništa	Opis mogućeg utjecaja	Ocjena utjecaja	Predložena mjera ublažavanja	Konačna ocjena
		Održano je 220 ha ključnih staništa s poznatim nalazima gniježđenja		Zbog obilježja planiranog zahvata (postavljanje cjevovoda, izgradnja i korištenje BRP i CSS, izgradnja pristupnih puteva, zona održavanja tijekom korištenja) te činjenice da neće doći do gubitka staništa pogodnih za vrstu, procjenjuje se da neće doći do negativnog utjecaja na atribut.	0	/	0
		Najmanje jedna trećina ukupne proizvodne površine šaranskih ribnjaka tijekom cijele godine je u potpunosti ispunjena vodom		Zbog obilježja planiranog zahvata (postavljanje cjevovoda, izgradnja i korištenje BRP i CSS, izgradnja pristupnih puteva, zona održavanja tijekom korištenja) neće doći do negativnog utjecaja na produkciju ni na stanje ribnjaka, pa tako ni na cilj očuvanja.	0	/	0
		Najmanje 5% ukupne proizvodne površine šaranskih ribnjaka prekriveno je močvarnom vegetacijom (tršćaci, rogozici)		Zbog obilježja planiranog zahvata (postavljanje cjevovoda, izgradnja i korištenje BRP i CSS, izgradnja pristupnih puteva, zona održavanja tijekom korištenja) neće doći do negativnog utjecaja na produkciju ni na stanje ribnjaka, pa tako ni na cilj očuvanja.	0	/	0
		Na ribnjacima većim od 500 ha najmanje jedna tabla minimalne površine 20 ha je primarno neproizvodna te najmanje 85% njene površine je ispunjeno vodom		Zbog obilježja planiranog zahvata (postavljanje cjevovoda, izgradnja i korištenje BRP i CSS, izgradnja pristupnih puteva, zona održavanja tijekom korištenja) neće doći do negativnog utjecaja na produkciju ni na stanje ribnjaka, pa tako ni na cilj očuvanja.	0	/	0
		Na svim ribnjacima, izuzev na ribnjacima Blagorodovac u općini Dežanovac, na najmanje 80 % od ukupne proizvodne površine šaranskog ribnjaka održava se proizvodnja ribe od najmanje 500 kg do najviše 1200 kg svih vrsta i uzgojnih kategorija po hektaru takve proizvodne površine		Zbog obilježja planiranog zahvata (postavljanje cjevovoda, izgradnja i korištenje BRP i CSS, izgradnja pristupnih puteva, zona održavanja tijekom korištenja) neće doći do negativnog utjecaja na produkciju ni na stanje ribnjaka, pa tako ni na cilj očuvanja.	0	/	0
Calidris pugnax (*Philomachus pugnax*) – pršljivac	Održati povoljno stanje ciljne vrste kroz sljedeće atribute:	Trend preletničke populacije je stabilan ili u porastu	Dio radnog pojasa zadire u zonu vrste (0,007 ha)	Zbog obilježja planiranog zahvata (postavljanje cjevovoda, zona održavanja tijekom korištenja) te činjenice da će doći do malih gubitka pogodnih staništa, procjenjuje se da neće doći do negativnog utjecaja na trend preletničke populacije ciljne vrste.	0	/	0
		Očuvana je preletnička populacija od najmanje 815 jedinki		Zbog obilježja planiranog zahvata (postavljanje cjevovoda, zona održavanja tijekom korištenja) te činjenice da će doći do malih gubitka pogodnih staništa, procjenjuje se da neće doći do negativnog utjecaja na preletničke populacije ciljne vrste.	0	/	0
		Održano je 3660 ha vodenih staništa pogodnih za hranjenje (riječne plićine, šaranski ribnjaci s ispuštenim i plitkim tablama)		Tijekom izgradnje planiranog zahvata (postavljanja cjevovoda) doći će do privremenog gubitka 0,007 ha (0,0002%) pogodnih staništa u zoni radnog pojasa. Nakon zakopavanja cjevovoda (izvan zone trajne infrastrukture) vegetacija će se spontano obnoviti u stanje blisko zatečenom. Radi se o kratkotrajnom, lokaliziranom i privremenom negativnom utjecaju zanemarivog intenziteta.	-1	**Tijekom izgradnje:** Izmaknuti dio radnog pojasa u trasi cjevovoda Gojlo-1 Istok (trasa cjevovoda 1A-4, približne stacionaže 2+550 – 2+450) izvan područja rasprostranjenosti ciljnih vrsta ptica *Ardea alba, Ardea purpurea, Ardeola ralloides, Aythya nyroca, Calidris pugnax, Chlidonias niger, Ciconia nigra, Egretta garzeta, Haliaeetus albicilla, Ixobrynchus minutus, Mareca strepera, Milvus migrans, Numenius arquata, Nycticorax nycticorax, Platalea leucorodia, Porzana porzana, Tringa glareola*, gušćarica i šljukarica.	0
		Najmanje jedna trećina ukupne proizvodne površine šaranskih ribnjaka tijekom cijele godine je u potpunosti ispunjena vodom		Zbog obilježja planiranog zahvata (postavljanje cjevovoda, izgradnja i korištenje BRP i CSS, izgradnja pristupnih puteva, zona održavanja tijekom korištenja) neće doći do negativnog utjecaja na produkciju ni na stanje ribnjaka, pa tako ni na cilj očuvanja.	0	/	0
		Najmanje 5 % ukupne proizvodne površine šaranskih ribnjaka prekriveno je močvarnom vegetacijom (tršćaci, rogozici)		Zbog obilježja planiranog zahvata (postavljanje cjevovoda, izgradnja i korištenje BRP i CSS, izgradnja pristupnih puteva, zona održavanja tijekom korištenja) neće doći do negativnog utjecaja na produkciju ni na stanje ribnjaka, pa tako ni na cilj očuvanja.	0	/	0
		Na ribnjacima većim od 500 ha najmanje jedna tabla minimalne površine 20 ha je primarno neproizvodna te najmanje 85 % njene površine je ispunjeno vodom		Zbog obilježja planiranog zahvata (postavljanje cjevovoda, izgradnja i korištenje BRP i CSS, izgradnja pristupnih puteva, zona održavanja tijekom korištenja) neće doći do negativnog utjecaja na produkciju ni na stanje ribnjaka, pa tako ni na cilj očuvanja.	0	/	0

Ciljna vrsta	Cilj:	Atribut:	Zabilježenost pogodnog staništa	Opis mogućeg utjecaja	Ocjena utjecaja	Predložena mjera ublažavanja	Konačna ocjena
		Na svim ribnjacima, izuzev na ribnjacima Blagorodovac u općini Dežanovac, na najmanje 80 % od ukupne proizvodne površine šaranskog ribnjaka održava se proizvodnja ribe od najmanje 500 kg do najviše 1200 kg svih vrsta i uzgojnih kategorija po hektaru takve proizvodne površine		Zbog obilježja planiranog zahvata (postavljanje cjevovoda, izgradnja i korištenje BRP i CSS, izgradnja pristupnih puteva, zona održavanja tijekom korištenja) neće doći do negativnog utjecaja na produkciju ni na stanje ribnjaka, pa tako ni na cilj očuvanja.	0	/	0
Chlidonias hybrida – bjelobrada čigra	Održati povoljno stanje ciljne vrste kroz sljedeće atribute:	Trend gnijezdeće populacije je stabilan ili u porastu	Planirani zahvat ne nalazi se u zoni vrste	Zbog obilježja planiranog zahvata (postavljanje cjevovoda, izgradnja i korištenje BRP i CSS, izgradnja pristupnih puteva, zona održavanja tijekom korištenja) te činjenice da neće doći do gubitka staništa pogodnih za vrstu, procjenjuje se da neće doći do negativnog utjecaja na atribut.	0	/	0
		Trend preletničke populacije je stabilan ili u porastu		Zbog obilježja planiranog zahvata (postavljanje cjevovoda, izgradnja i korištenje BRP i CSS, izgradnja pristupnih puteva, zona održavanja tijekom korištenja) te činjenice da neće doći do gubitka staništa pogodnih za vrstu, procjenjuje se da neće doći do negativnog utjecaja na atribut.	0	/	0
		Očuvana je gnijezdeća populacija od najmanje 817 parova		Zbog obilježja planiranog zahvata (postavljanje cjevovoda, izgradnja i korištenje BRP i CSS, izgradnja pristupnih puteva, zona održavanja tijekom korištenja) te činjenice da neće doći do gubitka staništa pogodnih za vrstu, procjenjuje se da neće doći do negativnog utjecaja na atribut.	0	/	0
		Očuvana je preletnička populacija od najmanje 626 jedinki		Zbog obilježja planiranog zahvata (postavljanje cjevovoda, izgradnja i korištenje BRP i CSS, izgradnja pristupnih puteva, zona održavanja tijekom korištenja) te činjenice da neće doći do gubitka staništa pogodnih za vrstu, procjenjuje se da neće doći do negativnog utjecaja na atribut.	0	/	0
		Održano je 3200 ha vodenih staništa pogodnih za vrstu (močvare i šaranski ribnjaci s razvijenom vodenom i močvarnom vegetacijom)		Zbog obilježja planiranog zahvata (postavljanje cjevovoda, izgradnja i korištenje BRP i CSS, izgradnja pristupnih puteva, zona održavanja tijekom korištenja) te činjenice da neće doći do gubitka staništa pogodnih za vrstu, procjenjuje se da neće doći do negativnog utjecaja na atribut.	0	/	0
		Održano je 450 ha ključnih staništa na poznatim gnijezdilištima vrste		Zbog obilježja planiranog zahvata (postavljanje cjevovoda, izgradnja i korištenje BRP i CSS, izgradnja pristupnih puteva, zona održavanja tijekom korištenja) te činjenice da neće doći do gubitka staništa pogodnih za vrstu, procjenjuje se da neće doći do negativnog utjecaja na atribut.	0	/	0
		Najmanje jedna trećina ukupne proizvodne površine šaranskih ribnjaka tijekom cijele godine je u potpunosti ispunjena vodom		Zbog obilježja planiranog zahvata (postavljanje cjevovoda, izgradnja i korištenje BRP i CSS, izgradnja pristupnih puteva, zona održavanja tijekom korištenja) neće doći do negativnog utjecaja na produkciju ni na stanje ribnjaka, pa tako ni na cilj očuvanja.	0	/	0
		Najmanje 5 % ukupne proizvodne površine šaranskih ribnjaka prekriveno je močvarnom vegetacijom (tršćaci, rogozici)		Zbog obilježja planiranog zahvata (postavljanje cjevovoda, izgradnja i korištenje BRP i CSS, izgradnja pristupnih puteva, zona održavanja tijekom korištenja) neće doći do negativnog utjecaja na produkciju ni na stanje ribnjaka, pa tako ni na cilj očuvanja.	0	/	0
		Najmanje 10 % ukupne proizvodne površine šaranskih ribnjaka prekriveno je plutajućom vodenom vegetacijom (lopoči, lokvanji i plavuni)		Zbog obilježja planiranog zahvata (postavljanje cjevovoda, izgradnja i korištenje BRP i CSS, izgradnja pristupnih puteva, zona održavanja tijekom korištenja) neće doći do negativnog utjecaja na produkciju ni na stanje ribnjaka, pa tako ni na cilj očuvanja.	0	/	0
		Na ribnjacima većim od 500 ha najmanje jedna tabla minimalne površine 20 ha je primarno neproizvodna te najmanje 85 % njene površine je ispunjeno vodom		Zbog obilježja planiranog zahvata (postavljanje cjevovoda, izgradnja i korištenje BRP i CSS, izgradnja pristupnih puteva, zona održavanja tijekom korištenja) neće doći do negativnog utjecaja na produkciju ni na stanje ribnjaka, pa tako ni na cilj očuvanja.	0	/	0

Ciljna vrsta	Cilj:	Atribut:	Zabilježenost pogodnog staništa	Opis mogućeg utjecaja	Ocjena utjecaja	Predložena mjera ublažavanja	Konačna ocjena
		Na svim ribnjacima, izuzev na ribnjacima Blagorodovac u općini Dežanovac, na najmanje 80 % od ukupne proizvodne površine šaranskog ribnjaka održava se proizvodnja ribe od najmanje 500 kg do najviše 1200 kg svih vrsta i uzgojnih kategorija po hektaru takve proizvodne površine		Zbog obilježja planiranog zahvata (postavljanje cjevovoda, izgradnja i korištenje BRP i CSS, izgradnja pristupnih puteva, zona održavanja tijekom korištenja) neće doći do negativnog utjecaja na produkciju ni na stanje ribnjaka, pa tako ni na cilj očuvanja.	0	/	0
Chlidonias niger – crna čigra	Održati povoljno stanje ciljne vrste kroz sljedeće atribute:	Trend preletničke populacije je stabilan ili u porastu	Dio radnog pojasa zadire u zonu vrste (0,007 ha).	Zbog obilježja planiranog zahvata (postavljanje cjevovoda, zona održavanja tijekom korištenja) te činjenice da će doći do malih gubitka pogodnih staništa, procjenjuje se da neće doći do negativnog utjecaja na trend preletničke populacije ciljne vrste.	0	/	0
		Očuvana je preletnička populacija od najmanje 30 jedinki		Zbog obilježja planiranog zahvata (postavljanje cjevovoda, zona održavanja tijekom korištenja) te činjenice da će doći do malih gubitka pogodnih staništa, procjenjuje se da neće doći do negativnog utjecaja na preletničke populacije ciljne vrste.	0	/	0
		Održano je 3310 ha vodenih staništa pogodnih za vrstu (vodena staništa s dostatnom močvarnom vegetacijom, šaranski ribnjaci)		Tijekom izgradnje planiranog zahvata (postavljanja cjevovoda) doći će do privremenog gubitka 0,007 ha (0,0002%) pogodnih staništa u zoni radnog pojasa. Nakon zakopavanja cjevovoda (izvan zone trajne infrastrukture) vegetacija će se spontano obnoviti u stanje blisko zatečenom. Radi se o kratkotrajnom, lokaliziranom i privremenom negativnom utjecaju zanemarivog intenziteta.	-1	**Tijekom izgradnje:** Izmaknuti dio radnog pojasa u trasi cjevovoda Gojlo-1 Istok (trasa cjevovoda 1A-4, približne stacionaže 2+550 – 2+450) izvan područja rasprostranjenosti ciljnih vrsta ptica *Ardea alba, Ardea purpurea, Ardeola ralloides, Aythya nyroca, Calidris pugnax, Chlidonias niger, Ciconia nigra, Egretta garzeta, Haliaeetus albicilla, Ixobrynchus minutus, Mareca strepera, Milvus migrans, Numenius arquata, Nycticorax nycticorax, Platalea leucorodia, Porzana porzana, Tringa glareola*, gušćarica i šljukarica.	0
		Najmanje jedna trećina ukupne proizvodne površine šaranskih ribnjaka tijekom cijele godine je u potpunosti ispunjena vodom		Zbog obilježja planiranog zahvata (postavljanje cjevovoda, izgradnja i korištenje BRP i CSS, izgradnja pristupnih puteva, zona održavanja tijekom korištenja) neće doći do negativnog utjecaja na produkciju ni na stanje ribnjaka, pa tako ni na cilj očuvanja.	0	/	0
		Najmanje 5 % ukupne proizvodne površine šaranskih ribnjaka prekriveno je močvarnom vegetacijom (tršćaci, rogozici)		Zbog obilježja planiranog zahvata (postavljanje cjevovoda, izgradnja i korištenje BRP i CSS, izgradnja pristupnih puteva, zona održavanja tijekom korištenja) neće doći do negativnog utjecaja na produkciju ni na stanje ribnjaka, pa tako ni na cilj očuvanja.	0	/	0
		Na ribnjacima većim od 500 ha najmanje jedna tabla minimalne površine 20 ha je primarno neproizvodna te najmanje 85 % njene površine je ispunjeno vodom		Zbog obilježja planiranog zahvata (postavljanje cjevovoda, izgradnja i korištenje BRP i CSS, izgradnja pristupnih puteva, zona održavanja tijekom korištenja) neće doći do negativnog utjecaja na produkciju ni na stanje ribnjaka, pa tako ni na cilj očuvanja.	0	/	0
		Na svim ribnjacima, izuzev na ribnjacima Blagorodovac u općini Dežanovac, na najmanje 80 % od ukupne proizvodne površine šaranskog ribnjaka održava se proizvodnja ribe od najmanje 500 kg do najviše 1200 kg svih vrsta i uzgojnih kategorija po hektaru takve proizvodne površine		Zbog obilježja planiranog zahvata (postavljanje cjevovoda, izgradnja i korištenje BRP i CSS, izgradnja pristupnih puteva, zona održavanja tijekom korištenja) neće doći do negativnog utjecaja na produkciju ni na stanje ribnjaka, pa tako ni na cilj očuvanja.	0	/	0
Ciconia ciconia – bijela roda	Održati povoljno stanje ciljne vrste kroz sljedeće atribute:	Trend gnijezdeće populacije je stabilan ili u porastu	Zahvat djelomično zadire u zonu vrste (8,83 ha pogodnih staništa).	Zbog obilježja planiranog zahvata (postavljanje cjevovoda, izgradnja i korištenje BRP i CSS, izgradnja pristupnih puteva, zona održavanja tijekom korištenja) te činjenice da će doći do malih gubitka pogodnih staništa, procjenjuje se da neće doći do negativnog utjecaja na trend gnijezdeće populacije ciljne vrste.	0	/	0
		Očuvana je gnijezdeća populacija od najmanje 55 parova		Zbog obilježja planiranog zahvata (postavljanje cjevovoda, izgradnja i korištenje BRP i CSS, izgradnja pristupnih puteva, zona održavanja tijekom korištenja) te činjenice da će doći do malih gubitka pogodnih staništa, procjenjuje se da neće doći do negativnog utjecaja na gnijezdeću populaciju ciljne vrste.	0	/	0

Ciljna vrsta	Cilj:	Atribut:	Zabilježenost pogodnog staništa	Opis mogućeg utjecaja	Ocjena utjecaja	Predložena mjera ublažavanja	Konačna ocjena
		Održano je 8590 ha otvorenih mozaičnih staništa (otvoreni travnjaci, mozaične poljoprivredne površine, močvarna staništa, šaranski ribnjaci)		Tijekom izgradnje planiranog zahvata (izgradnje BRP-ova, pristupnih cesta i postavljanja cjevovoda) doći će do privremenog gubitka 8,83 ha (0,1%) pogodnih staništa u zoni radnog pojasa. Nakon završetka radova doći će do spontane obnove vegetacijskog pokrova u stanje blisko zatečenom. Stoga će ovaj negativni utjecaj biti lokaliziran (na radni pojas), privremen, djelomično reverzibilan i slab. U obuhvatu izgradnje BRP-ova, i pristupnih cesta doći će do trajnog gubitka 3,4 ha (0,04%) staništa. Uzimajući u obzir malu zauzetu površinu, radi se o trajnom i lokaliziranom negativnom utjecaju slabog intenziteta. Nakon zakopavanja cjevovoda (izvan zone trajne infrastrukture) vegetacija će se spontano obnoviti u stanje blisko zatečenom. Radi se o kratkotrajnom, lokaliziranom i privremenom negativnom utjecaju zanemarivog intenziteta.	-1	**Tijekom izgradnje:** Zabraniti kretanje mehanizacije izvan radnog pojasa radi umanjivanja opsega oštećenja okolne vegetacije te ograničiti uklanjanje vegetacije samo na širinu radnog pojasa. Sve površine unutar radnog pojasa i izvan zone trajnog zauzeća staništa, nakon završetka radova sanirati tako da se dovedu u stanje blisko zatečenom. Za obnovu uklonjenog prirodnog vegetacijskog pokrova koristiti samo autohtone i lokalno prisutne biljne vrste. **Tijekom korištenja:** Za održavanje travnjačkih površina u zoni zaštitnog pojasa koristiti mehanička sredstva i načine održavanja te u potpunosti izbjegavati korištenje herbicida.	-1
		Najmanje jedna trećina ukupne proizvodne površine šaranskih ribnjaka tijekom cijele godine je u potpunosti ispunjena vodom		Zbog obilježja planiranog zahvata (postavljanje cjevovoda, izgradnja i korištenje BRP i CSS, izgradnja pristupnih puteva, zona održavanja tijekom korištenja) neće doći do negativnog utjecaja na produkciju ni na stanje ribnjaka, pa tako ni na cilj očuvanja.	0	/	0
		Najmanje 5 % ukupne proizvodne površine šaranskih ribnjaka prekriveno je močvarnom vegetacijom (tršćaci, rogozici)		Zbog obilježja planiranog zahvata (postavljanje cjevovoda, izgradnja i korištenje BRP i CSS, izgradnja pristupnih puteva, zona održavanja tijekom korištenja) neće doći do negativnog utjecaja na produkciju ni na stanje ribnjaka, pa tako ni na cilj očuvanja.	0	/	0
		Na ribnjacima većim od 500 ha najmanje jedna tabla minimalne površine 20 ha je primarno neproizvodna te najmanje 85 % njene površine je ispunjeno vodom		Zbog obilježja planiranog zahvata (postavljanje cjevovoda, izgradnja i korištenje BRP i CSS, izgradnja pristupnih puteva, zona održavanja tijekom korištenja) neće doći do negativnog utjecaja na produkciju ni na stanje ribnjaka, pa tako ni na cilj očuvanja.	0	/	0
		Na svim ribnjacima, izuzev na ribnjacima Blagorodovac u općini Dežanovac, na najmanje 80 % od ukupne proizvodne površine šaranskog ribnjaka održava se proizvodnja ribe od najmanje 500 kg do najviše 1200 kg svih vrsta i uzgojnih kategorija po hektaru takve proizvodne površine		Zbog obilježja planiranog zahvata (postavljanje cjevovoda, izgradnja i korištenje BRP i CSS, izgradnja pristupnih puteva, zona održavanja tijekom korištenja) neće doći do negativnog utjecaja na produkciju ni na stanje ribnjaka, pa tako ni na cilj očuvanja.	0	/	0
Ciconia nigra – crna roda	Održati povoljno stanje ciljne vrste kroz sljedeće atribute:	Trend gnijezdeće populacije je stabilan ili u porastu	Dio radnog pojasa zadire u zonu vrste (0,007 ha).	Zbog obilježja planiranog zahvata (postavljanje cjevovoda, izgradnja i korištenje BRP i CSS, izgradnja pristupnih puteva, zona održavanja tijekom korištenja) te činjenice da će doći do malih gubitka pogodnih staništa, procjenjuje se da neće doći do negativnog utjecaja na trend gnijezdeće populacije ciljne vrste.	0	/	0
		Trend preletničke populacije je stabilan ili u porastu		Zbog obilježja planiranog zahvata (postavljanje cjevovoda, zona održavanja tijekom korištenja) te činjenice da će doći do malih gubitka pogodnih staništa, procjenjuje se da neće doći do negativnog utjecaja na preletničke populacije ciljne vrste.	0	/	0
		Očuvana je gnijezdeća populacija od najmanje 7 parova		Zbog obilježja planiranog zahvata (postavljanje cjevovoda, izgradnja i korištenje BRP i CSS, izgradnja pristupnih puteva, zona održavanja tijekom korištenja) te činjenice da će doći do malih gubitka pogodnih staništa, procjenjuje se da neće doći do negativnog utjecaja na gnijezdeću populaciju ciljne vrste.	0	/	0
		Očuvana je preletnička populacija od najmanje 16 jedinki		Zbog obilježja planiranog zahvata (postavljanje cjevovoda, zona održavanja tijekom korištenja) te činjenice da će doći do malih gubitka pogodnih staništa, procjenjuje se da neće doći do negativnog utjecaja na preletničke populacije ciljne vrste.	0	/	0
		Održano je 3760 ha šumskih staništa pogodnih za gniježđenje (stare šume s močvarnim staništima, često u blizini šaranskih ribnjaka)		Zbog obilježja planiranog zahvata (postavljanje cjevovoda, izgradnja i korištenje BRP i CSS, izgradnja pristupnih puteva, zona održavanja tijekom korištenja) te činjenice da neće doći do gubitka šumskih staništa pogodnih za vrstu, procjenjuje se da neće doći do negativnog utjecaja na atribut.	0	/	0

Ciljna vrsta	Cilj:	Atribut:	Zabilježenost pogodnog staništa	Opis mogućeg utjecaja	Ocjena utjecaja	Predložena mjera ublažavanja	Konačna ocjena
		Održano je 3660 ha vodenih staništa pogodnih za hranjenje (močvarna staništa, šaranski ribnjaci)		Tijekom izgradnje planiranog zahvata (postavljanja cjevovoda) doći će do privremenog gubitka 0,007 ha (0,0002%) pogodnih staništa u zoni radnog pojasa Nakon zakopavanja cjevovoda (izvan zone trajne infrastrukture) vegetacija će se spontano obnoviti u stanje blisko zatečenom. Radi se o kratkotrajnom, lokaliziranom i privremenom negativnom utjecaju zanemarivog intenziteta.	-1	**Tijekom izgradnje:** Izmaknuti dio radnog pojasa u trasi cjevovoda Gojlo-1 Istok (trasa cjevovoda 1A-4, približne stacionaže 2+550 – 2+450) izvan područja rasprostranjenosti ciljnih vrsta ptica *Ardea alba, Ardea purpurea, Ardeola ralloides, Aythya nyroca, Calidris pugnax, Chlidonias niger, Ciconia nigra, Egretta garzeta, Haliaeetus albicilla, Ixobrynchus minutus, Mareca strepera, Milvus migrans, Numenius arquata, Nycticorax nycticorax, Platalea leucorodia, Porzana porzana, Tringa glareola*, gušćarica i šljukarica.	0
		Restaurirano je najmanje 260 ha jasenovih šuma		Zbog obilježja planiranog zahvata (postavljanje cjevovoda, izgradnja i korištenje BRP i CSS, izgradnja pristupnih puteva, zona održavanja tijekom korištenja) te činjenice da neće doći do gubitka šumskih staništa jasenovih šuma pogodnih za vrstu, procjenjuje se da neće doći do negativnog utjecaja na atribut.	0	/	0
		U šumama u kojima se jednodobno gospodari održano je najmanje 40 % lužnjakovih sastojina starijih od 80 godina te najmanje 40 % bukovih i najmanje 25 % jasenovih sastojina starijih od 60 godina		Zbog obilježja planiranog zahvata (postavljanje cjevovoda, izgradnja i korištenje BRP i CSS, izgradnja pristupnih puteva, zona održavanja tijekom korištenja) neće doći utjecaja koji bi mogli rezultirati u izmjenama održavanja povoljnog udjela šumskih sastojina. Neće doći do negativnih utjecaja na cilj očuvanja.	0	/	0
		Najmanje jedna trećina ukupne proizvodne površine šaranskih ribnjaka tijekom cijele godine je u potpunosti ispunjena vodom		Zbog obilježja planiranog zahvata (postavljanje cjevovoda, izgradnja i korištenje BRP i CSS, izgradnja pristupnih puteva, zona održavanja tijekom korištenja) neće doći do negativnog utjecaja na produkciju ni na stanje ribnjaka, pa tako ni na cilj očuvanja.	0	/	0
		Najmanje 5 % ukupne proizvodne površine šaranskih ribnjaka prekriveno je močvarnom vegetacijom (tršćaci, rogozici)		Zbog obilježja planiranog zahvata (postavljanje cjevovoda, izgradnja i korištenje BRP i CSS, izgradnja pristupnih puteva, zona održavanja tijekom korištenja) neće doći do negativnog utjecaja na produkciju ni na stanje ribnjaka, pa tako ni na cilj očuvanja.	0	/	0
		Na ribnjacima većim od 500 ha najmanje jedna tabla minimalne površine 20 ha je primarno neproizvodna te najmanje 85 % njene površine je ispunjeno vodom		Zbog obilježja planiranog zahvata (postavljanje cjevovoda, izgradnja i korištenje BRP i CSS, izgradnja pristupnih puteva, zona održavanja tijekom korištenja) neće doći do negativnog utjecaja na produkciju ni na stanje ribnjaka, pa tako ni na cilj očuvanja.	0	/	0
		Na svim ribnjacima, izuzev na ribnjacima Blagorodovac u općini Dežanovac, na najmanje 80 % od ukupne proizvodne površine šaranskog ribnjaka održava se proizvodnja ribe od najmanje 500 kg do najviše 1200 kg svih vrsta i uzgojnih kategorija po hektaru takve proizvodne površine		Zbog obilježja planiranog zahvata (postavljanje cjevovoda, izgradnja i korištenje BRP i CSS, izgradnja pristupnih puteva, zona održavanja tijekom korištenja) neće doći do negativnog utjecaja na produkciju ni na stanje ribnjaka, pa tako ni na cilj očuvanja.	0	/	0
Circus aeruginosus – eja močvarica	Održati povoljno stanje ciljne vrste kroz sljedeće atribute:	Trend gnijezdeće populacije je stabilan ili u porastu	Zahvat djelomično zadire u zonu vrste: - Zonu vodenih hranilišta 0,007 ha - Zonu travnjačkih hranilišta 0,73 ha	Zbog obilježja planiranog zahvata (postavljanje cjevovoda, izgradnja i korištenje BRP i CSS, izgradnja pristupnih puteva, zona održavanja tijekom korištenja) te činjenice da će doći do malih gubitka pogodnih staništa, procjenjuje se da neće doći do negativnog utjecaja na trend gnijezdeće populacije ciljne vrste.	0	/	0
		Očuvana je gnijezdeća populacija od najmanje 7 parova		Zbog obilježja planiranog zahvata (postavljanje cjevovoda, izgradnja i korištenje BRP i CSS, izgradnja pristupnih puteva, zona održavanja tijekom korištenja) te činjenice da će doći do malih gubitka pogodnih staništa, procjenjuje se da neće doći do negativnog utjecaja na gnijezdeću populaciju ciljne vrste.	0	/	0
		Održano je 310 ha staništa pogodnih za vrstu (čisti tršćaci i rogozici)		Zbog obilježja planiranog zahvata (postavljanje cjevovoda, izgradnja i korištenje BRP i CSS, izgradnja pristupnih puteva, zona održavanja tijekom korištenja) te činjenice da neće doći do gubitka staništa pogodnih za vrstu, procjenjuje se da neće doći do negativnog utjecaja na atribut.	0	/	0

Ciljna vrsta	Cilj:	Atribut:	Zabilježenost pogodnog staništa	Opis mogućeg utjecaja	Ocjena utjecaja	Predložena mjera ublažavanja	Konačna ocjena
		Održano je pogodno stanište (močvare s tršćacima, vlažni travnjaci, šaranski ribnjaci) unutar zone od 3150 ha u kojoj se pojavljuje u kompleksu s drugim stanišnim tipovima		Zbog obilježja planiranog zahvata (postavljanje cjevovoda, izgradnja i korištenje BRP i CSS, izgradnja pristupnih puteva, zona održavanja tijekom korištenja) te činjenice da neće doći do gubitka staništa pogodnih za vrstu, procjenjuje se da neće doći do negativnog utjecaja na atribut.	0	/	0
		Održano je 3660 ha vodenih staništa pogodnih za hranjenje (močvarna staništa, šaranski ribnjaci)		Tijekom izgradnje planiranog zahvata (postavljanja cjevovoda) doći će do privremenog gubitka 0,007 ha (0,0002%) pogodnih staništa u zoni radnog pojasa. Nakon zakopavanja cjevovoda (izvan zone trajne infrastrukture) vegetacija će se spontano obnoviti u stanje blisko zatečenom. Radi se o kratkotrajnom, lokaliziranom i privremenom negativnom utjecaju zanemarivog intenziteta.	-1	**Tijekom izgradnje:** Izmaknuti dio radnog pojasa u trasi cjevovoda Gojlo-1 Istok (trasa cjevovoda 1A-4, približne stacionaže 2+550 – 2+450) izvan područja rasprostranjenosti ciljnih vrsta ptica *Ardea alba, Ardea purpurea, Ardeola ralloides, Aythya nyroca, Calidris pugnax, Chlidonias niger, Ciconia nigra, Egretta garzeta, Haliaeetus albicilla, Ixobrynchus minutus, Mareca strepera, Milvus migrans, Numenius arquata, Nycticorax nycticorax, Platalea leucorodia, Porzana porzana, Tringa glareola*, gušćarica i šljukarica.	0
		Održano je 1520 ha travnjačkih staništa pogodnih za hranjenje		Tijekom izgradnje planiranog zahvata (izgradnje BRP-ova, pristupnih cesta i postavljanja cjevovoda) doći će do privremenog gubitka 0,73 ha (0,05%) pogodnih staništa u zoni radnog pojasa. Nakon završetka radova doći će do spontane obnove vegetacijskog pokrova u stanje blisko zatečenom. Stoga će ovaj negativni utjecaj biti lokaliziran (na radni pojas), privremen, djelomično reverzibilan i slab. U obuhvatu izgradnje BRP-ova i pristupnih cesta doći će do trajnog gubitka 0,08 ha (0,005%) staništa. Uzimajući u obzir malu zauzetu površinu, radi se o trajnom i lokaliziranom negativnom utjecaju slabog intenziteta. Nakon zakopavanja cjevovoda (izvan zone trajne infrastrukture) vegetacija će se spontano obnoviti u stanje blisko zatečenom. Radi se o kratkotrajnom, lokaliziranom i privremenom negativnom utjecaju zanemarivog intenziteta.	-1	**Tijekom izgradnje:** Zabraniti kretanje mehanizacije izvan radnog pojasa radi umanjivanja opsega oštećenja okolne vegetacije te ograničiti uklanjanje vegetacije samo na širinu radnog pojasa. Sve površine unutar radnog pojasa i izvan zone trajnog zauzeća staništa, nakon završetka radova sanirati tako da se dovedu u stanje blisko zatečenom. Za obnovu uklonjenog prirodnog vegetacijskog pokrova koristiti samo autohtone i lokalno prisutne biljne vrste. **Tijekom korištenja:** Za održavanje travnjačkih površina u zoni zaštitnog pojasa koristiti mehanička sredstva i načine održavanja te u potpunosti izbjegavati korištenje herbicida.	-1
		Najmanje jedna trećina ukupne proizvodne površine šaranskih ribnjaka tijekom cijele godine je u potpunosti ispunjena vodom		Zbog obilježja planiranog zahvata (postavljanje cjevovoda, izgradnja i korištenje BRP i CSS, izgradnja pristupnih puteva, zona održavanja tijekom korištenja) neće doći do negativnog utjecaja na produkciju ni na stanje ribnjaka, pa tako ni na cilj očuvanja.	0	/	0
		Najmanje 5 % ukupne proizvodne površine šaranskih ribnjaka prekriveno je močvarnom vegetacijom (tršćaci, rogozici)		Zbog obilježja planiranog zahvata (postavljanje cjevovoda, izgradnja i korištenje BRP i CSS, izgradnja pristupnih puteva, zona održavanja tijekom korištenja) neće doći do negativnog utjecaja na produkciju ni na stanje ribnjaka, pa tako ni na cilj očuvanja.	0	/	0
		Na ribnjacima većim od 500 ha najmanje jedna tabla minimalne površine 20 ha je primarno neproizvodna te najmanje 85 % njene površine je ispunjeno vodom		Zbog obilježja planiranog zahvata (postavljanje cjevovoda, izgradnja i korištenje BRP i CSS, izgradnja pristupnih puteva, zona održavanja tijekom korištenja) neće doći do negativnog utjecaja na produkciju ni na stanje ribnjaka, pa tako ni na cilj očuvanja.	0	/	0
		Na svim ribnjacima, izuzev na ribnjacima Blagorodovac u općini Dežanovac, na najmanje 80 % od ukupne proizvodne površine šaranskog ribnjaka održava se proizvodnja ribe od najmanje 500 kg do najviše 1200 kg svih vrsta i uzgojnih kategorija po hektaru takve proizvodne površine		Zbog obilježja planiranog zahvata (postavljanje cjevovoda, izgradnja i korištenje BRP i CSS, izgradnja pristupnih puteva, zona održavanja tijekom korištenja) neće doći do negativnog utjecaja na produkciju ni na stanje ribnjaka, pa tako ni na cilj očuvanja.	0	/	0
Circus cyaneus – eja strnjarica	Održati povoljno stanje ciljne vrste kroz sljedeće atribute:	Trend zimujuće populacije je stabilan ili u porastu	Zahvat djelomično zadire u zonu vrste: - Zonu pogodnih hranilišta 8,83 ha	Zbog obilježja planiranog zahvata (postavljanje cjevovoda, zona održavanja tijekom korištenja) te činjenice da će doći do malih gubitka pogodnih staništa, procjenjuje se da neće doći do negativnog utjecaja na trend zimujuće populacije ciljne vrste.	0	/	0
		Očuvana je zimujuća populacija od najmanje 3 jedinke		Zbog obilježja planiranog zahvata (postavljanje cjevovoda, zona održavanja tijekom korištenja) te činjenice da će doći do malih gubitka pogodnih staništa, procjenjuje se da neće doći do negativnog utjecaja na zimujuće populacije ciljne vrste.	0	/	0

Ciljna vrsta	Cilj:	Atribut:	Zabilježenost pogodnog staništa	Opis mogućeg utjecaja	Ocjena utjecaja	Predložena mjera ublažavanja	Konačna ocjena
		Održano je 5450 ha pogodnih otvorenih mozaičnih staništa	- Zonu ključnih hraništa 0,73 ha	Tijekom izgradnje planiranog zahvata (izgradnje BRP-ova, pristupnih cesta i postavljanja cjevovoda) doći će do privremenog gubitka 8,83 ha (0,16%) pogodnih staništa u zoni radnog pojasa. Nakon završetka radova doći će do spontane obnove vegetacijskog pokrova u stanje blisko zatečenom. Stoga će ovaj negativni utjecaj biti lokaliziran (na radni pojas), privremen, djelomično reverzibilan i slab. U obuhvatu izgradnje BRP-ova i pristupnih cesta doći će do trajnog gubitka 3,4 ha (0,06%) staništa. Uzimajući u obzir malu zauzetu površinu, radi se o trajnom i lokaliziranom negativnom utjecaju slabog intenziteta. Nakon zakopavanja cjevovoda (izvan zone trajne infrastrukture) vegetacija će se spontano obnoviti u stanje blisko zatečenom. Radi se o kratkotrajnom, lokaliziranom i privremenom negativnom utjecaju zanemarivog intenziteta.	-1	**Tijekom izgradnje:** Zabraniti kretanje mehanizacije izvan radnog pojasa radi umanjivanja opsega oštećenja okolne vegetacije te ograničiti uklanjanje vegetacije samo na širinu radnog pojasa. Sve površine unutar radnog pojasa i izvan zone trajnog zauzeća staništa, nakon završetka radova sanirati tako da se dovedu u stanje blisko zatečenom. Za obnovu uklonjenog prirodnog vegetacijskog pokrova koristiti samo autohtone i lokalno prisutne biljne vrste. **Tijekom korištenja:** Za održavanje travnjačkih površina u zoni zaštitnog pojasa koristiti mehanička sredstva i načine održavanja te u potpunosti izbjegavati korištenje herbicida.	-1
		Održano je 1520 ha otvorenih travnjačkih staništa ključnih za hranjenje		Tijekom izgradnje planiranog zahvata (izgradnje BRP-ova, pristupnih cesta i postavljanja cjevovoda) doći će do privremenog gubitka 0,73 ha (0,05%) pogodnih staništa u zoni radnog pojasa. Nakon završetka radova doći će do spontane obnove vegetacijskog pokrova u stanje blisko zatečenom. Stoga će ovaj negativni utjecaj biti lokaliziran (na radni pojas), privremen, djelomično reverzibilan i slab. U obuhvatu izgradnje BRP-ova i pristupnih cesta doći će do trajnog gubitka 0,08 ha (0,005%) staništa. Uzimajući u obzir malu zauzetu površinu, radi se o trajnom i lokaliziranom negativnom utjecaju slabog intenziteta. Nakon zakopavanja cjevovoda (izvan zone trajne infrastrukture) vegetacija će se spontano obnoviti u stanje blisko zatečenom. Radi se o kratkotrajnom, lokaliziranom i privremenom negativnom utjecaju zanemarivog intenziteta.	-1		-1
Circus pygargus – eja livadarka	Održati povoljno stanje ciljne vrste kroz sljedeće atribute:	Trend gnijezdeće populacije je stabilan ili u porastu	Zahvat djelomično zadire u zonu vrste: - 0,26 ha zonu pogodnih gnjezdilišta (dobra zona) - 0,59 ha zonu pogodnih gnjezdilišta (prihvatljiva zona) - 0,73 ha zonu ključnih hraništa - 8,83 ha zonu pogodnih hraništa	Zbog obilježja planiranog zahvata (postavljanje cjevovoda, izgradnja i korištenje BRP i CSS, izgradnja pristupnih puteva, zona održavanja tijekom korištenja) te činjenice da će doći do malih gubitka pogodnih staništa, procjenjuje se da neće doći do negativnog utjecaja na trend gnijezdeće populacije ciljne vrste.	0	/	0
		Očuvana je gnijezdeća populacija od najmanje 1 par		Zbog obilježja planiranog zahvata (postavljanje cjevovoda, izgradnja i korištenje BRP i CSS, izgradnja pristupnih puteva, zona održavanja tijekom korištenja) te činjenice da će doći do malih gubitka pogodnih staništa, procjenjuje se da neće doći do negativnog utjecaja na gnijezdeću populaciju ciljne vrste.	0	/	0
		Održano je 550 ha čistih livada košanica pogodnih za gniježđenje		Tijekom izgradnje planiranog zahvata (izgradnje BRP-ova, pristupnih cesta i postavljanja cjevovoda) doći će do privremenog gubitka 0,26 ha (0,05%) pogodnih staništa u zoni radnog pojasa. Nakon zakopavanja cjevovoda (izvan zone trajne infrastrukture) vegetacija će se spontano obnoviti u stanje blisko zatečenom. Radi se o kratkotrajnom, lokaliziranom i privremenom negativnom utjecaju zanemarivog intenziteta.	-1	**Tijekom izgradnje:** Zabraniti kretanje mehanizacije izvan radnog pojasa radi umanjivanja opsega oštećenja okolne vegetacije te ograničiti uklanjanje vegetacije samo na širinu radnog pojasa. Sve površine unutar radnog pojasa i izvan zone trajnog zauzeća staništa, nakon završetka radova sanirati tako da se dovedu u stanje blisko zatečenom. Za obnovu uklonjenog	-1

Ciljna vrsta	Cilj:	Atribut:	Zabilježenost pogodnog staništa	Opis mogućeg utjecaja	Ocjena utjecaja	Predložena mjera ublažavanja	Konačna ocjena
		Održane su livade košanice unutar zone od 1480 ha mozaičnih poljoprivrednih površina u kojima se pojavljuju u kompleksu s drugim stanišnim tipovima		Tijekom izgradnje planiranog zahvata (izgradnje BRP-ova, pristupnih cesta i postavljanja cjevovoda) doći će do privremenog gubitka 0,59 ha (0,04%) pogodnih staništa u zoni radnog pojasa. Nakon završetka radova doći će do spontane obnove vegetacijskog pokrova u stanje blisko zatečenom. Stoga će ovaj negativni utjecaj biti lokaliziran (na radni pojas), privremen, djelomično reverzibilan i slab. U obuhvatu izgradnje BRP-ova i pristupnih cesta doći će do trajnog gubitka 0,1 ha (0,007%) staništa. Uzimajući u obzir malu zauzetu površinu, radi se o trajnom i lokaliziranom negativnom utjecaju slabog intenziteta. Nakon zakopavanja cjevovoda (izvan zone trajne infrastrukture) vegetacija će se spontano obnoviti u stanje blisko zatečenom. Radi se o kratkotrajnom, lokaliziranom i privremenom negativnom utjecaju zanemarivog intenziteta.	-1	prirodnog vegetacijskog pokrova koristiti samo autohtone i lokalno prisutne biljne vrste. **Tijekom korištenja:** Za održavanje travnjačkih površina u zoni zaštitnog pojasa koristiti mehanička sredstva i načine održavanja te u potpunosti izbjegavati korištenje herbicida.	-1
		Održano je 5450 ha pogodnih otvorenih mozaičnih staništa		Tijekom izgradnje planiranog zahvata (izgradnje BRP-ova, pristupnih cesta i postavljanja cjevovoda) doći će do privremenog gubitka 8,83 ha (0,2%) pogodnih staništa u zoni radnog pojasa. Nakon završetka radova doći će do spontane obnove vegetacijskog pokrova u stanje blisko zatečenom. Stoga će ovaj negativni utjecaj biti lokaliziran (na radni pojas), privremen, djelomično reverzibilan i slab. U obuhvatu izgradnje BRP-ova i pristupnih cesta doći će do trajnog gubitka 3,4 ha (0,006%) staništa. Uzimajući u obzir malu zauzetu površinu, radi se o trajnom i lokaliziranom negativnom utjecaju slabog intenziteta. Nakon zakopavanja cjevovoda (izvan zone trajne infrastrukture) vegetacija će se spontano obnoviti u stanje blisko zatečenom. Radi se o kratkotrajnom, lokaliziranom i privremenom negativnom utjecaju zanemarivog intenziteta.	-1		-1
		Održano je 1520 ha otvorenih travnjačkih staništa ključnih za hranjenje		Tijekom izgradnje planiranog zahvata (izgradnje BRP-ova, pristupnih cesta i postavljanja cjevovoda) doći će do privremenog gubitka 0,73 ha (0,5%) pogodnih staništa u zoni radnog pojasa. Nakon završetka radova doći će do spontane obnove vegetacijskog pokrova u stanje blisko zatečenom. Stoga će ovaj negativni utjecaj biti lokaliziran (na radni pojas), privremen, djelomično reverzibilan i slab. U obuhvatu izgradnje BRP-ova i pristupnih cesta doći će do trajnog gubitka 0,08 ha (0,005%) staništa. Uzimajući u obzir malu zauzetu površinu, radi se o trajnom i lokaliziranom negativnom utjecaju slabog intenziteta. Nakon zakopavanja cjevovoda (izvan zone trajne infrastrukture) vegetacija će se spontano obnoviti u stanje blisko zatečenom. Radi se o kratkotrajnom, lokaliziranom i privremenom negativnom utjecaju zanemarivog intenziteta.	-1		-1
Clanga pomarina (*Aquila pomarina*) – orao kliktaš	Održati povoljno stanje ciljne vrste kroz sljedeće atribute:	Trend gnijezdeće populacije je stabilan ili u porastu	Zahvat djelomično zadire u zonu vrste (0,73 ha).	Zbog obilježja planiranog zahvata (postavljanje cjevovoda, izgradnja i korištenje BRP i CSS, izgradnja pristupnih puteva, zona održavanja tijekom korištenja) te činjenice da će doći do malih gubitka pogodnih staništa, procjenjuje se da neće doći do negativnog utjecaja na trend gnijezdeće populacije ciljne vrste.	0	/	0
		Očuvana je gnijezdeća populacija od najmanje 2 para		Zbog obilježja planiranog zahvata (postavljanje cjevovoda, izgradnja i korištenje BRP i CSS, izgradnja pristupnih puteva, zona održavanja tijekom korištenja) te činjenice da će doći do malih gubitka pogodnih staništa, procjenjuje se da neće doći do negativnog utjecaja na gnijezdeću populaciju ciljne vrste.	0	/	0

Ciljna vrsta	Cilj:	Atribut:	Zabilježenost pogodnog staništa	Opis mogućeg utjecaja	Ocjena utjecaja	Predložena mjera ublažavanja	Konačna ocjena
		Održano je 3760 ha šumskih staništa pogodnih za gniježđenje (nizinske šume s okolnim močvarnim staništima i vlažnim travnjacima)		Zbog obilježja planiranog zahvata (postavljanje cjevovoda, izgradnja i korištenje BRP i CSS, izgradnja pristupnih puteva, zona održavanja tijekom korištenja) te činjenice da neće doći do gubitka staništa pogodnih za vrstu, procjenjuje se da neće doći do negativnog utjecaja na atribut.	0	/	0
		Održano je 2310 rubnih šumskih sastojina ključnih za gniježđenje, povezanih s okolnim poljoprivrednim područjima pogodnim za hranjenje vrste		Zbog obilježja planiranog zahvata (postavljanje cjevovoda, izgradnja i korištenje BRP i CSS, izgradnja pristupnih puteva, zona održavanja tijekom korištenja) te činjenice da neće doći do gubitka staništa pogodnih za vrstu, procjenjuje se da neće doći do negativnog utjecaja na atribut.	0	/	0
		Održano je 1520 ha travnjačkih staništa pogodnih za hranjenje		Tijekom izgradnje planiranog zahvata (izgradnje BRP-ova, pristupnih cesta i postavljanja cjevovoda) doći će do privremenog gubitka 0,73 ha (0,05%) pogodnih staništa u zoni radnog pojasa. Nakon završetka radova doći će do spontane obnove vegetacijskog pokrova u stanje blisko zatečenom. Stoga će ovaj negativni utjecaj biti lokaliziran (na radni pojas), privremen, djelomično reverzibilan i slab. U obuhvatu izgradnje BRP-ova i pristupnih cesta doći će do trajnog gubitka 0,08 ha (0,005%) staništa. Uzimajući u obzir malu zauzetu površinu, radi se o trajnom i lokaliziranom negativnom utjecaju slabog intenziteta. Nakon zakopavanja cjevovoda (izvan zone trajne infrastrukture) vegetacija će se spontano obnoviti u stanje blisko zatečenom. Radi se o kratkotrajnom, lokaliziranom i privremenom negativnom utjecaju zanemarivog intenziteta.	-1	**Tijekom izgradnje:** Zabraniti kretanje mehanizacije izvan radnog pojasa radi umanjivanja opsega oštećenja okolne vegetacije te ograničiti uklanjanje vegetacije samo na širinu radnog pojasa. Sve površine unutar radnog pojasa i izvan zone trajnog zauzeća staništa, nakon završetka radova sanirati tako da se dovedu u stanje blisko zatečenom. Za obnovu uklonjenog prirodnog vegetacijskog pokrova koristiti samo autohtone i lokalno prisutne biljne vrste. **Tijekom korištenja:** Za održavanje travnjačkih površina u zoni zaštitnog pojasa koristiti mehanička sredstva i načine održavanja te u potpunosti izbjegavati korištenje herbicida.	-1
		Restaurirano je najmanje 260 ha jasenovih šuma		Zbog obilježja planiranog zahvata (postavljanje cjevovoda, izgradnja i korištenje BRP i CSS, izgradnja pristupnih puteva, zona održavanja tijekom korištenja) te činjenice da neće doći do gubitka staništa pogodnih za vrstu, procjenjuje se da neće doći do negativnog utjecaja na atribut.	0	/	0
		U šumama u kojima se jednodobno gospodari održano je najmanje 40 % lužnjakovih sastojina starijih od 80 godina te najmanje 40 % bukovih i najmanje 25 % jasenovih sastojina starijih od 60 godina		Zbog obilježja planiranog zahvata (postavljanje cjevovoda, izgradnja i korištenje BRP i CSS, izgradnja pristupnih puteva, zona održavanja tijekom korištenja) neće doći utjecaja koji bi mogli rezultirati u izmjenama održavanja povoljnog udjela šumskih sastojina. Neće doći do negativnih utjecaja na cilj očuvanja.	0	/	0
Cyanecula svecica (*Luscinia svecica*) – modrovoljka	Održati povoljno stanje ciljne vrste kroz sljedeće atribute:	Trend preletničke populacije je stabilan ili u porastu	Planirani zahvat ne nalazi se u zoni vrste. Zahvat je udaljen >2 m od zone vrste.	Zbog obilježja planiranog zahvata (postavljanje cjevovoda, izgradnja i korištenje BRP i CSS, izgradnja pristupnih puteva, zona održavanja tijekom korištenja) te činjenice da neće doći do gubitka staništa pogodnih za vrstu, procjenjuje se da neće doći do negativnog utjecaja na atribut.	0	/	0
		Održana su pogodna staništa (močvarna vegetacija uz vode, naročito tršćaci) u zoni od 3470 ha u kojoj se pojavljuju u kompleksu s drugim stanišnim tipovima		Zbog obilježja planiranog zahvata (postavljanje cjevovoda, izgradnja i korištenje BRP i CSS, izgradnja pristupnih puteva, zona održavanja tijekom korištenja) te činjenice da neće doći do gubitka staništa pogodnih za vrstu, procjenjuje se da neće doći do negativnog utjecaja na atribut.	0	/	0
Dendrocopos syriacus – sirijski djetlić	Održati povoljno stanje ciljne vrste kroz sljedeće atribute:	Trend gnijezdeće populacije je stabilan ili u porastu	Zahvat djelomično zadire u zonu vrste: - 1,25 ha zonu pogodnih staništa - 0,003 ha zonu ključnih staništa	Zbog obilježja planiranog zahvata (postavljanje cjevovoda, izgradnja i korištenje BRP i CSS, izgradnja pristupnih puteva, zona održavanja tijekom korištenja) te činjenice da će doći do malih gubitka pogodnih staništa, procjenjuje se da neće doći do negativnog utjecaja na trend gnijezdeće populacije ciljne vrste.	0	/	0
		Očuvana je gnijezdeća populacija od najmanje 7 parova		Zbog obilježja planiranog zahvata (postavljanje cjevovoda, izgradnja i korištenje BRP i CSS, izgradnja pristupnih puteva, zona održavanja tijekom korištenja) te činjenice da će doći do malih gubitka pogodnih staništa, procjenjuje se da neće doći do negativnog utjecaja na gnijezdeću populaciju ciljne vrste.	0	/	0

Ciljna vrsta	Cilj:	Atribut:	Zabilježenost pogodnog staništa	Opis mogućeg utjecaja	Ocjena utjecaja	Predložena mjera ublažavanja	Konačna ocjena
		Održano je 1290 ha otvorenih i poluotvorenih poljoprivrednih staništa pogodnih za gniježđenje (mozaični seoski krajobraz s obiljem stabala, stari voćnjaci)		Tijekom izgradnje planiranog zahvata (izgradnje BRP-ova, pristupnih cesta i postavljanja cjevovoda) doći će do privremenog gubitka 1,25 ha (0,10%) pogodnih staništa u zoni radnog pojasa. Nakon završetka radova doći će do spontane obnove vegetacijskog pokrova u stanje blisko zatečenom. Stoga će ovaj negativni utjecaj biti lokaliziran (na radni pojas), privremen, djelomično reverzibilan i slab. U obuhvatu izgradnje BRP-ova i pristupnih cesta doći će do trajnog gubitka 0,58 ha (0,05%) staništa. Uzimajući u obzir malu zauzetu površinu, radi se o trajnom i lokaliziranom negativnom utjecaju slabog intenziteta. Nakon zakopavanja cjevovoda (izvan zone trajne infrastrukture) vegetacija će se spontano obnoviti u stanje blisko zatečenom. Radi se o kratkotrajnom, lokaliziranom i privremenom negativnom utjecaju zanemarivog intenziteta.	-1	**Tijekom izgradnje:** Zabraniti kretanje mehanizacije izvan radnog pojasa radi umanjivanja opsega oštećenja okolne vegetacije te ograničiti uklanjanje vegetacije samo na širinu radnog pojasa. Sve površine unutar radnog pojasa i izvan zone trajnog zauzeća staništa, nakon završetka radova sanirati tako da se dovedu u stanje blisko zatečenom. Za obnovu uklonjenog prirodnog vegetacijskog pokrova koristiti samo autohtone i lokalno prisutne biljne vrste. **Tijekom korištenja:** Za održavanje travnjačkih površina u zoni zaštitnog pojasa koristiti mehanička sredstva i načine održavanja te u potpunosti izbjegavati korištenje herbicida.	-1
		Održano je 100 ha trajnih nasada (pretežno stari voćnjaci) ključnih za vrstu		Tijekom izgradnje planiranog zahvata (izgradnje BRP-ova, pristupnih cesta i postavljanja cjevovoda) doći će do trajnog gubitka 0,003 ha (0,003%) pogodnih staništa u zoni radnog pojasa. Uzimajući u obzir malu zauzetu površinu, radi se o trajnom i lokaliziranom negativnom utjecaju slabog intenziteta.	-1		-1
Dryocopus martius – crna žuna	Održati povoljno stanje ciljne vrste kroz sljedeće atribute:	Trend gnijezdeće populacije je stabilan ili u porastu	Planirani zahvat ne nalazi se u zoni vrste	Zbog obilježja planiranog zahvata (postavljanje cjevovoda, izgradnja i korištenje BRP i CSS, izgradnja pristupnih puteva, zona održavanja tijekom korištenja) te činjenice da neće doći do gubitka staništa pogodnih za vrstu, procjenjuje se da neće doći do negativnog utjecaja na atribut.	0	/	0
		Očuvana je gnijezdeća populacija od najmanje 4 para		Zbog obilježja planiranog zahvata (postavljanje cjevovoda, izgradnja i korištenje BRP i CSS, izgradnja pristupnih puteva, zona održavanja tijekom korištenja) te činjenice da neće doći do gubitka staništa pogodnih za vrstu, procjenjuje se da neće doći do negativnog utjecaja na atribut.	0	/	0
		Održano je 3760 ha šumskih staništa pogodnih za vrstu		Zbog obilježja planiranog zahvata (postavljanje cjevovoda, izgradnja i korištenje BRP i CSS, izgradnja pristupnih puteva, zona održavanja tijekom korištenja) te činjenice da neće doći do gubitka staništa pogodnih za vrstu, procjenjuje se da neće doći do negativnog utjecaja na atribut.	0	/	0
		Restaurirano je najmanje 260 ha jasenovih šuma		Zbog obilježja planiranog zahvata (postavljanje cjevovoda, izgradnja i korištenje BRP i CSS, izgradnja pristupnih puteva, zona održavanja tijekom korištenja) te činjenice da neće doći do gubitka staništa pogodnih za vrstu, procjenjuje se da neće doći do negativnog utjecaja na atribut.	0	/	0
		U šumama u kojima se jednodobno gospodari održano je najmanje 40 % lužnjakovih sastojina starijih od 80 godina te najmanje 40 % bukovih i najmanje 25 % jasenovih sastojina starijih od 60 godina		Zbog obilježja planiranog zahvata (postavljanje cjevovoda, izgradnja i korištenje BRP i CSS, izgradnja pristupnih puteva, zona održavanja tijekom korištenja) neće doći utjecaja koji bi mogli rezultirati u izmjenama održavanja povoljnog udjela šumskih sastojina. Neće doći do negativnih utjecaja na cilj očuvanja.	0	/	0
		Šumske površine u raznodobnom gospodarenju te jednodobnom gospodarenju starije od 80 godina (hrast) ili 60 godina (jasen i bukva) sadrže najmanje 10 m^3/ha suhe drvne mase		Zbog obilježja planiranog zahvata (postavljanje cjevovoda, izgradnja i korištenje BRP i CSS, izgradnja pristupnih puteva, zona održavanja tijekom korištenja) neće doći utjecaja koji bi mogli rezultirati u izmjenama sadržaja suhe drvne mase u šumskim sastojinama. Neće doći do negativnih utjecaja na cilj očuvanja.	0	/	0
Egretta garzetta – mala bijela čaplja	Održati povoljno stanje ciljne vrste kroz sljedeće atribute:	Trend preletničke populacije je stabilan ili u porastu	Dio radnog pojasa zadire u zonu vrste (0,007 ha).	Zbog obilježja planiranog zahvata (postavljanje cjevovoda, zona održavanja tijekom korištenja) te činjenice da će doći do malih gubitka pogodnih staništa, procjenjuje se da neće doći do negativnog utjecaja na trend preletničke populacije ciljne vrste.	0	/	0

Ciljna vrsta	Cilj:	Atribut:	Zabilježenost pogodnog staništa	Opis mogućeg utjecaja	Ocjena utjecaja	Predložena mjera ublažavanja	Konačna ocjena
		Očuvana je preletnička populacija od najmanje 75 jedinki		Zbog obilježja planiranog zahvata (postavljanje cjevovoda, zona održavanja tijekom korištenja) te činjenice da će doći do malih gubitka pogodnih staništa, procjenjuje se da neće doći do negativnog utjecaja na preletničke populacije ciljne vrste.	0	/	0
		Održano je 3660 ha vodenih staništa pogodnih za hranjenje (vodena staništa s dostatnom močvarnom vegetacijom, šaranski ribnjaci)		Tijekom izgradnje planiranog zahvata (postavljanja cjevo-voda) doći će do privremenog gubitka 0,007 ha (0,0002%) pogodnih staništa u zoni radnog pojasa. Nakon zakopavanja cjevovoda (izvan zone trajne infrastrukture) vegetacija će se spontano obnoviti u stanje blisko zatečenom. Radi se o kratkotrajnom, lokaliziranom i privremenom negativnom utjecaju zanemarivog intenziteta.	-1	**Tijekom izgradnje:** Izmaknuti dio radnog pojasa u trasi cjevovoda Gojlo-1 Istok (trasa cjevovoda 1A-4, približne stacionaže 2+550 – 2+450) izvan područja rasprostranjenosti ciljnih vrsta ptica *Ardea alba, Ardea purpurea, Ardeola ralloides, Aythya nyroca, Calidris pugnax, Chlidonias niger, Ciconia nigra, Egretta garzeta, Haliaeetus albicilla, Ixobrynchus minutus, Mareca strepera, Milvus migrans, Numenius arquata, Nycticorax nycticorax, Platalea leucorodia, Porzana porzana, Tringa glareola*, gušćarica i šljukarica.	0
		Najmanje jedna trećina ukupne proizvodne površine šaranskih ribnjaka tijekom cijele godine je u potpunosti ispunjena vodom		Zbog obilježja planiranog zahvata (postavljanje cjevovoda, izgradnja i korištenje BRP i CSS, izgradnja pristupnih puteva, zona održavanja tijekom korištenja) neće doći do negativnog utjecaja na produkciju ni na stanje ribnjaka, pa tako ni na cilj očuvanja.	0	/	0
		Najmanje 5 % ukupne proizvodne površine šaranskih ribnjaka prekriveno je močvarnom vegetacijom (tršćaci, rogozici)		Zbog obilježja planiranog zahvata (postavljanje cjevovoda, izgradnja i korištenje BRP i CSS, izgradnja pristupnih puteva, zona održavanja tijekom korištenja) neće doći do negativnog utjecaja na produkciju ni na stanje ribnjaka, pa tako ni na cilj očuvanja.	0	/	0
		Na ribnjacima većim od 500 ha najmanje jedna tabla minimalne površine 20 ha je primarno neproizvodna te najmanje 85 % njene površine je ispunjeno vodom		Zbog obilježja planiranog zahvata (postavljanje cjevovoda, izgradnja i korištenje BRP i CSS, izgradnja pristupnih puteva, zona održavanja tijekom korištenja) neće doći do negativnog utjecaja na produkciju ni na stanje ribnjaka, pa tako ni na cilj očuvanja.	0	/	0
		Na svim ribnjacima, izuzev na ribnjacima Blagorodovac u općini Dežanovac, na najmanje 80 % od ukupne proizvodne površine šaranskog ribnjaka održava se proizvodnja ribe od najmanje 500 kg do najviše 1200 kg svih vrsta i uzgojnih kategorija po hektaru takve proizvodne površine		Zbog obilježja planiranog zahvata (postavljanje cjevovoda, izgradnja i korištenje BRP i CSS, izgradnja pristupnih puteva, zona održavanja tijekom korištenja) neće doći do negativnog utjecaja na produkciju ni na stanje ribnjaka, pa tako ni na cilj očuvanja.	0	/	0
Ficedula albicollis – bjelovrata muharica	Održati povoljno stanje ciljne vrste kroz sljedeće atribute:	Trend gnijezdeće populacije je stabilan ili u porastu	Planirani zahvat ne nalazi se u zoni vrste	Zbog obilježja planiranog zahvata (postavljanje cjevovoda, izgradnja i korištenje BRP i CSS, izgradnja pristupnih puteva, zona održavanja tijekom korištenja) te činjenice da neće doći do gubitka staništa pogodnih za vrstu, procjenjuje se da neće doći do negativnog utjecaja na atribut.	0	/	0
		Očuvana je gnijezdeća populacija od najmanje 1250 parova		Zbog obilježja planiranog zahvata (postavljanje cjevovoda, izgradnja i korištenje BRP i CSS, izgradnja pristupnih puteva, zona održavanja tijekom korištenja) te činjenice da neće doći do gubitka staništa pogodnih za vrstu, procjenjuje se da neće doći do negativnog utjecaja na atribut.	0	/	0
		Održano je 3760 ha šumskih staništa pogodnih za vrstu		Zbog obilježja planiranog zahvata (postavljanje cjevovoda, izgradnja i korištenje BRP i CSS, izgradnja pristupnih puteva, zona održavanja tijekom korištenja) te činjenice da neće doći do gubitka staništa pogodnih za vrstu, procjenjuje se da neće doći do negativnog utjecaja na atribut.	0	/	0
		Održano je 3060 ha hrastovih i bukovih šuma ključnih za vrstu		Zbog obilježja planiranog zahvata (postavljanje cjevovoda, izgradnja i korištenje BRP i CSS, izgradnja pristupnih puteva, zona održavanja tijekom korištenja) te činjenice da neće doći do gubitka staništa pogodnih za vrstu, procjenjuje se da neće doći do negativnog utjecaja na atribut.	0	/	0

Ciljna vrsta	Cilj:	Atribut:	Zabilježenost pogodnog staništa	Opis mogućeg utjecaja	Ocjena utjecaja	Predložena mjera ublažavanja	Konačna ocjena
		Restaurirano je najmanje 260 ha jasenovih šuma		Zbog obilježja planiranog zahvata (postavljanje cjevovoda, izgradnja i korištenje BRP i CSS, izgradnja pristupnih puteva, zona održavanja tijekom korištenja) te činjenice da neće doći do gubitka staništa pogodnih za vrstu, procjenjuje se da neće doći do negativnog utjecaja na atribut.	0	/	0
		U šumama u kojima se jednodobno gospodari održano je najmanje 40 % lužnjakovih sastojina starijih od 80 godina te najmanje 40 % bukovih i najmanje 25 % jasenovih sastojina starijih od 60 godina		Zbog obilježja planiranog zahvata (postavljanje cjevovoda, izgradnja i korištenje BRP i CSS, izgradnja pristupnih puteva, zona održavanja tijekom korištenja) neće doći utjecaja koji bi mogli rezultirati u izmjenama održavanja povoljnog udjela šumskih sastojina. Neće doći do negativnih utjecaja na cilj očuvanja.	0	/	0
		Šumske površine u raznodobnom gospodarenju te jednodobnom gospodarenju starije od 80 godina (hrast) ili 60 godina (jasen i bukva) sadrže najmanje 10 m^3/ha suhe drvne mase		Zbog obilježja planiranog zahvata (postavljanje cjevovoda, izgradnja i korištenje BRP i CSS, izgradnja pristupnih puteva, zona održavanja tijekom korištenja) neće doći utjecaja koji bi mogli rezultirati u izmjenama sadržaja suhe drvne mase u šumskim sastojinama. Neće doći do negativnih utjecaja na cilj očuvanja.	0	/	0
Haliaeetus albicilla – štekavac	Održati povoljno stanje ciljne vrste kroz sljedeće atribute:	Trend gnijezdeće populacije je stabilan ili u porastu	Dio radnog pojasa zadire u zonu vrste (0,007 ha).	Zbog obilježja planiranog zahvata (postavljanje cjevovoda, izgradnja i korištenje BRP i CSS, izgradnja pristupnih puteva, zona održavanja tijekom korištenja) te činjenice da će doći do malih gubitka pogodnih staništa, procjenjuje se da neće doći do negativnog utjecaja na trend gnijezdeće populacije ciljne vrste.	0	/	0
		Očuvana je gnijezdeća populacija od najmanje 5 parova		Zbog obilježja planiranog zahvata (postavljanje cjevovoda, izgradnja i korištenje BRP i CSS, izgradnja pristupnih puteva, zona održavanja tijekom korištenja) te činjenice da će doći do malih gubitka pogodnih staništa, procjenjuje se da neće doći do negativnog utjecaja na gnijezdeću populaciju ciljne vrste.	0	/	0
		Održano je 3760 ha šumskih staništa pogodnih za gniježđenje (stare šume)		Zbog obilježja planiranog zahvata (postavljanje cjevovoda, izgradnja i korištenje BRP i CSS, izgradnja pristupnih puteva, zona održavanja tijekom korištenja) te činjenice da neće doći do gubitka staništa pogodnih za vrstu, procjenjuje se da neće doći do negativnog utjecaja na atribut.	0	/	0
		Održano je 520 ha šumskih staništa ključnih za gniježđenje na poznatim teritorijima, a osobito 60 ha poznatih gnjezdilišta		Zbog obilježja planiranog zahvata (postavljanje cjevovoda, izgradnja i korištenje BRP i CSS, izgradnja pristupnih puteva, zona održavanja tijekom korištenja) te činjenice da neće doći do gubitka staništa pogodnih za vrstu, procjenjuje se da neće doći do negativnog utjecaja na atribut.	0	/	0
		Održano je 3660 ha vodenih staništa pogodnih za hranjenje (vodena staništa s dostatnom močvarnom vegetacijom, šaranski ribnjaci)		Tijekom izgradnje planiranog zahvata (postavljanja cjevovoda) doći će do privremenog gubitka 0,007 ha (0,0002%) pogodnih staništa u zoni radnog pojasa. Nakon zakopavanja cjevovoda (izvan zone trajne infrastrukture) vegetacija će se spontano obnoviti u stanje blisko zatečenom. Radi se o kratkotrajnom, lokaliziranom i privremenom negativnom utjecaju zanemarivog intenziteta.	-1	**Tijekom izgradnje:** Izmaknuti dio radnog pojasa u trasi cjevovoda Gojlo-1 Istok (trasa cjevovoda 1A-4, približne stacionaže 2+550 – 2+450) izvan područja rasprostranjenosti ciljnih vrsta ptica *Ardea alba, Ardea purpurea, Ardeola ralloides, Aythya nyroca, Calidris pugnax, Chlidonias niger, Ciconia nigra, Egretta garzeta, Haliaeetus albicilla, Ixobrynchus minutus, Mareca strepera, Milvus migrans, Numenius arquata, Nycticorax nycticorax, Platalea leucorodia, Porzana porzana, Tringa glareola*, gušćarica i šljukarica.	0
		Restaurirano je najmanje 260 ha jasenovih šuma		Zbog obilježja planiranog zahvata (postavljanje cjevovoda, izgradnja i korištenje BRP i CSS, izgradnja pristupnih puteva, zona održavanja tijekom korištenja) te činjenice da neće doći do gubitka staništa pogodnih za vrstu, procjenjuje se da neće doći do negativnog utjecaja na atribut.	0	/	0
		U šumama u kojima se jednodobno gospodari održano je najmanje 40 % lužnjakovih sastojina starijih od 80 godina te najmanje 40 % bukovih i najmanje 25 % jasenovih sastojina starijih od 60 godina		Zbog obilježja planiranog zahvata (postavljanje cjevovoda, izgradnja i korištenje BRP i CSS, izgradnja pristupnih puteva, zona održavanja tijekom korištenja) neće doći utjecaja koji bi mogli rezultirati u izmjenama održavanja povoljnog udjela šumskih sastojina. Neće doći do negativnih utjecaja na cilj očuvanja.	0	/	0

Ciljna vrsta	Cilj:	Atribut:	Zabilježenost pogodnog staništa	Opis mogućeg utjecaja	Ocjena utjecaja	Predložena mjera ublažavanja	Konačna ocjena
		Najmanje jedna trećina ukupne proizvodne površine šaranskih ribnjaka tijekom cijele godine je u potpunosti ispunjena vodom		Zbog obilježja planiranog zahvata (postavljanje cjevovoda, izgradnja i korištenje BRP i CSS, izgradnja pristupnih puteva, zona održavanja tijekom korištenja) neće doći do negativnog utjecaja na produkciju ni na stanje ribnjaka, pa tako ni na cilj očuvanja.	0	/	0
		Najmanje 5 % ukupne proizvodne površine šaranskih ribnjaka prekriveno je močvarnom vegetacijom (tršćaci, rogozici)		Zbog obilježja planiranog zahvata (postavljanje cjevovoda, izgradnja i korištenje BRP i CSS, izgradnja pristupnih puteva, zona održavanja tijekom korištenja) neće doći do negativnog utjecaja na produkciju ni na stanje ribnjaka, pa tako ni na cilj očuvanja.	0	/	0
		Na ribnjacima većim od 500 ha najmanje jedna tabla minimalne površine 20 ha je primarno neproizvodna te najmanje 85 % njene površine je ispunjeno vodom		Zbog obilježja planiranog zahvata (postavljanje cjevovoda, izgradnja i korištenje BRP i CSS, izgradnja pristupnih puteva, zona održavanja tijekom korištenja) neće doći do negativnog utjecaja na produkciju ni na stanje ribnjaka, pa tako ni na cilj očuvanja.	0	/	0
		Na svim ribnjacima, izuzev na ribnjacima Blagorodovac u općini Dežanovac, na najmanje 80 % od ukupne proizvodne površine šaranskog ribnjaka održava se proizvodnja ribe od najmanje 500 kg do najviše 1200 kg svih vrsta i uzgojnih kategorija po hektaru takve proizvodne površine		Zbog obilježja planiranog zahvata (postavljanje cjevovoda, izgradnja i korištenje BRP i CSS, izgradnja pristupnih puteva, zona održavanja tijekom korištenja) neće doći do negativnog utjecaja na produkciju ni na stanje ribnjaka, pa tako ni na cilj očuvanja.	0	/	0
Ixobrychus minutus – čapljica voljak	Održati povoljno stanje ciljne vrste kroz sljedeće atribute:	Trend gnijezdeće populacije je stabilan ili u porastu	Dio radnog pojasa zadire u zonu vrste (0,007 ha).	Zbog obilježja planiranog zahvata (postavljanje cjevovoda, izgradnja i korištenje BRP i CSS, izgradnja pristupnih puteva, zona održavanja tijekom korištenja) te činjenice da će doći do malih gubitka pogodnih staništa, procjenjuje se da neće doći do negativnog utjecaja na trend gnijezdeće populacije ciljne vrste.	0	/	0
		Trend preletničke populacije je stabilan ili u porastu		Zbog obilježja planiranog zahvata (postavljanje cjevovoda, zona održavanja tijekom korištenja) te činjenice da će doći do malih gubitka pogodnih staništa, procjenjuje se da neće doći do negativnog utjecaja na trend preletničke populacije ciljne vrste.	0	/	0
		Očuvana je gnijezdeća populacija od najmanje 65 parova		Zbog obilježja planiranog zahvata (postavljanje cjevovoda, izgradnja i korištenje BRP i CSS, izgradnja pristupnih puteva, zona održavanja tijekom korištenja) te činjenice da će doći do malih gubitka pogodnih staništa, procjenjuje se da neće doći do negativnog utjecaja na gnijezdeću populaciju ciljne vrste.	0	/	0
		Održano je 310 ha staništa pogodnih za vrstu (čisti tršćaci i rogozici)		Zbog obilježja planiranog zahvata (postavljanje cjevovoda, izgradnja i korištenje BRP i CSS, izgradnja pristupnih puteva, zona održavanja tijekom korištenja) te činjenice da neće doći do gubitka staništa pogodnih za vrstu, procjenjuje se da neće doći do negativnog utjecaja na atribut.	0	/	0
		Održano je pogodno stanište (močvare i šaranski ribnjaci s tršćacima) unutar zone od 3080 ha u kojoj se pojavljuje u kompleksu s drugim stanišnim tipovima		Zbog obilježja planiranog zahvata (postavljanje cjevovoda, izgradnja i korištenje BRP i CSS, izgradnja pristupnih puteva, zona održavanja tijekom korištenja) te činjenice da neće doći do gubitka staništa pogodnih za vrstu, procjenjuje se da neće doći do negativnog utjecaja na atribut.	0	/	0
		Održano je 3660 ha vodenih staništa pogodnih za hranjenje (močvare s tršćacima i šaranski ribnjaci)		Tijekom izgradnje planiranog zahvata (postavljanja cjevovoda) doći će do privremenog gubitka 0,007 ha (0,0002%) pogodnih staništa u zoni radnog pojasa. Nakon zakopavanja cjevovoda (izvan zone trajne infrastrukture) vegetacija će se spontano obnoviti u stanje blisko zatečenom. Radi se o kratkotrajnom, lokaliziranom i privremenom negativnom utjecaju zanemarivog intenziteta.	-1	**Tijekom izgradnje:** Izmaknuti dio radnog pojasa u trasi cjevovoda Gojlo-1 Istok (trasa cjevovoda 1A-4, približne stacionaže 2+550 – 2+450) izvan područja rasprostranjenosti ciljnih vrsta ptica *Ardea alba, Ardea purpurea, Ardeola ralloides, Aythya nyroca, Calidris pugnax, Chlidonias niger, Ciconia nigra, Egretta garzeta, Haliaeetus albicilla, Ixobrynchus minutus, Mareca strepera, Milvus migrans, Numenius arquata, Nycticorax nycticorax, Platalea leucorodia, Porzana porzana, Tringa glareola*, gušćarica i šljukarica.	0
		U razdoblju od 1. ožujka do 15. kolovoza na poznatim lokalitetima kolonija čaplji visina vode ispod same kolonije iznosi najmanje 50 cm		Zbog obilježja planiranog zahvata (postavljanje cjevovoda, izgradnja i korištenje BRP i CSS, izgradnja pristupnih puteva, zona održavanja tijekom korištenja) neće doći do negativnog utjecaja na visinu vode, pa tako ni na atribut očuvanja.	0	/	0

Ciljna vrsta	Cilj:	Atribut:	Zabilježenost pogodnog staništa	Opis mogućeg utjecaja	Ocjena utjecaja	Predložena mjera ublažavanja	Konačna ocjena
		Najmanje jedna trećina ukupne proizvodne površine šaranskih ribnjaka tijekom cijele godine je u potpunosti ispunjena vodom		Zbog obilježja planiranog zahvata (postavljanje cjevovoda, izgradnja i korištenje BRP i CSS, izgradnja pristupnih puteva, zona održavanja tijekom korištenja) neće doći do negativnog utjecaja na produkciju ni na stanje ribnjaka, pa tako ni na cilj očuvanja.	0	/	0
		Najmanje 5 % ukupne proizvodne površine šaranskih ribnjaka prekriveno je močvarnom vegetacijom (tršćaci, rogozici)		Zbog obilježja planiranog zahvata (postavljanje cjevovoda, izgradnja i korištenje BRP i CSS, izgradnja pristupnih puteva, zona održavanja tijekom korištenja) neće doći do negativnog utjecaja na produkciju ni na stanje ribnjaka, pa tako ni na cilj očuvanja.	0	/	0
		Na ribnjacima većim od 500 ha najmanje jedna tabla minimalne površine 20 ha je primarno neproizvodna te najmanje 85 % njene površine je ispunjeno vodom		Zbog obilježja planiranog zahvata (postavljanje cjevovoda, izgradnja i korištenje BRP i CSS, izgradnja pristupnih puteva, zona održavanja tijekom korištenja) neće doći do negativnog utjecaja na produkciju ni na stanje ribnjaka, pa tako ni na cilj očuvanja.	0	/	0
		Na svim ribnjacima, izuzev na ribnjacima Blagorodovac u općini Dežanovac, na najmanje 80 % od ukupne proizvodne površine šaranskog ribnjaka održava se proizvodnja ribe od najmanje 500 kg do najviše 1200 kg svih vrsta i uzgojnih kategorija po hektaru takve proizvodne površine		Zbog obilježja planiranog zahvata (postavljanje cjevovoda, izgradnja i korištenje BRP i CSS, izgradnja pristupnih puteva, zona održavanja tijekom korištenja) neće doći do negativnog utjecaja na produkciju ni na stanje ribnjaka, pa tako ni na cilj očuvanja.	0	/	0
		Ribnjačarske table na kojima su se prethodnih godina gnijezdile kolonije ptica (čaplji, ibisa, žličarki ili malog vranca) u razdoblju od 1. ožujka do 15. kolovoza su pune vode		Zbog obilježja planiranog zahvata (postavljanje cjevovoda, izgradnja i korištenje BRP i CSS, izgradnja pristupnih puteva, zona održavanja tijekom korištenja) neće doći do negativnog utjecaja na produkciju ni na stanje ribnjaka, pa tako ni na cilj očuvanja.	0	/	0
Lanius collurio – rusi svračak	Održati povoljno stanje ciljne vrste kroz sljedeće atribute:	Trend gnijezdeće populacije je stabilan ili u porastu	Zahvat djelomično zadire u zonu vrste: - 8,83 ha zonu pogodnih staništa	Zbog obilježja planiranog zahvata (postavljanje cjevovoda, izgradnja i korištenje BRP i CSS, izgradnja pristupnih puteva, zona održavanja tijekom korištenja) te činjenice da će doći do malih gubitka pogodnih staništa, procjenjuje se da neće doći do negativnog utjecaja na trend gnijezdeće populacije ciljne vrste.	0	/	0
		Očuvana je gnijezdeća populacija od najmanje 1600 parova		Zbog obilježja planiranog zahvata (postavljanje cjevovoda, izgradnja i korištenje BRP i CSS, izgradnja pristupnih puteva, zona održavanja tijekom korištenja) te činjenice da će doći do malih gubitka pogodnih staništa, procjenjuje se da neće doći do negativnog utjecaja na gnijezdeću populaciju ciljne vrste.	0	/	0
		Održano je 4940 ha otvorenih mozaičnih staništa		Tijekom izgradnje planiranog zahvata (izgradnje BRP-ova, pristupnih cesta i postavljanja cjevovoda) doći će do privremenog gubitka 8,83 ha (0,2%) pogodnih staništa u zoni radnog pojasa. Nakon završetka radova doći će do spontane obnove vegetacijskog pokrova u stanje blisko zatečenom. Stoga će ovaj negativni utjecaj biti lokaliziran (na radni pojas), privremen, djelomično reverzibilan i slab. U obuhvatu izgradnje BRP-ova i pristupnih cesta doći će do trajnog gubitka 3,4 ha (0,07%) staništa. Uzimajući u obzir malu zauzetu površinu, radi se o trajnom i lokaliziranom negativnom utjecaju slabog intenziteta. Nakon zakopavanja cjevovoda (izvan zone trajne infrastrukture) vegetacija će se spontano obnoviti u stanje blisko zatečenom. Radi se o kratkotrajnom, lokaliziranom i privremenom negativnom utjecaju zanemarivog intenziteta.	-1	**Tijekom izgradnje:** Zabraniti kretanje mehanizacije izvan radnog pojasa radi umanjivanja opsega oštećenja okolne vegetacije te ograničiti uklanjanje vegetacije samo na širinu radnog pojasa. Sve površine unutar radnog pojasa i izvan zone trajnog zauzeća staništa, nakon završetka radova sanirati tako da se dovedu u stanje blisko zatečenom. Za obnovu uklonjenog prirodnog vegetacijskog pokrova koristiti samo autohtone i lokalno prisutne biljne vrste. **Tijekom korištenja:** Za održavanje travnjačkih površina u zoni zaštitnog pojasa koristiti mehanička sredstva i načine održavanja te u potpunosti izbjegavati korištenje herbicida.	-1
Lanius minor – sivi svračak	Održati povoljno stanje ciljne vrste kroz sljedeće atribute:	Trend gnijezdeće populacije je stabilan ili u porastu	Zahvat djelomično zadire u zonu vrste:	Zbog obilježja planiranog zahvata (postavljanje cjevovoda, izgradnja i korištenje BRP i CSS, izgradnja pristupnih puteva, zona održavanja tijekom korištenja) te činjenice da će doći do malih gubitka pogodnih staništa, procjenjuje se da neće doći do negativnog utjecaja na trend gnijezdeće populacije ciljne vrste.	0	/	0

Ciljna vrsta	Cilj:	Atribut:	Zabilježenost pogodnog staništa	Opis mogućeg utjecaja	Ocjena utjecaja	Predložena mjera ublažavanja	Konačna ocjena
		Očuvana je gnijezdeća populacija od najmanje 2 para	- 8,83 ha zonu pogodnih staništa - 0,26 ha zonu ključnih staništa (dobra zona) - 0,59 ha zonu ključnih staništa (prihvatljiva zona)	Zbog obilježja planiranog zahvata (postavljanje cjevovoda, izgradnja i korištenje BRP i CSS, izgradnja pristupnih puteva, zona održavanja tijekom korištenja) te činjenice da će doći do malih gubitka pogodnih staništa, procjenjuje se da neće doći do negativnog utjecaja na gnijezdeću populaciju ciljne vrste.	0	/	0
		Održano je 4940 ha otvorenih mozaičnih staništa		Tijekom izgradnje planiranog zahvata (izgradnje BRP-ova, pristupnih cesta i postavljanja cjevovoda) doći će do privremenog gubitka 8,83 ha (0,2%) pogodnih staništa u zoni radnog pojasa. Nakon završetka radova doći će do spontane obnove vegetacijskog pokrova u stanje blisko zatečenom. Stoga će ovaj negativni utjecaj biti lokaliziran (na radni pojas), privremen, djelomično reverzibilan i slab U obuhvatu izgradnje BRP-ova i pristupnih cesta doći će do trajnog gubitka 3,4 ha (0,07%) staništa. Uzimajući u obzir malu zauzetu površinu, radi se o trajnom i lokaliziranom negativnom utjecaju slabog intenziteta. Nakon zakopavanja cjevovoda (izvan zone trajne infrastrukture) vegetacija će se spontano obnoviti u stanje blisko zatečenom. Radi se o kratkotrajnom, lokaliziranom i privremenom negativnom utjecaju zanemarivog intenziteta.	-1	**Tijekom izgradnje:** Zabraniti kretanje mehanizacije izvan radnog pojasa radi umanjivanja opsega oštećenja okolne vegetacije te ograničiti uklanjanje vegetacije samo na širinu radnog pojasa. Sve površine unutar radnog pojasa i izvan zone trajnog zauzeća staništa, nakon završetka radova sanirati tako da se dovedu u stanje blisko zatečenom. Za obnovu uklonjenog prirodnog vegetacijskog pokrova koristiti samo autohtone i lokalno prisutne biljne vrste. **Tijekom korištenja:** Za održavanje travnjačkih površina u zoni zaštitnog pojasa koristiti mehanička sredstva i načine održavanja te u potpunosti izbjegavati korištenje herbicida.	-1
		Održano je 550 ha čistih livada košanica ključnih za vrstu		Tijekom izgradnje planiranog zahvata (postavljanja cjevovoda) doći će do privremenog gubitka 0,26 ha (0,05%) pogodnih staništa u zoni radnog pojasa. Nakon zakopavanja cjevovoda (izvan zone trajne infrastrukture) vegetacija će se spontano obnoviti u stanje blisko zatečenom. Radi se o kratkotrajnom, lokaliziranom i privremenom negativnom utjecaju zanemarivog intenziteta.	-1		-1
		Održane su livade košanice ključne za vrstu unutar zone od 1480 ha mozaičnih poljoprivrednih površina u kojima se pojavljuju u kompleksu s drugim stanišnim tipovima		Tijekom izgradnje planiranog zahvata (izgradnje BRP-ova, pristupnih cesta i postavljanja cjevovoda) doći će do privremenog gubitka 0,59 ha (0,04%) pogodnih staništa u zoni radnog pojasa. Nakon završetka radova doći će do spontane obnove vegetacijskog pokrova u stanje blisko zatečenom. Stoga će ovaj negativni utjecaj biti lokaliziran (na radni pojas), privremen, djelomično reverzibilan i slab. U obuhvatu izgradnje BRP-ova i pristupnih cesta doći će do trajnog gubitka 0,1 ha (0,007%) staništa. Uzimajući u obzir malu zauzetu površinu, radi se o trajnom i lokaliziranom negativnom utjecaju slabog intenziteta. Nakon zakopavanja cjevovoda (izvan zone trajne infrastrukture) vegetacija će se spontano obnoviti u stanje blisko zatečenom. Radi se o kratkotrajnom, lokaliziranom i privremenom negativnom utjecaju zanemarivog intenziteta.	-1		-1
Leiopicus medius (*Dendrocopos medius*) – crvenoglavi djetlić	Održati povoljno stanje ciljne vrste kroz sljedeće atribute:	Trend gnijezdeće populacije je stabilan ili u porastu	Planirani zahvat ne nalazi se u zoni vrste	Zbog obilježja planiranog zahvata (postavljanje cjevovoda, izgradnja i korištenje BRP i CSS, izgradnja pristupnih puteva, zona održavanja tijekom korištenja) te činjenice da neće doći do gubitka staništa pogodnih za vrstu, procjenjuje se da neće doći do negativnog utjecaja na atribut.	0	/	0
		Očuvana je gnijezdeća populacija od najmanje 95 parova		Zbog obilježja planiranog zahvata (postavljanje cjevovoda, izgradnja i korištenje BRP i CSS, izgradnja pristupnih puteva, zona održavanja tijekom korištenja) te činjenice da neće doći do gubitka staništa pogodnih za vrstu, procjenjuje se da neće doći do negativnog utjecaja na atribut.	0	/	0
		Održano je 3760 ha šumskih staništa pogodnih za vrstu		Zbog obilježja planiranog zahvata (postavljanje cjevovoda, izgradnja i korištenje BRP i CSS, izgradnja pristupnih puteva, zona održavanja tijekom korištenja) te činjenice da neće doći do gubitka staništa pogodnih za vrstu, procjenjuje se da neće doći do negativnog utjecaja na atribut.	0	/	0

Ciljna vrsta	Cilj:	Atribut:	Zabilježenost pogodnog staništa	Opis mogućeg utjecaja	Ocjena utjecaja	Predložena mjera ublažavanja	Konačna ocjena
		Održano je 2990 ha hrastovih šuma ključnih za vrstu		Zbog obilježja planiranog zahvata (postavljanje cjevovoda, izgradnja i korištenje BRP i CSS, izgradnja pristupnih puteva, zona održavanja tijekom korištenja) te činjenice da neće doći do gubitka staništa pogodnih za vrstu, procjenjuje se da neće doći do negativnog utjecaja na atribut.	0	/	0
		Restaurirano je najmanje 260 ha jasenovih šuma		Zbog obilježja planiranog zahvata (postavljanje cjevovoda, izgradnja i korištenje BRP i CSS, izgradnja pristupnih puteva, zona održavanja tijekom korištenja) te činjenice da neće doći do gubitka staništa pogodnih za vrstu, procjenjuje se da neće doći do negativnog utjecaja na atribut.	0	/	0
		U šumama u kojima se jednodobno gospodari održano je najmanje 40 % lužnjakovih sastojina starijih od 80 godina te najmanje 40 % bukovih i najmanje 25 % jasenovih sastojina starijih od 60 godina		Zbog obilježja planiranog zahvata (postavljanje cjevovoda, izgradnja i korištenje BRP i CSS, izgradnja pristupnih puteva, zona održavanja tijekom korištenja) neće doći utjecaja koji bi mogli rezultirati u izmjenama održavanja povoljnog udjela šumskih sastojina. Neće doći do negativnih utjecaja na cilj očuvanja.	0	/	0
		Šumske površine u raznodobnom gospodarenju te jednodobnom gospodarenju starije od 80 godina (hrast) ili 60 godina (jasen i bukva) sadrže najmanje 10 m^3/ha suhe drvne mase		Zbog obilježja planiranog zahvata (postavljanje cjevovoda, izgradnja i korištenje BRP i CSS, izgradnja pristupnih puteva, zona održavanja tijekom korištenja) neće doći utjecaja koji bi mogli rezultirati u izmjenama sadržaja suhe drvne mase u šumskim sastojinama. Neće doći do negativnih utjecaja na cilj očuvanja.	0	/	0
Mareca strepera (*Anas strepera*) – patka kreketaljka	Održati povoljno stanje ciljne vrste kroz sljedeće atribute:	Trend gnijezdeće populacije je stabilan ili u porastu	Dio radnog pojasa zadire u zonu vrste (0,007 ha).	Zbog obilježja planiranog zahvata (postavljanje cjevovoda, izgradnja i korištenje BRP i CSS, izgradnja pristupnih puteva, zona održavanja tijekom korištenja) te činjenice da će doći do malih gubitka pogodnih staništa, procjenjuje se da neće doći do negativnog utjecaja na trend gnijezdeće populacije ciljne vrste.	0	/	0
		Očuvana je gnijezdeća populacija od najmanje 10 parova		Zbog obilježja planiranog zahvata (postavljanje cjevovoda, izgradnja i korištenje BRP i CSS, izgradnja pristupnih puteva, zona održavanja tijekom korištenja) te činjenice da će doći do malih gubitka pogodnih staništa, procjenjuje se da neće doći do negativnog utjecaja na gnijezdeću populaciju ciljne vrste.	0	/	0
		Održano je 3310 ha vodenih staništa pogodnih za vrstu (vode s bogatom močvarnom vegetacijom, šaranski ribnjaci)		Tijekom izgradnje planiranog zahvata (postavljanja cjevo-voda) doći će do privremenog gubitka 0,007 ha (0,00023%) pogodnih staništa u zoni radnog pojasa. Nakon zakopavanja cjevovoda (izvan zone trajne infras-trukture) vegetacija će se spontano obnoviti u stanje blisko zatečenom. Radi se o kratkotrajnom, lokalizira-nom i privremenom negativnom utjecaju zanemarivog intenziteta.	-1	**Tijekom izgradnje:** **Tijekom izgradnje:** Izmaknuti dio radnog pojasa u trasi cjevovoda Gojlo-1 Istok (trasa cjevovoda 1A-4, približne stacionaže 2+550 – 2+450) izvan područja rasprostranjenosti ciljnih vrsta ptica *Ardea alba, Ardea purpurea, Ardeola ralloides, Aythya nyroca, Calidris pugnax, Chlidonias niger, Ciconia nigra, Egretta garzeta, Haliaeetus albicilla, Ixobrynchus minutus, Mareca strepera, Milvus migrans, Numenius arquata, Nycticorax nycticorax, Platalea leucorodia, Porzana porzana, Tringa glareola*, gušćarica i šljukarica.	0
		Najmanje jedna trećina ukupne proizvodne površine šaranskih ribnjaka tijekom cijele godine je u potpunosti ispunjena vodom		Zbog obilježja planiranog zahvata (postavljanje cjevovoda, izgradnja i korištenje BRP i CSS, izgradnja pristupnih puteva, zona održavanja tijekom korištenja) neće doći do negativnog utjecaja na produkciju ni na stanje ribnjaka, pa tako ni na cilj očuvanja.	0	/	0
		Najmanje 5 % ukupne proizvodne površine šaranskih ribnjaka prekriveno je močvarnom vegetacijom (tršćaci, rogozici)		Zbog obilježja planiranog zahvata (postavljanje cjevovoda, izgradnja i korištenje BRP i CSS, izgradnja pristupnih puteva, zona održavanja tijekom korištenja) neće doći do negativnog utjecaja na produkciju ni na stanje ribnjaka, pa tako ni na cilj očuvanja.	0	/	0
		Najmanje 10 % ukupne proizvodne površine šaranskih ribnjaka prekriveno je plutajućom vodenom vegetacijom (lopoči, lokvanji i plavuni)		Zbog obilježja planiranog zahvata (postavljanje cjevovoda, izgradnja i korištenje BRP i CSS, izgradnja pristupnih puteva, zona održavanja tijekom korištenja) neće doći do negativnog utjecaja na produkciju ni na stanje ribnjaka, pa tako ni na cilj očuvanja.	0	/	0
		Na ribnjacima većim od 500 ha najmanje jedna tabla minimalne površine 20 ha je primarno neproizvodna te najmanje 85 % njene površine je ispunjeno vodom		Zbog obilježja planiranog zahvata (postavljanje cjevovoda, izgradnja i korištenje BRP i CSS, izgradnja pristupnih puteva, zona održavanja tijekom korištenja) neće doći do negativnog utjecaja na produkciju ni na stanje ribnjaka, pa tako ni na cilj očuvanja.	0	/	0

Ciljna vrsta	Cilj:	Atribut:	Zabilježenost pogodnog staništa	Opis mogućeg utjecaja	Ocjena utjecaja	Predložena mjera ublažavanja	Konačna ocjena
		Na svim ribnjacima, izuzev na ribnjacima Blagorodovac u općini Dežanovac, na najmanje 80 % od ukupne proizvodne površine šaranskog ribnjaka održava se proizvodnja ribe od najmanje 500 kg do najviše 1200 kg svih vrsta i uzgojnih kategorija po hektaru takve proizvodne površine		Zbog obilježja planiranog zahvata (postavljanje cjevovoda, izgradnja i korištenje BRP i CSS, izgradnja pristupnih puteva, zona održavanja tijekom korištenja) neće doći do negativnog utjecaja na produkciju ni na stanje ribnjaka, pa tako ni na cilj očuvanja.	0	/	0
Milvus migrans – crna lunja	Održati povoljno stanje ciljne vrste kroz sljedeće atribute:	Trend gnijezdeće populacije je stabilan ili u porastu	Zahvat djelomično zadire u zonu vrste: - 0,73 ha zonu pogodnih travnjačkih hranilišta - 0,007 ha zonu pogodih vodenih hranilišta	Zbog obilježja planiranog zahvata (postavljanje cjevovoda, izgradnja i korištenje BRP i CSS, izgradnja pristupnih puteva, zona održavanja tijekom korištenja) te činjenice da će doći do malih gubitka pogodnih staništa, procjenjuje se da neće doći do negativnog utjecaja na trend gnijezdeće populacije ciljne vrste.	0	/	0
		Očuvana je gnijezdeća populacija od najmanje 7 parova		Zbog obilježja planiranog zahvata (postavljanje cjevovoda, izgradnja i korištenje BRP i CSS, izgradnja pristupnih puteva, zona održavanja tijekom korištenja) te činjenice da će doći do malih gubitka pogodnih staništa, procjenjuje se da neće doći do negativnog utjecaja na gnijezdeću populaciju ciljne vrste.	0	/	0
		Održano je 3760 ha šumskih staništa pogodnih za gniježđenje		Zbog obilježja planiranog zahvata (postavljanje cjevovoda, izgradnja i korištenje BRP i CSS, izgradnja pristupnih puteva, zona održavanja tijekom korištenja) te činjenice da neće doći do gubitka staništa pogodnih za vrstu, procjenjuje se da neće doći do negativnog utjecaja na atribut.	0	/	0
		Održano je 2310 rubnih šumskih sastojina ključnih za gniježđenje, povezanih s okolnim poljoprivrednim područjima pogodnim za hranjenje vrste		Zbog obilježja planiranog zahvata (postavljanje cjevovoda, izgradnja i korištenje BRP i CSS, izgradnja pristupnih puteva, zona održavanja tijekom korištenja) te činjenice da neće doći do gubitka staništa pogodnih za vrstu, procjenjuje se da neće doći do negativnog utjecaja na atribut.	0	/	0
		Održano je 1520 ha travnjačkih staništa pogodnih za hranjenje		Tijekom izgradnje planiranog zahvata (izgradnje BRP-ova, pristupnih cesta i postavljanja cjevovoda) doći će do privremenog gubitka 0,73 ha (0,05%) pogodnih staništa u zoni radnog pojasa. Nakon završetka radova doći će do spontane obnove vegetacijskog pokrova u stanje blisko zatečenom. Stoga će ovaj negativni utjecaj biti lokaliziran (na radni pojas), privremen, djelomično reverzibilan i slab. U obuhvatu izgradnje BRP-ova i pristupnih cesta doći će do trajnog gubitka 0,08 ha (0,0053%) staništa. Uzimajući u obzir malu zauzetu površinu, radi se o trajnom i lokaliziranom negativnom utjecaju slabog intenziteta. Nakon zakopavanja cjevovoda (izvan zone trajne infrastrukture) vegetacija će se spontano obnoviti u stanje blisko zatečenom. Radi se o kratkotrajnom, lokaliziranom i privremenom negativnom utjecaju zanemarivog intenziteta.	-1	**Tijekom izgradnje:** Zabraniti kretanje mehanizacije izvan radnog pojasa radi umanjivanja opsega oštećenja okolne vegetacije te ograničiti uklanjanje vegetacije samo na širinu radnog pojasa. Sve površine unutar radnog pojasa i izvan zone trajnog zauzeća staništa, nakon završetka radova sanirati tako da se dovedu u stanje blisko zatečenom. Za obnovu uklonjenog prirodnog vegetacijskog pokrova koristiti samo autohtone i lokalno prisutne biljne vrste. **Tijekom korištenja:** Za održavanje travnjačkih površina u zoni zaštitnog pojasa koristiti mehanička sredstva i načine održavanja te u potpunosti izbjegavati korištenje herbicida.	-1
		Održano je 3660 ha vodenih staništa pogodnih za hranjenje (močvare s tršćacima i šaranski ribnjaci)		Tijekom izgradnje planiranog zahvata (postavljanja cjevovoda) doći će do privremenog gubitka 0,007 ha (0,00019%) pogodnih staništa u zoni radnog pojasa. Nakon zakopavanja cjevovoda (izvan zone trajne infrastrukture) vegetacija će se spontano obnoviti u stanje blisko zatečenom. Radi se o kratkotrajnom, lokaliziranom i privremenom negativnom utjecaju zanemarivog intenziteta.	-1	**Tijekom izgradnje:** Izmaknuti dio radnog pojasa u trasi cjevovoda Gojlo-1 Istok (trasa cjevovoda 1A-4, približne stacionaže 2+550 – 2+450) izvan područja rasprostranjenosti ciljnih vrsta ptica *Ardea alba, Ardea purpurea, Ardeola ralloides, Aythya nyroca, Calidris pugnax, Chlidonias niger, Ciconia nigra, Egretta garzeta, Haliaeetus albicilla, Ixobrynchus minutus, Mareca strepera, Milvus migrans, Numenius arquata, Nycticorax nycticorax, Platalea leucorodia, Porzana porzana, Tringa glareola*, gušćarica i šljukarica.	0
		Restaurirano je najmanje 260 ha jasenovih šuma		Zbog obilježja planiranog zahvata (postavljanje cjevovoda, izgradnja i korištenje BRP i CSS, izgradnja pristupnih puteva, zona održavanja tijekom korištenja) te činjenice da neće doći do gubitka staništa pogodnih za vrstu, procjenjuje se da neće doći do negativnog utjecaja na atribut.	0	/	0

Ciljna vrsta	Cilj:	Atribut:	Zabilježenost pogodnog staništa	Opis mogućeg utjecaja	Ocjena utjecaja	Predložena mjera ublažavanja	Konačna ocjena
		U šumama u kojima se jednodobno gospodari održano je najmanje 40 % lužnjakovih sastojina starijih od 80 godina te najmanje 40 % bukovih i najmanje 25 % jasenovih sastojina starijih od 60 godina		Zbog obilježja planiranog zahvata (postavljanje cjevovoda, izgradnja i korištenje BRP i CSS, izgradnja pristupnih puteva, zona održavanja tijekom korištenja) neće doći utjecaja koji bi mogli rezultirati u izmjenama održavanja povoljnog udjela šumskih sastojina. Neće doći do negativnih utjecaja na cilj očuvanja.	0	/	0
Numenius arquata – veliki pozviždač	Održati povoljno stanje ciljne vrste kroz sljedeće atribute:	Trend preletničke populacije je stabilan ili u porastu	Zahvat djelomično zadire u zonu vrste: - 8,83 ha zonu pogodnih travnjačkih hranilišta - 0,007 ha zonu pogodih vodenih hranilišta	Zbog obilježja planiranog zahvata (postavljanje cjevovoda, zona održavanja tijekom korištenja) te činjenice da će doći do malih gubitka pogodnih staništa, procjenjuje se da neće doći do negativnog utjecaja na trend preletničke populacije ciljne vrste.	0	/	0
		Očuvana je gnijezdeća populacija od najmanje 35 jedinki		Zbog obilježja planiranog zahvata (postavljanje cjevovoda, izgradnja i korištenje BRP i CSS, izgradnja pristupnih puteva, zona održavanja tijekom korištenja) te činjenice da će doći do malih gubitka pogodnih staništa, procjenjuje se da neće doći do negativnog utjecaja na gnijezdeću populaciju ciljne vrste.	0	/	0
		Održano je 3660 ha vodenih staništa pogodnih za hranjenje (riječne plićine, šaranski ribnjaci s ispuštenim i plitkim tablama)		Tijekom izgradnje planiranog zahvata (postavljanja cjevovoda) doći će do privremenog gubitka 0,007 ha (0,0002%) pogodnih staništa u zoni radnog pojasa. Nakon zakopavanja cjevovoda (izvan zone trajne infrastrukture) vegetacija će se spontano obnoviti u stanje blisko zatečenom. Radi se o kratkotrajnom, lokaliziranom i privremenom negativnom utjecaju zanemarivog intenziteta.	-1	**Tijekom izgradnje:** Izmaknuti dio radnog pojasa u trasi cjevovoda Gojlo-1 Istok (trasa cjevovoda 1A-4, približne stacionaže 2+550 – 2+450) izvan područja rasprostranjenosti ciljnih vrsta ptica *Ardea alba, Ardea purpurea, Ardeola ralloides, Aythya nyroca, Calidris pugnax, Chlidonias niger, Ciconia nigra, Egretta garzeta, Haliaeetus albicilla, Ixobrynchus minutus, Mareca strepera, Milvus migrans, Numenius arquata, Nycticorax nycticorax, Platalea leucorodia, Porzana porzana, Tringa glareola*, gušćarica i šljukarica.	0
		Održano je 4940 ha otvorenih mozaičnih staništa pogodnih za hranjenje i odmor		Tijekom izgradnje planiranog zahvata (izgradnje BRP-ova, pristupnih cesta i postavljanja cjevovoda) doći će do privremenog gubitka 8,83 ha (0,2%) pogodnih staništa u zoni radnog pojasa. Nakon završetka radova doći će do spontane obnove vegetacijskog pokrova u stanje blisko zatečenom. Stoga će ovaj negativni utjecaj biti lokaliziran (na radni pojas), privremen, djelomično reverzibilan i slab U obuhvatu izgradnje BRP-ova i pristupnih cesta doći će do trajnog gubitka 3,4 ha (0,07%) staništa. Uzimajući u obzir malu zauzetu površinu, radi se o trajnom i lokaliziranom negativnom utjecaju slabog intenziteta. Nakon zakopavanja cjevovoda (izvan zone trajne infrastrukture) vegetacija će se spontano obnoviti u stanje blisko zatečenom. Radi se o kratkotrajnom, lokaliziranom i privremenom negativnom utjecaju zanemarivog intenziteta.	-1	**Tijekom izgradnje:** Zabraniti kretanje mehanizacije izvan radnog pojasa radi umanjivanja opsega oštećenja okolne vegetacije te ograničiti uklanjanje vegetacije samo na širinu radnog pojasa. Sve površine unutar radnog pojasa i izvan zone trajnog zauzeća staništa, nakon završetka radova sanirati tako da se dovedu u stanje blisko zatečenom. Za obnovu uklonjenog prirodnog vegetacijskog pokrova koristiti samo autohtone i lokalno prisutne biljne vrste. **Tijekom korištenja:** Za održavanje travnjačkih površina u zoni zaštitnog pojasa koristiti mehanička sredstva i načine održavanja te u potpunosti izbjegavati korištenje herbicida.	-1
		Najmanje jedna trećina ukupne proizvodne površine šaranskih ribnjaka tijekom cijele godine je u potpunosti ispunjena vodom		Zbog obilježja planiranog zahvata (postavljanje cjevovoda, izgradnja i korištenje BRP i CSS, izgradnja pristupnih puteva, zona održavanja tijekom korištenja) neće doći do negativnog utjecaja na produkciju ni na stanje ribnjaka, pa tako ni na cilj očuvanja.	0	/	0
		Najmanje 5 % ukupne proizvodne površine šaranskih ribnjaka prekriveno je močvarnom vegetacijom (tršćaci, rogozici)		Zbog obilježja planiranog zahvata (postavljanje cjevovoda, izgradnja i korištenje BRP i CSS, izgradnja pristupnih puteva, zona održavanja tijekom korištenja) neće doći do negativnog utjecaja na produkciju ni na stanje ribnjaka, pa tako ni na cilj očuvanja.	0	/	0
		Na ribnjacima većim od 500 ha najmanje jedna tabla minimalne površine 20 ha je primarno neproizvodna te najmanje 85 % njene površine je ispunjeno vodom		Zbog obilježja planiranog zahvata (postavljanje cjevovoda, izgradnja i korištenje BRP i CSS, izgradnja pristupnih puteva, zona održavanja tijekom korištenja) neće doći do negativnog utjecaja na produkciju ni na stanje ribnjaka, pa tako ni na cilj očuvanja.	0	/	0

Ciljna vrsta	Cilj:	Atribut:	Zabilježenost pogodnog staništa	Opis mogućeg utjecaja	Ocjena utjecaja	Predložena mjera ublažavanja	Konačna ocjena
		Na svim ribnjacima, izuzev na ribnjacima Blagorodovac u općini Dežanovac, na najmanje 80 % od ukupne proizvodne površine šaranskog ribnjaka održava se proizvodnja ribe od najmanje 500 kg do najviše 1200 kg svih vrsta i uzgojnih kategorija po hektaru takve proizvodne površine		Zbog obilježja planiranog zahvata (postavljanje cjevovoda, izgradnja i korištenje BRP i CSS, izgradnja pristupnih puteva, zona održavanja tijekom korištenja) neće doći do negativnog utjecaja na produkciju ni na stanje ribnjaka, pa tako ni na cilj očuvanja.	0	/	0
Nycticorax nycticorax – gak	Održati povoljno stanje ciljne vrste kroz sljedeće atribute:	Trend preletničke populacije je stabilan ili u porastu	Dio radnog pojasa zadire u zonu vrste (0,007 ha).	Zbog obilježja planiranog zahvata (postavljanje cjevovoda, zona održavanja tijekom korištenja) te činjenice da će doći do malih gubitka pogodnih staništa, procjenjuje se da neće doći do negativnog utjecaja na trend preletničke populacije ciljne vrste.	0	/	0
		Održano je 3660 ha vodenih staništa pogodnih za hranjenje (vodena staništa s dostatnom močvarnom vegetacijom, šaranski ribnjaci)		Tijekom izgradnje planiranog zahvata (postavljanja cjevovoda) doći će do privremenog gubitka 0,007 ha (0,0002%) pogodnih staništa u zoni radnog pojasa. Nakon zakopavanja cjevovoda (izvan zone trajne infrastrukture) vegetacija će se spontano obnoviti u stanje blisko zatečenom. Radi se o kratkotrajnom, lokaliziranom i privremenom negativnom utjecaju zanemarivog intenziteta.	-1	**Tijekom izgradnje:** Izmaknuti dio radnog pojasa u trasi cjevovoda Gojlo-1 Istok (trasa cjevovoda 1A-4, približne stacionaže 2+550 – 2+450) izvan područja rasprostranjenosti ciljnih vrsta ptica *Ardea alba, Ardea purpurea, Ardeola ralloides, Aythya nyroca, Calidris pugnax, Chlidonias niger, Ciconia nigra, Egretta garzeta, Haliaeetus albicilla, Ixobrynchus minutus, Mareca strepera, Milvus migrans, Numenius arquata, Nycticorax nycticorax, Platalea leucorodia, Porzana porzana, Tringa glareola*, gušćarica i šljukarica.	0
		Najmanje jedna trećina ukupne proizvodne površine šaranskih ribnjaka tijekom cijele godine je u potpunosti ispunjena vodom		Zbog obilježja planiranog zahvata (postavljanje cjevovoda, izgradnja i korištenje BRP i CSS, izgradnja pristupnih puteva, zona održavanja tijekom korištenja) neće doći do negativnog utjecaja na produkciju ni na stanje ribnjaka, pa tako ni na cilj očuvanja.	0	/	0
		Najmanje 5 % ukupne proizvodne površine šaranskih ribnjaka prekriveno je močvarnom vegetacijom (tršćaci, rogozici)		Zbog obilježja planiranog zahvata (postavljanje cjevovoda, izgradnja i korištenje BRP i CSS, izgradnja pristupnih puteva, zona održavanja tijekom korištenja) neće doći do negativnog utjecaja na produkciju ni na stanje ribnjaka, pa tako ni na cilj očuvanja.	0	/	0
		Na ribnjacima većim od 500 ha najmanje jedna tabla minimalne površine 20 ha je primarno neproizvodna te najmanje 85 % njene površine je ispunjeno vodom		Zbog obilježja planiranog zahvata (postavljanje cjevovoda, izgradnja i korištenje BRP i CSS, izgradnja pristupnih puteva, zona održavanja tijekom korištenja) neće doći do negativnog utjecaja na produkciju ni na stanje ribnjaka, pa tako ni na cilj očuvanja.	0	/	0
		Na svim ribnjacima, izuzev na ribnjacima Blagorodovac u općini Dežanovac, na najmanje 80 % od ukupne proizvodne površine šaranskog ribnjaka održava se proizvodnja ribe od najmanje 500 kg do najviše 1200 kg svih vrsta i uzgojnih kategorija po hektaru takve proizvodne površine		Zbog obilježja planiranog zahvata (postavljanje cjevovoda, izgradnja i korištenje BRP i CSS, izgradnja pristupnih puteva, zona održavanja tijekom korištenja) neće doći do negativnog utjecaja na produkciju ni na stanje ribnjaka, pa tako ni na cilj očuvanja.	0	/	0
Pandion haliaetus – bukoč	Održati povoljno stanje ciljne vrste kroz sljedeće atribute:	Trend preletničke populacije je stabilan ili u porastu	Planirani zahvat ne nalazi se u zoni vrste	Zbog obilježja planiranog zahvata (postavljanje cjevovoda, izgradnja i korištenje BRP i CSS, izgradnja pristupnih puteva, zona održavanja tijekom korištenja) te činjenice da neće doći do gubitka staništa pogodnih za vrstu, procjenjuje se da neće doći do negativnog utjecaja na atribut.	0	/	0
		Očuvana je preletnička populacija od najmanje 3 jedinke		Zbog obilježja planiranog zahvata (postavljanje cjevovoda, izgradnja i korištenje BRP i CSS, izgradnja pristupnih puteva, zona održavanja tijekom korištenja) te činjenice da neće doći do gubitka staništa pogodnih za vrstu, procjenjuje se da neće doći do negativnog utjecaja na atribut.	0	/	0
		Održano je 3480 ha vodenih staništa pogodnih za hranjenje		Zbog obilježja planiranog zahvata (postavljanje cjevovoda, izgradnja i korištenje BRP i CSS, izgradnja pristupnih puteva, zona održavanja tijekom korištenja) te činjenice da neće doći do gubitka staništa pogodnih za vrstu, procjenjuje se da neće doći do negativnog utjecaja na atribut.	0	/	0

Ciljna vrsta	Cilj:	Atribut:	Zabilježenost pogodnog staništa	Opis mogućeg utjecaja	Ocjena utjecaja	Predložena mjera ublažavanja	Konačna ocjena
		Osiguran je slobodan prelet bez opasnosti od sudara s infrastrukturom		Zbog obilježja planiranog zahvata (postavljanje cjevovoda, izgradnja i korištenje BRP i CSS, izgradnja pristupnih puteva, zona održavanja tijekom korištenja) te činjenice da neće doći do gubitka staništa pogodnih za vrstu, procjenjuje se da neće doći do negativnog utjecaja na atribut.	0	/	0
		Najmanje jedna trećina ukupne proizvodne površine šaranskih ribnjaka tijekom cijele godine je u potpunosti ispunjena vodom		Zbog obilježja planiranog zahvata (postavljanje cjevovoda, izgradnja i korištenje BRP i CSS, izgradnja pristupnih puteva, zona održavanja tijekom korištenja) neće doći do negativnog utjecaja na produkciju ni na stanje ribnjaka, pa tako ni na cilj očuvanja.	0	/	0
		najmanje 5 % ukupne proizvodne površine šaranskih ribnjaka prekriveno je močvarnom vegetacijom (tršćaci, rogozici)		Zbog obilježja planiranog zahvata (postavljanje cjevovoda, izgradnja i korištenje BRP i CSS, izgradnja pristupnih puteva, zona održavanja tijekom korištenja) neće doći do negativnog utjecaja na produkciju ni na stanje ribnjaka, pa tako ni na cilj očuvanja.	0	/	0
		Na ribnjacima većim od 500 ha najmanje jedna tabla minimalne površine 20 ha je primarno neproizvodna te najmanje 85 % njene površine je ispunjeno vodom		Zbog obilježja planiranog zahvata (postavljanje cjevovoda, izgradnja i korištenje BRP i CSS, izgradnja pristupnih puteva, zona održavanja tijekom korištenja) neće doći do negativnog utjecaja na produkciju ni na stanje ribnjaka, pa tako ni na cilj očuvanja.	0	/	0
		Na svim ribnjacima, izuzev na ribnjacima Blagorodovac u općini Dežanovac, na najmanje 80 % od ukupne proizvodne površine šaranskog ribnjaka održava se proizvodnja ribe od najmanje 500 kg do najviše 1200 kg svih vrsta i uzgojnih kategorija po hektaru takve proizvodne površine		Zbog obilježja planiranog zahvata (postavljanje cjevovoda, izgradnja i korištenje BRP i CSS, izgradnja pristupnih puteva, zona održavanja tijekom korištenja) neće doći do negativnog utjecaja na produkciju ni na stanje ribnjaka, pa tako ni na cilj očuvanja.	0	/	0
Pernis apivorus – škanjac osaš	Održati povoljno stanje ciljne vrste kroz sljedeće atribute:	Trend gnijezdeće populacije je stabilan ili u porastu	Planirani zahvat ne nalazi se u zoni vrste	Zbog obilježja planiranog zahvata (postavljanje cjevovoda, izgradnja i korištenje BRP i CSS, izgradnja pristupnih puteva, zona održavanja tijekom korištenja) te činjenice da neće doći do gubitka staništa pogodnih za vrstu, procjenjuje se da neće doći do negativnog utjecaja na atribut.	0	/	0
		Očuvana je gnijezdeća populacija od najmanje 2 para		Zbog obilježja planiranog zahvata (postavljanje cjevovoda, izgradnja i korištenje BRP i CSS, izgradnja pristupnih puteva, zona održavanja tijekom korištenja) te činjenice da neće doći do gubitka staništa pogodnih za vrstu, procjenjuje se da neće doći do negativnog utjecaja na atribut.	0	/	0
		Održano je 3760 ha šumskih staništa pogodnih za gniježđenje (nizinske šume s okolnim močvarnim staništima i vlažnim travnjacima)		Zbog obilježja planiranog zahvata (postavljanje cjevovoda, izgradnja i korištenje BRP i CSS, izgradnja pristupnih puteva, zona održavanja tijekom korištenja) te činjenice da neće doći do gubitka staništa pogodnih za vrstu, procjenjuje se da neće doći do negativnog utjecaja na atribut.	0	/	0
		Restaurirano je najmanje 260 ha jasenovih šuma		Zbog obilježja planiranog zahvata (postavljanje cjevovoda, izgradnja i korištenje BRP i CSS, izgradnja pristupnih puteva, zona održavanja tijekom korištenja) te činjenice da neće doći do gubitka staništa pogodnih za vrstu, procjenjuje se da neće doći do negativnog utjecaja na atribut.	0	/	0
		U šumama u kojima se jednodobno gospodari održano je najmanje 40 % lužnjakovih sastojina starijih od 80 godina te najmanje 40 % bukovih i najmanje 25 % jasenovih sastojina starijih od 60 godina		Zbog obilježja planiranog zahvata (postavljanje cjevovoda, izgradnja i korištenje BRP i CSS, izgradnja pristupnih puteva, zona održavanja tijekom korištenja) neće doći utjecaja koji bi mogli rezultirati u izmjenama održavanja povoljnog udjela šumskih sastojina. Neće doći do negativnih utjecaja na cilj očuvanja.	0	/	0
Picus canus – siva žuna	Održati povoljno stanje ciljne vrste kroz sljedeće atribute:	Trend gnijezdeće populacije je stabilan ili u porastu	Planirani zahvat ne nalazi se u zoni vrste	Zbog obilježja planiranog zahvata (postavljanje cjevovoda, izgradnja i korištenje BRP i CSS, izgradnja pristupnih puteva, zona održavanja tijekom korištenja) te činjenice da neće doći do gubitka staništa pogodnih za vrstu, procjenjuje se da neće doći do negativnog utjecaja na atribut.	0	/	0

Ciljna vrsta	Cilj:	Atribut:	Zabilježenost pogodnog staništa	Opis mogućeg utjecaja	Ocjena utjecaja	Predložena mjera ublažavanja	Konačna ocjena
		Očuvana je gnijezdeća populacija od najmanje 7 parova		Zbog obilježja planiranog zahvata (postavljanje cjevovoda, izgradnja i korištenje BRP i CSS, izgradnja pristupnih puteva, zona održavanja tijekom korištenja) te činjenice da neće doći do gubitka staništa pogodnih za vrstu, procjenjuje se da neće doći do negativnog utjecaja na atribut.	0	/	0
		Održano je 3760 ha šumskih staništa pogodnih za vrstu		Zbog obilježja planiranog zahvata (postavljanje cjevovoda, izgradnja i korištenje BRP i CSS, izgradnja pristupnih puteva, zona održavanja tijekom korištenja) te činjenice da neće doći do gubitka staništa pogodnih za vrstu, procjenjuje se da neće doći do negativnog utjecaja na atribut.	0	/	0
		Restaurirano je najmanje 260 ha jasenovih šuma		Zbog obilježja planiranog zahvata (postavljanje cjevovoda, izgradnja i korištenje BRP i CSS, izgradnja pristupnih puteva, zona održavanja tijekom korištenja) te činjenice da neće doći do gubitka staništa pogodnih za vrstu, procjenjuje se da neće doći do negativnog utjecaja na atribut.	0	/	0
		U šumama u kojima se jednodobno gospodari održano je najmanje 40 % lužnjakovih sastojina starijih od 80 godina te najmanje 40 % bukovih i najmanje 25 % jasenovih sastojina starijih od 60 godina		Zbog obilježja planiranog zahvata (postavljanje cjevovoda, izgradnja i korištenje BRP i CSS, izgradnja pristupnih puteva, zona održavanja tijekom korištenja) neće doći utjecaja koji bi mogli rezultirati izmjenama gospodarenja šumama. Neće doći do negativnih utjecaja na atribut.	0	/	0
		Šumske površine u raznodobnom gospodarenju te jednodobnom gospodarenju starije od 80 godina (hrast) ili 60 godina (jasen i bukva) sadrže najmanje 10 m^3/ha suhe drvne mase		Zbog obilježja planiranog zahvata (postavljanje cjevovoda, izgradnja i korištenje BRP i CSS, izgradnja pristupnih puteva, zona održavanja tijekom korištenja) neće doći utjecaja koji bi mogli rezultirati u izmjenama sadržaja suhe drvne mase u šumskim sastojinama. Neće doći do negativnih utjecaja na cilj očuvanja.	0	/	0
Platalea leucorodia – žličarka	Održati povoljno stanje ciljne vrste kroz sljedeće atribute:	Trend preletničke populacije je stabilan ili u porastu	Dio radnog pojasa zadire u zonu vrste (0,007 ha).	Zbog obilježja planiranog zahvata (postavljanje cjevovoda, zona održavanja tijekom korištenja) te činjenice da će doći do malih gubitka pogodnih staništa, procjenjuje se da neće doći do negativnog utjecaja na trend preletničke populacije ciljne vrste.	0	/	0
		Očuvana je preletnička populacija od najmanje 210 jedinki		Zbog obilježja planiranog zahvata (postavljanje cjevovoda, zona održavanja tijekom korištenja) te činjenice da će doći do malih gubitka pogodnih staništa, procjenjuje se da neće doći do negativnog utjecaja na preletničke populacije ciljne vrste.	0	/	0
		Održano je 3660 ha vodenih staništa pogodnih za hranjenje (močvare s plitkim otvorenim vodama, šaranski ribnjaci)		Tijekom izgradnje planiranog zahvata (postavljanja cjevovoda) doći će do privremenog gubitka 0,007 ha (0,0002%) pogodnih staništa u zoni radnog pojasa. Nakon zakopavanja cjevovoda (izvan zone trajne infrastrukture) vegetacija će se spontano obnoviti u stanje blisko zatečenom. Radi se o kratkotrajnom, lokaliziranom i privremenom negativnom utjecaju zanemarivog intenziteta.	-1	**Tijekom izgradnje:** Izmaknuti dio radnog pojasa u trasi cjevovoda Gojlo-1 Istok (trasa cjevovoda 1A-4, približne stacionaže 2+550 – 2+450) izvan područja rasprostranjenosti ciljnih vrsta ptica *Ardea alba, Ardea purpurea, Ardeola ralloides, Aythya nyroca, Calidris pugnax, Chlidonias niger, Ciconia nigra, Egretta garzeta, Haliaeetus albicilla, Ixobrynchus minutus, Mareca strepera, Milvus migrans, Numenius arquata, Nycticorax nycticorax, Platalea leucorodia, Porzana porzana, Tringa glareola*, gušćarica i šljukarica.	0
		Najmanje jedna trećina ukupne proizvodne površine šaranskih ribnjaka tijekom cijele godine je u potpunosti ispunjena vodom		Zbog obilježja planiranog zahvata (postavljanje cjevovoda, izgradnja i korištenje BRP i CSS, izgradnja pristupnih puteva, zona održavanja tijekom korištenja) neće doći do negativnog utjecaja na produkciju ni na stanje ribnjaka, pa tako ni na cilj očuvanja.	0	/	0
		Najmanje 5 % ukupne proizvodne površine šaranskih ribnjaka prekriveno je močvarnom vegetacijom (tršćaci, rogozici)		Zbog obilježja planiranog zahvata (postavljanje cjevovoda, izgradnja i korištenje BRP i CSS, izgradnja pristupnih puteva, zona održavanja tijekom korištenja) neće doći do negativnog utjecaja na produkciju ni na stanje ribnjaka, pa tako ni na cilj očuvanja.	0	/	0
		Na ribnjacima većim od 500 ha najmanje jedna tabla minimalne površine 20 ha je primarno neproizvodna te najmanje 85 % njene površine je ispunjeno vodom		Zbog obilježja planiranog zahvata (postavljanje cjevovoda, izgradnja i korištenje BRP i CSS, izgradnja pristupnih puteva, zona održavanja tijekom korištenja) neće doći do negativnog utjecaja na produkciju ni na stanje ribnjaka, pa tako ni na cilj očuvanja.	0	/	0

Ciljna vrsta	Cilj:	Atribut:	Zabilježenost pogodnog staništa	Opis mogućeg utjecaja	Ocjena utjecaja	Predložena mjera ublažavanja	Konačna ocjena
		Na svim ribnjacima, izuzev na ribnjacima Blagorodovac u općini Dežanovac, na najmanje 80 % od ukupne proizvodne površine šaranskog ribnjaka održava se proizvodnja ribe od najmanje 500 kg do najviše 1200 kg svih vrsta i uzgojnih kategorija po hektaru takve proizvodne površine		Zbog obilježja planiranog zahvata (postavljanje cjevovoda, izgradnja i korištenje BRP i CSS, izgradnja pristupnih puteva, zona održavanja tijekom korištenja) neće doći do negativnog utjecaja na produkciju ni na stanje ribnjaka, pa tako ni na cilj očuvanja.	0	/	0
Podiceps nigricollis – crnogrli gnjurac	Održati povoljno stanje ciljne vrste kroz sljedeće atribute:	Trend gnijezdeće populacije je stabilan ili u porastu	Planirani zahvat ne nalazi se u zoni vrste	Zbog obilježja planiranog zahvata (postavljanje cjevovoda, izgradnja i korištenje BRP i CSS, izgradnja pristupnih puteva, zona održavanja tijekom korištenja) te činjenice da neće doći do gubitka staništa pogodnih za vrstu, procjenjuje se da neće doći do negativnog utjecaja na atribut.	0	/	0
		Očuvana je gnijezdeća populacija od najmanje 18 parova		Zbog obilježja planiranog zahvata (postavljanje cjevovoda, izgradnja i korištenje BRP i CSS, izgradnja pristupnih puteva, zona održavanja tijekom korištenja) te činjenice da neće doći do gubitka staništa pogodnih za vrstu, procjenjuje se da neće doći do negativnog utjecaja na atribut.	0	/	0
		Održano je 3200 ha vodenih staništa pogodnih za vrstu (vode s bogatom močvarnom vegetacijom, šaranski ribnjaci)		Zbog obilježja planiranog zahvata (postavljanje cjevovoda, izgradnja i korištenje BRP i CSS, izgradnja pristupnih puteva, zona održavanja tijekom korištenja) te činjenice da neće doći do gubitka staništa pogodnih za vrstu, procjenjuje se da neće doći do negativnog utjecaja na atribut.	0	/	0
		Održano je 300 ha ključnih staništa na poznatim gnjezdilištima vrste		Zbog obilježja planiranog zahvata (postavljanje cjevovoda, izgradnja i korištenje BRP i CSS, izgradnja pristupnih puteva, zona održavanja tijekom korištenja) te činjenice da neće doći do gubitka staništa pogodnih za vrstu, procjenjuje se da neće doći do negativnog utjecaja na atribut.	0	/	0
		Najmanje jedna trećina ukupne proizvodne površine šaranskih ribnjaka tijekom cijele godine je u potpunosti ispunjena vodom		Zbog obilježja planiranog zahvata (postavljanje cjevovoda, izgradnja i korištenje BRP i CSS, izgradnja pristupnih puteva, zona održavanja tijekom korištenja) neće doći do negativnog utjecaja na produkciju ni na stanje ribnjaka, pa tako ni na cilj očuvanja.	0	/	0
		Najmanje 5 % ukupne proizvodne površine šaranskih ribnjaka prekriveno je močvarnom vegetacijom (tršćaci, rogozici)		Zbog obilježja planiranog zahvata (postavljanje cjevovoda, izgradnja i korištenje BRP i CSS, izgradnja pristupnih puteva, zona održavanja tijekom korištenja) neće doći do negativnog utjecaja na produkciju ni na stanje ribnjaka, pa tako ni na cilj očuvanja.	0	/	0
		Najmanje 10 % ukupne proizvodne površine šaranskih ribnjaka prekriveno je plutajućom vodenom vegetacijom (lopoči, lokvanji i plavuni)		Zbog obilježja planiranog zahvata (postavljanje cjevovoda, izgradnja i korištenje BRP i CSS, izgradnja pristupnih puteva, zona održavanja tijekom korištenja) neće doći do negativnog utjecaja na produkciju ni na stanje ribnjaka, pa tako ni na cilj očuvanja.	0	/	0
		Na ribnjacima većim od 500 ha najmanje jedna tabla minimalne površine 20 ha je primarno neproizvodna te najmanje 85 % njene površine je ispunjeno vodom		Zbog obilježja planiranog zahvata (postavljanje cjevovoda, izgradnja i korištenje BRP i CSS, izgradnja pristupnih puteva, zona održavanja tijekom korištenja) neće doći do negativnog utjecaja na produkciju ni na stanje ribnjaka, pa tako ni na cilj očuvanja.	0	/	0
		Na svim ribnjacima, izuzev na ribnjacima Blagorodovac u općini Dežanovac, na najmanje 80 % od ukupne proizvodne površine šaranskog ribnjaka održava se proizvodnja ribe od najmanje 500 kg do najviše 1200 kg svih vrsta i uzgojnih kategorija po hektaru takve proizvodne površine		Zbog obilježja planiranog zahvata (postavljanje cjevovoda, izgradnja i korištenje BRP i CSS, izgradnja pristupnih puteva, zona održavanja tijekom korištenja) neće doći do negativnog utjecaja na produkciju ni na stanje ribnjaka, pa tako ni na cilj očuvanja.	0	/	0
Porzana porzana – riđa štijoka	Održati povoljno stanje ciljne vrste kroz sljedeće atribute:	Trend preletničke populacije je stabilan ili u porastu	Dio radnog pojasa zadire u zonu vrste (0,007 ha).	Zbog obilježja planiranog zahvata (postavljanje cjevovoda, zona održavanja tijekom korištenja) te činjenice da će doći do malih gubitka pogodnih staništa, procjenjuje se da neće doći do negativnog utjecaja na trend preletničke populacije ciljne vrste.	0	/	0

Ciljna vrsta	Cilj:	Atribut:	Zabilježenost pogodnog staništa	Opis mogućeg utjecaja	Ocjena utjecaja	Predložena mjera ublažavanja	Konačna ocjena
		Održano je 3660 ha vodenih staništa pogodnih za hranjenje (močvare i šaranski ribnjaci s tršćacima)		Tijekom izgradnje planiranog zahvata (postavljanja cjevovoda) doći će do privremenog gubitka 0,007 ha (0,0002%) pogodnih staništa u zoni radnog pojasa. Nakon zakopavanja cjevovoda (izvan zone trajne infrastrukture) vegetacija će se spontano obnoviti u stanje blisko zatečenom. Radi se o kratkotrajnom, lokaliziranom i privremenom negativnom utjecaju zanemarivog intenziteta.	-1	**Tijekom izgradnje:** Izmaknuti dio radnog pojasa u trasi cjevovoda Gojlo-1 Istok (trasa cjevovoda 1A-4, približne stacionaže 2+550 – 2+450) izvan područja rasprostranjenosti ciljnih vrsta ptica *Ardea alba, Ardea purpurea, Ardeola ralloides, Aythya nyroca, Calidris pugnax, Chlidonias niger, Ciconia nigra, Egretta garzeta, Haliaeetus albicilla, Ixobrynchus minutus, Mareca strepera, Milvus migrans, Numenius arquata, Nycticorax nycticorax, Platalea leucorodia, Porzana porzana, Tringa glareola*, gušćarica i šljukarica.	0
		Najmanje jedna trećina ukupne proizvodne površine šaranskih ribnjaka tijekom cijele godine je u potpunosti ispunjena vodom		Zbog obilježja planiranog zahvata (postavljanje cjevovoda, izgradnja i korištenje BRP i CSS, izgradnja pristupnih puteva, zona održavanja tijekom korištenja) neće doći do negativnog utjecaja na produkciju ni na stanje ribnjaka, pa tako ni na cilj očuvanja.	0	/	0
		Najmanje 5 % ukupne proizvodne površine šaranskih ribnjaka prekriveno je močvarnom vegetacijom (tršćaci, rogozici)		Zbog obilježja planiranog zahvata (postavljanje cjevovoda, izgradnja i korištenje BRP i CSS, izgradnja pristupnih puteva, zona održavanja tijekom korištenja) neće doći do negativnog utjecaja na produkciju ni na stanje ribnjaka, pa tako ni na cilj očuvanja.	0	/	0
		Na ribnjacima većim od 500 ha najmanje jedna tabla minimalne površine 20 ha je primarno neproizvodna te najmanje 85 % njene površine je ispunjeno vodom		Zbog obilježja planiranog zahvata (postavljanje cjevovoda, izgradnja i korištenje BRP i CSS, izgradnja pristupnih puteva, zona održavanja tijekom korištenja) neće doći do negativnog utjecaja na produkciju ni na stanje ribnjaka, pa tako ni na cilj očuvanja.	0	/	0
		Na svim ribnjacima, izuzev na ribnjacima Blagorodovac u općini Dežanovac, na najmanje 80 % od ukupne proizvodne površine šaranskog ribnjaka održava se proizvodnja ribe od najmanje 500 kg do najviše 1200 kg svih vrsta i uzgojnih kategorija po hektaru takve proizvodne površine		Zbog obilježja planiranog zahvata (postavljanje cjevovoda, izgradnja i korištenje BRP i CSS, izgradnja pristupnih puteva, zona održavanja tijekom korištenja) neće doći do negativnog utjecaja na produkciju ni na stanje ribnjaka, pa tako ni na cilj očuvanja.	0	/	0
Sterna hirundo – crvenokljuna čigra	Održati povoljno stanje ciljne vrste kroz sljedeće atribute:	Trend gnijezdeće populacije je stabilan ili u porastu	Planirani zahvat ne nalazi se u zoni vrste	Zbog obilježja planiranog zahvata (postavljanje cjevovoda, izgradnja i korištenje BRP i CSS, izgradnja pristupnih puteva, zona održavanja tijekom korištenja) te činjenice da neće doći do gubitka staništa pogodnih za vrstu, procjenjuje se da neće doći do negativnog utjecaja na atribut.	0	/	0
		Očuvana je gnijezdeća populacija od najmanje 8 parova		Zbog obilježja planiranog zahvata (postavljanje cjevovoda, izgradnja i korištenje BRP i CSS, izgradnja pristupnih puteva, zona održavanja tijekom korištenja) te činjenice da neće doći do gubitka staništa pogodnih za vrstu, procjenjuje se da neće doći do negativnog utjecaja na atribut.	0	/	0
		Održana su staništa pogodna za gniježđenje (šaranski ribnjaci s dostatnom vodenom i močvarnom vegetacijom, riječni otoci i sprudovi) unutar zone od 3200 ha u kojoj se pojavljuju u kompleksu s drugim stanišnim tipovima		Zbog obilježja planiranog zahvata (postavljanje cjevovoda, izgradnja i korištenje BRP i CSS, izgradnja pristupnih puteva, zona održavanja tijekom korištenja) te činjenice da neće doći do gubitka staništa pogodnih za vrstu, procjenjuje se da neće doći do negativnog utjecaja na atribut.	0	/	0
		Održan je otočić od 0,01 ha na ribnjaku Poljana s poznatom kolonijom crvenokljune čigre		Zbog obilježja planiranog zahvata (postavljanje cjevovoda, izgradnja i korištenje BRP i CSS, izgradnja pristupnih puteva, zona održavanja tijekom korištenja) te činjenice da neće doći do gubitka staništa pogodnih za vrstu, procjenjuje se da neće doći do negativnog utjecaja na atribut.	0	/	0
		Najmanje jedna trećina ukupne proizvodne površine šaranskih ribnjaka tijekom cijele godine je u potpunosti ispunjena vodom		Zbog obilježja planiranog zahvata (postavljanje cjevovoda, izgradnja i korištenje BRP i CSS, izgradnja pristupnih puteva, zona održavanja tijekom korištenja) neće doći do negativnog utjecaja na produkciju ni na stanje ribnjaka, pa tako ni na cilj očuvanja.	0	/	0
		Najmanje 5 % ukupne proizvodne površine šaranskih ribnjaka prekriveno je močvarnom vegetacijom (tršćaci, rogozici)		Zbog obilježja planiranog zahvata (postavljanje cjevovoda, izgradnja i korištenje BRP i CSS, izgradnja pristupnih puteva, zona održavanja tijekom korištenja) neće doći do negativnog utjecaja na produkciju ni na stanje ribnjaka, pa tako ni na cilj očuvanja.	0	/	0

Ciljna vrsta	Cilj:	Atribut:	Zabilježenost pogodnog staništa	Opis mogućeg utjecaja	Ocjena utjecaja	Predložena mjera ublažavanja	Konačna ocjena
		Najmanje 10 % ukupne proizvodne površine šaranskih ribnjaka prekriveno je plutajućom vodenom vegetacijom (lopoči, lokvanji i plavuni)		Zbog obilježja planiranog zahvata (postavljanje cjevovoda, izgradnja i korištenje BRP i CSS, izgradnja pristupnih puteva, zona održavanja tijekom korištenja) neće doći do negativnog utjecaja na produkciju ni na stanje ribnjaka, pa tako ni na cilj očuvanja.	0	/	0
		Na ribnjacima većim od 500 ha najmanje jedna tabla minimalne površine 20 ha je primarno neproizvodna te najmanje 85 % njene površine je ispunjeno vodom		Zbog obilježja planiranog zahvata (postavljanje cjevovoda, izgradnja i korištenje BRP i CSS, izgradnja pristupnih puteva, zona održavanja tijekom korištenja) neće doći do negativnog utjecaja na produkciju ni na stanje ribnjaka, pa tako ni na cilj očuvanja.	0	/	0
		Na svim ribnjacima, izuzev na ribnjacima Blagorodovac u općini Dežanovac, na najmanje 80 % od ukupne proizvodne površine šaranskog ribnjaka održava se proizvodnja ribe od najmanje 500 kg do najviše 1200 kg svih vrsta i uzgojnih kategorija po hektaru takve proizvodne površine		Zbog obilježja planiranog zahvata (postavljanje cjevovoda, izgradnja i korištenje BRP i CSS, izgradnja pristupnih puteva, zona održavanja tijekom korištenja) neće doći do negativnog utjecaja na produkciju ni na stanje ribnjaka, pa tako ni na cilj očuvanja.	0	/	0
Tringa glareola – prutka migavica	Održati povoljno stanje ciljne vrste kroz sljedeće atribute:	Trend preletničke populacije je stabilan ili u porastu	Dio radnog pojasa zadire u zonu vrste (0,007 ha).	Zbog obilježja planiranog zahvata (postavljanje cjevovoda, zona održavanja tijekom korištenja) te činjenice da će doći do malih gubitka pogodnih staništa, procjenjuje se da neće doći do negativnog utjecaja na trend preletničke populacije ciljne vrste.	0	/	0
		Očuvana je preletnička populacija od najmanje 500 jedinki		Zbog obilježja planiranog zahvata (postavljanje cjevovoda, zona održavanja tijekom korištenja) te činjenice da će doći do malih gubitka pogodnih staništa, procjenjuje se da neće doći do negativnog utjecaja na preletničke populacije ciljne vrste.	0	/	0
		Održano je 3660 ha vodenih staništa pogodnih za hranjenje (riječne plićine, šaranski ribnjaci s ispuštenim i plitkim tablama)		Tijekom izgradnje planiranog zahvata (postavljanja cjevovoda) doći će do privremenog gubitka 0,007 ha (0,0002%) pogodnih staništa u zoni radnog pojasa. Nakon zakopavanja cjevovoda (izvan zone trajne infrastrukture) vegetacija će se spontano obnoviti u stanje blisko zatečenom. Radi se o kratkotrajnom, lokaliziranom i privremenom negativnom utjecaju zanemarivog intenziteta.	-1	**Tijekom izgradnje:** Izmaknuti dio radnog pojasa u trasi cjevovoda Gojlo-1 Istok (trasa cjevovoda 1A-4, približne stacionaže 2+550 – 2+450) izvan područja rasprostranjenosti ciljnih vrsta ptica *Ardea alba, Ardea purpurea, Ardeola ralloides, Aythya nyroca, Calidris pugnax, Chlidonias niger, Ciconia nigra, Egretta garzeta, Haliaeetus albicilla, Ixobrynchus minutus, Mareca strepera, Milvus migrans, Numenius arquata, Nycticorax nycticorax, Platalea leucorodia, Porzana porzana, Tringa glareola*, gušćarica i šljukarica.	0
		Najmanje jedna trećina ukupne proizvodne površine šaranskih ribnjaka tijekom cijele godine je u potpunosti ispunjena vodom		Zbog obilježja planiranog zahvata (postavljanje cjevovoda, izgradnja i korištenje BRP i CSS, izgradnja pristupnih puteva, zona održavanja tijekom korištenja) neće doći do negativnog utjecaja na produkciju ni na stanje ribnjaka, pa tako ni na cilj očuvanja.	0	/	0
		Najmanje 5 % ukupne proizvodne površine šaranskih ribnjaka prekriveno je močvarnom vegetacijom (tršćaci, rogozici)		Zbog obilježja planiranog zahvata (postavljanje cjevovoda, izgradnja i korištenje BRP i CSS, izgradnja pristupnih puteva, zona održavanja tijekom korištenja) neće doći do negativnog utjecaja na produkciju ni na stanje ribnjaka, pa tako ni na cilj očuvanja.	0	/	0
		Na ribnjacima većim od 500 ha najmanje jedna tabla minimalne površine 20 ha je primarno neproizvodna te najmanje 85 % njene površine je ispunjeno vodom		Zbog obilježja planiranog zahvata (postavljanje cjevovoda, izgradnja i korištenje BRP i CSS, izgradnja pristupnih puteva, zona održavanja tijekom korištenja) neće doći do negativnog utjecaja na produkciju ni na stanje ribnjaka, pa tako ni na cilj očuvanja.	0	/	0
		Na svim ribnjacima, izuzev na ribnjacima Blagorodovac u općini Dežanovac, na najmanje 80 % od ukupne proizvodne površine šaranskog ribnjaka održava se proizvodnja ribe od najmanje 500 kg do najviše 1200 kg svih vrsta i uzgojnih kategorija po hektaru takve proizvodne površine		Zbog obilježja planiranog zahvata (postavljanje cjevovoda, izgradnja i korištenje BRP i CSS, izgradnja pristupnih puteva, zona održavanja tijekom korištenja) neće doći do negativnog utjecaja na produkciju ni na stanje ribnjaka, pa tako ni na cilj očuvanja.	0	/	0
Zapornia parva (*Porzana parva*) – siva štijoka	Održati povoljno stanje ciljne vrste kroz sljedeće atribute:	Trend gnijezdeće populacije je stabilan ili u porastu	Planirani zahvat ne nalazi se u zoni vrste.	Zbog obilježja planiranog zahvata (postavljanje cjevovoda, izgradnja i korištenje BRP i CSS, izgradnja pristupnih puteva, zona održavanja tijekom korištenja) te činjenice da neće doći do gubitka staništa pogodnih za vrstu, procjenjuje se da neće doći do negativnog utjecaja na atribut.	0	/	0

Ciljna vrsta	Cilj:	Atribut:	Zabilježenost pogodnog staništa	Opis mogućeg utjecaja	Ocjena utjecaja	Predložena mjera ublažavanja	Konačna ocjena
		Očuvana je gnijezdeća populacija od najmanje 7 parova		Zbog obilježja planiranog zahvata (postavljanje cjevovoda, izgradnja i korištenje BRP i CSS, izgradnja pristupnih puteva, zona održavanja tijekom korištenja) te činjenice da neće doći do gubitka staništa pogodnih za vrstu, procjenjuje se da neće doći do negativnog utjecaja na atribut.	0	/	0
		Održano je 310 ha staništa pogodnih za vrstu (čisti tršćaci i rogozici)		Zbog obilježja planiranog zahvata (postavljanje cjevovoda, izgradnja i korištenje BRP i CSS, izgradnja pristupnih puteva, zona održavanja tijekom korištenja) te činjenice da neće doći do gubitka staništa pogodnih za vrstu, procjenjuje se da neće doći do negativnog utjecaja na atribut.	0	/	0
		Održano je pogodno stanište (šaranski ribnjaci s tršćacima) unutar zone od 3080 ha u kojoj se pojavljuje u kompleksu s drugim stanišnim tipovima		Zbog obilježja planiranog zahvata (postavljanje cjevovoda, izgradnja i korištenje BRP i CSS, izgradnja pristupnih puteva, zona održavanja tijekom korištenja) te činjenice da neće doći do gubitka staništa pogodnih za vrstu, procjenjuje se da neće doći do negativnog utjecaja na atribut.	0	/	0
		Održano je 300 ha ključnih staništa za gniježđenje na poznatim gnjezdilištima vrste		Zbog obilježja planiranog zahvata (postavljanje cjevovoda, izgradnja i korištenje BRP i CSS, izgradnja pristupnih puteva, zona održavanja tijekom korištenja) te činjenice da neće doći do gubitka staništa pogodnih za vrstu, procjenjuje se da neće doći do negativnog utjecaja na atribut.	0	/	0
		Održano je 3660 ha vodenih staništa pogodnih za hranjenje (močvare s tršćacima i šaranski ribnjaci)		Zbog obilježja planiranog zahvata (postavljanje cjevovoda, izgradnja i korištenje BRP i CSS, izgradnja pristupnih puteva, zona održavanja tijekom korištenja) te činjenice da neće doći do gubitka staništa pogodnih za vrstu, procjenjuje se da neće doći do negativnog utjecaja na atribut.	0	/	0
		Najmanje jedna trećina ukupne proizvodne površine šaranskih ribnjaka tijekom cijele godine je u potpunosti ispunjena vodom		Zbog obilježja planiranog zahvata (postavljanje cjevovoda, izgradnja i korištenje BRP i CSS, izgradnja pristupnih puteva, zona održavanja tijekom korištenja) neće doći do negativnog utjecaja na produkciju ni na stanje ribnjaka, pa tako ni na cilj očuvanja.	0	/	0
		Najmanje 5 % ukupne proizvodne površine šaranskih ribnjaka prekriveno je močvarnom vegetacijom (tršćaci, rogozici)		Zbog obilježja planiranog zahvata (postavljanje cjevovoda, izgradnja i korištenje BRP i CSS, izgradnja pristupnih puteva, zona održavanja tijekom korištenja) neće doći do negativnog utjecaja na produkciju ni na stanje ribnjaka, pa tako ni na cilj očuvanja.	0	/	0
		Na ribnjacima većim od 500 ha najmanje jedna tabla minimalne površine 20 ha je primarno neproizvodna te najmanje 85 % njene površine je ispunjeno vodom		Zbog obilježja planiranog zahvata (postavljanje cjevovoda, izgradnja i korištenje BRP i CSS, izgradnja pristupnih puteva, zona održavanja tijekom korištenja) neće doći do negativnog utjecaja na produkciju ni na stanje ribnjaka, pa tako ni na cilj očuvanja.	0	/	0
		Na svim ribnjacima, izuzev na ribnjacima Blagorodovac u općini Dežanovac, na najmanje 80 % od ukupne proizvodne površine šaranskog ribnjaka održava se proizvodnja ribe od najmanje 500 kg do najviše 1200 kg svih vrsta i uzgojnih kategorija po hektaru takve proizvodne površine		Zbog obilježja planiranog zahvata (postavljanje cjevovoda, izgradnja i korištenje BRP i CSS, izgradnja pristupnih puteva, zona održavanja tijekom korištenja) neće doći do negativnog utjecaja na produkciju ni na stanje ribnjaka, pa tako ni na cilj očuvanja.	0	/	0
značajne negnijezdeće (selidbene) populacije ptica (patka lastarka Anas acuta, patka žličarka Spatula clypeata (Anas clypeata), kržulja Anas crecca, zviždara Mareca penelope (Anas penelope), divlja patka Anas plathyrhynchos, patka	Održati povoljno stanje ciljnih vrsta kroz sljedeće atribute:	Trendovi preletničkih populacija su stabilni ili u porastu	Zahvat djelomično zadire u zonu vrsta: - 0,007 ha zonu pogodnih vodenih staništa za gušćarice i šljukarice	Zbog obilježja planiranog zahvata (postavljanje cjevovoda, zona održavanja tijekom korištenja) te činjenice da će doći do malih gubitka pogodnih staništa, procjenjuje se da neće doći do negativnog utjecaja na trend preletničke populacije ciljne vrste.	0	/	0
		Trendovi zimujućih populacija su stabilni ili u porastu		Zbog obilježja planiranog zahvata (postavljanje cjevovoda, zona održavanja tijekom korištenja) te činjenice da će doći do malih gubitka pogodnih staništa, procjenjuje se da neće doći do negativnog utjecaja na trend zimujuće populacije ciljne vrste.	0	/	0

Ciljna vrsta	Cilj:	Atribut:	Zabilježenost pogodnog staništa	Opis mogućeg utjecaja	Ocjena utjecaja	Predložena mjera ublažavanja	Konačna ocjena
pupčanica Spatula querquedula (Anas querquedula), patka kreketaljka Mareca strepera (Anas strepera), siva guska Anser anser, guska glogovnjača Anser fabalis, glavata patka Aythya ferina, krunata patka Aythya fuligula, patka batoglavica Bucephala clangula, crvenokljuni labud Cygnus olor, liska Fulica atra, šljuka kokošica Gallinago gallinago, crnorepa muljača Limosa limosa, patka gogoljica Netta rufina, kokošica Rallus aquaticus, crna prutka Tringa erythropus, krivokljuna prutka Tringa nebularia, crvenonoga prutka Tringa totanus, vivak Vanellus vanellus, veliki pozviždač Numenius arquata)		Održano je 3660 ha vodenih staništa pogodnih za za guščarice i šljukarice (vodena staništa s dostatnom vodenom i močvarnom vegetacijom, šaranski ribnjaci za guščarice, plićine za šljukarice)	- 8,83 ha zonu pogodnih otvorenih i mozaičnih staništa za guske i vivka - 0,73 zonu ključnih staništa za hranjenje gusaka	Tijekom izgradnje planiranog zahvata (postavljanja cjevovoda) doći će do privremenog gubitka 0,007 ha (0,0002%) pogodnih staništa u zoni radnog pojasa. Nakon zakopavanja cjevovoda (izvan zone trajne infrastrukture) vegetacija će se spontano obnoviti u stanje blisko zatečenom. Radi se o kratkotrajnom, lokaliziranom i privremenom negativnom utjecaju zanemarivog intenziteta.	-1	**Tijekom izgradnje:** Izmaknuti dio radnog pojasa u trasi cjevovoda Gojlo-1 Istok (trasa cjevovoda 1A-4, približne stacionaže 2+550 – 2+450) izvan područja rasprostranjenosti ciljnih vrsta ptica *Ardea alba, Ardea purpurea, Ardeola ralloides, Aythya nyroca, Calidris pugnax, Chlidonias niger, Ciconia nigra, Egretta garzeta, Haliaeetus albicilla, Ixobrynchus minutus, Mareca strepera, Milvus migrans, Numenius arquata, Nycticorax nycticorax, Platalea leucorodia, Porzana porzana, Tringa glareola*, gušćarica i šljukarica.	0
		Održano je 4940 ha otvorenih mozaičnih staništa pogodnih za guske i vivka		Tijekom izgradnje planiranog zahvata (izgradnje BRP-ova, pristupnih cesta i postavljanja cjevovoda) doći će do privremenog gubitka 8,83 ha (0,2%) pogodnih staništa u zoni radnog pojasa. Nakon završetka radova doći će do spontane obnove vegetacijskog pokrova u stanje blisko zatečenom. Stoga će ovaj negativni utjecaj biti lokaliziran (na radni pojas), privremen, djelomično reverzibilan i slab. U obuhvatu izgradnje BRP-ova i pristupnih cesta doći će do trajnog gubitka 3,4 ha (0,07%) staništa. Uzimajući u obzir malu zauzetu površinu, radi se o trajnom i lokaliziranom negativnom utjecaju slabog intenziteta. Nakon zakopavanja cjevovoda (izvan zone trajne infrastrukture) vegetacija će se spontano obnoviti u stanje blisko zatečenom. Radi se o kratkotrajnom, lokaliziranom i privremenom negativnom utjecaju zanemarivog intenziteta.	-1	**Tijekom izgradnje:** Zabraniti kretanje mehanizacije izvan radnog pojasa radi umanjivanja opsega oštećenja okolne vegetacije te ograničiti uklanjanje vegetacije samo na širinu radnog pojasa. Sve površine unutar radnog pojasa i izvan zone trajnog zauzeća staništa, nakon završetka radova sanirati tako da se dovedu u stanje blisko zatečenom. Za obnovu uklonjenog prirodnog vegetacijskog pokrova koristiti samo autohtone i lokalno prisutne biljne vrste. **Tijekom korištenja:** Za održavanje travnjačkih površina u zoni zaštitnog pojasa koristiti mehanička sredstva i načine održavanja te u potpunosti izbjegavati korištenje herbicida.	-1
		Održano je 1520 ha travnjačkih staništa ključnih za hranjenje gusaka		Tijekom izgradnje planiranog zahvata (izgradnje BRP-ova, pristupnih cesta i postavljanja cjevovoda) doći će do privremenog gubitka 0,73 ha (0,05%) pogodnih staništa u zoni radnog pojasa. Nakon završetka radova doći će do spontane obnove vegetacijskog pokrova u stanje blisko zatečenom. Stoga će ovaj negativni utjecaj biti lokaliziran (na radni pojas), privremen, djelomično reverzibilan i slab. U obuhvatu izgradnje BRP-ova i pristupnih cesta doći će do trajnog gubitka 0,08 ha (0,005%) staništa. Uzimajući u obzir malu zauzetu površinu, radi se o trajnom i lokaliziranom negativnom utjecaju slabog intenziteta. Nakon zakopavanja cjevovoda (izvan zone trajne infrastrukture) vegetacija će se spontano obnoviti u stanje blisko zatečenom. Radi se o kratkotrajnom, lokaliziranom i privremenom negativnom utjecaju zanemarivog intenziteta.	-1		-1
		Održano je 310 ha staništa pogodnih za kokošicu (čisti tršćaci i rogozici)		Zbog obilježja planiranog zahvata (postavljanje cjevovoda, izgradnja i korištenje BRP i CSS, izgradnja pristupnih puteva, zona održavanja tijekom korištenja) te činjenice da neće doći do gubitka staništa pogodnih za vrstu, procjenjuje se da neće doći do negativnog utjecaja na atribut.	0	/	0
		Održano je pogodno stanište za kokošicu (tršćaci i rogozici) unutar zone od 3080 ha u kojoj se pojavljuje u kompleksu s drugim stanišnim tipovima		Zbog obilježja planiranog zahvata (postavljanje cjevovoda, izgradnja i korištenje BRP i CSS, izgradnja pristupnih puteva, zona održavanja tijekom korištenja) te činjenice da neće doći do gubitka staništa pogodnih za vrstu, procjenjuje se da neće doći do negativnog utjecaja na atribut.	0	/	0
		Najmanje jedna trećina ukupne proizvodne površine šaranskih ribnjaka tijekom cijele godine je u potpunosti ispunjena vodom		Zbog obilježja planiranog zahvata (postavljanje cjevovoda, izgradnja i korištenje BRP i CSS, izgradnja pristupnih puteva, zona održavanja tijekom korištenja) neće doći do negativnog utjecaja na produkciju ni na stanje ribnjaka, pa tako ni na cilj očuvanja.	0	/	0

Ciljna vrsta	Cilj:	Atribut:	Zabilježenost pogodnog staništa	Opis mogućeg utjecaja	Ocjena utjecaja	Predložena mjera ublažavanja	Konačna ocjena
		Najmanje 5 % ukupne proizvodne površine šaranskih ribnjaka prekriveno je močvarnom vegetacijom (tršćaci, rogozici)		Zbog obilježja planiranog zahvata (postavljanje cjevovoda, izgradnja i korištenje BRP i CSS, izgradnja pristupnih puteva, zona održavanja tijekom korištenja) neće doći do negativnog utjecaja na produkciju ni na stanje ribnjaka, pa tako ni na cilj očuvanja.	0	/	0
		Na ribnjacima većim od 500 ha najmanje jedna tabla minimalne površine 20 ha je primarno neproizvodna te najmanje 85 % njene površine je ispunjeno vodom		Zbog obilježja planiranog zahvata (postavljanje cjevovoda, izgradnja i korištenje BRP i CSS, izgradnja pristupnih puteva, zona održavanja tijekom korištenja) neće doći do negativnog utjecaja na produkciju ni na stanje ribnjaka, pa tako ni na cilj očuvanja.	0	/	0
		Na svim ribnjacima, izuzev na ribnjacima Blagorodovac u općini Dežanovac, na najmanje 80 % od ukupne proizvodne površine šaranskog ribnjaka održava se proizvodnja ribe od najmanje 500 kg do najviše 1200 kg svih vrsta i uzgojnih kategorija po hektaru takve proizvodne površine		Zbog obilježja planiranog zahvata (postavljanje cjevovoda, izgradnja i korištenje BRP i CSS, izgradnja pristupnih puteva, zona održavanja tijekom korištenja) neće doći do negativnog utjecaja na produkciju ni na stanje ribnjaka, pa tako ni na cilj očuvanja.	0	/	0

E.1.1.3. PPOVS HR2001216 ILOVA

Utjecaj tijekom izgradnje zahvata

Planirani cjevovod na tri lokacije prelazi preko PPOVS HR2001216 Ilova. Na sve tri lokacije cjevovod prolazi ispod PPOVS-a jer će se postavljanje cjevovoda izvesti bušenjem ispod korita vodotoka Ilova i okolnih riparijskih staništa. Za postavljanje cjevovoda preko velikih vodotoka, poput Ilove i Pakre, koristit će se HDD metoda („*Horizontal Directional Drilling*“) kojom se cijevi postavljaju bušenjem sedimenta i provlačenjem ispod korita vodotoka. Ovom metodom će izvori uznemiravanja (mehanizacija, pojačana prisutnost ljudi) biti udaljeni od samog vodotoka, vodene vegetacije te svih jedinki ciljnih vrsta. Radni pojas u manjem dijelu (pristupni put do bušotinskog radnog prostora BRP Pi-8) rubno ulazi unutar granica PPOVS-a, no primjenom mjere ublažavanja osigurat će se potpuno izmještanje svih dijelova zahvata izvan granica PPOVS-a. Stoga neće doći do zadiranja u ciljna kopnena ni vodena staništa tijekom izgradnje planiranog zahvata – pa tako ni u staništa pogodna za ciljne vrste. U blizini zapadnog kraja PPOVS-a nalazi se BRP Pi-8 na udaljenosti od 14 m. Ostali BRP-ovi udaljeni su više od 90 m od granica PPOVS-a.

Vrste koje su izdvojene za očuvanje u ovom PPOVS su vodozemac *Bombina bombina*–crveni mukač, sisavci *Castor fiber*–dabar, *Lutra lutra*–vidra mogu nastanjivati i okolna staništa netom uz ekološku mrežu. Za ovaj PPOVS su još izdvojene ciljne vrste riba *Eudontomyzon vladykovi*-dunavska paklara, *Sabanejewia balcanica*-zlatni vijun, *Aspius aspius*-bolen, *Romanogobio vladykovi*-bjeloperajna krkuša i *Rhodeus amarus*-gavčaica

Tijekom izvođenja radova planiranog zahvata, moguće je uznemiravanje spomenutih vrsta bukom te vibracijama tla. Zbog prisutnosti ljudi i građevinske mehanizacije, jedinke ciljnih vrsta će izbjegavati područje u blizini radova, zbog čega se utjecaj ocjenjuje kao slab do zanemariv i privremen. S obzirom da se radovi neće izvoditi unutar predmetnog PPOVS-a niti na području rasprostranjenosti staništa pogodnih za ciljne vrste, neće doći do gubitka i/ili degradacije staništa pogodnog za ciljne vrste. Moguć je samo kratkotrajan, lokaliziran, slab do zanemariv negativni utjecaj na ciljne vrste zbog uznemiravanja bukom i vibracijama tijekom izvođenja radova.

Planirani pristupni put do bušotinskog radnog prostora (BRP) Pi-8 položen je uz granicu predmetnog područja, a primjenom mjere ublažavanja kojom će se pristupni put izmjestiti minimalno 5 m južnije od granica predmetnog PPOVS-a, negativni utjecaji izgradnjom pristupnog puta mogu se u potpunosti isključiti.

Pravilnim izvođenjem građevinskih radova u skladu s propisima i pravilima struke moguće je spriječiti potencijalno negativne utjecaje na životinjske vrste uslijed nekontroliranog izlijevanja opasnih tvari iz korištene mehanizacije. Uz nekontrolirane događaje, moguća je pojava emisije fluida tijekom potencijalne neispravnosti opreme. Redovitom kontrolom radne opreme, ovaj utjecaj je moguće svesti na najmanju moguću mjeru. Stoga se utjecaj ocjenjuje kao zanemarivog intenziteta, lokaliziran i privremen.

Utjecaji tijekom korištenja

Tijekom korištenja cjevovoda koji prolaze ispod PPOVS HR2001216 Ilova neće doći do negativnog utjecaja na ciljne vrste i njihova staništa jer se radi o podzemnom cjevovodu. Unutar PPOVS HR2001216 Ilova, gdje je cjevovod izveden bušenjem, nema pojasa održavanja. Stoga neće doći do negativnih utjecaja na ciljne vrste i njihova staništa.

Ukoliko se bušotine na BRP Pi-8 (BRP koji je udaljen 14 m od granice PPOVS-a) pokažu perspektivnima, na njima će se eksploatirati ugljikovodici te će se povremeno spaljivati plin na bakljama. BRP će biti

osvijetljen. Zbog povremenog spaljivanja plina na baklji i osvjetljenja može doći do ometanja faune. Ovaj negativni utjecaj bit će lokaliziran na zonu neposredno uz BRP te će stoga imati zanemariv negativni utjecaj na ciljne vrste PPOVS-a osjetljive na uznemiravanje (vidra i dabar). Ostali BRP-ovi udaljeni su više od 90 m od granica PPOVS-a te se zbog velike udaljenosti ne očekuju nikakvi utjecaji u fazi korištenja.

Sukladno navedenom i uzimajući u obzir lokaliziran karakter zahvata te mali doseg mogućih utjecaja, PPOVS HR2001216 nalazi se izvan dosega mogućih utjecaja zahvata te se izuzima iz daljnje analize utjecaja.

U nastavku su prikazani grafički prikazi radnog pojasa u odnosu na granice predmetnog POVS-a.

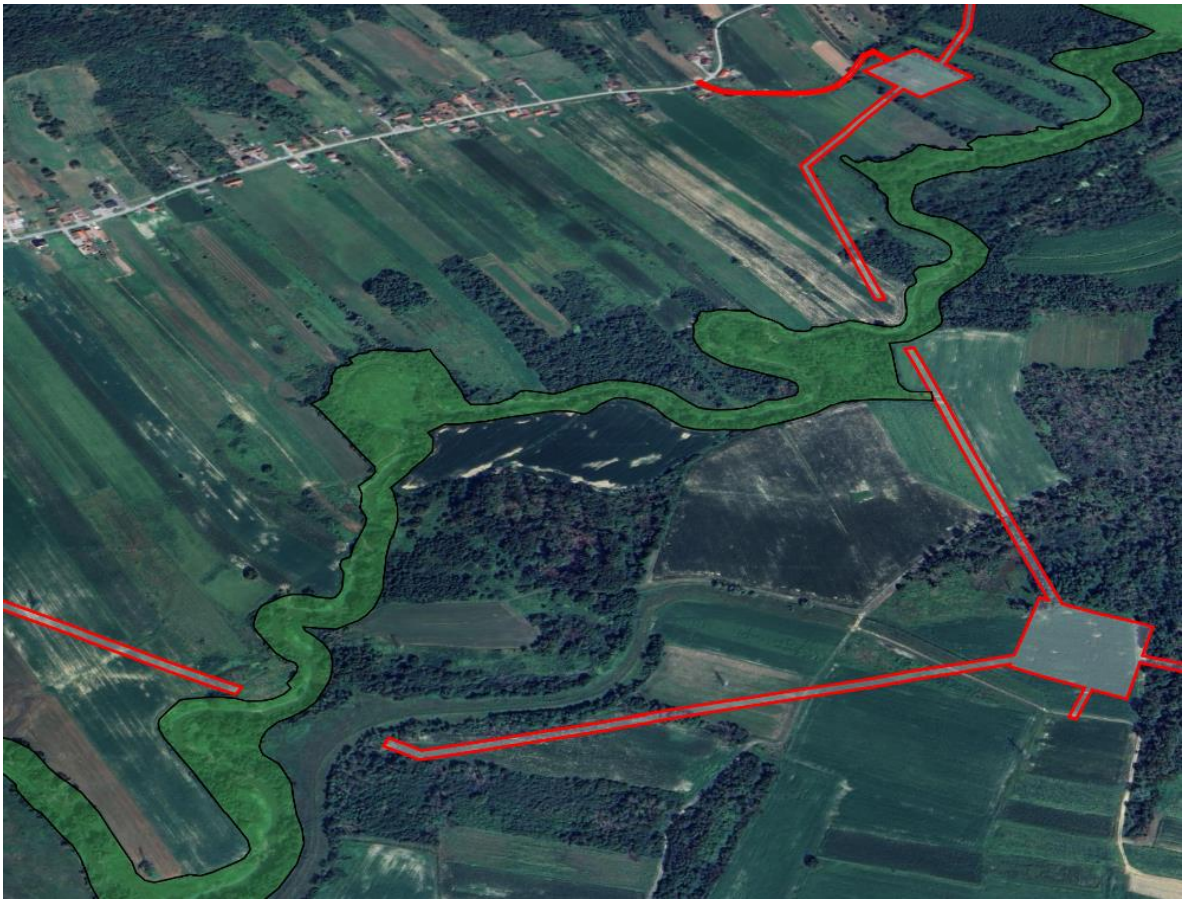

Grafički prikaz E-1: Prikaz radnog pojasa (crvene linije) u odnosu na granice PPOVS-a HR20001216 Ilova
Izvor: Baza podataka MZOZT-a, Google Earth

Grafički prikaz E-2: Prikaz radnog pojasa i pristupnog puta do BRP-a Pi-8 (crvene linije) u odnosu na granice PPOVS-a HR20001216 Ilova

Izvor: Baza podataka MZOZT-a, Google Earth

E.1.1.4. PPOVS HR2000416 LONJSKO POLJE

Utjecaji tijekom izgradnje

Obuhvat planiranog zahvata ne nalazi se unutar posebnog područja očuvanja značajnog za vrste i stanišne tipove (PPOVS) HR2000416 Lonjsko polje. Predmetni PPOVS nalazi se na udaljenosti oko 55 m jugozapadno od najbliže točke obuhvata zahvata te je prostorno odvojen od planiranog zahvata prometnicom (autocesta A3).

Ciljni stanišni tipovi predmetnog POVS-a su 91F0 - Poplavne miješane šume *Quercus robur*, *Ulmus laevis*, *Ulmus minor*, *Fraxinus excelsior* ili *Fraxinus angustifolia*, 91E0* Aluvijalne šume (*Alno-Padion, Alnion incanae, Salicion albae*), 9160 Subatlantske i srednjoeuropske hrastove i hrastovo-grabove šume *Carpinion betuli*, 3150 Prirodne eutrofne vode s vegetacijom *Hydrocharition* ili *Magnopotamion*, 3130 Amfibijska staništa *Isoeto-Nanojuncetea*, 6430 Hidrofilni rubovi visokih zeleni uz rijeke i šume (*Convolvulion sepii, Filipendulion, Senecion fluviatilis*) i 6510 Nizinske košanice (*Alopecurus pratensis, Sanguisorba officinalis*). S obzirom da se predmetni PPOVS nalazi izvan dosega mogućih utjecaja te s obzirom na karakter zahvata , neće doći do negativnih utjecaja na ciljne stanišne tipove u vidu gubitka, oštećenja ili fragmentacije ciljnih stanišnih tipova.

Na lokaciji obuhvata zahvata moguća je potencijalna lokalna i povremena prisutnost ciljnih vrsta koje okolna vlažna šumska, travnjačka i vodena staništa koriste kao pogodno stanište za lov i hranjenje. To su vrste beskralješnjaka, poput hrastove strizibube (*Cerambyx cerdo*), jelenaka (*Lucanus cervus*), dovrbine šefljice (*Arytrura musculus*) i *Cucujus cinnaberinus* te kralješnjaka, poput širokouhog mračnjaka

(*Barbastella barbastellus*), crvenog mukača (*Bombina bombina*), barske kornjače (*Emys orbicularis*), dabra (*Castor fiber*) i vidre (*Lutra lutra*).

Zbog izvođenja radova planiranog zahvata, moguće je uznemiravanje spomenutih vrsta bukom te vibracijama tla. Zbog prisutnosti ljudi i građevinske mehanizacije, jedinke ciljnih vrsta će izbjegavati područje radova, zbog čega se utjecaj ocjenjuje kao slab do zanemariv i privremen. S obzirom da se radovi neće izvoditi unutar predmetnog PPOVS-a niti na području rasprostranjenosti ciljnih staništa i staništa pogodnih za ciljne vrste te da se PPOVS HR2000416 Lonjsko polje nalazi izvan dosega mogućih utjecaja, neće doći do gubitka i/ili degradacije ciljnih stanišnih tipova i staništa pogodnog za ciljne vrste. Moguć je samo kratkotrajan, lokaliziran, slab do zanemariv negativni utjecaj uznemiravanja bukom i vibracijama u slučaju vidre i dabra, ukoliko se nađu blizu granica PPOVS tijekom izgradnje.

Pravilnim izvođenjem građevinskih radova u skladu s propisima i pravilima struke moguće je spriječiti potencijalno negativne utjecaje na životinjske vrste uslijed nekontroliranog izlijevanja opasnih tvari iz korištene mehanizacije. Uz nekontrolirane događaje, moguća je pojava emisije fluida tijekom potencijalne neispravnosti opreme. Redovitom kontrolom radne opreme, ovaj utjecaj je moguće svesti na najmanju moguću mjeru. Stoga se utjecaj ocjenjuje kao zanemarivog intenziteta, lokaliziran i privremen.

Utjecaji tijekom korištenja

S obzirom na udaljenost posebnog područja očuvanja značajnog za vrste i stanišne tipove (PPOVS) HR2000416 Lonjsko polje od najbliže točke planiranog zahvata (>55m), karakteristike zahvata (pri čemu će cjevovod biti položen pod zemljom), formiranje održavanog zaštitnog pojasa te lokalizirani doseg mogućih utjecaja, neće doći do negativnih utjecaja na ciljeve očuvanja i cjelovitost PPOVS-a tijekom korištenja planiranog zahvata.

Sukladno navedenom i uzimajući u obzir lokaliziran karakter zahvata te mali doseg mogućih utjecaja, PPOVS HR2000416 Lonjsko polje nalazi se izvan dosega mogućih utjecaja zahvata te se izuzima iz daljnje analize utjecaja.

U nastavku se nalazi prikaz obuhvata planiranog zahvata u odnosu na granice predmetnog PPOVS-a.

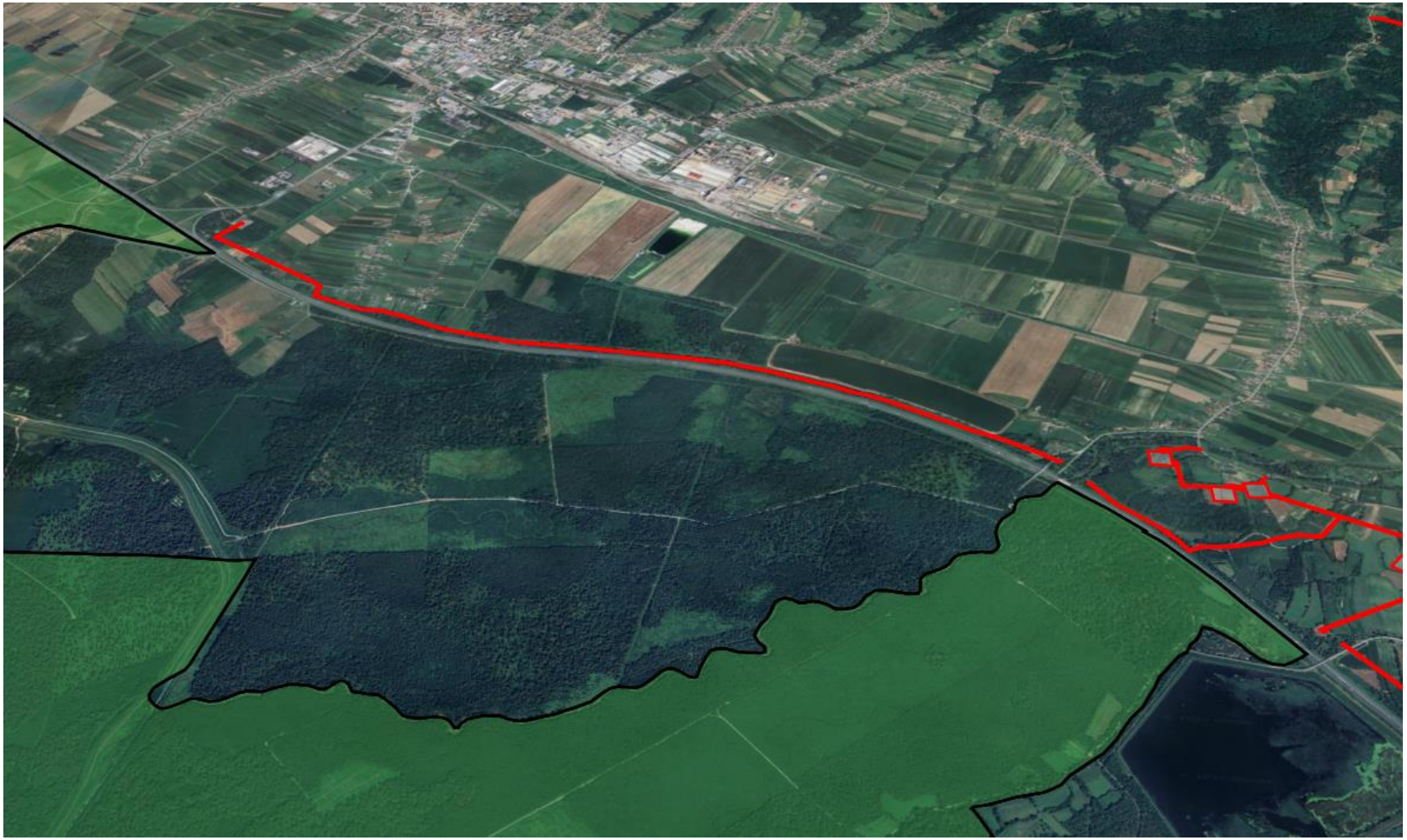

Grafički prikaz E-3: Prikaz radnog pojasa (crvena linija) u odnosu na granice PPOVS-a HR2000416 Lonjsko polje
Izvor: Baza podataka MZOZT-a, Google Earth

E.1.2. MOGUĆI KUMULATIVNI UTJECAJ S DRUGIM ZAHVATIMA

Izgradnjom novih zahvata potencijalno su mogući kumulativni utjecaji s drugim postojećim i planiranim (odobrenim) zahvatima. Za analizu mogućih kumulativnih utjecaja pregledane su baze podataka o postupcima procjene utjecaja na okoliš/ocjene o potrebi procjene Ministarstva zaštite okoliša i zelene tranzicije i Informacijskog sustava prostornog uređenja (ISPU).

Od svih analiziranih zahvata, za 2 zahvata procijenjeno je da su od mogućeg značaja za područje ekološke mreže POP HR1000010 Poilovlje s ribnjacima zbog prenamjene površine. U tablici u nastavku nalazi se popis planiranih (odobrenih) i postojećih zahvata te kratki opis mogućih utjecaja.

Tablica E-5: Popis planiranih zahvata s mogućim utjecajem na područje ekološke mreže POP HR1000010 Poilovlje s ribnjacima

Zahvat	Rješenje	Utjecaj
Vodnogospodarski zahvati		
Zeleni vrtovi Poilovlja	Rješenje Bjelovarsko-bilogorske županije, KLASA: UP/I-612-07/17-01/5, URBROJ: 2103/1-07-17-5, 08. ožujka 2017.	Uzevši u obzir da se uglavnom radi o uređenju već postojećih sadržaja i manjim zahvatima (postavljanje stupa za gnijezdo rode, uređenje igrališta, postavljanje info ploča, postavljanje klupa), isključena je mogućnost značajnih samostalnih i kumulativnih negativnih utjecaja na ciljeve očuvanja i cjelovitost područja ekološke mreže POP HR1000010 Poilovlje s ribnjacima.
Sanacija ustave na rijeci Ilovi	Rješenje Bjelovarsko-bilogorske županije, KLASA: UP/I-351-03/22-10/3, URBROJ: 2103-21-1/1-23-28, 12 svibnja 2023.	S obzirom da zahvat obuhvaća vodena staništa te da neće doći do trajnog gubitka staništa pogodnih za hranjenje i/ili gniježđenje ciljnih vrste područja ekološke mreže POP HR1000010 Poilovlje s ribnjacima, isključena je mogućnost značajnih samostalnih i kumulativnih negativnih utjecaja na ciljeve očuvanja i cjelovitost predmetnog područja EM.
Rekonstrukcija i proširenje spojnog vodoopskrbnog cjevovoda Gornja Vrijeska	Rješenje Ministarstva zaštite okoliša i energetike, KLASA: UP/I 351-03/17-08/346, URBROJ: 517-06-2-1-2-18-7, 30 siječnja 2018.	Uzevši u obzir da je zahvat smješten uz postojeću prometnicu te da se radi o rekonstrukciji postojećeg cjevovoda, isključena je mogućnost značajnih samostalnih i kumulativnih negativnih utjecaja na ciljeve očuvanja i cjelovitost područja ekološke mreže POP HR1000010 Poilovlje s ribnjacima.
Jednostavne vodne građevine na ribnjacima u Ribnjačarstvu Poljana d.d.	Rješenje Ministarstva zaštite okoliša i energetike, KLASA: UP/I 351-03/19-09/144, URBROJ: 517-03-1-2-19-8, 27 kolovoza 2019.	S obzirom da zahvat obuhvaća rekonstrukciju postojećih puteva u krunama nasipa te zamjenu postojećeg sifona, isključena je mogućnost značajnih samostalnih i kumulativnih negativnih utjecaja na ciljeve očuvanja i cjelovitost predmetnog područja ekološke mreže POP HR1000010 Poilovlje s ribnjacima.
Rekonstrukcija vodoopskrbnog sustava Daruvar	Rješenje Ministarstva zaštite okoliša i prirode, KLASA: UP/I 351-03/16-08/130, URBROJ: 517-06-2-2-2-16-9, 18 kolovoza 2016.	Uzevši u obzir da se radi o rekonstrukciji postojećih cjevovoda te da neće doći do trajnog gubitka prirodnih i poluprirodnih staništa pogodnih za hranjenje i/ili gniježđenje ciljnih vrsta predmetnog POP-a, isključena je mogućnost značajnih samostalnih i

Zahvat	Rješenje	Utjecaj
		kumulativnih negativnih utjecaja na ciljeve očuvanja i cjelovitost područja ekološke mreže POP HR1000010 Poilovlje s ribnjacima.
Aglomeracija Kutina – poboljšanje vodno-komunalne infrastrukture	Rješenje Ministarstva zaštite okoliša i energetike, KLASA: UP/I 351-03/17-08/299, URBROJ: 517-06-2-2-2-17-11, 28 studenoga 2017.	Uzevši u obzir da je zahvat smješten uz postojeće prometnice te da se radi o rekonstrukciji postojećih cjevovoda, isključena je mogućnost značajnih samostalnih i kumulativnih negativnih utjecaja na ciljeve očuvanja i cjelovitost područja ekološke mreže POP HR1000010 Poilovlje s ribnjacima.
Vodo-komunalna infrastruktura Garešnica – Hercegovac	Rješenje Ministarstva zaštite okoliša i energetike, KLASA: UP/I 351-03/16-08/252, URBROJ: 517-06-2-1-2-17-13, 30 lipnja 2017.	Uzevši u obzir da je zahvat smješten uz postojeće prometnice te da se radi o rekonstrukciji postojećih cjevovoda, isključena je mogućnost značajnih samostalnih i kumulativnih negativnih utjecaja na ciljeve očuvanja i cjelovitost područja ekološke mreže POP HR1000010 Poilovlje s ribnjacima.
Program poslova poboljšanja stanja kanala slatkovodnih staništa na BP6 (vodotoci Toplica, Garešnica, Đurđička i Bršljanica)	Rješenje Bjelovarsko-bilogorske županije, KLASA: UP/I-352-01/24-05/16, URBROJ: 2103-21-25-9, 17 siječnja 2025.	Obuhvat planiranog zahvata djelomično je smješten unutar područja ekološke mreže POP HR1000010 Poilovlje s ribnjacima. Glavnom ocjenom prihvatljivosti zahvata za okoliš prepoznati su umjereno negativni utjecaji na ciljne vrste predmetnog područja te su propisane mjere ublažavanja istih. Budući da se radi samo o privremenom utjecaju (privremeni gubitak pogodnih staništa, uznemiravanje ciljnih vrsta), isključena je mogućnost značajnog negativnog kumulativnog utjecaja na ciljeve očuvanja i cjelovitost područja ekološke mreže POP HR1000010 Poilovlje s ribnjacima.
Program poslova poboljšanja stanja kanala slatkovodnih staništa na BP6 (vodotok Ilova)	Rješenje Ministarstva zaštite okoliša i zelene tranzicije, KLASA: UP/I-352-03/24-06/66, URBROJ: 517-06-2-2-25-12, 10 travnja 2025.	Obuhvat planiranog zahvata djelomično je smješten unutar područja ekološke mreže POP HR1000010 Poilovlje s ribnjacima. Glavnom ocjenom prihvatljivosti zahvata za okoliš prepoznati su umjereno negativni utjecaji na ciljne vrste predmetnog područja te su propisane mjere ublažavanja istih. Budući da se radi samo o privremenom utjecaju (privremeni gubitak pogodnih staništa, uznemiravanje ciljnih vrsta), isključena je mogućnost značajnog negativnog kumulativnog utjecaja na ciljeve očuvanja i cjelovitost područja ekološke mreže POP HR1000010 Poilovlje s ribnjacima.
Zahvati prometne infrastrukture		
Rekonstrukcija državne ceste D5, dionica Veliki Zdenci – Daruvar	Rješenje Ministarstva zaštite okoliša i prirode, KLASA: UP/I 351-03/14-08/132, URBROJ: 517-06-2-1-2-15-13, 3 srpnja 2015.	Uzevši u obzir da se radi o rekonstrukciji postojeće prometnice, isključena je mogućnost značajnih samostalnih i kumulativnih negativnih utjecaja na ciljeve očuvanja i cjelovitost područja ekološke mreže POP HR1000010 Poilovlje s ribnjacima.
Rekonstrukcija ŽC4094 (Marino Selo – Antunovac)	Rješenje Požeško-slavonske županije, KLASA: UP/I-612-07/16-	Uzevši u obzir da se radi o rekonstrukciji postojeće prometnice, isključena je mogućnost značajnih samostalnih i

Zahvat	Rješenje	Utjecaj
	01/07, URBROJ: 2177/1-06-06/12-16-4, 30 svibnja 2016.	kumulativnih negativnih utjecaja na ciljeve očuvanja i cjelovitost područja ekološke mreže POP HR1000010 Poilovlje s ribnjacima.
Rekonstrukcija NC Put Boriš	Rješenje Bjelovarsko-bilogorske županije, KLASA: UP/I-612-07/19-01/29, URBROJ: 2103/1-07-19-4, 11 prosinca 2019.	Uzevši u obzir da se radi o rekonstrukciji postojeće prometnice, isključena je mogućnost značajnih samostalnih i kumulativnih negativnih utjecaja na ciljeve očuvanja i cjelovitost područja ekološke mreže POP HR1000010 Poilovlje s ribnjacima.
Biciklistička staza Bjelovar – Garešnica	Rješenje Bjelovarsko-bilogorske županije, KLASA: UP/I 352-01/24-05/11, URBROJ: 2103-21-24-15, 11.11.2024.	Planiranim zahvatom doći će do trajnog gubitka staništa pogodnih za ciljne vrste: Pogodna gnjezdilišta za *Dendrocopos syriacus* = 0,91 ha Travnjačka hranilišta za *Clanga (Aquila) pomarina, Cirus aurginosus, Circus cyaneus, Circus pygargus, Milvus migrans,* negnijezdeće populacije gusaka = 0,94 ha Kompleks staništa za *Circus pygargus, Lanius minor* = 0,95 ha Pogodna staništa za *Lanius collurio, Lanius minor, Numenius arquata*, značajne negnijezdeće populacije gusaka i vivka = 0,97 ha Pogodna hranilišta za *Circus cyaneus, Circus pygargus* = 1,19 ha Pogodna staništa za *Ciconia ciconia* = 1,56 ha
Zahvati energetske infrastrukture		
SE Garešnica	Rješenje Ministarstva zaštite okoliša i zelene tranzicije, KLASA: UP/I-351-03/24-09/129, URBROJ: 517-04-1-2-25-15, 28 ožujka 2025.	Planiranim zahvatom doći će do trajnog gubitka staništa pogodnih za ciljne vrste: *Clanga (Aquila) pomarina, Ciconia ciconia, Circus cyaneus, Circus pygargus, Lanius collurio, Lanius minor, Nurmenius arquata* = 1,55 ha

Kumulativan gubitak staništa pogodnih za ciljne vrste područja ekološke mreže POP HR1000010 Poilovlje s ribnjacima prikazan je u tablici u nastavku.

Tablica E-6: Kumulativan gubitak pogodnih staništa za ciljne vrste unutar POP-a HR1000010 Poilovlje s ribnjacima

Znanstveni naziv vrste	Cilj očuvanja	Atributi	Procjena utjecaja/Trajan gubitak pogodnog staništa planiranim zahvatom [ha]	Kumulativan gubitak [ha]	Kumulativan gubitak [%]	Ocjena utjecaja
Acrocephalus melanopogon – crnoprugasti trstenjak	Održati povoljno stanje ciljne vrste kroz sljedeće atribute:	Trend preletničke populacije je stabilan ili u porastu	Izvođenjem planiranog zahvata neće doći do trajnog gubitka staništa pogodnih za ciljnu vrstu.	0	0	0
		Održano je 310 ha staništa ključnih za vrstu (čisti tršćaci i rogozici)		0	0	0
		Održano je pogodno stanište (tršćaci i rogozici) unutar zone od 3080 ha u kojoj se pojavljuje u kompleksu s drugim stanišnim tipovima		0	0	0
		Najmanje jedna trećina ukupne proizvodne površine šaranskih ribnjaka tijekom cijele godine je u potpunosti ispunjena vodom		0	0	0
		Najmanje 5 % ukupne proizvodne površine šaranskih ribnjaka prekriveno je močvarnom vegetacijom (tršćaci, rogozici)		0	0	0
		Na ribnjacima većim od 500 ha najmanje jedna tabla minimalne površine 20 ha je primarno neproizvodna te najmanje 85 % njene površine je ispunjeno vodom		0	0	0
		Na svim ribnjacima, izuzev na ribnjacima Blagorodovac u općini Dežanovac, na najmanje 80 % od ukupne proizvodne površine šaranskog ribnjaka održava se proizvodnja ribe od najmanje 500 kg do najviše 1200 kg svih vrsta i uzgojnih kategorija po hektaru takve proizvodne površine		0	0	0
Alcedo atthis – vodomar	Održati povoljno stanje ciljne vrste kroz sljedeće atribute:	Trend gnijezdeće populacije je stabilan ili u porastu	Izvođenjem planiranog zahvata neće doći do trajnog gubitka staništa pogodnih za ciljnu vrstu.	0	0	0
		Očuvana je gnijezdeća populacija od najmanje 7 parova		0	0	0
		Održana su sva pogodna staništa (riječne obale, područja uz spore tekućice i stajaće vode) na 260 km obala stajaćica i vodotokova		0	0	0
		Održano je 60 km ključnih staništa za gniježđenje na poznatim teritorijima		0	0	0
		Održano je 3480 ha vodenih staništa pogodnih za hranjenje		0	0	0
		Održano je dobro stanje (ekološko i kemijsko) vodnih tijela CSR00110_000000 i CSR01595_000000		0	0	0
		Postignuto je dobro stanje (ekološko i kemijsko) vodnih tijela CSR00009_022746, CSR00009_043409, CSR00009_075055, CSR00070_001025, CSR01223_000000 i CSR01960_000000		0	0	0
Ardea alba (*Casmerodius albus*) – velika bijela čaplja	Održati povoljno stanje ciljne vrste kroz sljedeće atribute:	Trend preletničke populacije je stabilan ili u porastu	Izvođenjem planiranog zahvata neće doći do trajnog gubitka staništa pogodnih za ciljnu vrstu.	0	0	0
		Trend zimujuće populacije je stabilan ili u porastu		0	0	0
		Očuvana je preletnička populacija od najmanje 521 jedinke		0	0	0
		Očuvana je zimujuća populacija od najmanje 250 jedinki		0	0	0

Znanstveni naziv vrste	Cilj očuvanja	Atributi	Procjena utjecaja/Trajan gubitak pogodnog staništa planiranim zahvatom [ha]	Kumulativan gubitak [ha]	Kumulativan gubitak [%]	Ocjena utjecaja
		Održano je 3660 ha vodenih staništa pogodnih za hranjenje (močvare i šaranski ribnjaci s tršćacima)		0	0	0
		Najmanje jedna trećina ukupne proizvodne površine šaranskih ribnjaka tijekom cijele godine je u potpunosti ispunjena vodom.		0	0	0
		Najmanje 5 % ukupne proizvodne površine šaranskih ribnjaka prekriveno je močvarnom vegetacijom (tršćaci, rogozici)		0	0	0
		Na ribnjacima većim od 500 ha najmanje jedna tabla minimalne površine 20 ha je primarno neproizvodna te najmanje 85 % njene površine je ispunjeno vodom		0	0	0
		Na svim ribnjacima, izuzev na ribnjacima Blagorodovac u općini Dežanovac, na najmanje 80 % od ukupne proizvodne površine šaranskog ribnjaka održava se proizvodnja ribe od najmanje 500 kg do najviše 1200 kg svih vrsta i uzgojnih kategorija po hektaru takve proizvodne površine		0	0	0
Ardea purpurea – čaplja danguba	Održati povoljno stanje ciljne vrste kroz sljedeće atribute:	Trend preletničke populacije je stabilan ili u porastu	Izvođenjem planiranog zahvata neće doći do trajnog gubitka staništa pogodnih za ciljnu vrstu.	0	0	0
		Održano je 3660 ha vodenih staništa pogodnih za hranjenje (močvare i šaranski ribnjaci s tršćacima)		0	0	0
		Najmanje jedna trećina ukupne proizvodne površine šaranskih ribnjaka tijekom cijele godine je u potpunosti ispunjena vodom.		0	0	0
		Najmanje 5 % ukupne proizvodne površine šaranskih ribnjaka prekriveno je močvarnom vegetacijom (tršćaci, rogozici)		0	0	0
		Na ribnjacima većim od 500 ha najmanje jedna tabla minimalne površine 20 ha je primarno neproizvodna te najmanje 85 % njene površine je ispunjeno vodom		0	0	0
		Na svim ribnjacima, izuzev na ribnjacima Blagorodovac u općini Dežanovac, na najmanje 80 % od ukupne proizvodne površine šaranskog ribnjaka održava se proizvodnja ribe od najmanje 500 kg do najviše 1200 kg svih vrsta i uzgojnih kategorija po hektaru takve proizvodne površine		0	0	0
Ardeola ralloides – žuta čaplja	Održati povoljno stanje ciljne vrste kroz sljedeće atribute:	Trend preletničke populacije je stabilan ili u porastu	Izvođenjem planiranog zahvata neće doći do trajnog gubitka staništa pogodnih za ciljnu vrstu.	0	0	0
		Očuvana je preletnička populacija od najmanje 50 jedinki		0	0	0
		Održano je 3660 ha vodenih staništa pogodnih za hranjenje (močvare i šaranski ribnjaci s tršćacima)		0	0	0

Znanstveni naziv vrste	Cilj očuvanja	Atributi	Procjena utjecaja/Trajan gubitak pogodnog staništa planiranim zahvatom [ha]	Kumulativan gubitak [ha]	Kumulativan gubitak [%]	Ocjena utjecaja
		Najmanje jedna trećina ukupne proizvodne površine šaranskih ribnjaka tijekom cijele godine je u potpunosti ispunjena vodom		0	0	0
		Najmanje 5 % ukupne proizvodne površine šaranskih ribnjaka prekriveno je močvarnom vegetacijom (tršćaci, rogozici)		0	0	0
		Na ribnjacima većim od 500 ha najmanje jedna tabla minimalne površine 20 ha je primarno neproizvodna te najmanje 85 % njene površine je ispunjeno vodom		0	0	0
		Na svim ribnjacima, izuzev na ribnjacima Blagorodovac u općini Dežanovac, na najmanje 80 % od ukupne proizvodne površine šaranskog ribnjaka održava se proizvodnja ribe od najmanje 500 kg do najviše 1200 kg svih vrsta i uzgojnih kategorija po hektaru takve proizvodne površine		0	0	0
Aythya nyroca – patka njorka	Održati povoljno stanje ciljne vrste kroz sljedeće atribute:	Trend gnijezdeće populacije je stabilan ili u porastu	Izvođenjem planiranog zahvata neće doći do trajnog gubitka staništa pogodnih za ciljnu vrstu.	0	0	0
		Trend preletničke populacije je stabilan ili u porastu		0	0	0
		Očuvana je gnijezdeća populacija od najmanje 245 parova		0	0	0
		Očuvana je preletnička populacija od najmanje 1095 jedinki		0	0	0
		Održano je 3310 ha vodenih staništa pogodnih za vrstu (vodena staništa s dostatnom vodenom i močvarnom vegetacijom, šaranski ribnjaci)		0	0	0
		Najmanje jedna trećina ukupne proizvodne površine šaranskih ribnjaka tijekom cijele godine je u potpunosti ispunjena vodom		0	0	0
		Najmanje 5 % ukupne proizvodne površine šaranskih ribnjaka prekriveno je močvarnom vegetacijom (tršćaci, rogozici)		0	0	0
		Najmanje 10 % ukupne proizvodne površine šaranskih ribnjaka prekriveno je plutajućom vodenom vegetacijom (lopoči, lokvanji i plavuni)		0	0	0
		Na ribnjacima većim od 500 ha najmanje jedna tabla minimalne površine 20 ha je primarno neproizvodna te najmanje 85 % njene površine je ispunjeno vodom		0	0	0
		Na svim ribnjacima, izuzev na ribnjacima Blagorodovac u općini Dežanovac, na najmanje 80 % od ukupne proizvodne površine šaranskog ribnjaka održava se proizvodnja ribe od najmanje 500 kg do najviše 1200 kg svih vrsta i uzgojnih kategorija po hektaru takve proizvodne površine		0	0	0

Znanstveni naziv vrste	Cilj očuvanja	Atributi	Procjena utjecaja/Trajan gubitak pogodnog staništa planiranim zahvatom [ha]	Kumulativan gubitak [ha]	Kumulativan gubitak [%]	Ocjena utjecaja
Botaurus stellaris – bukavac	Održati povoljno stanje ciljne vrste kroz sljedeće atribute:	Trend gnijezdeće populacije je u porastu	Izvođenjem planiranog zahvata neće doći do trajnog gubitka staništa pogodnih za ciljnu vrstu.	0	0	0
		Trend preletničke populacije je stabilan ili u porastu		0	0	0
		Trend zimujuće populacije je stabilan ili u porastu		0	0	0
		Očuvana je gnijezdeća populacija od najmanje 3 pjevajuća mužjaka		0	0	0
		Održano je 310 ha staništa pogodnih za vrstu (čisti tršćaci i rogozici)		0	0	0
		Održano je pogodno stanište (močvare i šaranski ribnjaci s tršćacima) unutar zone od 3080 ha u kojoj se pojavljuje u kompleksu s drugim stanišnim tipovima		0	0	0
		Održano je 220 ha ključnih staništa s poznatim nalazima gniježđenja		0	0	0
		Najmanje jedna trećina ukupne proizvodne površine šaranskih ribnjaka tijekom cijele godine je u potpunosti ispunjena vodom		0	0	0
		Najmanje 5% ukupne proizvodne površine šaranskih ribnjaka prekriveno je močvarnom vegetacijom (tršćaci, rogozici)		0	0	0
		Na ribnjacima većim od 500 ha najmanje jedna tabla minimalne površine 20 ha je primarno neproizvodna te najmanje 85% njene površine je ispunjeno vodom		0	0	0
		Na svim ribnjacima, izuzev na ribnjacima Blagorodovac u općini Dežanovac, na najmanje 80 % od ukupne proizvodne površine šaranskog ribnjaka održava se proizvodnja ribe od najmanje 500 kg do najviše 1200 kg svih vrsta i uzgojnih kategorija po hektaru takve proizvodne površine		0	0	0
Calidris pugnax (*Philomachus pugnax*) – pršljivac	Održati povoljno stanje ciljne vrste kroz sljedeće atribute:	Trend preletničke populacije je stabilan ili u porastu	Izvođenjem planiranog zahvata neće doći do trajnog gubitka staništa pogodnih za ciljnu vrstu.	0	0	0
		Očuvana je preletnička populacija od najmanje 815 jedinki		0	0	0
		Održano je 3660 ha vodenih staništa pogodnih za hranjenje (riječne plićine, šaranski ribnjaci s ispuštenim i plitkim tablama)		0	0	0
		Najmanje jedna trećina ukupne proizvodne površine šaranskih ribnjaka tijekom cijele godine je u potpunosti ispunjena vodom		0	0	0
		Najmanje 5 % ukupne proizvodne površine šaranskih ribnjaka prekriveno je močvarnom vegetacijom (tršćaci, rogozici)		0	0	0
		Na ribnjacima većim od 500 ha najmanje jedna tabla minimalne površine 20 ha je primarno neproizvodna te najmanje 85 % njene površine je ispunjeno vodom		0	0	0

Znanstveni naziv vrste	Cilj očuvanja	Atributi	Procjena utjecaja/Trajan gubitak pogodnog staništa planiranim zahvatom [ha]	Kumulativan gubitak [ha]	Kumulativan gubitak [%]	Ocjena utjecaja
		Na svim ribnjacima, izuzev na ribnjacima Blagorodovac u općini Dežanovac, na najmanje 80 % od ukupne proizvodne površine šaranskog ribnjaka održava se proizvodnja ribe od najmanje 500 kg do najviše 1200 kg svih vrsta i uzgojnih kategorija po hektaru takve proizvodne površine		0	0	0
Chlidonias hybrida – bjelobrada čigra	Održati povoljno stanje ciljne vrste kroz sljedeće atribute:	Trend gnijezdeće populacije je stabilan ili u porastu	Izvođenjem planiranog zahvata neće doći do trajnog gubitka staništa pogodnih za ciljnu vrstu.	0	0	0
		Trend preletničke populacije je stabilan ili u porastu		0	0	0
		Očuvana je gnijezdeća populacija od najmanje 817 parova		0	0	0
		Očuvana je preletnička populacija od najmanje 626 jedinki		0	0	0
		Održano je 3200 ha vodenih staništa pogodnih za vrstu (močvare i šaranski ribnjaci s razvijenom vodenom i močvarnom vegetacijom)		0	0	0
		Održano je 450 ha ključnih staništa na poznatim gnijezdilištima vrste		0	0	0
		Najmanje jedna trećina ukupne proizvodne površine šaranskih ribnjaka tijekom cijele godine je u potpunosti ispunjena vodom		0	0	0
		Najmanje 5 % ukupne proizvodne površine šaranskih ribnjaka prekriveno je močvarnom vegetacijom (tršćaci, rogozici)		0	0	0
		Najmanje 10 % ukupne proizvodne površine šaranskih ribnjaka prekriveno je plutajućom vodenom vegetacijom (lopoči, lokvanji i plavuni)		0	0	0
		Na ribnjacima većim od 500 ha najmanje jedna tabla minimalne površine 20 ha je primarno neproizvodna te najmanje 85 % njene površine je ispunjeno vodom		0	0	0
		Na svim ribnjacima, izuzev na ribnjacima Blagorodovac u općini Dežanovac, na najmanje 80 % od ukupne proizvodne površine šaranskog ribnjaka održava se proizvodnja ribe od najmanje 500 kg do najviše 1200 kg svih vrsta i uzgojnih kategorija po hektaru takve proizvodne površine		0	0	0
Chlidonias niger – crna čigra	Održati povoljno stanje ciljne vrste kroz sljedeće atribute:	Trend preletničke populacije je stabilan ili u porastu	Izvođenjem planiranog zahvata neće doći do trajnog gubitka staništa pogodnih za ciljnu vrstu.	0	0	0
		Očuvana je preletnička populacija od najmanje 30 jedinki		0	0	0
		Održano je 3310 ha vodenih staništa pogodnih za vrstu (vodena staništa s dostatnom močvarnom vegetacijom, šaranski ribnjaci)		0	0	0
		Najmanje jedna trećina ukupne proizvodne površine šaranskih ribnjaka tijekom cijele godine je u potpunosti ispunjena vodom		0	0	0

Znanstveni naziv vrste	Cilj očuvanja	Atributi	Procjena utjecaja/Trajan gubitak pogodnog staništa planiranim zahvatom [ha]	Kumulativan gubitak [ha]	Kumulativan gubitak [%]	Ocjena utjecaja
		Najmanje 5 % ukupne proizvodne površine šaranskih ribnjaka prekriveno je močvarnom vegetacijom (tršćaci, rogozici)		0	0	0
		Na ribnjacima većim od 500 ha najmanje jedna tabla minimalne površine 20 ha je primarno neproizvodna te najmanje 85 % njene površine je ispunjeno vodom		0	0	0
		Na svim ribnjacima, izuzev na ribnjacima Blagorodovac u općini Dežanovac, na najmanje 80 % od ukupne proizvodne površine šaranskog ribnjaka održava se proizvodnja ribe od najmanje 500 kg do najviše 1200 kg svih vrsta i uzgojnih kategorija po hektaru takve proizvodne površine		0	0	0
Ciconia ciconia – bijela roda	Održati povoljno stanje ciljne vrste kroz sljedeće atribute:	Trend gnijezdeće populacije je stabilan ili u porastu	Nema utjecaja na predmetni atribut	0	0	0
		Očuvana je gnijezdeća populacija od najmanje 55 parova	Nema utjecaja na predmetni atribut	0	0	0
		Održano je 8590 ha otvorenih mozaičnih staništa (otvoreni travnjaci, mozaične poljoprivredne površine, močvarna staništa, šaranski ribnjaci)	3,4	6,51	0,08	-1
		Najmanje jedna trećina ukupne proizvodne površine šaranskih ribnjaka tijekom cijele godine je u potpunosti ispunjena vodom	Nema utjecaja na predmetni atribut	0	0	0
		Najmanje 5 % ukupne proizvodne površine šaranskih ribnjaka prekriveno je močvarnom vegetacijom (tršćaci, rogozici)	Nema utjecaja na predmetni atribut	0	0	0
		Na ribnjacima većim od 500 ha najmanje jedna tabla minimalne površine 20 ha je primarno neproizvodna te najmanje 85 % njene površine je ispunjeno vodom	Nema utjecaja na predmetni atribut	0	0	0
		Na svim ribnjacima, izuzev na ribnjacima Blagorodovac u općini Dežanovac, na najmanje 80 % od ukupne proizvodne površine šaranskog ribnjaka održava se proizvodnja ribe od najmanje 500 kg do najviše 1200 kg svih vrsta i uzgojnih kategorija po hektaru takve proizvodne površine	Nema utjecaja na predmetni atribut	0	0	0
Ciconia nigra – crna roda	Održati povoljno stanje ciljne vrste kroz sljedeće atribute:	Trend gnijezdeće populacije je stabilan ili u porastu	Izvođenjem planiranog zahvata neće doći do trajnog gubitka staništa pogodnih za ciljnu vrstu.	0	0	0
		Trend preletničke populacije je stabilan ili u porastu		0	0	0
		Očuvana je gnijezdeća populacija od najmanje 7 parova		0	0	0
		Očuvana je preletnička populacija od najmanje 16 jedinki		0	0	0

Znanstveni naziv vrste	Cilj očuvanja	Atributi	Procjena utjecaja/Trajan gubitak pogodnog staništa planiranim zahvatom [ha]	Kumulativan gubitak [ha]	Kumulativan gubitak [%]	Ocjena utjecaja
		Održano je 3760 ha šumskih staništa pogodnih za gniježđenje (stare šume s močvarnim staništima, često u blizini šaranskih ribnjaka)		0	0	0
		Održano je 3660 ha vodenih staništa pogodnih za hranjenje (močvarna staništa, šaranski ribnjaci)		0	0	0
		Restaurirano je najmanje 260 ha jasenovih šuma		0	0	0
		U šumama u kojima se jednodobno gospodari održano je najmanje 40 % lužnjakovih sastojina starijih od 80 godina te najmanje 40 % bukovih i najmanje 25 % jasenovih sastojina starijih od 60 godina		0	0	0
		Najmanje jedna trećina ukupne proizvodne površine šaranskih ribnjaka tijekom cijele godine je u potpunosti ispunjena vodom		0	0	0
		Najmanje 5 % ukupne proizvodne površine šaranskih ribnjaka prekriveno je močvarnom vegetacijom (tršćaci, rogozici)		0	0	0
		Na ribnjacima većim od 500 ha najmanje jedna tabla minimalne površine 20 ha je primarno neproizvodna te najmanje 85 % njene površine je ispunjeno vodom		0	0	0
		Na svim ribnjacima, izuzev na ribnjacima Blagorodovac u općini Dežanovac, na najmanje 80 % od ukupne proizvodne površine šaranskog ribnjaka održava se proizvodnja ribe od najmanje 500 kg do najviše 1200 kg svih vrsta i uzgojnih kategorija po hektaru takve proizvodne površine		0	0	0
Circus aeruginosus – eja močvarica	Održati povoljno stanje ciljne vrste kroz sljedeće atribute:	Trend gnijezdeće populacije je stabilan ili u porastu	Nema utjecaja na predmetni atribut	0	0	0
		Očuvana je gnijezdeća populacija od najmanje 7 parova	Nema utjecaja na predmetni atribut	0	0	0
		Održano je 310 ha staništa pogodnih za vrstu (čisti tršćaci i rogozici)	Nema utjecaja na predmetni atribut	0	0	0
		Održano je pogodno stanište (močvare s tršćacima, vlažni travnjaci, šaranski ribnjaci) unutar zone od 3150 ha u kojoj se pojavljuje u kompleksu s drugim stanišnim tipovima	Nema utjecaja na predmetni atribut	0	0	0
		Održano je 3660 ha vodenih staništa pogodnih za hranjenje (močvarna staništa, šaranski ribnjaci)	Nema utjecaja na predmetni atribut	0	0	0
		Održano je 1520 ha travnjačkih staništa pogodnih za hranjenje	0,08	1,02	0,07	-1
		Najmanje jedna trećina ukupne proizvodne površine šaranskih ribnjaka tijekom cijele godine je u potpunosti ispunjena vodom	Nema utjecaja na predmetni atribut	0	0	0

Znanstveni naziv vrste	Cilj očuvanja	Atributi	Procjena utjecaja/Trajan gubitak pogodnog staništa planiranim zahvatom [ha]	Kumulativan gubitak [ha]	Kumulativan gubitak [%]	Ocjena utjecaja
		Najmanje 5 % ukupne proizvodne površine šaranskih ribnjaka prekriveno je močvarnom vegetacijom (tršćaci, rogozici)	Nema utjecaja na predmetni atribut	0	0	0
		Na ribnjacima većim od 500 ha najmanje jedna tabla minimalne površine 20 ha je primarno neproizvodna te najmanje 85 % njene površine je ispunjeno vodom	Nema utjecaja na predmetni atribut	0	0	0
		Na svim ribnjacima, izuzev na ribnjacima Blagorodovac u općini Dežanovac, na najmanje 80 % od ukupne proizvodne površine šaranskog ribnjaka održava se proizvodnja ribe od najmanje 500 kg do najviše 1200 kg svih vrsta i uzgojnih kategorija po hektaru takve proizvodne površine	Nema utjecaja na predmetni atribut	0	0	0
Circus cyaneus – eja strnjarica	Održati povoljno stanje ciljne vrste kroz sljedeće atribute:	Trend zimujuće populacije je stabilan ili u porastu	Nema utjecaja na predmetni atribut	0	0	0
		Očuvana je zimujuća populacija od najmanje 3 jedinke	Nema utjecaja na predmetni atribut	0	0	0
		Održano je 5450 ha pogodnih otvorenih mozaičnih staništa	3,4	6,14	0,11	-1
		Održano je 1520 ha otvorenih travnjačkih staništa ključnih za hranjenje	0,08	1,02	0,07	-1
Circus pygargus – eja livadarka	Održati povoljno stanje ciljne vrste kroz sljedeće atribute:	Trend gnijezdeće populacije je stabilan ili u porastu	Nema utjecaja na predmetni atribut	0	0	0
		Očuvana je gnijezdeća populacija od najmanje 1 par	Nema utjecaja na predmetni atribut	0	0	0
		Održano je 550 ha čistih livada košanica pogodnih za gniježđenje	Nema utjecaja na predmetni atribut	0	0	0
		Održane su livade košanice unutar zone od 1480 ha mozaičnih poljoprivrednih površina u kojima se pojavljuju u kompleksu s drugim stanišnim tipovima	0,1	1,05	0,07	-1
		Održano je 5450 ha pogodnih otvorenih mozaičnih staništa	3,4	6,14	0,11	-1
		Održano je 1520 ha otvorenih travnjačkih staništa ključnih za hranjenje	0,08	1,02	0,07	-1
Clanga pomarina (*Aquila pomarina*) – orao kliktaš	Održati povoljno stanje ciljne vrste kroz sljedeće atribute:	Trend gnijezdeće populacije je stabilan ili u porastu	Nema utjecaja na predmetni atribut	0	0	0
		Očuvana je gnijezdeća populacija od najmanje 2 para	Nema utjecaja na predmetni atribut	0	0	0

Znanstveni naziv vrste	Cilj očuvanja	Atributi	Procjena utjecaja/Trajan gubitak pogodnog staništa planiranim zahvatom [ha]	Kumulativan gubitak [ha]	Kumulativan gubitak [%]	Ocjena utjecaja
		Održano je 3760 ha šumskih staništa pogodnih za gniježđenje (nizinske šume s okolnim močvarnim staništima i vlažnim travnjacima)	Nema utjecaja na predmetni atribut	0	0	0
		Održano je 2310 rubnih šumskih sastojina ključnih za gniježđenje, povezanih s okolnim poljoprivrednim područjima pogodnim za hranjenje vrste	Nema utjecaja na predmetni atribut	0	0	0
		Održano je 1520 ha travnjačkih staništa pogodnih za hranjenje	0,08	1,02	0,07	-1
		Restaurirano je najmanje 260 ha jasenovih šuma	Nema utjecaja na predmetni atribut	0	0	0
		U šumama u kojima se jednodobno gospodari održano je najmanje 40 % lužnjakovih sastojina starijih od 80 godina te najmanje 40 % bukovih i najmanje 25 % jasenovih sastojina starijih od 60 godina	Nema utjecaja na predmetni atribut	0	0	0
Cyanecula svecica (*Luscinia svecica*) – modrovoljka	Održati povoljno stanje ciljne vrste kroz sljedeće atribute:	Trend preletničke populacije je stabilan ili u porastu	Izvođenjem planiranog zahvata neće doći do trajnog gubitka staništa pogodnih za ciljnu vrstu.	0	0	0
		Održana su pogodna staništa (močvarna vegetacija uz vode, naročito tršćaci) u zoni od 3470 ha u kojoj se pojavljuju u kompleksu s drugim stanišnim tipovima		0	0	0
Dendrocopos syriacus – sirijski djetlić	Održati povoljno stanje ciljne vrste kroz sljedeće atribute:	Trend gnijezdeće populacije je stabilan ili u porastu	Nema utjecaja na predmetni atribut	0	0	0
		Očuvana je gnijezdeća populacija od najmanje 7 parova	Nema utjecaja na predmetni atribut	0	0	0
		Održano je 1290 ha otvorenih i poluotvorenih poljoprivrednih staništa pogodnih za gniježđenje (mozaični seoski krajobraz s obiljem stabala, stari voćnjaci)	0,58	1,49	0,12	-1
		Održano je 100 ha trajnih nasada (pretežno stari voćnjaci) ključnih za vrstu	0,003	0	0	0
Dryocopus martius – crna žuna	Održati povoljno stanje ciljne vrste kroz sljedeće atribute:	Trend gnijezdeće populacije je stabilan ili u porastu	Izvođenjem planiranog zahvata neće doći do trajnog gubitka staništa pogodnih za ciljnu vrstu.	0	0	0
		Očuvana je gnijezdeća populacija od najmanje 4 para		0	0	0
		Održano je 3760 ha šumskih staništa pogodnih za vrstu		0	0	0
		Restaurirano je najmanje 260 ha jasenovih šuma		0	0	0
		U šumama u kojima se jednodobno gospodari održano je najmanje 40 % lužnjakovih sastojina starijih od 80 godina te najmanje 40 % bukovih i najmanje 25 % jasenovih sastojina starijih od 60 godina		0	0	0
		Šumske površine u raznodobnom gospodarenju te jednodobnom gospodarenju starije od 80 godina (hrast) ili 60 godina (jasen i bukva) sadrže najmanje 10 m³/ha suhe drvne mase		0	0	0

Znanstveni naziv vrste	Cilj očuvanja	Atributi	Procjena utjecaja/Trajan gubitak pogodnog staništa planiranim zahvatom [ha]	Kumulativan gubitak [ha]	Kumulativan gubitak [%]	Ocjena utjecaja
Egretta garzetta – mala bijela čaplja	Održati povoljno stanje ciljne vrste kroz sljedeće atribute:	Trend preletničke populacije je stabilan ili u porastu	Izvođenjem planiranog zahvata neće doći do trajnog gubitka staništa pogodnih za ciljnu vrstu.	0	0	0
		Očuvana je preletnička populacija od najmanje 75 jedinki		0	0	0
		Održano je 3660 ha vodenih staništa pogodnih za hranjenje (vodena staništa s dostatnom močvarnom vegetacijom, šaranski ribnjaci)		0	0	0
		Najmanje jedna trećina ukupne proizvodne površine šaranskih ribnjaka tijekom cijele godine je u potpunosti ispunjena vodom		0	0	0
		Najmanje 5 % ukupne proizvodne površine šaranskih ribnjaka prekriveno je močvarnom vegetacijom (tršćaci, rogozici)		0	0	0
		Na ribnjacima većim od 500 ha najmanje jedna tabla minimalne površine 20 ha je primarno neproizvodna te najmanje 85 % njene površine je ispunjeno vodom		0	0	0
		Na svim ribnjacima, izuzev na ribnjacima Blagorodovac u općini Dežanovac, na najmanje 80 % od ukupne proizvodne površine šaranskog ribnjaka održava se proizvodnja ribe od najmanje 500 kg do najviše 1200 kg svih vrsta i uzgojnih kategorija po hektaru takve proizvodne površine		0	0	0
Ficedula albicollis – bjelovrata muharica	Održati povoljno stanje ciljne vrste kroz sljedeće atribute:	Trend gnijezdeće populacije je stabilan ili u porastu	Izvođenjem planiranog zahvata neće doći do trajnog gubitka staništa pogodnih za ciljnu vrstu.	0	0	0
		Očuvana je gnijezdeća populacija od najmanje 1250 parova		0	0	0
		Održano je 3760 ha šumskih staništa pogodnih za vrstu		0	0	0
		Održano je 3060 ha hrastovih i bukovih šuma ključnih za vrstu		0	0	0
		Restaurirano je najmanje 260 ha jasenovih šuma		0	0	0
		U šumama u kojima se jednodobno gospodari održano je najmanje 40 % lužnjakovih sastojina starijih od 80 godina te najmanje 40 % bukovih i najmanje 25 % jasenovih sastojina starijih od 60 godina		0	0	0
		Šumske površine u raznodobnom gospodarenju te jednodobnom gospodarenju starije od 80 godina (hrast) ili 60 godina (jasen i bukva) sadrže najmanje 10 m³/ha suhe drvne mase		0	0	0
Haliaeetus albicilla – štekavac	Održati povoljno stanje ciljne vrste kroz sljedeće atribute:	Trend gnijezdeće populacije je stabilan ili u porastu	Izvođenjem planiranog zahvata neće doći do trajnog gubitka staništa pogodnih za ciljnu vrstu.	0	0	0
		Očuvana je gnijezdeća populacija od najmanje 5 parova		0	0	0
		Održano je 3760 ha šumskih staništa pogodnih za gniježđenje (stare šume)		0	0	0
		Održano je 520 ha šumskih staništa ključnih za gniježđenje na poznatim teritorijima, a osobito 60 ha poznatih gnjezdilišta		0	0	0

Znanstveni naziv vrste	Cilj očuvanja	Atributi	Procjena utjecaja/Trajan gubitak pogodnog staništa planiranim zahvatom [ha]	Kumulativan gubitak [ha]	Kumulativan gubitak [%]	Ocjena utjecaja
		Održano je 3660 ha vodenih staništa pogodnih za hranjenje (vodena staništa s dostatnom močvarnom vegetacijom, šaranski ribnjaci)		0	0	0
		Restaurirano je najmanje 260 ha jasenovih šuma		0	0	0
		U šumama u kojima se jednodobno gospodari održano je najmanje 40 % lužnjakovih sastojina starijih od 80 godina te najmanje 40 % bukovih i najmanje 25 % jasenovih sastojina starijih od 60 godina		0	0	0
		Najmanje jedna trećina ukupne proizvodne površine šaranskih ribnjaka tijekom cijele godine je u potpunosti ispunjena vodom		0	0	0
		Najmanje 5 % ukupne proizvodne površine šaranskih ribnjaka prekriveno je močvarnom vegetacijom (tršćaci, rogozici)		0	0	0
		Na ribnjacima većim od 500 ha najmanje jedna tabla minimalne površine 20 ha je primarno neproizvodna te najmanje 85 % njene površine je ispunjeno vodom		0	0	0
		Na svim ribnjacima, izuzev na ribnjacima Blagorodovac u općini Dežanovac, na najmanje 80 % od ukupne proizvodne površine šaranskog ribnjaka održava se proizvodnja ribe od najmanje 500 kg do najviše 1200 kg svih vrsta i uzgojnih kategorija po hektaru takve proizvodne površine		0	0	0
Ixobrychus minutus – čapljica voljak	Održati povoljno stanje ciljne vrste kroz sljedeće atribute:	Trend gnijezdeće populacije je stabilan ili u porastu	Izvođenjem planiranog zahvata neće doći do trajnog gubitka staništa pogodnih za ciljnu vrstu.	0	0	0
		Trend preletničke populacije je stabilan ili u porastu		0	0	0
		Očuvana je gnijezdeća populacija od najmanje 65 parova		0	0	0
		Održano je 310 ha staništa pogodnih za vrstu (čisti tršćaci i rogozici)		0	0	0
		Održano je pogodno stanište (močvare i šaranski ribnjaci s tršćacima) unutar zone od 3080 ha u kojoj se pojavljuje u kompleksu s drugim stanišnim tipovima		0	0	0
		Održano je 3660 ha vodenih staništa pogodnih za hranjenje (močvare s tršćacima i šaranski ribnjaci)		0	0	0
		U razdoblju od 1. ožujka do 15. kolovoza na poznatim lokalitetima kolonija čaplji visina vode ispod same kolonije iznosi najmanje 50 cm		0	0	0
		Najmanje jedna trećina ukupne proizvodne površine šaranskih ribnjaka tijekom cijele godine je u potpunosti ispunjena vodom		0	0	0
		Najmanje 5 % ukupne proizvodne površine šaranskih ribnjaka prekriveno je močvarnom vegetacijom (tršćaci, rogozici)		0	0	0

Znanstveni naziv vrste	Cilj očuvanja	Atributi	Procjena utjecaja/Trajan gubitak pogodnog staništa planiranim zahvatom [ha]	Kumulativan gubitak [ha]	Kumulativan gubitak [%]	Ocjena utjecaja
		Na ribnjacima većim od 500 ha najmanje jedna tabla minimalne površine 20 ha je primarno neproizvodna te najmanje 85 % njene površine je ispunjeno vodom		0	0	0
		Na svim ribnjacima, izuzev na ribnjacima Blagorodovac u općini Dežanovac, na najmanje 80 % od ukupne proizvodne površine šaranskog ribnjaka održava se proizvodnja ribe od najmanje 500 kg do najviše 1200 kg svih vrsta i uzgojnih kategorija po hektaru takve proizvodne površine		0	0	0
		Ribnjačarske table na kojima su se prethodnih godina gnijezdile kolonije ptica (čaplji, ibisa, žličarki ili malog vranca) u razdoblju od 1. ožujka do 15. kolovoza su pune vode		0	0	0
Lanius collurio – rusi svračak	Održati povoljno stanje ciljne vrste kroz sljedeće atribute:	Trend gnijezdeće populacije je stabilan ili u porastu	Nema utjecaja na predmetni atribut	0	0	0
		Očuvana je gnijezdeća populacija od najmanje 1600 parova	Nema utjecaja na predmetni atribut	0	0	0
		Održano je 4940 ha otvorenih mozaičnih staništa	3,4	5,92	0,12	-1
Lanius minor – sivi svračak	Održati povoljno stanje ciljne vrste kroz sljedeće atribute:	Trend gnijezdeće populacije je stabilan ili u porastu	Nema utjecaja na predmetni atribut	0	0	0
		Očuvana je gnijezdeća populacija od najmanje 2 para	Nema utjecaja na predmetni atribut	0	0	0
		Održano je 4940 ha otvorenih mozaičnih staništa	3,4	5,92	0,12	-1
		Održano je 550 ha čistih livada košanica ključnih za vrstu	Nema utjecaja na predmetni atribut	0	0	0
		Održane su livade košanice ključne za vrstu unutar zone od 1480 ha mozaičnih poljoprivrednih površina u kojima se pojavljuju u kompleksu s drugim stanišnim tipovima	0,1	1,05	0,07	-1
Leiopicus medius (*Dendrocopos medius*) – crvenoglavi djetlić	Održati povoljno stanje ciljne vrste kroz sljedeće atribute:	Trend gnijezdeće populacije je stabilan ili u porastu	Izvođenjem planiranog zahvata neće doći do trajnog gubitka staništa pogodnih za ciljnu vrstu.	0	0	0
		Očuvana je gnijezdeća populacija od najmanje 95 parova		0	0	0
		Održano je 3760 ha šumskih staništa pogodnih za vrstu		0	0	0
		Održano je 2990 ha hrastovih šuma ključnih za vrstu		0	0	0
		Restaurirano je najmanje 260 ha jasenovih šuma		0	0	0
		U šumama u kojima se jednodobno gospodari održano je najmanje 40 % lužnjakovih sastojina starijih od 80 godina te najmanje 40 % bukovih i najmanje 25 % jasenovih sastojina starijih od 60 godina		0	0	0

Znanstveni naziv vrste	Cilj očuvanja	Atributi	Procjena utjecaja/Trajan gubitak pogodnog staništa planiranim zahvatom [ha]	Kumulativan gubitak [ha]	Kumulativan gubitak [%]	Ocjena utjecaja
		Šumske površine u raznodobnom gospodarenju te jednodobnom gospodarenju starije od 80 godina (hrast) ili 60 godina (jasen i bukva) sadrže najmanje 10 m^3/ha suhe drvne mase		0	0	0
Mareca strepera (*Anas strepera*) – patka kreketaljka	Održati povoljno stanje ciljne vrste kroz sljedeće atribute:	Trend gnijezdeće populacije je stabilan ili u porastu	Izvođenjem planiranog zahvata neće doći do trajnog gubitka staništa pogodnih za ciljnu vrstu.	0	0	0
		Očuvana je gnijezdeća populacija od najmanje 10 parova		0	0	0
		Održano je 3310 ha vodenih staništa pogodnih za vrstu (vode s bogatom močvarnom vegetacijom, šaranski ribnjaci)		0	0	0
		Najmanje jedna trećina ukupne proizvodne površine šaranskih ribnjaka tijekom cijele godine je u potpunosti ispunjena vodom		0	0	0
		Najmanje 5 % ukupne proizvodne površine šaranskih ribnjaka prekriveno je močvarnom vegetacijom (tršćaci, rogozici)		0	0	0
		Najmanje 10 % ukupne proizvodne površine šaranskih ribnjaka prekriveno je plutajućom vodenom vegetacijom (lopoči, lokvanji i plavuni)		0	0	0
		Na ribnjacima većim od 500 ha najmanje jedna tabla minimalne površine 20 ha je primarno neproizvodna te najmanje 85 % njene površine je ispunjeno vodom		0	0	0
		Na svim ribnjacima, izuzev na ribnjacima Blagorodovac u općini Dežanovac, na najmanje 80 % od ukupne proizvodne površine šaranskog ribnjaka održava se proizvodnja ribe od najmanje 500 kg do najviše 1200 kg svih vrsta i uzgojnih kategorija po hektaru takve proizvodne površine		0	0	0
Milvus migrans – crna lunja	Održati povoljno stanje ciljne vrste kroz sljedeće atribute:	Trend gnijezdeće populacije je stabilan ili u porastu	Nema utjecaja na predmetni atribut	0	0	0
		Očuvana je gnijezdeća populacija od najmanje 7 parova	Nema utjecaja na predmetni atribut	0	0	0
		Održano je 3760 ha šumskih staništa pogodnih za gniježđenje	Nema utjecaja na predmetni atribut	0	0	0
		Održano je 2310 rubnih šumskih sastojina ključnih za gniježđenje, povezanih s okolnim poljoprivrednim područjima pogodnim za hranjenje vrste	Nema utjecaja na predmetni atribut	0	0	0
		Održano je 1520 ha travnjačkih staništa pogodnih za hranjenje	0,08	1,02	0,07	-1
		Održano je 3660 ha vodenih staništa pogodnih za hranjenje (močvare s tršćacima i šaranski ribnjaci)	Nema utjecaja na predmetni atribut	0	0	0

Znanstveni naziv vrste	Cilj očuvanja	Atributi	Procjena utjecaja/Trajan gubitak pogodnog staništa planiranim zahvatom [ha]	Kumulativan gubitak [ha]	Kumulativan gubitak [%]	Ocjena utjecaja
		Restaurirano je najmanje 260 ha jasenovih šuma	Nema utjecaja na predmetni atribut	0	0	0
		U šumama u kojima se jednodobno gospodari održano je najmanje 40 % lužnjakovih sastojina starijih od 80 godina te najmanje 40 % bukovih i najmanje 25 % jasenovih sastojina starijih od 60 godina	Nema utjecaja na predmetni atribut	0	0	0
Numenius arquata – veliki pozviždač	Održati povoljno stanje ciljne vrste kroz sljedeće atribute:	Trend preletničke populacije je stabilan ili u porastu	Nema utjecaja na predmetni atribut	0	0	0
		Očuvana je gnijezdeća populacija od najmanje 35 jedinki	Nema utjecaja na predmetni atribut	0	0	0
		Održano je 3660 ha vodenih staništa pogodnih za hranjenje (riječne plićine, šaranski ribnjaci s ispuštenim i plitkim tablama)	Nema utjecaja na predmetni atribut	0	0	0
		Održano je 4940 ha otvorenih mozaičnih staništa pogodnih za hranjenje i odmor	3,4	5,92	0,12	-1
		Najmanje jedna trećina ukupne proizvodne površine šaranskih ribnjaka tijekom cijele godine je u potpunosti ispunjena vodom	Nema utjecaja na predmetni atribut	0	0	0
		Najmanje 5 % ukupne proizvodne površine šaranskih ribnjaka prekriveno je močvarnom vegetacijom (tršćaci, rogozici)	Nema utjecaja na predmetni atribut	0	0	0
		Na ribnjacima većim od 500 ha najmanje jedna tabla minimalne površine 20 ha je primarno neproizvodna te najmanje 85 % njene površine je ispunjeno vodom	Nema utjecaja na predmetni atribut	0	0	0
		Na svim ribnjacima, izuzev na ribnjacima Blagorodovac u općini Dežanovac, na najmanje 80 % od ukupne proizvodne površine šaranskog ribnjaka održava se proizvodnja ribe od najmanje 500 kg do najviše 1200 kg svih vrsta i uzgojnih kategorija po hektaru takve proizvodne površine	Nema utjecaja na predmetni atribut	0	0	0
Nycticorax nycticorax – gak	Održati povoljno stanje ciljne vrste kroz sljedeće atribute:	Trend preletničke populacije je stabilan ili u porastu	Izvođenjem planiranog zahvata neće doći do trajnog gubitka staništa pogodnih za ciljnu vrstu.	0	0	0
		Održano je 3660 ha vodenih staništa pogodnih za hranjenje (vodena staništa s dostatnom močvarnom vegetacijom, šaranski ribnjaci)		0	0	0
		Najmanje jedna trećina ukupne proizvodne površine šaranskih ribnjaka tijekom cijele godine je u potpunosti ispunjena vodom		0	0	0
		Najmanje 5 % ukupne proizvodne površine šaranskih ribnjaka prekriveno je močvarnom vegetacijom (tršćaci, rogozici)		0	0	0

Znanstveni naziv vrste	Cilj očuvanja	Atributi	Procjena utjecaja/Trajan gubitak pogodnog staništa planiranim zahvatom [ha]	Kumulativan gubitak [ha]	Kumulativan gubitak [%]	Ocjena utjecaja
		Na ribnjacima većim od 500 ha najmanje jedna tabla minimalne površine 20 ha je primarno neproizvodna te najmanje 85 % njene površine je ispunjeno vodom		0	0	0
		Na svim ribnjacima, izuzev na ribnjacima Blagorodovac u općini Dežanovac, na najmanje 80 % od ukupne proizvodne površine šaranskog ribnjaka održava se proizvodnja ribe od najmanje 500 kg do najviše 1200 kg svih vrsta i uzgojnih kategorija po hektaru takve proizvodne površine		0	0	0
Pandion haliaetus – bukoč	Održati povoljno stanje ciljne vrste kroz sljedeće atribute:	Trend preletničke populacije je stabilan ili u porastu	Izvođenjem planiranog zahvata neće doći do trajnog gubitka staništa pogodnih za ciljnu vrstu.	0	0	0
		Očuvana je preletnička populacija od najmanje 3 jedinke		0	0	0
		Održano je 3480 ha vodenih staništa pogodnih za hranjenje		0	0	0
		Osiguran je slobodan prelet bez opasnosti od sudara s infrastrukturom		0	0	0
		Najmanje jedna trećina ukupne proizvodne površine šaranskih ribnjaka tijekom cijele godine je u potpunosti ispunjena vodom		0	0	0
		najmanje 5 % ukupne proizvodne površine šaranskih ribnjaka prekriveno je močvarnom vegetacijom (tršćaci, rogozici)		0	0	0
		Na ribnjacima većim od 500 ha najmanje jedna tabla minimalne površine 20 ha je primarno neproizvodna te najmanje 85 % njene površine je ispunjeno vodom		0	0	0
		Na svim ribnjacima, izuzev na ribnjacima Blagorodovac u općini Dežanovac, na najmanje 80 % od ukupne proizvodne površine šaranskog ribnjaka održava se proizvodnja ribe od najmanje 500 kg do najviše 1200 kg svih vrsta i uzgojnih kategorija po hektaru takve proizvodne površine		0	0	0
Pernis apivorus – škanjac osaš	Održati povoljno stanje ciljne vrste kroz sljedeće atribute:	Trend gnijezdeće populacije je stabilan ili u porastu	Izvođenjem planiranog zahvata neće doći do trajnog gubitka staništa pogodnih za ciljnu vrstu.	0	0	0
		Očuvana je gnijezdeća populacija od najmanje 2 para		0	0	0
		Održano je 3760 ha šumskih staništa pogodnih za gniježđenje (nizinske šume s okolnim močvarnim staništima i vlažnim travnjacima)		0	0	0
		Restaurirano je najmanje 260 ha jasenovih šuma		0	0	0
		U šumama u kojima se jednodobno gospodari održano je najmanje 40 % lužnjakovih sastojina starijih od 80 godina te najmanje 40 % bukovih i najmanje 25 % jasenovih sastojina starijih od 60 godina		0	0	0
Picus canus – siva žuna		Trend gnijezdeće populacije je stabilan ili u porastu		0	0	0

Znanstveni naziv vrste	Cilj očuvanja	Atributi	Procjena utjecaja/Trajan gubitak pogodnog staništa planiranim zahvatom [ha]	Kumulativan gubitak [ha]	Kumulativan gubitak [%]	Ocjena utjecaja
	Održati povoljno stanje ciljne vrste kroz sljedeće atribute:	Očuvana je gnijezdeća populacija od najmanje 7 parova	Izvođenjem planiranog zahvata neće doći do trajnog gubitka staništa pogodnih za ciljnu vrstu.	0	0	0
		Održano je 3760 ha šumskih staništa pogodnih za vrstu		0	0	0
		Restaurirano je najmanje 260 ha jasenovih šuma		0	0	0
		U šumama u kojima se jednodobno gospodari održano je najmanje 40 % lužnjakovih sastojina starijih od 80 godina te najmanje 40 % bukovih i najmanje 25 % jasenovih sastojina starijih od 60 godina		0	0	0
		Šumske površine u raznodobnom gospodarenju te jednodobnom gospodarenju starije od 80 godina (hrast) ili 60 godina (jasen i bukva) sadrže najmanje 10 m^3/ha suhe drvne mase		0	0	0
Platalea leucorodia – žličarka	Održati povoljno stanje ciljne vrste kroz sljedeće atribute:	Trend preletničke populacije je stabilan ili u porastu	Izvođenjem planiranog zahvata neće doći do trajnog gubitka staništa pogodnih za ciljnu vrstu.	0	0	0
		Očuvana je preletnička populacija od najmanje 210 jedinki		0	0	0
		Održano je 3660 ha vodenih staništa pogodnih za hranjenje (močvare s plitkim otvorenim vodama, šaranski ribnjaci)		0	0	0
		Najmanje jedna trećina ukupne proizvodne površine šaranskih ribnjaka tijekom cijele godine je u potpunosti ispunjena vodom		0	0	0
		Najmanje 5 % ukupne proizvodne površine šaranskih ribnjaka prekriveno je močvarnom vegetacijom (tršćaci, rogozici)		0	0	0
		Na ribnjacima većim od 500 ha najmanje jedna tabla minimalne površine 20 ha je primarno neproizvodna te najmanje 85 % njene površine je ispunjeno vodom		0	0	0
		Na svim ribnjacima, izuzev na ribnjacima Blagorodovac u općini Dežanovac, na najmanje 80 % od ukupne proizvodne površine šaranskog ribnjaka održava se proizvodnja ribe od najmanje 500 kg do najviše 1200 kg svih vrsta i uzgojnih kategorija po hektaru takve proizvodne površine		0	0	0
Podiceps nigricollis – crnogrli gnjurac	Održati povoljno stanje ciljne vrste kroz sljedeće atribute:	Trend gnijezdeće populacije je stabilan ili u porastu	Izvođenjem planiranog zahvata neće doći do trajnog gubitka staništa pogodnih za ciljnu vrstu.	0	0	0
		Očuvana je gnijezdeća populacija od najmanje 18 parova		0	0	0
		Održano je 3200 ha vodenih staništa pogodnih za vrstu (vode s bogatom močvarnom vegetacijom, šaranski ribnjaci)		0	0	0
		Održano je 300 ha ključnih staništa na poznatim gnjezdilištima vrste		0	0	0
		Najmanje jedna trećina ukupne proizvodne površine šaranskih ribnjaka tijekom cijele godine je u potpunosti ispunjena vodom		0	0	0
		Najmanje 5 % ukupne proizvodne površine šaranskih ribnjaka prekriveno je močvarnom vegetacijom (tršćaci, rogozici)		0	0	0

Znanstveni naziv vrste	Cilj očuvanja	Atributi	Procjena utjecaja/Trajan gubitak pogodnog staništa planiranim zahvatom [ha]	Kumulativan gubitak [ha]	Kumulativan gubitak [%]	Ocjena utjecaja
		Najmanje 10 % ukupne proizvodne površine šaranskih ribnjaka prekriveno je plutajućom vodenom vegetacijom (lopoči, lokvanji i plavuni)		0	0	0
		Na ribnjacima većim od 500 ha najmanje jedna tabla minimalne površine 20 ha je primarno neproizvodna te najmanje 85 % njene površine je ispunjeno vodom		0	0	0
		Na svim ribnjacima, izuzev na ribnjacima Blagorodovac u općini Dežanovac, na najmanje 80 % od ukupne proizvodne površine šaranskog ribnjaka održava se proizvodnja ribe od najmanje 500 kg do najviše 1200 kg svih vrsta i uzgojnih kategorija po hektaru takve proizvodne površine		0	0	0
Porzana porzana – riđa štijoka	Održati povoljno stanje ciljne vrste kroz sljedeće atribute:	Trend preletničke populacije je stabilan ili u porastu	Izvođenjem planiranog zahvata neće doći do trajnog gubitka staništa pogodnih za ciljnu vrstu.	0	0	0
		Održano je 3660 ha vodenih staništa pogodnih za hranjenje (močvare i šaranski ribnjaci s tršćacima)		0	0	0
		Najmanje jedna trećina ukupne proizvodne površine šaranskih ribnjaka tijekom cijele godine je u potpunosti ispunjena vodom		0	0	0
		Najmanje 5 % ukupne proizvodne površine šaranskih ribnjaka prekriveno je močvarnom vegetacijom (tršćaci, rogozici)		0	0	0
		Na ribnjacima većim od 500 ha najmanje jedna tabla minimalne površine 20 ha je primarno neproizvodna te najmanje 85 % njene površine je ispunjeno vodom		0	0	0
		Na svim ribnjacima, izuzev na ribnjacima Blagorodovac u općini Dežanovac, na najmanje 80 % od ukupne proizvodne površine šaranskog ribnjaka održava se proizvodnja ribe od najmanje 500 kg do najviše 1200 kg svih vrsta i uzgojnih kategorija po hektaru takve proizvodne površine		0	0	0
Sterna hirundo – crvenokljuna čigra	Održati povoljno stanje ciljne vrste kroz sljedeće atribute:	Trend gnijezdeće populacije je stabilan ili u porastu	Izvođenjem planiranog zahvata neće doći do trajnog gubitka staništa pogodnih za ciljnu vrstu.	0	0	0
		Očuvana je gnijezdeća populacija od najmanje 8 parova		0	0	0
		Održana su staništa pogodna za gniježđenje (šaranski ribnjaci s dostatnom vodenom i močvarnom vegetacijom, riječni otoci i sprudovi) unutar zone od 3200 ha u kojoj se pojavljuju u kompleksu s drugim staništnim tipovima		0	0	0
		Održan je otočić od 0,01 ha na ribnjaku Poljana s poznatom kolonijom crvenokljune čigre		0	0	0

Znanstveni naziv vrste	Cilj očuvanja	Atributi	Procjena utjecaja/Trajan gubitak pogodnog staništa planiranim zahvatom [ha]	Kumulativan gubitak [ha]	Kumulativan gubitak [%]	Ocjena utjecaja
		Najmanje jedna trećina ukupne proizvodne površine šaranskih ribnjaka tijekom cijele godine je u potpunosti ispunjena vodom		0	0	0
		Najmanje 5 % ukupne proizvodne površine šaranskih ribnjaka prekriveno je močvarnom vegetacijom (tršćaci, rogozici)		0	0	0
		Najmanje 10 % ukupne proizvodne površine šaranskih ribnjaka prekriveno je plutajućom vodenom vegetacijom (lopoči, lokvanji i plavuni)		0	0	0
		Na ribnjacima većim od 500 ha najmanje jedna tabla minimalne površine 20 ha je primarno neproizvodna te najmanje 85 % njene površine je ispunjeno vodom		0	0	0
		Na svim ribnjacima, izuzev na ribnjacima Blagorodovac u općini Dežanovac, na najmanje 80 % od ukupne proizvodne površine šaranskog ribnjaka održava se proizvodnja ribe od najmanje 500 kg do najviše 1200 kg svih vrsta i uzgojnih kategorija po hektaru takve proizvodne površine		0	0	0
Tringa glareola – prutka migavica	Održati povoljno stanje ciljne vrste kroz sljedeće atribute:	Trend preletničke populacije je stabilan ili u porastu	Izvođenjem planiranog zahvata neće doći do trajnog gubitka staništa pogodnih za ciljnu vrstu.	0	0	0
		Očuvana je preletnička populacija od najmanje 500 jedinki		0	0	0
		Održano je 3660 ha vodenih staništa pogodnih za hranjenje (riječne plićine, šaranski ribnjaci s ispuštenim i plitkim tablama)		0	0	0
		Najmanje jedna trećina ukupne proizvodne površine šaranskih ribnjaka tijekom cijele godine je u potpunosti ispunjena vodom		0	0	0
		Najmanje 5 % ukupne proizvodne površine šaranskih ribnjaka prekriveno je močvarnom vegetacijom (tršćaci, rogozici)		0	0	0
		Na ribnjacima većim od 500 ha najmanje jedna tabla minimalne površine 20 ha je primarno neproizvodna te najmanje 85 % njene površine je ispunjeno vodom		0	0	0
		Na svim ribnjacima, izuzev na ribnjacima Blagorodovac u općini Dežanovac, na najmanje 80 % od ukupne proizvodne površine šaranskog ribnjaka održava se proizvodnja ribe od najmanje 500 kg do najviše 1200 kg svih vrsta i uzgojnih kategorija po hektaru takve proizvodne površine		0	0	0
Zapornia parva (*Porzana parva*) – siva štijoka	Održati povoljno stanje ciljne vrste kroz sljedeće atribute:	Trend gnijezdeće populacije je stabilan ili u porastu	Izvođenjem planiranog zahvata neće doći do trajnog	0	0	0
		Očuvana je gnijezdeća populacija od najmanje 7 parova		0	0	0
		Održano je 310 ha staništa pogodnih za vrstu (čisti tršćaci i rogozici)		0	0	0

Znanstveni naziv vrste	Cilj očuvanja	Atributi	Procjena utjecaja/Trajan gubitak pogodnog staništa planiranim zahvatom [ha]	Kumulativan gubitak [ha]	Kumulativan gubitak [%]	Ocjena utjecaja
		Održano je pogodno stanište (šaranski ribnjaci s tršćacima) unutar zone od 3080 ha u kojoj se pojavljuje u kompleksu s drugim staništim tipovima	gubitka staništa pogodnih za ciljnu vrstu.	0	0	0
		Održano je 300 ha ključnih staništa za gniježđenje na poznatim gnjezdilištima vrste		0	0	0
		Održano je 3660 ha vodenih staništa pogodnih za hranjenje (močvare s tršćacima i šaranski ribnjaci)		0	0	0
		Najmanje jedna trećina ukupne proizvodne površine šaranskih ribnjaka tijekom cijele godine je u potpunosti ispunjena vodom		0	0	0
		Najmanje 5 % ukupne proizvodne površine šaranskih ribnjaka prekriveno je močvarnom vegetacijom (tršćaci, rogozici)		0	0	0
		Na ribnjacima većim od 500 ha najmanje jedna tabla minimalne površine 20 ha je primarno neproizvodna te najmanje 85 % njene površine je ispunjeno vodom		0	0	0
		Na svim ribnjacima, izuzev na ribnjacima Blagorodovac u općini Dežanovac, na najmanje 80 % od ukupne proizvodne površine šaranskog ribnjaka održava se proizvodnja ribe od najmanje 500 kg do najviše 1200 kg svih vrsta i uzgojnih kategorija po hektaru takve proizvodne površine		0	0	0
značajne negnijezdeće (selidbene) populacije ptica (patka lastarka Anas acuta, patka žličarka Spatula clypeata (Anas clypeata), kržulja Anas crecca, zviždara Mareca penelope (Anas penelope), divlja patka Anas plathyrhynchos, patka pupčanica Spatula querquedula (Anas querquedula), patka kreketaljka Mareca strepera (Anas strepera),	Održati povoljno stanje ciljnih vrsta kroz sljedeće atribute:	Trendovi preletničkih populacija su stabilni ili u porastu	Nema utjecaja na predmetni atribut	0	0	0
		Trendovi zimujućih populacija su stabilni ili u porastu	Nema utjecaja na predmetni atribut	0	0	0
		Održano je 3660 ha vodenih staništa pogodnih za za guščarice i šljukarice (vodena staništa s dostatnom vodenom i močvarnom vegetacijom, šaranski ribnjaci za guščarice, plićine za šljukarice)	Nema utjecaja na predmetni atribut	0	0	0
		Održano je 4940 ha otvorenih mozaičnih staništa pogodnih za guske i vivka	3,4	4,37	0,09	-1
		Održano je 1520 ha travnjačkih staništa ključnih za hranjenje gusaka	0,08	1,02	0,07	-1
		Održano je 310 ha staništa pogodnih za kokošicu (čisti tršćaci i rogozici)	Nema utjecaja na predmetni atribut	0	0	0
		Održano je pogodno stanište za kokošicu (tršćaci i rogozici) unutar zone od 3080 ha u kojoj se pojavljuje u kompleksu s drugim staništim tipovima	Nema utjecaja na predmetni atribut	0	0	0

Znanstveni naziv vrste	Cilj očuvanja	Atributi	Procjena utjecaja/Trajan gubitak pogodnog staništa planiranim zahvatom [ha]	Kumulativan gubitak [ha]	Kumulativan gubitak [%]	Ocjena utjecaja
siva guska Anser anser, guska glogovnjača Anser fabalis, glavata patka Aythya ferina, krunata patka Aythya fuligula, patka batoglavica Bucephala clangula, crvenokljuni labud Cygnus olor, liska Fulica atra, šljuka kokošica Gallinago gallinago, crnorepa muljača Limosa limosa, patka gogoljica Netta rufina, kokošica Rallus aquaticus, crna prutka Tringa erythropus, krivokljuna prutka Tringa nebularia, crvenonoga prutka Tringa totanus, vivak Vanellus vanellus, veliki pozviždač Numenius arquata)		Najmanje jedna trećina ukupne proizvodne površine šaranskih ribnjaka tijekom cijele godine je u potpunosti ispunjena vodom	Nema utjecaja na predmetni atribut	0	0	0
		Najmanje 5 % ukupne proizvodne površine šaranskih ribnjaka prekriveno je močvarnom vegetacijom (tršćaci, rogozici)	Nema utjecaja na predmetni atribut	0	0	0
		Na ribnjacima većim od 500 ha najmanje jedna tabla minimalne površine 20 ha je primarno neproizvodna te najmanje 85 % njene površine je ispunjeno vodom	Nema utjecaja na predmetni atribut	0	0	0
		Na svim ribnjacima, izuzev na ribnjacima Blagorodovac u općini Dežanovac, na najmanje 80 % od ukupne proizvodne površine šaranskog ribnjaka održava se proizvodnja ribe od najmanje 500 kg do najviše 1200 kg svih vrsta i uzgojnih kategorija po hektaru takve proizvodne površine	Nema utjecaja na predmetni atribut	0	0	0

Od svih analiziranih zahvata, za 15 zahvata procijenjeno je da su od mogućeg značaja za područje ekološke mreže POP HR1000004 Donja Posavina zbog prenamjene površine. U tablici u nastavku nalazi popis planiranih (odobrenih) i postojećih zahvata na području predmetnog POP-a te kratki opis mogućih utjecaja.

Tablica E-7: Popis planiranih zahvata s mogućim utjecajem na područje ekološke mreže POP HR1000004 Donja Posavina

Zahvat	Rješenje	Objašnjenje	Utjecaj
Zahvati prometne infrastrukture			
Rekonstrukcija i dogradnja drugog kolosijeka na željezničkoj pruzi M103 Dugo Selo – Novska	Rješenje Ministarstva zaštite okoliša i energetike, KLASA: UP/I-351-03/16-02/27, URBROJ: 517-06-2-1-2-17-23, 23. veljače 2017.	Lokacija zahvata nalazi se unutar područja ekološke mreže POP HR1000004 Donja Posavina.	Planiranim zahvatom doći će do trajnog gubitka staništa pogodnih za ciljne vrste: *Strix uralensis* = 2,33 ha *Haliaeetus albicilla* = 6,62 ha *Ciconia nigra, Leiopicus (Dendrocopos) medius, Milvus migrans, Pernis apivorus, Picus canus* = 7,58 ha *Dryocopus martius, Ficedula albicollis* = 7,63 ha *Crex crex* = 38,23 ha *Dendrocopos syriacus* = 90,45 *Curruca (Sylvia) nisoria, Lanius collurio, Lanius minor* = 95, 44 *Circus cyaneus, circus pygargus, Falco columbarius, Grus grus, Numenius arquata,* guske i vivak = 97,54 ha *Falco vespertinus* = 102,83 ha *Ciconia ciconia* = 107,40 ha
Most preko Save kod Kratečkog i spojna cesta do državne ceste DC224 u Sunji	Rješenje Ministarstva gospodarstva i održivog razvoja, KLASA: UP/I-351-03/21-08/24, URBROJ: 517-05-1-2-23-20, 3. srpnja 2023.	Lokacija zahvata nalazi se unutar područja ekološke mreže POP HR1000004 Donja Posavina.	Planiranim zahvatom doći će do trajnog gubitka staništa pogodnih za ciljne vrste: *Leiopicus (dendrocopos) medius, Dryocopus martius, Ficedula albicollis, Pernis apivorus, Picus canus* = 0,16 ha *Ciconia nigra, Haliaeetus albicilla* = 1,01 ha *Milvus migrans* = 3,24 ha *Crex crex* = 3,58 ha *Dendrocopos syriacus* = 4,56 ha *Lanius collurio, Lanius minor, Curruca (Sylvia) nisoria* = 5,21 ha *Circus cyaneus, Circus pygargus, Grus grus* = 5,58 ha *Falco vespertinus* 5,73 ha *Ciconia ciconia* = 6,39 ha
Zahvati energetske infrastrukture			
Trafostanica Preloščica s priključnim 20 kV kabelskim vodom	Rješenje Sisačko-moslavačke županije, KLASA: UP/I-351-02/14-06/01, URBROJ: 2176/01-10-14-5, 21. veljače 2014.	Lokacija zahvata nalazi se unutar područja ekološke mreže POP HR1000004 Donja Posavina.	Planiranim zahvatom doći će do trajnog gubitka otvorenih i mozaičnih staništa u iznosu od oko 0,8 ha.
Eksploatacija ugljikovodika na području Sisačko-moslavačke županije	Rješenje Ministarstva zaštite okoliša i zelene tranzicije, KLASA: UP/I-351-03/23-08/37, URBROJ: 517-05-1-1-24-35, 12. srpnja 2024.	Lokacija zahvata nalazi se unutar područja ekološke mreže POP HR1000004 Donja Posavina.	Planiranim zahvatom doći će do trajnog gubitka šumskih staništa u iznosu od oko 5,09 ha.

Zahvat	Rješenje	Objašnjenje	Utjecaj
Izgradnja magistralnog plinovoda Bosiljevo-Sisak DN1000/100 bar	Rješenje Ministarstva zaštite okoliša i prirode, KLASA: UP/I-351-03/14-02/95, URBROJ: 517-06-2-1-1-15-29, 14. listopad 2015.	Lokacija zahvata nalazi se unutar područja ekološke mreže POP HR1000004 Donja Posavina.	Planiranim zahvatom doći će do trajnog gubitka šumskih staništa u iznosu od oko 0,77 ha.
Izgradnja Magistralnog plinovoda Kozarac – Sisak DN 800/100 bar	Rješenje Ministarstva zaštite okoliša i prirode, KLASA: UP/I-351-03/13-02/97, URBROJ: 517-06-2-1-2-14-20, 14. ožujka 2014.	Lokacija zahvata nalazi se unutar područja ekološke mreže POP HR1000004 Donja Posavina.	Planiranim zahvatom doći će do trajnog gubitka šumskih staništa u iznosu od najviše oko 8,96 ha.
Izrada i privođenje eksploataciji razradnih bušotina Voloder-10, Voloder-11 i Voloder-12 na eksploatacijskom polju ugljikovodika „Voloder“	Rješenje Ministarstva gospodarstva i održivog razvoja, KLASA: UP/I-351-03/23-09/5, URBROJ: 517-05-1-1-23-20, 19. srpnja 2023.	Lokacija zahvata nalazi se unutar područja ekološke mreže POP HR1000004 Donja Posavina.	Planiranim zahvatom doći će do trajnog gubitka šumskih staništa u iznosu od oko 0,10 ha.
Izgradnja priključnih slanovoda utisnog prstena na eksploatacijskom polju ugljikovodika ''Stružec''	Rješenje Ministarstva gospodarstva i održivog razvoja, KLASA: UP/I-351-03/22-09/154, URBROJ: 517-05-1-1-23-16, 27. siječnja 2023.	Lokacija zahvata nalazi se unutar područja ekološke mreže POP HR1000004 Donja Posavina.	Planiranim zahvatom doći će do trajnog gubitka šumskih staništa u iznosu od oko 0,083 ha.
SE Hatnjak	Rješenje Ministarstva gospodarstva i održivog razvoja, KLASA: UP/I-351-03/21-09/242, URBROJ: 517-05-1-2-22-14, 8. veljače 2022.	Lokacija zahvata nalazi se unutar područja ekološke mreže POP HR1000004 Donja Posavina.	Planiranim zahvatom doći će do trajnog gubitka staništa pogodnih za ciljne vrste otvorenih i mozaičnih staništa u iznosu od oko 25 ha.
Šumske ceste			
Šumska cesta Pogorel	Rješenje Sisačko-moslavačke županije, KLASA: UP/I-351-02/20-06/04, URBROJ: 2176/01-08-11-20-8, 14. svibnja 2020.	Lokacija zahvata nalazi se unutar područja ekološke mreže POP HR1000004 Donja Posavina.	Planiranim zahvatom doći će do trajnog gubitka šumskih staništa u iznosu od oko 0,77 ha.
Šumska cesta Luka dionica II	Rješenje Sisačko-moslavačke županije, KLASA: UP/I-351-02/20-06/01, URBROJ: 2176/01-08/14-20-8, 13. svibnja 2020.	Lokacija zahvata nalazi se unutar područja ekološke mreže POP HR1000004 Donja Posavina.	Planiranim zahvatom doći će do trajnog gubitka šumskih staništa u iznosu od oko 0,61 ha.
Šumska cesta Leplan I i II	Rješenje Sisačko-moslavačke županije, KLASA: UP/I-351-02/19-06/70, URBROJ: 2176/01-08/14-20-10, 06. svibnja 2020.	Lokacija zahvata nalazi se unutar područja ekološke mreže POP HR1000004 Donja Posavina.	Planiranim zahvatom doći će do trajnog gubitka šumskih staništa u iznosu od oko 0,8 ha i otvorenih i mozaičnih staništa u iznosu od oko 1,8 ha.
Šumska cesta Voršlag	Rješenje Sisačko-moslavačke županije, KLASA: UP/I-351-02/20-06/07, URBROJ: 2176/01-08/14-20-4, 20. travnja 2020.	Lokacija zahvata nalazi se unutar područja ekološke mreže POP HR1000004 Donja Posavina.	Planiranim zahvatom doći će do trajnog gubitka šumskih staništa u iznosu od oko 0,68 ha.
Vodnogospodarski zahvati			
Crpna stanica Preloščica	Rješenje Sisačko-moslavačke županije, KLASA: UP/I-351-03/18-03/11, URBROJ: 2176/01-09-14-18-13, 07. studenoga 2018.	Lokacija zahvata nalazi se unutar područja ekološke mreže POP HR1000004 Donja Posavina.	Planiranim zahvatom doći će do trajnog gubitka otvorenih i mozaičnih staništa u iznosu od oko 0,3 ha.
Sanacija županijske ceste 3253 i odrona obale lijevog savskog	Rješenje Sisačko-moslavačke županije, KLASA: UP/I-351-03/21-03/03,	Lokacija zahvata nalazi se unutar područja ekološke mreže	Planiranim zahvatom doći će do trajnog gubitka otvorenih i mozaičnih staništa u iznosu od oko 1 ha.

Zahvat	Rješenje	Objašnjenje	Utjecaj
nasipa od – kmn 25+700 – 26+300 u naselju Košutarica	URBROJ: 2176-09-22-10, 11. kolovoza 2022.	POP HR1000004 Donja Posavina.	
Ostali zahvati			
Izgradnja staklenika Preloščcca – Fructus	Rješenje Sisačko-moslavačke županije, KLASA: UP/I-351-02/20-06/65, URBROJ: 2176/01-08/13-21-6, 26. veljače 2021.	Lokacija zahvata nalazi se unutar područja ekološke mreže POP HR1000004 Donja Posavina.	Planiranim zahvatom doći će do trajnog gubitka otvorenih i mozaičnih staništa u iznosu od oko 1 ha.

Kumulativan gubitak staništa pogodnih za ciljne vrste područja ekološke mreže POP HR1000004 Donja Posavina prikazan je u tablici u nastavku.

Tablica E-8: Kumulativan gubitak pogodnih staništa za ciljne vrste unutar POP-a HR1000004 Donja Posavina

Znanstveni naziv vrste	Cilj očuvanja	Atributi	Procjena utjecaja/Trajan gubitak pogodnog staništa planiranim zahvatom [ha]	Kumulativan gubitak [ha]	Kumulativan gubitak [%]	Ocjena utjecaja
Acrocephalus melanopogon – crnoprugasti trstenjak	Održati povoljno stanje ciljne vrste kroz sljedeće atribute:	Trend preletničke populacije je stabilan ili u porastu	Izvođenjem planiranog zahvata neće doći do kumulativnih utjecaja na cilj očuvanja i predmetne atribute ciljne vrste.	0	0	0
		Održano je 4150 ha pogodnih staništa (NKS A.4.1.)		0	0	0
		Održano je 760 ha ključnih staništa (tršćaci i rogozici, šaranski ribnjaci s tršćacina)		0	0	0
		Najmanje jedna trećina ukupne proizvodne površine šaranskih ribnjaka tijekom cijele godine je u potpunosti ispunjena vodom		0	0	0
		Najmanje 5% ukupne proizvodne površine šaranskih ribnjaka prekriveno je močvarnom vegetacijom (tršćaci, rogozici)		0	0	0
		Na ribnjacima većim od 500 ha najmanje jedna tabla minimalne površine 20 ha je primarno neproizvodna te najmanje 85% njene površine je ispunjeno vodom		0	0	0
		-Na najmanje 80% od ukupne proizvodne površine šaranskog ribnjaka održava se proizvodnja ribe od najmanje 500 kg do najviše 1200 kg svih vrsta i uzgojnih kategorija po hektaru takve proizvodne površine		0	0	0
Actitis hypoleucos – mala prutka	Održati povoljno stanje ciljne vrste kroz sljedeće atribute:	Trend gnijezdeće populacije je stabilan ili u porastu	Izvođenjem planiranog zahvata neće doći do kumulativnih utjecaja na cilj očuvanja i predmetne atribute ciljne vrste.	0	0	0
		Očuvana je gnijezdeća populacija od najmanje 3 para		0	0	0
		Održana su sva staništa pogodna za gniježđenje (riječni sprudovi, otoci i obale od šljunka, kamena ili pijeska) na 20 km toka rijeke Save te na 17 km toka rijeke Une		0	0	0
		Održano je 3.5 km ključnih dijelova toka za gniježđenje na poznatim teritorijima		0	0	0
		Održana su staništa pogodna za gniježđenje (riječni sprudovi, otoci i obale od šljunka, kamena ili pijeska) unutar zone od 3290 ha u kojoj se pojavljuju u kompleksu s drugim stanišnim tipovima (NKS A.1.1., A.1.3, A.2.3.)		0	0	0
		Održano je dobro stanje (ekološko i kemijsko) vodnih tijela CSRN0039_002, CSRN0122_001, CSRN0138_002, CSRN0146_001, CSRN0159_001, CSRN0168_001, CSRN0172_001, CSRN0194_001, CSRN0200_001, CSRN0294_001, CSRN0320_001, CSRN0357_001, CSRN0366_001, CSRN0423_001, CSRN0486_001, CSRN0551_001, CSRN0556_001, CSRN0559_001, CSRN0604_001, CSRN0608_001, CSRN0620_001, CSRN0661_001, CSRN0666_001 i CSRN0667_001		0	0	0
		Postignuto je dobro stanje (ekološko i kemijsko) vodnih tijela CSRI0005_001, CSRN0007_001, CSRN0007_002, CSRN0007_003, CSRN0013_001, CSRN0022_001, CSRN0027_001, CSRN0037_001, CSRN0037_002, CSRN0037_003, CSRN0138_001, CSRN0290_001 i CSRN0603_001		0	0	0
		Održano je dobro ekološko stanje/ekološki potencijal i dobro kemijsko stanje vodnog tijela CSRN0389_001		0	0	0

Znanstveni naziv vrste	Cilj očuvanja	Atributi	Procjena utjecaja/Trajan gubitak pogodnog staništa planiranim zahvatom [ha]	Kumulativan gubitak [ha]	Kumulativan gubitak [%]	Ocjena utjecaja
		Postignuto je dobro ekološko stanje/ekološki potencijal i dobro kemijsko stanje vodnih tijela CSRI0001_009, CSRI0001_010, CSRI0001_011, CSRN0001_012, CSRN0001_013, CSRN0001_014, CSRN0027_002, CSRN0039_001, CSRN0072_001, CSRN0079_001 i CSRN0484_001		0	0	0
Alcedo atthis – vodomar	Održati povoljno stanje ciljne vrste kroz sljedeće atribute:	Trend gnijezdeće populacije je stabilan ili u porastu	Izvođenjem planiranog zahvata neće doći do kumulativnih utjecaja na cilj očuvanja i predmetne atribute ciljne vrste.	0	0	0
		Očuvana gnijezdeća populacija od najmanje 70 parova		0	0	0
		Održana su sva pogodna staništa (prirodni strmi i okomiti dijelovi obale bez vegetacije pogodni za izradu rupa za gniježđenje te što više vegetacije u koritu i na obalama vodotoka važnih za hranjenje) na 1010 km obala stajaćica i vodotokova		0		0
		Održano je 93 km ključnih staništa za gniježđenje na poznatim teritorijima		0		0
		Održano je 5610 ha vodenih staništa pogodnih za hranjenje (NKS A.1.1., A.1.2., A.2.2. i A.2.3.)		0	0	0
		Održano je dobro stanje (ekološko i kemijsko) vodnih tijela: CSRN0039_002, CSRN0122_001, CSRN0138_002, CSRN0146_001, CSRN0159_001, CSRN0168_001, CSRN0172_001, CSRN0181_001, CSRN0194_001, CSRN0200_001, CSRN0222_001, CSRN0294_001, CSRN0320_001, CSRN0325_001, CSRN0357_001, CSRN0366_001, CSRN0423_001, CSRN0486_001, CSRN0551_001, CSRN0556_001, CSRN0559_001, CSRN0604_001, CSRN0608_001, CSRN0620_001, CSRN0666_001 i CSRN0667_001.		0	0	0
		Postignuto je dobro stanje (ekološko i kemijsko) vodnih tijela: CSRI0005_001, CSRN0007_001, CSRN0007_002, CSRN0007_003, CSRN0013_001, CSRN0022_001, CSRN0027_001, CSRN0037_001, CSRN0037_002, CSRN0037_003, CSRN0138_001, CSRN0290_001, CSRN0327_001, CSRN0603_001 i CSRN0634_001.		0	0	0
		Održano je dobro ekološko stanje/ekološki potencijal i dobro kemijsko stanje vodnog tijela CSRN0389_001.		0	0	0
		Postignuto je dobro ekološko stanje/ekološki potencijal i dobro kemijsko stanje vodnih tijela: CSRI0001_009, CSRI0001_010, CSRI0001_011, CSRN0001_012, CSRN0001_013, CSRN0001_014, CSRN0027_002, CSRN0039_001, CSRN0072_001, CSRN0079_001, CSRN0467_001 i CSRN0484_001.		0	0	0
Ardea alba – velika bijela čaplja	Održati povoljno stanje ciljne vrste kroz sljedeće atribute:	Trend gnijezdeće populacije je stabilan ili u porastu	Izvođenjem planiranog zahvata neće doći do kumulativnih utjecaja na cilj očuvanja i predmetne atribute ciljne vrste.	0	0	0
		Trend preletničke populacije je stabilan ili u porastu		0	0	0
		Trend zimujuće populacije je stabilan ili u porastu		0	0	0
		Očuvana je gnijezdeća populacija od najmanje 2 para		0	0	0
		Očuvana je zimujuća populacija od najmanje 375 jedinki		0	0	0
		Održano je 5060 ha tršćaka i vrbika pogodnih za gniježđenje (NKS A.4.1. i D.1.1.2.)		0	0	0

Znanstveni naziv vrste	Cilj očuvanja	Atributi	Procjena utjecaja/Trajan gubitak pogodnog staništa planiranim zahvatom [ha]	Kumulativan gubitak [ha]	Kumulativan gubitak [%]	Ocjena utjecaja
		Održano je 880 ha ključnih staništa za gniježđenje na poznatim gnjezdilištima		0	0	0
		Održano je 7500 ha vodenih staništa pogodnih za hranjenje (NKS A.1.1., A.1.2., A.2.2., A.2.3., A.3.2., A.3.3., A.4.1.)		0	0	0
		Najmanje jedna trećina ukupne proizvodne površine šaranskih ribnjaka tijekom cijele godine je u potpunosti ispunjena vodom.		0	0	0
		Najmanje 5% ukupne proizvodne površine šaranskih ribnjaka prekriveno je močvarnom vegetacijom (tršćaci, rogozici)		0	0	0
		Na ribnjacima većim od 500 ha najmanje jedna tabla minimalne površine 20 ha je primarno neproizvodna te najmanje 85% njene površine je ispunjeno vodom		0	0	0
		Na najmanje 80% od ukupne proizvodne površine šaranskog ribnjaka održava se proizvodnja ribe od najmanje 500 kg do najviše 1200 kg svih vrsta i uzgojnih kategorija po hektaru takve proizvodne površine		0	0	0
		Ribnjačarske table na kojima su se prethodnih godina gnijezdile kolonije ptica (čaplji, ibisa, žličarki ili malog vranca) u razdoblju od 1. ožujka do 15. kolovoza su pune vode		0	0	0
		Održano je dobro stanje (ekološko i kemijsko) vodnih tijela CSRN0039_002, CSRN0122_001, CSRN0138_002, CSRN0146_001, CSRN0159_001, CSRN0168_001, CSRN0172_001, CSRN0181_001, CSRN0194_001, CSRN0200_001, CSRN0222_001, CSRN0294_001, CSRN0320_001, CSRN0325_001, CSRN0357_001, CSRN0366_001, CSRN0423_001, CSRN0486_001, CSRN0551_001, CSRN0556_001, CSRN0559_001, CSRN0604_001, CSRN0608_001, CSRN0620_001, CSRN0661_001, CSRN0666_001 i CSRN0667_001		0	0	0
		Postignuto je dobro stanje (ekološko i kemijsko) vodnih tijela CSRI0005_001, CSRN0007_001, CSRN0007_002, CSRN0007_003, CSRN0013_001, CSRN0022_001, CSRN0027_001, CSRN0037_001, CSRN0037_002, CSRN0037_003, CSRN0138_001, CSRN0290_001, CSRN0327_001, CSRN0603_001 i CSRN0634_001		0	0	0
		Održano je dobro ekološko stanje/ekološki potencijal i dobro kemijsko stanje vodnih tijela CSRN0389_001 i CSRN0636_001		0	0	0
		Postignuto je dobro ekološko stanje/ekološki potencijal i dobro kemijsko stanje vodnih tijela CSRI0001_009, CSRI0001_010, CSRI0001_011, CSRN0001_012, CSRN0001_013, CSRN0001_014, CSRN0027_002, CSRN0039_001, CSRN0072_001, CSRN0079_001, CSRN0467_001 i CSRN0484_001.		0	0	0
Ardea purpurea – čaplja danguba	Održati povoljno stanje ciljne vrste kroz	Trend gnijezdeće populacije je stabilan ili u porastu	Izvođenjem planiranog zahvata neće doći do kumulativnih	0	0	0
		Trend preletničke populacije je stabilan ili u porastu		0	0	0
		Očuvana je gnijezdeća populacija od najmanje 13 parova		0	0	0

Znanstveni naziv vrste	Cilj očuvanja	Atributi	Procjena utjecaja/Trajan gubitak pogodnog staništa planiranim zahvatom [ha]	Kumulativan gubitak [ha]	Kumulativan gubitak [%]	Ocjena utjecaja
	sljedeće atribute:	Održano je 4910 ha tršćaka pogodnih za gniježđenje (NKS A.4.1.)	utjecaja na cilj očuvanja i predmetne atribute ciljne vrste.	0	0	0
		Održano je 820 ha ključnih staništa za gniježđenje na poznatim gnjezdilištima		0	0	0
		Održano je 7500 ha vodenih staništa pogodnih za hranjenje (NKS A.1.1., A.1.2., A.2.2., A.2.3., A.3.2., A.3.3., A.4.1.)		0	0	0
		Najmanje jedna trećina ukupne proizvodne površine šaranskih ribnjaka tijekom cijele godine je u potpunosti ispunjena vodom.		0	0	0
		Najmanje 5% ukupne proizvodne površine šaranskih ribnjaka prekriveno je močvarnom vegetacijom (tršćaci, rogozici)		0	0	0
		Na ribnjacima većim od 500 ha najmanje jedna tabla minimalne površine 20 ha je primarno neproizvodna te najmanje 85% njene površine je ispunjeno vodom		0	0	0
		Na najmanje 80% od ukupne proizvodne površine šaranskog ribnjaka održava se proizvodnja ribe od najmanje 500 kg do najviše 1200 kg svih vrsta i uzgojnih kategorija po hektaru takve proizvodne površine		0	0	0
		Ribnjačarske table na kojima su se prethodnih godina gnijezdile kolonije ptica (čaplji, ibisa, žličarki ili malog vranca) u razdoblju od 1. ožujka do 15. kolovoza su pune vode		0	0	0
		Održano je dobro stanje (ekološko i kemijsko) vodnih tijela CSRN0039_002, CSRN0122_001, CSRN0138_002, CSRN0146_001, CSRN0159_001, CSRN0168_001, CSRN0172_001, CSRN0181_001, CSRN0194_001, CSRN0200_001, CSRN0222_001, CSRN0294_001, CSRN0320_001, CSRN0325_001, CSRN0357_001, CSRN0366_001, CSRN0423_001, CSRN0486_001, CSRN0551_001, CSRN0556_001, CSRN0559_001, CSRN0604_001, CSRN0608_001, CSRN0620_001, CSRN0661_001, CSRN0666_001 i CSRN0667_001		0	0	0
		Postignuto je dobro stanje (ekološko i kemijsko) vodnih tijela CSRI0005_001, CSRN0007_001, CSRN0007_002, CSRN0007_003, CSRN0013_001, CSRN0022_001, CSRN0027_001, CSRN0037_001, CSRN0037_002, CSRN0037_003, CSRN0138_001, CSRN0290_001, CSRN0327_001, CSRN0603_001 i CSRN0634_001		0	0	0
		Održano je dobro ekološko stanje/ekološki potencijal i dobro kemijsko stanje vodnih tijela CSRN0389_001 i CSRN0636_001		0	0	0
		Postignuto je dobro ekološko stanje/ekološki potencijal i dobro kemijsko stanje vodnih tijela CSRI0001_009, CSRI0001_010, CSRI0001_011, CSRN0001_012, CSRN0001_013, CSRN0001_014, CSRN0027_002, CSRN0039_001, CSRN0072_001, CSRN0079_001, CSRN0467_001 i CSRN0484_001		0	0	0
Ardeola ralloides – žuta čaplja	Održati povoljno stanje	Trend gnijezdeće populacije je stabilan ili u porastu	Izvođenjem planiranog zahvata neće doći do kumulativnih	0	0	0
		Trend preletničke populacije je stabilan ili u porastu		0	0	0

Znanstveni naziv vrste	Cilj očuvanja	Atributi	Procjena utjecaja/Trajan gubitak pogodnog staništa planiranim zahvatom [ha]	Kumulativan gubitak [ha]	Kumulativan gubitak [%]	Ocjena utjecaja
	ciljne vrste kroz sljedeće atribute:	Očuvana je gnijezdeća populacija od najmanje 3 para	utjecaja na cilj očuvanja i predmetne atribute ciljne vrste.	0	0	0
		Održano je 5060 ha tršćaka i vrbika pogodnih za gniježđenje (NKS A.4.1. i D.1.1.2.)		0	0	0
		Održano je 400 ha ključnih staništa za gniježđenje na poznatim gnjezdilištima		0	0	0
		Održano je 7500 ha vodenih staništa pogodnih za hranjenje (NKS A.1.1., A.1.2., A.2.2., A.2.3., A.3.2., A.3.3., A.4.1.)		0	0	0
		Najmanje jedna trećina ukupne proizvodne površine šaranskih ribnjaka tijekom cijele godine je u potpunosti ispunjena vodom		0	0	0
		Najmanje 5% ukupne proizvodne površine šaranskih ribnjaka prekriveno je močvarnom vegetacijom (tršćaci, rogozici)		0	0	0
		Na ribnjacima većim od 500 ha najmanje jedna tabla minimalne površine 20 ha je primarno neproizvodna te najmanje 85% njene površine je ispunjeno vodom		0	0	0
		Na najmanje 80% od ukupne proizvodne površine šaranskog ribnjaka održava se proizvodnja ribe od najmanje 500 kg do najviše 1200 kg svih vrsta i uzgojnih kategorija po hektaru takve proizvodne površine		0	0	0
		Ribnjačarske table na kojima su se prethodnih godina gnijezdile kolonije ptica (čaplji, ibisa, žličarki ili malog vranca) u razdoblju od 1. ožujka do 15. kolovoza su pune vode		0	0	0
		Održano je dobro stanje (ekološko i kemijsko) vodnih tijela CSRN0039_002, CSRN0122_001, CSRN0138_002, CSRN0146_001, CSRN0159_001, CSRN0168_001, CSRN0172_001, CSRN0181_001, CSRN0194_001, CSRN0200_001, CSRN0222_001, CSRN0294_001, CSRN0320_001, CSRN0325_001, CSRN0357_001, CSRN0366_001, CSRN0423_001, CSRN0486_001, CSRN0551_001, CSRN0556_001, CSRN0559_001, CSRN0604_001, CSRN0608_001, CSRN0620_001, CSRN0661_001, CSRN0666_001 i CSRN0667_001		0	0	0
		Postignuto je dobro stanje (ekološko i kemijsko) vodnih tijela CSRI0005_001, CSRN0007_001, CSRN0007_002, CSRN0007_003, CSRN0013_001, CSRN0022_001, CSRN0027_001, CSRN0037_001, CSRN0037_002, CSRN0037_003, CSRN0138_001, CSRN0290_001, CSRN0327_001, CSRN0603_001 i CSRN0634_001		0	0	0
		Održano je dobro ekološko stanje/ekološki potencijal i dobro kemijsko stanje vodnih tijela CSRN0389_001 i CSRN0636_001		0	0	0
		Postignuto je dobro ekološko stanje/ekološki potencijal i dobro kemijsko stanje vodnih tijela CSRI0001_009, CSRI0001_010, CSRI0001_011, CSRN0001_012, CSRN0001_013, CSRN0001_014, CSRN0027_002, CSRN0039_001, CSRN0072_001, CSRN0079_001, CSRN0467_001 i CSRN0484_001		0	0	0
		Trend gnijezdeće populacije je stabilan ili u porastu		0	0	0

Znanstveni naziv vrste	Cilj očuvanja	Atributi	Procjena utjecaja/Trajan gubitak pogodnog staništa planiranim zahvatom [ha]	Kumulativan gubitak [ha]	Kumulativan gubitak [%]	Ocjena utjecaja
Aythya nyroca – patka njorka	Postići povoljno stanje ciljne vrste kroz sljedeće atribute:	Trend preletničke populacije je stabilan ili u porastu	Izvođenjem planiranog zahvata neće doći do kumulativnih utjecaja na cilj očuvanja i predmetne atribute ciljne vrste.	0	0	0
		Trend zimujuće populacije je stabilan ili u porastu		0	0	0
		Očuvana je gnijezdeća populacija od najmanje 135 parova		0	0	0
		Očuvana je zimujuća populacija od najmanje 50 jedinki		0	0	0
		Održano je 2490 ha staništa pogodnih za gniježđenje i hranjenje (vodena staništa s dostatnom vodenom i močvarnom vegetacijom, šaranski ribnjaci. A.1. i A.3.)		0	0	0
		Održano je 1120 ha ključnih staništa za gniježđenje s poznatim nalazima vrste		0	0	0
		Najmanje jedna trećina ukupne proizvodne površine šaranskih ribnjaka tijekom cijele godine je u potpunosti ispunjena vodom		0	0	0
		Najmanje 5% ukupne proizvodne površine šaranskih ribnjaka prekriveno je močvarnom vegetacijom (tršćaci, rogozici)		0	0	0
		Najmanje 10 % ukupne proizvodne površine šaranskih ribnjaka prekriveno je plutajućom vodenom vegetacijom (lopoči, lokvanji i plavuni)		0	0	0
		Na ribnjacima većim od 500 ha najmanje jedna tabla minimalne površine 20 ha je primarno neproizvodna te najmanje 85% njene površine je ispunjeno vodom		0	0	0
		Na najmanje 80% od ukupne proizvodne površine šaranskog ribnjaka održava se proizvodnja ribe od najmanje 500 kg do najviše 1200 kg svih vrsta i uzgojnih kategorija po hektaru takve proizvodne površine		0	0	0
		Održano je dobro stanje (ekološko i kemijsko) vodnih tijela CSRN0146_001, CSRN0172_001, CSRN0181_001, CSRN0551_001, CSRN0556_001, CSRN0604_001 i CSRN0620_001		0	0	0
		Postignuto je dobro stanje (ekološko i kemijsko) vodnih tijela CSRN0007_001, CSRN0027_001, CSRN0037_002, CSRN0290_001 i CSRN0327_001		0	0	0
		-Održano je dobro ekološko stanje/ekološki potencijal i dobro kemijsko stanje vodnih tijela CSLN012, CSLN015 i CSLN019		0	0	0
		-Postignuto je dobro ekološko stanje/ekološki potencijal i dobro kemijsko stanje vodnih tijela CSLN010, CSLN011, CSRN0027_002 i CSRN0484_001		0	0	0
Calidris pugnax (Philomachus pugnax) – pršljivac	Održati povoljno stanje ciljne vrste kroz sljedeće atribute:	Trend preletničke populacije je stabilan ili u porastu	Izvođenjem planiranog zahvata neće doći do kumulativnih utjecaja na cilj očuvanja i predmetne atribute ciljne vrste.	0	0	0
		Održano je 6850 ha vodenih staništa pogodnih za hranjenje (NKS A.1.1., A.2.2, A.2.3., A.3.2., A.3.3., A.4.1.)		0	0	0
		Najmanje jedna trećina ukupne proizvodne površine šaranskih ribnjaka tijekom cijele godine je u potpunosti ispunjena vodom		0	0	0
		Najmanje 5% ukupne proizvodne površine šaranskih ribnjaka prekriveno je močvarnom vegetacijom (tršćaci, rogozici)		0	0	0

Znanstveni naziv vrste	Cilj očuvanja	Atributi	Procjena utjecaja/Trajan gubitak pogodnog staništa planiranim zahvatom [ha]	Kumulativan gubitak [ha]	Kumulativan gubitak [%]	Ocjena utjecaja
		Na ribnjacima većim od 500 ha najmanje jedna tabla minimalne površine 20 ha je primarno neproizvodna te najmanje 85% njene površine je ispunjeno vodom		0	0	0
		Na najmanje 80% od ukupne proizvodne površine šaranskog ribnjaka održava se proizvodnja ribe od najmanje 500 kg do najviše 1200 kg svih vrsta i uzgojnih kategorija po hektaru takve proizvodne površine		0	0	0
		Održano je dobro stanje (ekološko i kemijsko) vodnih tijela CSRN0039_002, CSRN0122_001, CSRN0138_002, CSRN0146_001, CSRN0159_001, CSRN0168_001, CSRN0172_001, CSRN0181_001, CSRN0194_001, CSRN0200_001, CSRN0222_001, CSRN0294_001, CSRN0320_001, CSRN0357_001, CSRN0366_001, CSRN0423_001, CSRN0486_001, CSRN0551_001, CSRN0556_001, CSRN0559_001, CSRN0604_001, CSRN0608_001, CSRN0620_001, CSRN0661_001, CSRN0666_001 i CSRN0667_001		0	0	0
		Postignuto je dobro stanje (ekološko i kemijsko) vodnih tijela CSRI0005_001, CSRN0007_001, CSRN0007_002, CSRN0007_003, CSRN0013_001, CSRN0022_001, CSRN0027_001, CSRN0037_001, CSRN0037_002, CSRN0037_003, CSRN0138_001, CSRN0290_001, CSRN0327_001, CSRN0603_001 i CSRN0634_001		0	0	0
		Održano je dobro ekološko stanje/ekološki potencijal i dobro kemijsko stanje vodnih tijela CSRN0389_001 i CSRN0636_001		0	0	0
		Postignuto je dobro ekološko stanje/ekološki potencijal i dobro kemijsko stanje vodnih tijela CSRI0001_009, CSRI0001_010, CSRI0001_011, CSRN0001_012, CSRN0001_013, CSRN0001_014, CSRN0027_002, CSRN0039_001, CSRN0072_001, CSRN0079_001, CSRN0467_001 i CSRN0484_001		0	0	0
Chlidonias hybrida – bjelobrada čigra	Postići povoljno stanje ciljne vrste kroz sljedeće atribute:	Trend gnijezdeće populacije je stabilan ili u porastu	Izvođenjem planiranog zahvata neće doći do kumulativnih utjecaja na cilj očuvanja i predmetne atribute ciljne vrste.	0	0	0
		Trend preletničke populacije je stabilan ili u porastu		0	0	0
		Očuvana je gnijezdeća populacija od najmanje 650 parova		0	0	0
		Održano je 2490 ha staništa pogodnih za gniježđenje i hranjenje (vodena staništa s dostatnom vodenom i močvarnom vegetacijom, šaranski ribnjaci; NKS A.1. i A.3.)		0	0	0
		Održano je 1020 ha ključnih staništa za gniježđenje s poznatim nalazima vrste		0	0	0
		Najmanje jedna trećina ukupne proizvodne površine šaranskih ribnjaka tijekom cijele godine je u potpunosti ispunjena vodom		0	0	0
		Najmanje 5% ukupne proizvodne površine šaranskih ribnjaka prekriveno je močvarnom vegetacijom (tršćaci, rogozici)		0	0	0
		Najmanje 10 % ukupne proizvodne površine šaranskih ribnjaka prekriveno je plutajućom vodenom vegetacijom (lopoči, lokvanji i plavuni)		0	0	0

Znanstveni naziv vrste	Cilj očuvanja	Atributi	Procjena utjecaja/Trajan gubitak pogodnog staništa planiranim zahvatom [ha]	Kumulativan gubitak [ha]	Kumulativan gubitak [%]	Ocjena utjecaja
		Na ribnjacima većim od 500 ha najmanje jedna tabla minimalne površine 20 ha je primarno neproizvodna te najmanje 85% njene površine je ispunjeno vodom		0	0	0
		Na najmanje 80% od ukupne proizvodne površine šaranskog ribnjaka održava se proizvodnja ribe od najmanje 500 kg do najviše 1200 kg svih vrsta i uzgojnih kategorija po hektaru takve proizvodne površine		0	0	0
		Održano je dobro stanje (ekološko i kemijsko) vodnih tijela CSRN0146_001, CSRN0172_001, CSRN0181_001, CSRN0551_001, CSRN0556_001, CSRN0604_001 i CSRN0620_001		0	0	0
		Postignuto je dobro stanje (ekološko i kemijsko) vodnih tijela CSRN0007_001, CSRN0027_001, CSRN0037_002, CSRN0290_001 i CSRN0327_001		0	0	0
		Održano je dobro ekološko stanje/ekološki potencijal i dobro kemijsko stanje vodnih tijela CSLN012, CSLN015 i CSLN019		0	0	0
		Postignuto je dobro ekološko stanje/ekološki potencijal i dobro kemijsko stanje vodnih tijela CSLN010, CSLN011, CSRN0027_002 i CSRN0484_001		0	0	0
Chlidonias niger – crna čigra	Održati povoljno stanje ciljne vrste kroz sljedeće atribute:	Trend preletničke populacije je stabilan ili u porastu	Izvođenjem planiranog zahvata neće doći do kumulativnih utjecaja na cilj očuvanja i predmetne atribute ciljne vrste.	0	0	0
		Održano je 2490 ha staništa pogodnih za hranjenje (vodena staništa s dostatnom močvarnom vegetacijom, šaranski ribnjaci, šaranski ribnjaci; NKS A.1. i A.3.)		0	0	0
		Najmanje jedna trećina ukupne proizvodne površine šaranskih ribnjaka tijekom cijele godine je u potpunosti ispunjena vodom		0	0	0
		Najmanje 5% ukupne proizvodne površine šaranskih ribnjaka prekriveno je močvarnom vegetacijom (tršćaci, rogozici)		0	0	0
		Na ribnjacima većim od 500 ha najmanje jedna tabla minimalne površine 20 ha je primarno neproizvodna te najmanje 85% njene površine je ispunjeno vodom		0	0	0
		Na najmanje 80% od ukupne proizvodne površine šaranskog ribnjaka održava se proizvodnja ribe od najmanje 500 kg do najviše 1200 kg svih vrsta i uzgojnih kategorija po hektaru takve proizvodne površine		0	0	0
		Održano je dobro stanje (ekološko i kemijsko) vodnih tijela CSRN0146_001, CSRN0172_001, CSRN0181_001, CSRN0551_001, CSRN0556_001, CSRN0604_001 i CSRN0620_001		0	0	0
		Postignuto je dobro stanje (ekološko i kemijsko) vodnih tijela CSRN0007_001, CSRN0027_001, CSRN0037_002, CSRN0290_001 i CSRN0327_001		0	0	0
		Održano je dobro ekološko stanje/ekološki potencijal i dobro kemijsko stanje vodnih tijela CSLN012, CSLN015 i CSLN019		0	0	0

Znanstveni naziv vrste	Cilj očuvanja	Atributi	Procjena utjecaja/Trajan gubitak pogodnog staništa planiranim zahvatom [ha]	Kumulativan gubitak [ha]	Kumulativan gubitak [%]	Ocjena utjecaja
		Postignuto je dobro ekološko stanje/ekološki potencijal i dobro kemijsko stanje vodnih tijela CSLN010, CSLN011, CSRN0027_002 i CSRN0484_001		0	0	0
Ciconia ciconia – bijela roda	Održati povoljno stanje ciljne vrste kroz sljedeće atribute:	Trend gnijezdeće populacije je stabilan ili u porastu	Nema utjecaja na predmetni atribut	0	0	0
		Očuvana je gnijezdeća populacija od najmanje 450 parova	Nema utjecaja na predmetni atribut	0	0	0
		Održano je 47410 ha otvorenih mozaičnih staništa (NKS A.1., A.2., A.4., C.2., I.1., I.2., I.5., J.)	12,06	155,75	0,33	-1
		Najmanje jedna trećina ukupne proizvodne površine šaranskih ribnjaka tijekom cijele godine je u potpunosti ispunjena vodom	Nema utjecaja na predmetni atribut	0	0	0
		Najmanje 5% ukupne proizvodne površine šaranskih ribnjaka prekriveno je močvarnom vegetacijom (tršćaci, rogozici)	Nema utjecaja na predmetni atribut	0	0	0
		Na ribnjacima većim od 500 ha najmanje jedna tabla minimalne površine 20 ha je primarno neproizvodna te najmanje 85% njene površine je ispunjeno vodom	Nema utjecaja na predmetni atribut	0	0	0
		Na najmanje 80% od ukupne proizvodne površine šaranskog ribnjaka održava se proizvodnja ribe od najmanje 500 kg do najviše 1200 kg svih vrsta i uzgojnih kategorija po hektaru takve proizvodne površine	Nema utjecaja na predmetni atribut	0	0	0
Ciconia nigra – crna roda	Postići povoljno stanje ciljne vrste kroz sljedeće atribute:	Trend gnijezdeće populacije je stabilan ili u porastu	Nema utjecaja na predmetni atribut	0	0	0
		Trend preletničke populacije je stabilan ili u porastu	Nema utjecaja na predmetni atribut	0	0	0
		Očuvana je gnijezdeća populacija od najmanje 75 parova	Nema utjecaja na predmetni atribut	0	0	0
		Održano je 46130 ha šumskih staništa pogodnih za gniježđenje (NKS E.)	2,73	30,19	0,07	-1
		Održano je 6850 ha vodenih staništa pogodnih za hranjenje (NKS A.1.1., A.2.2, A.2.3., A.3.2., A.3.3., A.4.1.)	Nema utjecaja na predmetni atribut	0	0	0
		Restaurirano je najmanje 15300 ha jasenovih šuma	0,47	0	0	0
		U šumama u kojima se jednodobno gospodari održano je najmanje 40 % lužnjakovih i najmanje 30 % kitnjakovih sastojina starijih od 80 godina, najmanje 40 % bukovih sastojina starijih od 60 godina te najmanje 25 % jasenovih sastojina starijih od 60 godina	Nema utjecaja na predmetni atribut	0	0	0
		Najmanje jedna trećina ukupne proizvodne površine šaranskih ribnjaka tijekom cijele godine je u potpunosti ispunjena vodom	Nema utjecaja na predmetni atribut	0	0	0
		Najmanje 5% ukupne proizvodne površine šaranskih ribnjaka prekriveno je močvarnom vegetacijom (tršćaci, rogozici)	Nema utjecaja na predmetni atribut	0	0	0

Znanstveni naziv vrste	Cilj očuvanja	Atributi	Procjena utjecaja/Trajan gubitak pogodnog staništa planiranim zahvatom [ha]	Kumulativan gubitak [ha]	Kumulativan gubitak [%]	Ocjena utjecaja
		Na ribnjacima većim od 500 ha najmanje jedna tabla minimalne površine 20 ha je primarno neproizvodna te najmanje 85% njene površine je ispunjeno vodom	Nema utjecaja na predmetni atribut	0	0	0
		Na najmanje 80% od ukupne proizvodne površine šaranskog ribnjaka održava se proizvodnja ribe od najmanje 500 kg do najviše 1200 kg svih vrsta i uzgojnih kategorija po hektaru takve proizvodne površine	Nema utjecaja na predmetni atribut	0	0	0
		Održano je dobro stanje (ekološko i kemijsko) vodnih tijela CSRN0039_002, CSRN0122_001, CSRN0138_002, CSRN0146_001, CSRN0159_001, CSRN0168_001, CSRN0172_001, CSRN0181_001, CSRN0194_001, CSRN0200_001, CSRN0222_001, CSRN0294_001, CSRN0320_001, CSRN0325_001, CSRN0357_001, CSRN0366_001, CSRN0423_001, CSRN0486_001, CSRN0551_001, CSRN0556_001, CSRN0559_001, CSRN0604_001, CSRN0608_001, CSRN0620_001, CSRN0661_001, CSRN0666_001 i CSRN0667_001.	Nema utjecaja na predmetni atribut	0	0	0
		Postignuto je dobro stanje (ekološko i kemijsko) vodnih tijela CSRI0005_001, CSRN0007_001, CSRN0007_002, CSRN0007_003, CSRN0013_001, CSRN0022_001, CSRN0027_001, CSRN0037_001, CSRN0037_002, CSRN0037_003, CSRN0138_001, CSRN0290_001, CSRN0327_001, CSRN0603_001 i CSRN0634_001	Nema utjecaja na predmetni atribut	0	0	0
		Održano je dobro ekološko stanje/ekološki potencijal i dobro kemijsko stanje vodnih tijela CSRN0389_001 i CSRN0636_001	Nema utjecaja na predmetni atribut	0	0	0
		Postignuto je dobro ekološko stanje/ekološki potencijal i dobro kemijsko stanje vodnih tijela CSRI0001_009, CSRI0001_010, CSRI0001_011, CSRN0001_012, CSRN0001_013, CSRN0001_014, CSRN0027_002, CSRN0039_001, CSRN0072_001, CSRN0079_001, CSRN0467_001 i CSRN0484_001	Nema utjecaja na predmetni atribut	0	0	0
Circus aeruginosus – eja močvarica	Održati povoljno stanje ciljne vrste kroz sljedeće atribute:	Trend gnijezdeće populacije je stabilan ili u porastu	Nema utjecaja na predmetni atribut	0	0	0
		Očuvana je gnijezdeća populacija od najmanje 10 parova	Nema utjecaja na predmetni atribut	0	0	0
		Održano je 4910 ha tršćaka pogodnih za gniježđenje (NKS A.4.1.)	Nema utjecaja na predmetni atribut	0	0	0
		Održano je 2070 ha ključnih tršćaka na poznatim teritorijima	Nema utjecaja na predmetni atribut	0	0	0
		Održano je 6850 ha vodenih staništa pogodnih za hranjenje (NKS A.1.1., A.2.2, A.2.3., A.3.2., A.3.3., A.4.1.)	Nema utjecaja na predmetni atribut	0	0	0
		Održano je 11370 ha travnjačkih staništa pogodnih za hranjenje (NKS C.2.)	0,05	0	0	0

Znanstveni naziv vrste	Cilj očuvanja	Atributi	Procjena utjecaja/Trajan gubitak pogodnog staništa planiranim zahvatom [ha]	Kumulativan gubitak [ha]	Kumulativan gubitak [%]	Ocjena utjecaja
		Najmanje jedna trećina ukupne proizvodne površine šaranskih ribnjaka tijekom cijele godine je u potpunosti ispunjena vodom	Nema utjecaja na predmetni atribut	0	0	0
		Najmanje 5% ukupne proizvodne površine šaranskih ribnjaka prekriveno je močvarnom vegetacijom (tršćaci, rogozici)	Nema utjecaja na predmetni atribut	0	0	0
		Na ribnjacima većim od 500 ha najmanje jedna tabla minimalne površine 20 ha je primarno neproizvodna te najmanje 85% njene površine je ispunjeno vodom	Nema utjecaja na predmetni atribut	0	0	0
		Na najmanje 80% od ukupne proizvodne površine šaranskog ribnjaka održava se proizvodnja ribe od najmanje 500 kg do najviše 1200 kg svih vrsta i uzgojnih kategorija po hektaru takve proizvodne površine	Nema utjecaja na predmetni atribut	0	0	0
		-Održano je dobro stanje (ekološko i kemijsko) vodnih tijela CSRN0039_002, CSRN0122_001, CSRN0138_002, CSRN0146_001, CSRN0159_001, CSRN0168_001, CSRN0172_001, CSRN0181_001, CSRN0194_001, CSRN0200_001, CSRN0222_001, CSRN0294_001, CSRN0320_001, CSRN0357_001, CSRN0366_001, CSRN0423_001, CSRN0486_001, CSRN0551_001, CSRN0556_001, CSRN0559_001, CSRN0604_001, CSRN0608_001, CSRN0620_001, CSRN0661_001, CSRN0666_001 i CSRN0667_001	Nema utjecaja na predmetni atribut	0	0	0
		Postignuto je dobro stanje (ekološko i kemijsko) vodnih tijela CSRI0005_001, CSRN0007_001, CSRN0007_002, CSRN0007_003, CSRN0013_001, CSRN0022_001, CSRN0027_001, CSRN0037_001, CSRN0037_002, CSRN0037_003, CSRN0138_001, CSRN0290_001, CSRN0327_001, CSRN0603_001 i CSRN0634_001	Nema utjecaja na predmetni atribut	0	0	0
		-Održano je dobro ekološko stanje/ekološki potencijal i dobro kemijsko stanje vodnih tijela CSRN0389_001 i CSRN0636_001	Nema utjecaja na predmetni atribut	0	0	0
		Postignuto je dobro ekološko stanje/ekološki potencijal i dobro kemijsko stanje vodnih tijela CSRI0001_009, CSRI0001_010, CSRI0001_011, CSRN0001_012, CSRN0001_013, CSRN0001_014, CSRN0027_002, CSRN0039_001, CSRN0072_001, CSRN0079_001, CSRN0467_001 i CSRN0484_001	Nema utjecaja na predmetni atribut	0	0	0
Circus cyaneus – eja strnjarica	Održati povoljno stanje ciljne vrste kroz sljedeće atribute:	Trend zimujuće populacije je stabilan ili u porastu	Nema utjecaja na predmetni atribut	0	0	0
		Očuvana je zimujuća populacija od najmanje 50 jedinki	Nema utjecaja na predmetni atribut	0	0	0
		Održano je 40140 ha otvorenih mozaičnih staništa (NKS A.4., C.2., I.1., I.2., I.5.)	12,06	145,08	0,36	-1
		Održano je 11370 ha travnjačkih staništa ključnih za hranjenje (NKS C.2.)	0,05	0	0	0
Circus pygargus – eja livadarka	Održati povoljno stanje	Trend gnijezdeće populacije je stabilan ili u porastu	Nema utjecaja na predmetni atribut	0	0	0

Znanstveni naziv vrste	Cilj očuvanja	Atributi	Procjena utjecaja/Trajan gubitak pogodnog staništa planiranim zahvatom [ha]	Kumulativan gubitak [ha]	Kumulativan gubitak [%]	Ocjena utjecaja
	ciljne vrste kroz sljedeće atribute:	Očuvana je gnijezdeća populacija od najmanje 2 para	Nema utjecaja na predmetni atribut	0	0	0
		Održano je 1550 ha čistih livada košanica pogodnih za gniježđenje (NKS C.2.2.4, C.2.3.2)	Nema utjecaja na predmetni atribut	0	0	0
		Održana su pogodna staništa unutar zone od 13850 ha mozaičnih poljoprivrednih površina u kojima se pojavljuju u kompleksu s drugim stanišnim tipovima (NKS A.4.1., C.2.2.4, C.2.3.2., I.1.7., I.1.8., I.2.1.)	3,87	0	0	0
		Održano je 140 ha ključnih staništa za gniježđenje na poznatim teritorijima	Nema utjecaja na predmetni atribut	0	0	0
		Održano je 40140 ha otvorenih mozaičnih staništa (NKS A.4., C.2., I.1., I.2., I.5.)	12,06	145,08	0,36	-1
		Održano je 11370 ha travnjačkih staništa ključnih za hranjenje (NKS C.2.)	0,05	0	0	0
Clanga clanga (Aquila clanga) – orao klokotaš	Održati povoljno stanje ciljne vrste kroz sljedeće atribute:	Trend zimujuće populacije je stabilan ili u porastu	Nema utjecaja na predmetni atribut	0	0	0
		Očuvana je zimujuća populacija od najmanje 2 jedinke	Nema utjecaja na predmetni atribut	0	0	0
		Održano je 6850 ha vodenih staništa ključnih za hranjenje (NKS A.1.1., A.2.2, A.2.3., A.3.2., A.3.3., A.4.1.)	Nema utjecaja na predmetni atribut	0	0	0
		Održano je 11370 ha travnjačkih staništa pogodnih za hranjenje (NKS C.2.)	0,05	0	0	0
		Održano je dobro stanje (ekološko i kemijsko) vodnih tijela CSRN0039_002, CSRN0122_001, CSRN0138_002, CSRN0146_001, CSRN0159_001, CSRN0168_001, CSRN0172_001, CSRN0181_001, CSRN0194_001, CSRN0200_001, CSRN0222_001, CSRN0294_001, CSRN0320_001, CSRN0357_001, CSRN0366_001, CSRN0423_001, CSRN0486_001, CSRN0551_001, CSRN0556_001, CSRN0559_001, CSRN0604_001, CSRN0608_001, CSRN0620_001, CSRN0661_001, CSRN0666_001 i CSRN0667_001	Nema utjecaja na predmetni atribut	0	0	0
		Postignuto je dobro stanje (ekološko i kemijsko) vodnih tijela CSRI0005_001, CSRN0007_001, CSRN0007_002, CSRN0007_003, CSRN0013_001, CSRN0022_001, CSRN0027_001, CSRN0037_001, CSRN0037_002, CSRN0037_003, CSRN0138_001, CSRN0290_001, CSRN0327_001, CSRN0603_001 i CSRN0634_001	Nema utjecaja na predmetni atribut	0	0	0
		Održano je dobro ekološko stanje/ekološki potencijal i dobro kemijsko stanje vodnih tijela CSRN0389_001 i CSRN0636_001	Nema utjecaja na predmetni atribut	0	0	0
		Postignuto je dobro ekološko stanje/ekološki potencijal i dobro kemijsko stanje vodnih tijela CSRI0001_009, CSRI0001_010, CSRI0001_011, CSRN0001_012, CSRN0001_013, CSRN0001_014, CSRN0027_002, CSRN0039_001, CSRN0072_001, CSRN0079_001, CSRN0467_001 i CSRN0484_001	Nema utjecaja na predmetni atribut	0	0	0

Znanstveni naziv vrste	Cilj očuvanja	Atributi	Procjena utjecaja/Trajan gubitak pogodnog staništa planiranim zahvatom [ha]	Kumulativan gubitak [ha]	Kumulativan gubitak [%]	Ocjena utjecaja
Clanga pomarina (Aquila pomarina) – orao kliktaš	Postići povoljno stanje ciljne vrste kroz sljedeće atribute:	Trend gnijezdeće populacije je stabilan ili u porastu	Nema utjecaja na predmetni atribut	0	0	0
		Očuvana je gnijezdeća populacija od najmanje 45 parova	Nema utjecaja na predmetni atribut	0	0	0
		Održano je 4506 ha šumskih staništa pogodnih za gniježđenje (NKS E.2., E.3.)	2,73	0	0	0
		Održano je 11370 ha travnjačkih staništa pogodnih za hranjenje (NKS C.2.)	0,05	0	0	0
		Restaurirano je najmanje 15300 ha jasenovih šuma	0,47	0	0	0
		U šumama u kojima se jednodobno gospodari održano je najmanje 40 % lužnjakovih i najmanje 30 % kitnjakovih sastojina starijih od 80 godina te najmanje 25 % jasenovih sastojina starijih od 60 godina	Nema utjecaja na predmetni atribut	0	0	0
Crex crex – kosac	Postići povoljno stanje ciljne vrste kroz sljedeće atribute:	Trend gnijezdeće populacije je stabilan ili u porastu	Nema utjecaja na predmetni atribut	0	0	0
		Postignuta je gnijezdeća populacija od najmanje 130 pjevajućih mužjaka	Nema utjecaja na predmetni atribut	0	0	0
		Održano je 1560 ha čistih livada košanica pogodnih za gniježđenje (NKS C.2.2.4, C.2.3.2)	Nema utjecaja na predmetni atribut	0	0	0
		Održane su livade košanice unutar zone od 13480 ha mozaičnih poljoprivrednih površina u kojima se pojavljuju u kompleksu s drugim stanišnim tipovima (NKS C.2.2.4, C.2.3.2, I.7., I.8., I.2.1.)	3,87	75,58	0,56	-1
		Održano je 720 ha ključnih staništa na poznatim pjevalištima	Nema utjecaja na predmetni atribut	0	0	0
		Restaurirano je najmanje 50 ha pogodnih staništa	Nema utjecaja na predmetni atribut	0	0	0
		Trend površine livada košanica je stabilan ili u porastu	Nema utjecaja na predmetni atribut	0	0	0
		Visina zeljaste vegetacije u periodu gniježđenja (od 1. svibnja do 15. kolovoza) iznosi najmanje 20 cm	Nema utjecaja na predmetni atribut	0	0	0
Curruca nisoria (Sylvia nisoria) – pjegava grmuša	Održati povoljno stanje ciljne vrste kroz sljedeće atribute:	Trend gnijezdeće populacije je stabilan ili u porastu	Nema utjecaja na predmetni atribut	0	0	0
		Očuvana je gnijezdeća populacija od najmanje 110 parova	Nema utjecaja na predmetni atribut	0	0	0
		Održano je 41250 ha otvorenih i poluotvorenih mozaičnih staništa (NKS C.2., I.1., I.2., I.5.)	12,06 ha	142,61	0,35	-1

Znanstveni naziv vrste	Cilj očuvanja	Atributi	Procjena utjecaja/Trajan gubitak pogodnog staništa planiranim zahvatom [ha]	Kumulativan gubitak [ha]	Kumulativan gubitak [%]	Ocjena utjecaja
Dendrocopos syriacus – sirijski djetlić	Održati povoljno stanje ciljne vrste kroz sljedeće atribute:	Trend gnijezdeće populacije je stabilan ili u porastu	Nema utjecaja na predmetni atribut	0	0	0
		Očuvana je gnijezdeća populacija od najmanje 15 parova	Nema utjecaja na predmetni atribut	0	0	0
		Održano je 29980 ha otvorenih i poluotvorenih mozaičnih staništa pogodnih za gniježđenje (mozaični seoski krajobraz s obiljem stabala, stari voćnjaci; NKS I.1.8., I.2.1, I.5.)	10,1	135,01	0,45	-1
Dryocopus martius – crna žuna	Održati povoljno stanje ciljne vrste kroz sljedeće atribute:	Trend gnijezdeće populacije je stabilan ili u porastu	Nema utjecaja na predmetni atribut	0	0	0
		Očuvana je gnijezdeća populacija od najmanje 40 parova	Nema utjecaja na predmetni atribut	0	0	0
		Održano je 49020 ha šumskih staništa (NKS E.)	2,73	29,39	0,06	-1
		Restaurirano je najmanje 15300 ha jasenovih šuma	0,47	0	0	0
		U šumama u kojima se jednodobno gospodari održano je najmanje 40 % lužnjakovih i najmanje 30 % kitnjakovih sastojina starijih od 80 godina, najmanje 40 % bukovih sastojina starijih od 60 godina te najmanje 25 % jasenovih sastojina starijih od 60 godina	Nema utjecaja na predmetni atribut	0	0	0
		Šumske površine u raznodobnom gospodarenju te jednodobnom gospodarenju starije od 80 godina (hrast) ili 60 godina (jasen i bukva) sadrže najmanje 10 m^3/ha suhe drvne mase	Nema utjecaja na predmetni atribut	0	0	0
Egretta garzetta – mala bijela čaplja	Održati povoljno stanje ciljne vrste kroz sljedeće atribute:	Trend gnijezdeće populacije je stabilan ili u porast	Izvođenjem planiranog zahvata neće doći do gubitka staništa pogodnih za ciljnu vrstu.	0	0	0
		Trend preletničke populacije je stabilan ili u porastu		0	0	0
		Očuvana je gnijezdeća populacija od najmanje 190 parova		0	0	0
		Održano je 5060 ha tršćaka i vrbika pogodnih za gniježđenje (NKS A.4.1. i D.1.1.2.)		0	0	0
		Održano 880 ha ključnih staništa za gniježđenje na poznatim gnjezdilištima		0	0	0
		Održano je 7500 ha vodenih staništa pogodnih za hranjenje (NKS A.1.1., A.1.2., A.2.2., A.2.3., A.3.2., A.3.3., A.4.1.)		0	0	0
		Najmanje jedna trećina ukupne proizvodne površine šaranskih ribnjaka tijekom cijele godine je u potpunosti ispunjena vodom		0	0	0
		Najmanje 5% ukupne proizvodne površine šaranskih ribnjaka prekriveno je močvarnom vegetacijom (tršćaci, rogozici)		0	0	0
		Na ribnjacima većim od 500 ha najmanje jedna tabla minimalne površine 20 ha je primarno neproizvodna te najmanje 85% njene površine je ispunjeno vodom		0	0	0
		Na najmanje 80% od ukupne proizvodne površine šaranskog ribnjaka održava se proizvodnja ribe od najmanje 500 kg do najviše 1200 kg svih vrsta i uzgojnih kategorija po hektaru takve proizvodne površine		0	0	0

Znanstveni naziv vrste	Cilj očuvanja	Atributi	Procjena utjecaja/Trajan gubitak pogodnog staništa planiranim zahvatom [ha]	Kumulativan gubitak [ha]	Kumulativan gubitak [%]	Ocjena utjecaja
		Ribnjačarske table na kojima su se prethodnih godina gnijezdile kolonije ptica (čaplji, ibisa, žličarki ili malog vranca) u razdoblju od 1. ožujka do 15. kolovoza su pune vode		0	0	0
		Održano je dobro stanje (ekološko i kemijsko) vodnih tijela CSRN0039_002, CSRN0122_001, CSRN0138_002, CSRN0146_001, CSRN0159_001, CSRN0168_001, CSRN0172_001, CSRN0181_001, CSRN0194_001, CSRN0200_001, CSRN0222_001, CSRN0294_001, CSRN0320_001, CSRN0325_001, CSRN0357_001, CSRN0366_001, CSRN0423_001, CSRN0486_001, CSRN0551_001, CSRN0556_001, CSRN0559_001, CSRN0604_001, CSRN0608_001, CSRN0620_001, CSRN0661_001, CSRN0666_001 i CSRN0667_001		0	0	0
		Postignuto je dobro stanje (ekološko i kemijsko) vodnih tijela CSRI0005_001, CSRN0007_001, CSRN0007_002, CSRN0007_003, CSRN0013_001, CSRN0022_001, CSRN0027_001, CSRN0037_001, CSRN0037_002, CSRN0037_003, CSRN0138_001, CSRN0290_001, CSRN0327_001, CSRN0603_001 i CSRN0634_001		0	0	0
		Održano je dobro ekološko stanje/ekološki potencijal i dobro kemijsko stanje vodnih tijela CSRN0389_001 i CSRN0636_001		0	0	0
		Postignuto je dobro ekološko stanje/ekološki potencijal i dobro kemijsko stanje vodnih tijela CSRI0001_009, CSRI0001_010, CSRI0001_011, CSRN0001_012, CSRN0001_013, CSRN0001_014, CSRN0027_002, CSRN0039_001, CSRN0072_001, CSRN0079_001, CSRN0467_001 i CSRN0484_001		0	/	0
Falco columbarius – mali sokol	Održati povoljno stanje ciljne vrste kroz sljedeće atribute:	Trend zimujuće populacije je stabilan ili u porastu	Nema utjecaja na predmetni atribut	0	0	0
		Očuvana je zimujuća populacija od najmanje 1 jedinke	Nema utjecaja na predmetni atribut	0	0	0
		Održano je 40140 ha otvorenih mozaičnih staništa (NKS A.4., C.2., I.1., I.2., I.5.)	12,06	139,5	0,35	-1
Falco vespertinus – crvenonoga vjetruša	Održati povoljno stanje ciljne vrste kroz sljedeće atribute:	Trend preletničke populacije je stabilan ili u porastu	Nema utjecaja na predmetni atribut	0	0	0
		Održano je 41080 ha otvorenih i poluotvorenih mozaičnih staništa (NKS A.4., C.2., E.1., I.1., I.2. i I.5.)	12,06	150,52	0,37	-1
		Održano je 11370 ha travnjačkih staništa ključnih za hranjenje (NKS C.2.)	0,05	0	0	0
Ficedula albicollis – bjelovrata muharica	Postići povoljno stanje ciljne vrste kroz sljedeće atribute:	Trend gnijezdeće populacije je stabilan ili u porastu	Nema utjecaja na predmetni atribut	0	0	0
		Očuvana je gnijezdeća populacija od najmanje 17500 parova	Nema utjecaja na predmetni atribut	0	0	0
		Održano je 47850 ha šumskih staništa pogodnih za gniježđenje (NKS E.)	2,72	29,38	0,06	-1

Znanstveni naziv vrste	Cilj očuvanja	Atributi	Procjena utjecaja/Trajan gubitak pogodnog staništa planiranim zahvatom [ha]	Kumulativan gubitak [ha]	Kumulativan gubitak [%]	Ocjena utjecaja
		Održano je 29360 ha bukovih i hrastovih šuma ključnih za gniježđenje	1,87	0	0	0
		Restaurirano je najmanje 15300 ha jasenovih šuma	0,47	0	0	0
		U šumama u kojima se jednodobno gospodari održano je najmanje 40 % lužnjakovih i najmanje 30 % kitnjakovih sastojina starijih od 80 godina, najmanje 40 % bukovih sastojina starijih od 60 godina te najmanje 25 % jasenovih sastojina starijih od 60 godina	Nema utjecaja na predmetni atribut	0	0	0
		Šumske površine u raznodobnom gospodarenju te jednodobnom gospodarenju starije od 80 godina (hrast) ili 60 godina (jasen i bukva) sadrže najmanje 10 m3/ha suhe drvne mase	Nema utjecaja na predmetni atribut	0	0	0
Gallinago gallinago – šljuka kokošica	Održati povoljno stanje ciljne vrste kroz sljedeće atribute:	Trend gnijezdeće populacije je stabilan ili u porastu	Izvođenjem planiranog zahvata neće doći do gubitka staništa pogodnih za ciljnu vrstu.	0	0	0
		Očuvana je gnijezdeća populacija od najmanje 10 parova		0	0	0
		Održano je 4090 ha vlažnih staništa pogodnih za gniježđenje (močvarna staništa, vlažne livade, šaranski ribnjaci; NKS A.4.1.)		0	0	0
		Održano je 9490 ha vodenih staništa pogodnih za hranjenje (NKS A.1.1., A.1.2., A.2.2., A.2.3., A.3.2., A.3.3., A.4.1.)		0	0	0
		Najmanje jedna trećina ukupne proizvodne površine šaranskih ribnjaka tijekom cijele godine je u potpunosti ispunjena vodom		0	0	0
		Najmanje 5% ukupne proizvodne površine šaranskih ribnjaka prekriveno je močvarnom vegetacijom (tršćaci, rogozici)		0	0	0
		Na ribnjacima većim od 500 ha najmanje jedna tabla minimalne površine 20 ha je primarno neproizvodna te najmanje 85% njene površine je ispunjeno vodom		0	0	0
		Na najmanje 80% od ukupne proizvodne površine šaranskog ribnjaka održava se proizvodnja ribe od najmanje 500 kg do najviše 1200 kg svih vrsta i uzgojnih kategorija po hektaru takve proizvodne površine		0	0	0
		Održano je dobro stanje (ekološko i kemijsko) vodnih tijela CSRN0039_002, CSRN0122_001, CSRN0138_002, CSRN0146_001, CSRN0159_001, CSRN0168_001, CSRN0172_001, CSRN0181_001, CSRN0194_001, CSRN0200_001, CSRN0222_001, CSRN0294_001, CSRN0320_001, CSRN0325_001, CSRN0357_001, CSRN0366_001, CSRN0423_001, CSRN0486_001, CSRN0551_001, CSRN0556_001, CSRN0559_001, CSRN0604_001, CSRN0608_001, CSRN0620_001, CSRN0661_001, CSRN0666_001 i CSRN0667_001		0	0	0
		Postignuto je dobro stanje (ekološko i kemijsko) vodnih tijela CSRI0005_001, CSRN0007_001, CSRN0007_002, CSRN0007_003, CSRN0013_001, CSRN0022_001, CSRN0027_001, CSRN0037_001, CSRN0037_002, CSRN0037_003, CSRN0138_001, CSRN0290_001, CSRN0327_001, CSRN0336_001, CSRN0603_001 i CSRN0634_001		0	0	0

Znanstveni naziv vrste	Cilj očuvanja	Atributi	Procjena utjecaja/Trajan gubitak pogodnog staništa planiranim zahvatom [ha]	Kumulativan gubitak [ha]	Kumulativan gubitak [%]	Ocjena utjecaja
		Održano je dobro ekološko stanje/ekološki potencijal i dobro kemijsko stanje vodnih tijela CSLN019 i CSRN0389_001		0	0	0
		Postignuto je dobro ekološko stanje/ekološki potencijal i dobro kemijsko stanje vodnih tijela CSRI0001_009, CSRI0001_010, CSRI0001_011, CSRN0001_012, CSRN0001_013, CSRN0001_014, CSRN0027_002, CSRN0039_001, CSRN0072_001, CSRN0079_001, CSRN0467_001 i CSRN0484_001		0	0	0
Grus grus – ždral	Održati povoljno stanje ciljne vrste kroz sljedeće atribute:	Trend preletničke populacije je stabilan ili u porastu	Nema utjecaja na predmetni atribut	0	0	0
		Očuvana je preletnička populacija od najmanje 475 jedinki	Nema utjecaja na predmetni atribut	0	0	0
		Održano je 40140 ha otvorenih mozaičnih staništa (NKS A.4., C.2., I.1., I.2. i I.5.)	12,06	145,08	0,36	-1
Haliaeetus albicilla – štekavac	Održati povoljno stanje ciljne vrste kroz sljedeće atribute:	Trend gnijezdeće populacije je stabilan ili u porastu	Nema utjecaja na predmetni atribut	0	0	0
		Očuvana je gnijezdeća populacija od najmanje 40 parova	Nema utjecaja na predmetni atribut	0	0	0
		Održano je 40580 ha poplavnih šumskih staništa pogodnih za gniježđenje (NKS E.1., E.2.)	1,39	27,89	0,07	-1
		Održano je 6850 ha vodenih staništa pogodnih za hranjenje (NKS A.1.1., A.2.2, A.2.3., A.3.2., A.3.3., A.4.1.)	Nema utjecaja na predmetni atribut	0	0	0
		Restaurirano je najmanje 15300 ha jasenovih šuma	0,47	0	0	0
		U šumama u kojima se jednodobno gospodari održano je najmanje 40 % lužnjakovih i najmanje 30 % kitnjakovih sastojina starijih od 80 godina te najmanje 25 % jasenovih sastojina starijih od 60 godina	Nema utjecaja na predmetni atribut	0	0	0
		Najmanje jedna trećina ukupne proizvodne površine šaranskih ribnjaka tijekom cijele godine je u potpunosti ispunjena vodom	Nema utjecaja na predmetni atribut	0	0	0
		Najmanje 5% ukupne proizvodne površine šaranskih ribnjaka prekriveno je močvarnom vegetacijom (tršćaci, rogozici)	Nema utjecaja na predmetni atribut	0	0	0
		Na ribnjacima većim od 500 ha najmanje jedna tabla minimalne površine 20 ha je primarno neproizvodna te najmanje 85% njene površine je ispunjeno vodom	Nema utjecaja na predmetni atribut	0	0	0
		Na najmanje 80% od ukupne proizvodne površine šaranskog ribnjaka održava se proizvodnja ribe od najmanje 500 kg do najviše 1200 kg svih vrsta i uzgojnih kategorija po hektaru takve proizvodne površine	Nema utjecaja na predmetni atribut	0	0	0

Znanstveni naziv vrste	Cilj očuvanja	Atributi	Procjena utjecaja/Trajan gubitak pogodnog staništa planiranim zahvatom [ha]	Kumulativan gubitak [ha]	Kumulativan gubitak [%]	Ocjena utjecaja
		Održano je dobro stanje (ekološko i kemijsko) vodnih tijela CSRN0039_002, CSRN0122_001, CSRN0138_002, CSRN0146_001, CSRN0159_001, CSRN0168_001, CSRN0172_001, CSRN0181_001, CSRN0194_001, CSRN0200_001, CSRN0222_001, CSRN0294_001, CSRN0320_001, CSRN0357_001, CSRN0366_001, CSRN0423_001, CSRN0486_001, CSRN0551_001, CSRN0556_001, CSRN0559_001, CSRN0604_001, CSRN0608_001, CSRN0620_001, CSRN0661_001, CSRN0666_001 i CSRN0667_001	Nema utjecaja na predmetni atribut	0	0	0
		Postignuto je dobro stanje (ekološko i kemijsko) vodnih tijela CSRI0005_001, CSRN0007_001, CSRN0007_002, CSRN0007_003, CSRN0013_001, CSRN0022_001, CSRN0027_001, CSRN0037_001, CSRN0037_002, CSRN0037_003, CSRN0138_001, CSRN0290_001, CSRN0327_001, CSRN0603_001 i CSRN0634_001	Nema utjecaja na predmetni atribut	0	0	0
		Održano je dobro ekološko stanje/ekološki potencijal i dobro kemijsko stanje vodnih tijela CSRN0389_001 i CSRN0636_001	Nema utjecaja na predmetni atribut	0	0	0
		Postignuto je dobro ekološko stanje/ekološki potencijal i dobro kemijsko stanje vodnih tijela CSRI0001_009, CSRI0001_010, CSRI0001_011, CSRN0001_012, CSRN0001_013, CSRN0001_014, CSRN0027_002, CSRN0039_001, CSRN0072_001, CSRN0079_001, CSRN0467_001 i CSRN0484_001	Nema utjecaja na predmetni atribut	0	0	0
Ixobrychus minutus - čapljica voljak	Održati povoljno stanje ciljne vrste kroz sljedeće atribute:	Trend gnijezdeće populacije je stabilan ili u porastu	Izvođenjem planiranog zahvata neće doći do gubitka staništa pogodnih za ciljnu vrstu.	0	0	0
		Trend preletničke populacije je stabilan ili u porastu		0	0	0
		Očuvana je gnijezdeća populacija od najmanje 140 parova		0	0	0
		Održano je 5060 ha tršćaka i vrbika pogodnih za gniježđenje (NKS A.4.1. i D.1.1.2.)		0	0	0
		Održano je 880 ha ključnih staništa za gniježđenje na poznatim gnjezdilištima		0	0	0
		Održano je 7500 ha vodenih staništa pogodnih za hranjenje (NKS A.1.1., A.1.2., A.2.2., A.2.3., A.3.2., A.3.3., A.4.1.)		0	0	0
		Najmanje jedna trećina ukupne proizvodne površine šaranskih ribnjaka tijekom cijele godine je u potpunosti ispunjena vodom		0	0	0
		Najmanje 5% ukupne proizvodne površine šaranskih ribnjaka prekriveno je močvarnom vegetacijom (tršćaci, rogozici)		0	0	0
		Na ribnjacima većim od 500 ha najmanje jedna tabla minimalne površine 20 ha je primarno neproizvodna te najmanje 85% njene površine je ispunjeno vodom		0	0	0
		Na najmanje 80% od ukupne proizvodne površine šaranskog ribnjaka održava se proizvodnja ribe od najmanje 500 kg do najviše 1200 kg svih vrsta i uzgojnih kategorija po hektaru takve proizvodne površine		0	0	0
		Ribnjačarske table na kojima su se prethodnih godina gnijezdile kolonije ptica (čaplji, ibisa, žličarki ili malog vranca) u razdoblju od 1. ožujka do 15. kolovoza su pune vode		0	0	0

Znanstveni naziv vrste	Cilj očuvanja	Atributi	Procjena utjecaja/Trajan gubitak pogodnog staništa planiranim zahvatom [ha]	Kumulativan gubitak [ha]	Kumulativan gubitak [%]	Ocjena utjecaja
		Održano je dobro stanje (ekološko i kemijsko) vodnih tijela CSRN0039_002, CSRN0122_001, CSRN0138_002, CSRN0146_001, CSRN0159_001, CSRN0168_001, CSRN0172_001, CSRN0181_001, CSRN0194_001, CSRN0200_001, CSRN0222_001, CSRN0294_001, CSRN0320_001, CSRN0325_001, CSRN0357_001, CSRN0366_001, CSRN0423_001, CSRN0486_001, CSRN0551_001, CSRN0556_001, CSRN0559_001, CSRN0604_001, CSRN0608_001, CSRN0620_001, CSRN0661_001, CSRN0666_001 i CSRN0667_001		0	0	0
		Postignuto je dobro stanje (ekološko i kemijsko) vodnih tijela CSRI0005_001, CSRN0007_001, CSRN0007_002, CSRN0007_003, CSRN0013_001, CSRN0022_001, CSRN0027_001, CSRN0037_001, CSRN0037_002, CSRN0037_003, CSRN0138_001, CSRN0290_001, CSRN0327_001, CSRN0603_001 i CSRN0634_00		0	0	0
		Održano je dobro ekološko stanje/ekološki potencijal i dobro kemijsko stanje vodnih tijela CSRN0389_001 i CSRN0636_001		0	0	0
		Postignuto je dobro ekološko stanje/ekološki potencijal i dobro kemijsko stanje vodnih tijela CSRI0001_009, CSRI0001_010, CSRI0001_011, CSRN0001_012, CSRN0001_013, CSRN0001_014, CSRN0027_002, CSRN0039_001, CSRN0072_001, CSRN0079_001, CSRN0467_001 i CSRN0484_001		0	0	0
Lanius collurio – rusi svračak	Održati povoljno stanje ciljne vrste kroz sljedeće atribute:	Trend gnijezdeće populacije je stabilan ili u porastu	Nema utjecaja na predmetni atribut	0	0	0
		Očuvana je gnijezdeća populacija od najmanje 16500 parova	Nema utjecaja na predmetni atribut	0	0	0
		Održano je 41250 ha otvorenih i poluotvorenih mozaičnih staništa (NKS C.2., I.1., I.2., I.5.)	12,06	142,61	0,35	-1
Lanius minor – sivi svračak	Održati povoljno stanje ciljne vrste kroz sljedeće atribute:	Trend gnijezdeće populacije je stabilan ili u porastu	Nema utjecaja na predmetni atribut	0	0	0
		Očuvana je gnijezdeća populacija od najmanje 40 parova	Nema utjecaja na predmetni atribut	0	0	0
		Održano je 41250 ha otvorenih i poluotvorenih mozaičnih staništa (NKS C.2., I.1., I.2., I.5.)	12,06	142,61	0,35	-1
		Održano je 1560 ha čistih livada košanica ključnih za gniježđenje (NKS C.2.2.4, C.2.3.2)	0,33	0	0	0
		Održane su livade košanice ključne za gniježđenje unutar zone od 13480 ha mozaičnih poljoprivrednih površina u kojima se pojavljuju u kompleksu s drugim stanišnim tipovima (NKS C.2.2.4, C.2.3.2, I.7., I.8., I.2.1.)	3,87	0	0	0

Znanstveni naziv vrste	Cilj očuvanja	Atributi	Procjena utjecaja/Trajan gubitak pogodnog staništa planiranim zahvatom [ha]	Kumulativan gubitak [ha]	Kumulativan gubitak [%]	Ocjena utjecaja
Leiopicus medius (Dendrocopos medius) – crvenoglavi djetlić	Postići povoljno stanje ciljne vrste kroz sljedeće atribute:	Trend gnijezdeće populacije je stabilan ili u porastu	Nema utjecaja na predmetni atribut	0	0	0
		Očuvana je gnijezdeća populacija od najmanje 2000 parova	Nema utjecaja na predmetni atribut	0	0	0
		Održano je 46130 ha šumskih staništa pogodnih za gniježđenje (NKS E.)	2,73	29,34	0,06	-1
		Održano je 28050 ha hrastovih šuma ključnih za gniježđenje	1,87	0	0	0
		Restaurirano je najmanje 15300 ha jasenovih šuma	0,47	0	0	0
		U šumama u kojima se jednodobno gospodari održano je najmanje 40 % lužnjakovih i najmanje 30 % kitnjakovih sastojina starijih od 80 godina, najmanje 40 % bukovih sastojina starijih od 60 godina te najmanje 25 % jasenovih sastojina starijih od 60 godina	Nema utjecaja na predmetni atribut	0	0	0
		Šumske površine u raznodobnom gospodarenju te jednodobnom gospodarenju starije od 80 godina (hrast) ili 60 godina (jasen i bukva) sadrže najmanje 10 m3/ha suhe drvne mase	Nema utjecaja na predmetni atribut	0	0	0
Mareca strepera (Anas strepera) – patka kreketaljka	Održati povoljno stanje ciljne vrste kroz sljedeće atribute:	Trend gnijezdeće populacije je stabilan ili u porastu	Izvođenjem planiranog zahvata neće doći do gubitka staništa pogodnih za ciljnu vrstu.	0	0	0
		Očuvana je gnijezdeća populacija od najmanje 5 parova		0	0	0
		Održano je 2490 ha staništa pogodnih za gniježđenje (vode s bogatom močvarnom vegetacijom - naročito riječni rukavci, šaranski ribnjaci; NKS A.1. i A.3.)		0	0	0
		Održano je 540 ha ključnih staništa za gniježđenje s poznatim nalazima vrste		0	0	0
		Najmanje jedna trećina ukupne proizvodne površine šaranskih ribnjaka tijekom cijele godine je u potpunosti ispunjena vodom		0	0	0
		Najmanje 5% ukupne proizvodne površine šaranskih ribnjaka prekriveno je močvarnom vegetacijom (tršćaci, rogozici)		0	0	0
		Na ribnjacima većim od 500 ha najmanje jedna tabla minimalne površine 20 ha je primarno neproizvodna te najmanje 85% njene površine je ispunjeno vodom		0	0	0
		Na najmanje 80% od ukupne proizvodne površine šaranskog ribnjaka održava se proizvodnja ribe od najmanje 500 kg do najviše 1200 kg svih vrsta i uzgojnih kategorija po hektaru takve proizvodne površine		0	0	0
		Održano je dobro stanje (ekološko i kemijsko) vodnih tijela CSRN0146_001, CSRN0172_001, CSRN0181_001, CSRN0551_001, CSRN0556_001, CSRN0604_001 i CSRN0620_001		0	0	0
		Postignuto je dobro stanje (ekološko i kemijsko) vodnih tijela CSRN0007_001, CSRN0027_001, CSRN0037_002, CSRN0290_001 i CSRN0327_001		0	0	0
		Održano je dobro ekološko stanje/ekološki potencijal i dobro kemijsko stanje vodnih tijela CSLN012, CSLN015 i CSLN019		0	0	0

Znanstveni naziv vrste	Cilj očuvanja	Atributi	Procjena utjecaja/Trajan gubitak pogodnog staništa planiranim zahvatom [ha]	Kumulativan gubitak [ha]	Kumulativan gubitak [%]	Ocjena utjecaja
		Postignuto je dobro ekološko stanje/ekološki potencijal i dobro kemijsko stanje vodnih tijela CSLN010, CSLN011, CSRN0027_002 i CSRN0484_001		0	0	0
Microcarbo pygmaeus (Phalacrocorax pygmaeus) – mali vranac	Održati povoljno stanje ciljne vrste kroz sljedeće atribute:	Trend gnijezdeće populacije je stabilan ili u porastu	Izvođenjem planiranog zahvata neće doći do gubitka staništa pogodnih za ciljnu vrstu.	0	0	0
		Očuvana je gnijezdeća populacija od najmanje 4 para		0	0	0
		Održano je 5060 ha tršćaka i vrbika pogodnih za gniježđenje (NKS A.4.1. i D.1.1.2.)		0	0	0
		Održano je 35 ha ključnih staništa za gniježđenje na poznatim gnjezdilištima		0	0	0
		Održano je 5610 ha vodenih staništa bogatih ribom, pogodnih za hranjenje (NKS A.1.1., A.1.2., A.2.2. i A.2.3.)		0	0	0
		Najmanje jedna trećina ukupne proizvodne površine šaranskih ribnjaka tijekom cijele godine je u potpunosti ispunjena vodom.		0	0	0
		Najmanje 5% ukupne proizvodne površine šaranskih ribnjaka prekriveno je močvarnom vegetacijom (tršćaci, rogozici)		0	0	0
		Na ribnjacima većim od 500 ha najmanje jedna tabla minimalne površine 20 ha je primarno neproizvodna te najmanje 85% njene površine je ispunjeno vodom		0	0	0
		Na najmanje 80% od ukupne proizvodne površine šaranskog ribnjaka održava se proizvodnja ribe od najmanje 500 kg do najviše 1200 kg svih vrsta i uzgojnih kategorija po hektaru takve proizvodne površine		0	0	0
		Ribnjačarske table na kojima su se prethodnih godina gnijezdile kolonije ptica (čaplji, ibisa, žličarki ili malog vranca) u razdoblju od 1. ožujka do 15. kolovoza su pune vode		0	0	0
		Održano je dobro stanje (ekološko i kemijsko) vodnih tijela CSRN0039_002, CSRN0122_001, CSRN0138_002, CSRN0146_001, CSRN0159_001, CSRN0168_001, CSRN0172_001, CSRN0181_001, CSRN0194_001, CSRN0200_001, CSRN0222_001, CSRN0294_001, CSRN0320_001, CSRN0325_001, CSRN0357_001, CSRN0366_001, CSRN0423_001, CSRN0486_001, CSRN0551_001, CSRN0556_001, CSRN0559_001, CSRN0604_001, CSRN0608_001, CSRN0620_001, CSRN0666_001 i CSRN0667_001		0	0	0
		Postignuto je dobro stanje (ekološko i kemijsko) vodnih tijela CSRI0005_001, CSRN0007_001, CSRN0007_002, CSRN0007_003, CSRN0013_001, CSRN0022_001, CSRN0027_001, CSRN0037_001, CSRN0037_002, CSRN0037_003, CSRN0138_001, CSRN0290_001, CSRN0327_001, CSRN0603_001 i CSRN0634_001		0	0	0
		Održano je dobro ekološko stanje/ekološki potencijal i dobro kemijsko stanje vodnog tijela CSRN0389_001		0	0	0

Znanstveni naziv vrste	Cilj očuvanja	Atributi	Procjena utjecaja/Trajan gubitak pogodnog staništa planiranim zahvatom [ha]	Kumulativan gubitak [ha]	Kumulativan gubitak [%]	Ocjena utjecaja
		Postignuto je dobro ekološko stanje/ekološki potencijal i dobro kemijsko stanje vodnih tijela CSRI0001_009, CSRI0001_010, CSRI0001_011, CSRN0001_012, CSRN0001_013, CSRN0001_014, CSRN0027_002, CSRN0039_001, CSRN0072_001, CSRN0079_001, CSRN0467_001 i CSRN0484_001		0	0	0
Milvus migrans – crna lunja	Postići povoljno stanje ciljne vrste kroz sljedeće atribute:	Trend gnijezdeće populacije je stabilan ili u porastu	Nema utjecaja na predmetni atribut	0	0	0
		Očuvana je gnijezdeća populacija od najmanje 35 parova	Nema utjecaja na predmetni atribut	0	0	0
		Održano je 46130 ha šumskih staništa pogodnih za gniježđenje (NKS E.)	2,73	32,42	0,07	-1
		Restaurirano je najmanje 15300 ha jasenovih šuma	0,47	0	0	0
		Održano je 6850 ha vodenih staništa pogodnih za hranjenje (NKS A.1.1., A.2.2, A.2.3., A.3.2., A.3.3., A.4.1.)	Nema utjecaja na predmetni atribut	0	0	0
		Održano je 11370 ha travnjačkih staništa pogodnih za hranjenje (NKS C.2.)	0,05	0	0	0
		U šumama u kojima se jednodobno gospodari održano je najmanje 40 % lužnjakovih i najmanje 30 % kitnjakovih sastojina starijih od 80 godina, najmanje 40 % bukovih sastojina starijih od 60 godina te najmanje 25 % jasenovih sastojina starijih od 60 godina	Nema utjecaja na predmetni atribut	0	0	0
		Održano je dobro stanje (ekološko i kemijsko) vodnih tijela CSRN0039_002, CSRN0122_001, CSRN0138_002, CSRN0146_001, CSRN0159_001, CSRN0168_001, CSRN0172_001, CSRN0181_001, CSRN0194_001, CSRN0200_001, CSRN0222_001, CSRN0294_001, CSRN0320_001, CSRN0357_001, CSRN0366_001, CSRN0423_001, CSRN0486_001, CSRN0551_001, CSRN0556_001, CSRN0559_001, CSRN0604_001, CSRN0608_001, CSRN0620_001, CSRN0661_001, CSRN0666_001 i CSRN0667_001	Nema utjecaja na predmetni atribut	0	0	0
		Postignuto je dobro stanje (ekološko i kemijsko) vodnih tijela CSRI0005_001, CSRN0007_001, CSRN0007_002, CSRN0007_003, CSRN0013_001, CSRN0022_001, CSRN0027_001, CSRN0037_001, CSRN0037_002, CSRN0037_003, CSRN0138_001, CSRN0290_001, CSRN0327_001, CSRN0603_001 i CSRN0634_001	Nema utjecaja na predmetni atribut	0	0	0
		Održano je dobro ekološko stanje/ekološki potencijal i dobro kemijsko stanje vodnih tijela CSRN0389_001 i CSRN0636_001	Nema utjecaja na predmetni atribut	0	0	0
		Postignuto je dobro ekološko stanje/ekološki potencijal i dobro kemijsko stanje vodnih tijela CSRI0001_009, CSRI0001_010, CSRI0001_011, CSRN0001_012, CSRN0001_013, CSRN0001_014, CSRN0027_002, CSRN0039_001, CSRN0072_001, CSRN0079_001, CSRN0467_001 i CSRN0484_001	Nema utjecaja na predmetni atribut	0	0	0
Netta rufina – patka gogoljica	Održati povoljno stanje	Trend gnijezdeće populacije je stabilan ili u porastu		0	0	0
		Očuvana je gnijezdeća populacija od najmanje 2 para		0	0	0

Znanstveni naziv vrste	Cilj očuvanja	Atributi	Procjena utjecaja/Trajan gubitak pogodnog staništa planiranim zahvatom [ha]	Kumulativan gubitak [ha]	Kumulativan gubitak [%]	Ocjena utjecaja
	ciljne vrste kroz sljedeće atribute:	Održano 2490 ha staništa pogodnih za gniježđenje (vode s bogatom močvarnom vegetacijom - naročito riječni rukavci, šaranski ribnjaci; NKS A.1. i A.3.)	Izvođenjem planiranog zahvata neće doći do gubitka staništa pogodnih za ciljnu vrstu.	0	0	0
		Održano je 480 ha ključnih staništa za gniježđenje s poznatim nalazima vrste		0	0	0
		Najmanje jedna trećina ukupne proizvodne površine šaranskih ribnjaka tijekom cijele godine je u potpunosti ispunjena vodom		0	0	0
		Najmanje 5% ukupne proizvodne površine šaranskih ribnjaka prekriveno je močvarnom vegetacijom (tršćaci, rogozici)		0	0	0
		Na ribnjacima većim od 500 ha najmanje jedna tabla minimalne površine 20 ha je primarno neproizvodna te najmanje 85% njene površine je ispunjeno vodom		0	0	0
		Na najmanje 80% od ukupne proizvodne površine šaranskog ribnjaka održava se proizvodnja ribe od najmanje 500 kg do najviše 1200 kg svih vrsta i uzgojnih kategorija po hektaru takve proizvodne površine		0	0	0
		Održano je dobro stanje (ekološko i kemijsko) vodnih tijela CSRN0146_001, CSRN0172_001, CSRN0181_001, CSRN0551_001, CSRN0556_001, CSRN0604_001 i CSRN0620_001		0	0	0
		Postignuto je dobro stanje (ekološko i kemijsko) vodnih tijela CSRN0007_001, CSRN0027_001, CSRN0037_002, CSRN0290_001 i CSRN0327_001		0	0	0
		Održano je dobro ekološko stanje/ekološki potencijal i dobro kemijsko stanje vodnih tijela CSLN012, CSLN015 i CSLN019		0	0	0
		Postignuto je dobro ekološko stanje/ekološki potencijal i dobro kemijsko stanje vodnih tijela CSLN010, CSLN011, CSRN0027_002 i CSRN0484_001		0	0	0
Numenius arquata – veliki pozviždač	Održati povoljno stanje ciljne vrste kroz sljedeće atribute:	Trend preletničke populacije je stabilan ili u porastu	Nema utjecaja na predmetni atribut	0	0	0
		Očuvana je preletnička populacija od najmanje 10 jedinki	Nema utjecaja na predmetni atribut	0	0	0
		Održano je 6850 ha vodenih staništa (NKS A.1.1., A.2.2, A.2.3., A.3.2., A.3.3., A.4.1.)	Nema utjecaja na predmetni atribut	0	0	0
		Održano je 37970 ha otvorenih mozaičnih staništa (NKS C.2., I.1., I.2. i I.5.)	12,06	139,5	0,37	-1
		Najmanje jedna trećina ukupne proizvodne površine šaranskih ribnjaka tijekom cijele godine je u potpunosti ispunjena vodom.	Nema utjecaja na predmetni atribut	0	0	0
		Najmanje 5% ukupne proizvodne površine šaranskih ribnjaka prekriveno je močvarnom vegetacijom (tršćaci, rogozici)	Nema utjecaja na predmetni atribut	0	0	0
		Na ribnjacima većim od 500 ha najmanje jedna tabla minimalne površine 20 ha je primarno neproizvodna te najmanje 85% njene površine je ispunjeno vodom	Nema utjecaja na predmetni atribut	0	0	0

Znanstveni naziv vrste	Cilj očuvanja	Atributi	Procjena utjecaja/Trajan gubitak pogodnog staništa planiranim zahvatom [ha]	Kumulativan gubitak [ha]	Kumulativan gubitak [%]	Ocjena utjecaja
		Na najmanje 80% od ukupne proizvodne površine šaranskog ribnjaka održava se proizvodnja ribe od najmanje 500 kg do najviše 1200 kg svih vrsta i uzgojnih kategorija po hektaru takve proizvodne površine	Nema utjecaja na predmetni atribut	0	0	0
		Održano je dobro stanje (ekološko i kemijsko) vodnih tijela CSRN0039_002, CSRN0122_001, CSRN0138_002, CSRN0146_001, CSRN0159_001, CSRN0168_001, CSRN0172_001, CSRN0181_001, CSRN0194_001, CSRN0200_001, CSRN0222_001, CSRN0294_001, CSRN0320_001, CSRN0357_001, CSRN0366_001, CSRN0423_001, CSRN0486_001, CSRN0551_001, CSRN0556_001, CSRN0559_001, CSRN0604_001, CSRN0608_001, CSRN0620_001, CSRN0661_001, CSRN0666_001 i CSRN0667_001	Nema utjecaja na predmetni atribut	0	0	0
		Postignuto je dobro stanje (ekološko i kemijsko) vodnih tijela CSRI0005_001, CSRN0007_001, CSRN0007_002, CSRN0007_003, CSRN0013_001, CSRN0022_001, CSRN0027_001, CSRN0037_001, CSRN0037_002, CSRN0037_003, CSRN0138_001, CSRN0290_001, CSRN0327_001, CSRN0603_001 i CSRN0634_001	Nema utjecaja na predmetni atribut	0	0	0
		Održano je dobro ekološko stanje/ekološki potencijal i dobro kemijsko stanje vodnih tijela CSRN0389_001 i CSRN0636_001	Nema utjecaja na predmetni atribut	0	0	0
		Postignuto je dobro ekološko stanje/ekološki potencijal i dobro kemijsko stanje vodnih tijela CSRI0001_009, CSRI0001_010, CSRI0001_011, CSRN0001_012, CSRN0001_013, CSRN0001_014, CSRN0027_002, CSRN0039_001, CSRN0072_001, CSRN0079_001, CSRN0467_001 i CSRN0484_001	Nema utjecaja na predmetni atribut	0	0	0
Nycticorax nycticorax – gak	Održati povoljno stanje ciljne vrste kroz sljedeće atribute:	Trend gnijezdeće populacije je stabilan ili u porastu	Izvođenjem planiranog zahvata neće doći do gubitka staništa pogodnih za ciljnu vrstu.	0	0	0
		Trend preletničke populacije je stabilan ili u porastu		0	0	0
		Očuvana je gnijezdeća populacija od najmanje 190 parova		0	0	0
		Održano je 5060 ha tršćaka pogodnih za gniježđenje (NKS A.4.1. i D.1.1.2.)		0	0	0
		- Održano je 890 ha ključnih staništa za gniježđenje na poznatim gnjezdilištima		0	0	0
		Održano je 7500 ha vodenih staništa pogodnih za hranjenje (NKS A.1.1., A.1.2., A.2.2., A.2.3., A.3.2., A.3.3., A.4.1.)		0	0	0
		Najmanje jedna trećina ukupne proizvodne površine šaranskih ribnjaka tijekom cijele godine je u potpunosti ispunjena vodom		0	0	0
		Najmanje 5% ukupne proizvodne površine šaranskih ribnjaka prekriveno je močvarnom vegetacijom (tršćaci, rogozici)		0	0	0
		Na ribnjacima većim od 500 ha najmanje jedna tabla minimalne površine 20 ha je primarno neproizvodna te najmanje 85% njene površine je ispunjeno vodom		0	0	0

Znanstveni naziv vrste	Cilj očuvanja	Atributi	Procjena utjecaja/Trajan gubitak pogodnog staništa planiranim zahvatom [ha]	Kumulativan gubitak [ha]	Kumulativan gubitak [%]	Ocjena utjecaja
		Na najmanje 80% od ukupne proizvodne površine šaranskog ribnjaka održava se proizvodnja ribe od najmanje 500 kg do najviše 1200 kg svih vrsta i uzgojnih kategorija po hektaru takve proizvodne površine		0	0	0
		Ribnjačarske table na kojima su se prethodnih godina gnijezdile kolonije ptica (čaplji, ibisa, žličarki ili malog vranca) u razdoblju od 1. ožujka do 15. kolovoza su pune vode		0	0	0
		Održano je dobro stanje (ekološko i kemijsko) vodnih tijela CSRN0039_002, CSRN0122_001, CSRN0138_002, CSRN0146_001, CSRN0159_001, CSRN0168_001, CSRN0172_001, CSRN0181_001, CSRN0194_001, CSRN0200_001, CSRN0222_001, CSRN0294_001, CSRN0320_001, CSRN0325_001, CSRN0357_001, CSRN0366_001, CSRN0423_001, CSRN0486_001, CSRN0551_001, CSRN0556_001, CSRN0559_001, CSRN0604_001, CSRN0608_001, CSRN0620_001, CSRN0661_001, CSRN0666_001 i CSRN0667_001		0	0	0
		Postignuto je dobro stanje (ekološko i kemijsko) vodnih tijela CSRI0005_001, CSRN0007_001, CSRN0007_002, CSRN0007_003, CSRN0013_001, CSRN0022_001, CSRN0027_001, CSRN0037_001, CSRN0037_002, CSRN0037_003, CSRN0138_001, CSRN0290_001, CSRN0327_001, CSRN0603_001 i CSRN0634_001		0	0	0
		Održano je dobro ekološko stanje/ekološki potencijal i dobro kemijsko stanje vodnih tijela CSRN0389_001 i CSRN0636_001		0	0	0
		Postignuto je dobro ekološko stanje/ekološki potencijal i dobro kemijsko stanje vodnih tijela CSRI0001_009, CSRI0001_010, CSRI0001_011, CSRN0001_012, CSRN0001_013, CSRN0001_014, CSRN0027_002, CSRN0039_001, CSRN0072_001, CSRN0079_001, CSRN0467_001 i CSRN0484_001		0	0	0
Pandion haliaetus – bukoč	Održati povoljno stanje ciljne vrste kroz sljedeće atribute:	Trend preletničke populacije je stabilan ili u porastu	Izvođenjem planiranog zahvata neće doći do gubitka staništa pogodnih za ciljnu vrstu.	0	0	0
		Održano je 5610 ha vodenih staništa bogatih ribom, pogodnih za hranjenje (NKS A.1.1., A.1.2., A.2.2. i A.2.3.)		0	0	0
		Najmanje jedna trećina ukupne proizvodne površine šaranskih ribnjaka tijekom cijele godine je u potpunosti ispunjena vodom		0	0	0
		Najmanje 5% ukupne proizvodne površine šaranskih ribnjaka prekriveno je močvarnom vegetacijom (tršćaci, rogozici)		0	0	0
		Na ribnjacima većim od 500 ha najmanje jedna tabla minimalne površine 20 ha je primarno neproizvodna te najmanje 85% njene površine je ispunjeno vodom		0	0	0
		Na najmanje 80% od ukupne proizvodne površine šaranskog ribnjaka održava se proizvodnja ribe od najmanje 500 kg do najviše 1200 kg svih vrsta i uzgojnih kategorija po hektaru takve proizvodne površine		0	0	0

Znanstveni naziv vrste	Cilj očuvanja	Atributi	Procjena utjecaja/Trajan gubitak pogodnog staništa planiranim zahvatom [ha]	Kumulativan gubitak [ha]	Kumulativan gubitak [%]	Ocjena utjecaja
		Održano je dobro stanje (ekološko i kemijsko) vodnih tijela CSRN0039_002, CSRN0122_001, CSRN0138_002, CSRN0146_001, CSRN0159_001, CSRN0168_001, CSRN0172_001, CSRN0181_001, CSRN0194_001, CSRN0200_001, CSRN0222_001, CSRN0294_001, CSRN0320_001, CSRN0325_001, CSRN0357_001, CSRN0366_001, CSRN0423_001, CSRN0486_001, CSRN0551_001, CSRN0556_001, CSRN0559_001, CSRN0604_001, CSRN0608_001, CSRN0620_001, CSRN0666_001 i CSRN0667_001		0	0	0
		Postignuto je dobro stanje (ekološko i kemijsko) vodnih tijela CSRI0005_001, CSRN0007_001, CSRN0007_002, CSRN0007_003, CSRN0013_001, CSRN0022_001, CSRN0027_001, CSRN0037_001, CSRN0037_002, CSRN0037_003, CSRN0138_001, CSRN0290_001, CSRN0327_001, CSRN0603_001 i CSRN0634_001		0	0	0
		Održano je dobro ekološko stanje/ekološki potencijal i dobro kemijsko stanje vodnog tijela CSRN0389_001		0	0	0
		Postignuto je dobro ekološko stanje/ekološki potencijal i dobro kemijsko stanje vodnih tijela CSRI0001_009, CSRI0001_010, CSRI0001_011, CSRN0001_012, CSRN0001_013, CSRN0001_014, CSRN0027_002, CSRN0039_001, CSRN0072_001, CSRN0079_001, CSRN0467_001 i CSRN0484_001		0	0	0
Pernis apivorus – škanjac osaš	Postići povoljno stanje ciljne vrste kroz sljedeće atribute:	Trend gnijezdeće populacije je stabilan ili u porastu	Nema utjecaja na predmetni atribut	0	0	0
		Očuvana je gnijezdeća populacija od najmanje 30 parova	Nema utjecaja na predmetni atribut	0	0	0
		Održano je 46130 ha šumskih staništa pogodnih za gniježđenje (NKS E.)	2,73	29,34	0,06	-1
		Restaurirano je najmanje 15300 ha jasenovih šuma	0,47	0	0	0
		U šumama u kojima se jednodobno gospodari održano je najmanje 40 % lužnjakovih i najmanje 30 % kitnjakovih sastojina starijih od 80 godina, najmanje 40 % bukovih sastojina starijih od 60 godina te najmanje 25 % jasenovih sastojina starijih od 60 godina	Nema utjecaja na predmetni atribut	0	0	0
Picus canus – siva žuna	Održati povoljno stanje ciljne vrste kroz sljedeće atribute:	Trend gnijezdeće populacije je stabilan ili u porastu	Nema utjecaja na predmetni atribut	0	0	0
		Očuvana je gnijezdeća populacija od najmanje 155 parova	Nema utjecaja na predmetni atribut	0	0	0
		Održano je 49020 ha šumskih staništa (NKS E.)	2,73	29,34	0,06	-1
		Restaurirano je najmanje 15300 ha jasenovih šuma	0,47	0	0	0
		U šumama u kojima se jednodobno gospodari održano je najmanje 40 % lužnjakovih i najmanje 30 % kitnjakovih sastojina starijih od 80 godina, najmanje 40 % bukovih sastojina starijih od 60 godina te najmanje 25 % jasenovih sastojina starijih od 60 godina	Nema utjecaja na predmetni atribut	0	0	0

Znanstveni naziv vrste	Cilj očuvanja	Atributi	Procjena utjecaja/Trajan gubitak pogodnog staništa planiranim zahvatom [ha]	Kumulativan gubitak [ha]	Kumulativan gubitak [%]	Ocjena utjecaja
		Šumske površine u raznodobnom gospodarenju te jednodobnom gospodarenju starije od 80 godina (hrast) ili 60 godina (jasen i bukva) sadrže najmanje 10 m3/ha suhe drvne mase	Nema utjecaja na predmetni atribut	0	0	0
Platalea leucorodia – žličarka	Postići povoljno stanje ciljne vrste kroz sljedeće atribute:	Trend gnijezdeće populacije je stabilan ili u porastu	Izvođenjem planiranog zahvata neće doći do gubitka staništa pogodnih za ciljnu vrstu.	0	0	0
		Trend preletničke populacije je stabilan ili u porastu		0	0	0
		Očuvana je gnijezdeća populacija od najmanje 105 parova		0	0	0
		Održano je 5060 ha tršćaka i vrbika pogodnih za gniježđenje (NKS A.4.1. i D.1.1.2.		0	0	0
		Održano je 880 ha ključnih staništa za gniježđenje na poznatim gnjezdilištima		0	0	0
		Održano je 7500 ha vodenih staništa pogodnih za hranjenje (NKS A.1.1., A.1.2., A.2.2., A.2.3., A.3.2., A.3.3., A.4.1.)		0	0	0
		Najmanje jedna trećina ukupne proizvodne površine šaranskih ribnjaka tijekom cijele godine je u potpunosti ispunjena vodom		0	0	0
		Najmanje 5% ukupne proizvodne površine šaranskih ribnjaka prekriveno je močvarnom vegetacijom (tršćaci, rogozici)		0	0	0
		Na ribnjacima većim od 500 ha najmanje jedna tabla minimalne površine 20 ha je primarno neproizvodna te najmanje 85% njene površine je ispunjeno vodom		0	0	0
		Na najmanje 80% od ukupne proizvodne površine šaranskog ribnjaka održava se proizvodnja ribe od najmanje 500 kg do najviše 1200 kg svih vrsta i uzgojnih kategorija po hektaru takve proizvodne površine		0	0	0
		Održano je dobro stanje (ekološko i kemijsko) vodnih tijela CSRN0039_002, CSRN0122_001, CSRN0138_002, CSRN0146_001, CSRN0159_001, CSRN0168_001, CSRN0172_001, CSRN0181_001, CSRN0194_001, CSRN0200_001, CSRN0222_001, CSRN0294_001, CSRN0320_001, CSRN0325_001, CSRN0357_001, CSRN0366_001, CSRN0423_001, CSRN0486_001, CSRN0551_001, CSRN0556_001, CSRN0559_001, CSRN0604_001, CSRN0608_001, CSRN0620_001, CSRN0661_001, CSRN0666_001 i CSRN0667_001		0	0	0
		Postignuto je dobro stanje (ekološko i kemijsko) vodnih tijela CSRI0005_001, CSRN0007_001, CSRN0007_002, CSRN0007_003, CSRN0013_001, CSRN0022_001, CSRN0027_001, CSRN0037_001, CSRN0037_002, CSRN0037_003, CSRN0138_001, CSRN0290_001, CSRN0327_001, CSRN0603_001 i CSRN0634_001		0	0	0
		Održano je dobro ekološko stanje/ekološki potencijal i dobro kemijsko stanje vodnih tijela CSRN0389_001 i CSRN0636_001		0	0	0

Znanstveni naziv vrste	Cilj očuvanja	Atributi	Procjena utjecaja/Trajan gubitak pogodnog staništa planiranim zahvatom [ha]	Kumulativan gubitak [ha]	Kumulativan gubitak [%]	Ocjena utjecaja
		Postignuto je dobro ekološko stanje/ekološki potencijal i dobro kemijsko stanje vodnih tijela CSRI0001_009, CSRI0001_010, CSRI0001_011, CSRN0001_012, CSRN0001_013, CSRN0001_014, CSRN0027_002, CSRN0039_001, CSRN0072_001, CSRN0079_001, CSRN0467_001 i CSRN0484_001		0	0	0
Podiceps nigricollis – crnogrli gnjurac	Postići povoljno stanje ciljne vrste kroz sljedeće atribute:	Trend gnijezdeće populacije je stabilan ili u porastu	Izvođenjem planiranog zahvata neće doći do gubitka staništa pogodnih za ciljnu vrstu.	0	0	0
		Očuvana je gnijezdeća populacija od najmanje 15 parova		0	0	0
		Održano 2490 ha staništa pogodnih za gniježđenje (vodena staništa s dostatnom vodenom i močvarnom vegetacijom, šaranski ribnjaci; NKS A.1. i A.3.)		0	0	0
		Održano je 530 ha ključnih staništa za gniježđenje s poznatim nalazima vrste		0	0	0
		Najmanje jedna trećina ukupne proizvodne površine šaranskih ribnjaka tijekom cijele godine je u potpunosti ispunjena vodom		0	0	0
		Najmanje 5% ukupne proizvodne površine šaranskih ribnjaka prekriveno je močvarnom vegetacijom (tršćaci, rogozici)		0	0	0
		Najmanje 10 % ukupne proizvodne površine šaranskih ribnjaka prekriveno je plutajućom vodenom vegetacijom (lopoči, lokvanji i plavuni)		0	0	0
		Na ribnjacima većim od 500 ha najmanje jedna tabla minimalne površine 20 ha je primarno neproizvodna te najmanje 85% njene površine je ispunjeno vodom		0	0	0
		Na najmanje 80% od ukupne proizvodne površine šaranskog ribnjaka održava se proizvodnja ribe od najmanje 500 kg do najviše 1200 kg svih vrsta i uzgojnih kategorija po hektaru takve proizvodne površine		0	0	0
		-Održano je dobro stanje (ekološko i kemijsko) vodnih tijela CSRN0146_001, CSRN0172_001, CSRN0181_001, CSRN0551_001, CSRN0556_001, CSRN0604_001 i CSRN0620_001		0	0	0
		Postignuto je dobro stanje (ekološko i kemijsko) vodnih tijela CSRN0007_001, CSRN0027_001, CSRN0037_002, CSRN0290_001 i CSRN0327_001		0	0	0
		Održano je dobro ekološko stanje/ekološki potencijal i dobro kemijsko stanje vodnih tijela CSLN012, CSLN015 i CSLN019		0	0	0
		Postignuto je dobro ekološko stanje/ekološki potencijal i dobro kemijsko stanje vodnih tijela CSLN010, CSLN011, CSRN0027_002 i CSRN0484_001		0	0	0
Porzana porzana – riđa štijoka	Održati povoljno stanje ciljne vrste kroz sljedeće atribute:	Trend gnijezdeće populacije je stabilan ili u porastu	Izvođenjem planiranog zahvata neće doći do gubitka staništa pogodnih za ciljnu vrstu.	0	0	0
		Trend preletničke populacije je stabilan ili u porastu		0	0	0
		Očuvana je gnijezdeća populacija od najmanje 20 parova		0	0	0
		Održano je 6430 ha staništa pogodnih za gniježđenje (tršćaci NKS A.4.1. i povremeno potopljeni travnjaci C i I)		0	0	0

Znanstveni naziv vrste	Cilj očuvanja	Atributi	Procjena utjecaja/Trajan gubitak pogodnog staništa planiranim zahvatom [ha]	Kumulativan gubitak [ha]	Kumulativan gubitak [%]	Ocjena utjecaja
		Održano je 490 ha ključnih staništa na poznatim gnijezdilištima		0	0	0
		Održano je 9490 ha vodenih staništa pogodnih za hranjenje (NKS A.1.1., A.1.2., A.2.2., A.2.3., A.3.2., A.3.3., A.4.1.)		0	0	0
		Najmanje jedna trećina ukupne proizvodne površine šaranskih ribnjaka tijekom cijele godine je u potpunosti ispunjena vodom		0	0	0
		Najmanje 5% ukupne proizvodne površine šaranskih ribnjaka prekriveno je močvarnom vegetacijom (tršćaci, rogozici)		0	0	0
		Na ribnjacima većim od 500 ha najmanje jedna tabla minimalne površine 20 ha je primarno neproizvodna te najmanje 85% njene površine je ispunjeno vodom		0	0	0
		Na najmanje 80% od ukupne proizvodne površine šaranskog ribnjaka održava se proizvodnja ribe od najmanje 500 kg do najviše 1200 kg svih vrsta i uzgojnih kategorija po hektaru takve proizvodne površine		0	0	0
		Održano je dobro stanje (ekološko i kemijsko) vodnih tijela CSRN0039_002, CSRN0122_001, CSRN0138_002, CSRN0146_001, CSRN0159_001, CSRN0168_001, CSRN0172_001, CSRN0181_001, CSRN0194_001, CSRN0200_001, CSRN0222_001, CSRN0294_001, CSRN0320_001, CSRN0325_001, CSRN0357_001, CSRN0366_001, CSRN0423_001, CSRN0486_001, CSRN0551_001, CSRN0556_001, CSRN0559_001, CSRN0604_001, CSRN0608_001, CSRN0620_001, CSRN0661_001, CSRN0666_001 i CSRN0667_001		0	0	0
		Postignuto je dobro stanje (ekološko i kemijsko) vodnih tijela CSRI0005_001, CSRN0007_001, CSRN0007_002, CSRN0007_003, CSRN0013_001, CSRN0022_001, CSRN0027_001, CSRN0037_001, CSRN0037_002, CSRN0037_003, CSRN0138_001, CSRN0290_001, CSRN0327_001, CSRN0336_001, CSRN0603_001 i CSRN0634_001		0	0	0
		Održano je dobro ekološko stanje/ekološki potencijal i dobro kemijsko stanje vodnih tijela CSLN019 i CSRN0389_001		0	0	0
		Postignuto je dobro ekološko stanje/ekološki potencijal i dobro kemijsko stanje vodnih tijela CSRI0001_009, CSRI0001_010, CSRI0001_011, CSRN0001_012, CSRN0001_013, CSRN0001_014, CSRN0027_002, CSRN0039_001, CSRN0072_001, CSRN0079_001, CSRN0467_001 i CSRN0484_001		0	0	0
Riparia riparia – bregunica	Postići povoljno stanje ciljne vrste kroz sljedeće atribute:	Trend gnijezdeće populacije je u porastu	Izvođenjem planiranog zahvata neće doći do gubitka staništa pogodnih za ciljnu vrstu.	0	0	0
		Očuvana je gnijezdeća populacija od najmanje 75 parova		0	0	0
		Održana su sva pogodna staništa (prvenstveno strme odronjene riječne obale) na 220 km obala rijeke Save		0	0	0
		Održana su sva pogodna staništa na ključnih 1.1 km poznatih gnijezdilišta		0	0	0

Znanstveni naziv vrste	Cilj očuvanja	Atributi	Procjena utjecaja/Trajan gubitak pogodnog staništa planiranim zahvatom [ha]	Kumulativan gubitak [ha]	Kumulativan gubitak [%]	Ocjena utjecaja
		Postignuto je dobro ekološko stanje/ekološki potencijal i dobro kemijsko stanje vodnih tijela CSRI0001_009, CSRI0001_010, CSRI0001_011, CSRI0005_001, CSRN0001_012, CSRN0001_013, CSRN0001_014 i CSRN0001_015		0	0	0
Strix uralensis – jastrebača	Postići povoljno stanje ciljne vrste kroz sljedeće atribute:	Trend gnijezdeće populacije je stabilan ili u porastu	Nema utjecaja na predmetni atribut	0	0	0
		Očuvana je gnijezdeća populacija od najmanje 22 para	Nema utjecaja na predmetni atribut	0	0	0
		Održano je 46250 ha šumskih staništa pogodnih za gniježđenje (NKS E.2., E.3., E.4.)	2,73	23,93	0,05	-1
		Održano je 28130 ha bukovih i hrastovih šuma ključnih za gniježđenje	1,87	0	0	0
		Restaurirano je najmanje 15300 ha jasenovih šuma	0,47	0	0	0
		U šumama u kojima se jednodobno gospodari održano je najmanje 40 % lužnjakovih i najmanje 30 % kitnjakovih sastojina starijih od 80 godina, najmanje 40 % bukovih sastojina starijih od 60 godina te najmanje 25 % jasenovih sastojina starijih od 60 godina	Nema utjecaja na predmetni atribut	0	0	0
		Šumske površine u raznodobnom gospodarenju te jednodobnom gospodarenju starije od 80 godina (hrast) ili 60 godina (jasen i bukva) sadrže najmanje 10 m3/ha suhe drvne mase	Nema utjecaja na predmetni atribut	0	0	0
Tringa glareola - Prutka migavica	Održati povoljno stanje ciljne vrste kroz sljedeće atribute:	Trend preletničke populacije je stabilan ili u porastu	Izvođenjem planiranog zahvata neće doći do gubitka staništa pogodnih za ciljnu vrstu.	0	0	0
		Održano je 6850 ha vodenih staništa (NKS A.1.1., A.2.2, A.2.3., A.3.2., A.3.3., A.4.1.)		0	0	0
		Najmanje jedna trećina ukupne proizvodne površine šaranskih ribnjaka tijekom cijele godine je u potpunosti ispunjena vodom		0	0	0
		Najmanje 5% ukupne proizvodne površine šaranskih ribnjaka prekriveno je močvarnom vegetacijom (tršćaci, rogozici		0	0	0
		Na ribnjacima većim od 500 ha najmanje jedna tabla minimalne površine 20 ha je primarno neproizvodna te najmanje 85% njene površine je ispunjeno vodom		0	0	0
		Na najmanje 80% od ukupne proizvodne površine šaranskog ribnjaka održava se proizvodnja ribe od najmanje 500 kg do najviše 1200 kg svih vrsta i uzgojnih kategorija po hektaru takve proizvodne površine		0	0	0
		Održano je dobro stanje (ekološko i kemijsko) vodnih tijela CSRN0039_002, CSRN0122_001, CSRN0138_002, CSRN0146_001, CSRN0159_001, CSRN0168_001, CSRN0172_001, CSRN0181_001, CSRN0194_001, CSRN0200_001, CSRN0222_001, CSRN0294_001, CSRN0320_001, CSRN0357_001, CSRN0366_001, CSRN0423_001, CSRN0486_001, CSRN0551_001, CSRN0556_001, CSRN0559_001, CSRN0604_001, CSRN0608_001, CSRN0620_001, CSRN0661_001, CSRN0666_001 i CSRN0667_001		0	0	0

Znanstveni naziv vrste	Cilj očuvanja	Atributi	Procjena utjecaja/Trajan gubitak pogodnog staništa planiranim zahvatom [ha]	Kumulativan gubitak [ha]	Kumulativan gubitak [%]	Ocjena utjecaja
		Postignuto je dobro stanje (ekološko i kemijsko) vodnih tijela CSRI0005_001, CSRN0007_001, CSRN0007_002, CSRN0007_003, CSRN0013_001, CSRN0022_001, CSRN0027_001, CSRN0037_001, CSRN0037_002, CSRN0037_003, CSRN0138_001, CSRN0290_001, CSRN0327_001, CSRN0603_001 i CSRN0634_001		0	0	0
		Održano je dobro ekološko stanje/ekološki potencijal i dobro kemijsko stanje vodnih tijela CSRN0389_001 i CSRN0636_001		0	0	0
		Postignuto je dobro ekološko stanje/ekološki potencijal i dobro kemijsko stanje vodnih tijela CSRI0001_009, CSRI0001_010, CSRI0001_011, CSRN0001_012, CSRN0001_013, CSRN0001_014, CSRN0027_002, CSRN0039_001, CSRN0072_001, CSRN0079_001, CSRN0467_001 i CSRN0484_001		0	0	0
Zapornia parva (Porzana parva) - siva štijoka	Održati povoljno stanje ciljne vrste kroz sljedeće atribute:	Trend gnijezdeće populacije je stabilan ili u porastu	Izvođenjem planiranog zahvata neće doći do gubitka staništa pogodnih za ciljnu vrstu.	0	0	0
		Trend preletničke populacije je stabilan ili u porastu		0	0	0
		Očuvana je gnijezdeća populacija od najmanje 30 parova		0	0	0
		Održano je 4910 ha tršćaka pogodnih za gniježđenje (NKS A.4.1.)		0	0	0
		Održano je 820 ha ključnih tršćaka na poznatim gnijezdilištima		0	0	0
		Održano je 9490 ha vodenih staništa pogodnih za hranjenje (NKS A.1.1., A.1.2., A.2.2., A.2.3., A.3.2., A.3.3., A.4.1.)		0	0	0
		Najmanje jedna trećina ukupne proizvodne površine šaranskih ribnjaka tijekom cijele godine je u potpunosti ispunjena vodom		0	0	0
		Najmanje 5% ukupne proizvodne površine šaranskih ribnjaka prekriveno je močvarnom vegetacijom (tršćaci, rogozici)		0	0	0
		Na ribnjacima većim od 500 ha najmanje jedna tabla minimalne površine 20 ha je primarno neproizvodna te najmanje 85% njene površine je ispunjeno vodom		0	0	0
		Na najmanje 80% od ukupne proizvodne površine šaranskog ribnjaka održava se proizvodnja ribe od najmanje 500 kg do najviše 1200 kg svih vrsta i uzgojnih kategorija po hektaru takve proizvodne površine		0	0	0
		Održano je dobro stanje (ekološko i kemijsko) vodnih tijela CSRN0039_002, CSRN0122_001, CSRN0138_002, CSRN0146_001, CSRN0159_001, CSRN0168_001, CSRN0172_001, CSRN0181_001, CSRN0194_001, CSRN0200_001, CSRN0222_001, CSRN0294_001, CSRN0320_001, CSRN0325_001, CSRN0357_001, CSRN0366_001, CSRN0423_001, CSRN0486_001, CSRN0551_001, CSRN0556_001, CSRN0559_001, CSRN0604_001, CSRN0608_001, CSRN0620_001, CSRN0661_001, CSRN0666_001 i CSRN0667_001		0	0	0

Znanstveni naziv vrste	Cilj očuvanja	Atributi	Procjena utjecaja/Trajan gubitak pogodnog staništa planiranim zahvatom [ha]	Kumulativan gubitak [ha]	Kumulativan gubitak [%]	Ocjena utjecaja
		Postignuto je dobro stanje (ekološko i kemijsko) vodnih tijela CSRI0005_001, CSRN0007_001, CSRN0007_002, CSRN0007_003, CSRN0013_001, CSRN0022_001, CSRN0027_001, CSRN0037_001, CSRN0037_002, CSRN0037_003, CSRN0138_001, CSRN0290_001, CSRN0327_001, CSRN0336_001, CSRN0603_001 i CSRN0634_001		0	0	0
		Održano je dobro ekološko stanje/ekološki potencijal i dobro kemijsko stanje vodnih tijela CSLN019 i CSRN0389_001		0	0	0
		Postignuto je dobro ekološko stanje/ekološki potencijal i dobro kemijsko stanje vodnih tijela CSRI0001_009, CSRI0001_010, CSRI0001_011, CSRN0001_012, CSRN0001_013, CSRN0001_014, CSRN0027_002, CSRN0039_001, CSRN0072_001, CSRN0079_001, CSRN0467_001 i CSRN0484_001		0	0	0
Zapornia pusilla (Porzana pusilla) - mala štijoka	Održati povoljno stanje ciljne vrste kroz sljedeće atribute:	Trend preletničke populacije je stabilan ili u porastu	Izvođenjem planiranog zahvata neće doći do gubitka staništa pogodnih za ciljnu vrstu.	0	0	0
		Održano je 9490 ha vodenih staništa pogodnih za hranjenje (NKS A.1.1., A.1.2., A.2.2., A.2.3., A.3.2., A.3.3., A.4.1.)		0	0	0
		Najmanje jedna trećina ukupne proizvodne površine šaranskih ribnjaka tijekom cijele godine je u potpunosti ispunjena vodom		0	0	0
		Najmanje 5% ukupne proizvodne površine šaranskih ribnjaka prekriveno je močvarnom vegetacijom (tršćaci, rogozici)		0	0	0
		Na ribnjacima većim od 500 ha najmanje jedna tabla minimalne površine 20 ha je primarno neproizvodna te najmanje 85% njene površine je ispunjeno vodom		0	0	0
		Na najmanje 80% od ukupne proizvodne površine šaranskog ribnjaka održava se proizvodnja ribe od najmanje 500 kg do najviše 1200 kg svih vrsta i uzgojnih kategorija po hektaru takve proizvodne površine		0	0	0
		Održano je dobro stanje (ekološko i kemijsko) vodnih tijela CSRN0039_002, CSRN0122_001, CSRN0138_002, CSRN0146_001, CSRN0159_001, CSRN0168_001, CSRN0172_001, CSRN0181_001, CSRN0194_001, CSRN0200_001, CSRN0222_001, CSRN0294_001, CSRN0320_001, CSRN0325_001, CSRN0357_001, CSRN0366_001, CSRN0423_001, CSRN0486_001, CSRN0551_001, CSRN0556_001, CSRN0559_001, CSRN0604_001, CSRN0608_001, CSRN0620_001, CSRN0661_001, CSRN0666_001 im-CSRN0667_001		0	0	0
		Postignuto je dobro stanje (ekološko i kemijsko) vodnih tijela CSRI0005_001, CSRN0007_001, CSRN0007_002, CSRN0007_003, CSRN0013_001, CSRN0022_001,CSRN0027_001, CSRN0037_001, CSRN0037_002, CSRN0037_003, CSRN0138_001, CSRN0290_001, CSRN0327_001, CSRN0336_001, CSRN0603_001 i CSRN0634_001		0	0	0

Znanstveni naziv vrste	Cilj očuvanja	Atributi	Procjena utjecaja/Trajan gubitak pogodnog staništa planiranim zahvatom [ha]	Kumulativan gubitak [ha]	Kumulativan gubitak [%]	Ocjena utjecaja
		Održano je dobro ekološko stanje/ekološki potencijal i dobro kemijsko stanje vodnih tijela CSLN019 i CSRN0389_001		0	0	0
		Postignuto je dobro ekološko stanje/ekološki potencijal i dobro kemijsko stanje vodnih tijela CSRI0001_009, CSRI0001_010, CSRI0001_011,mCSRN0001_012, CSRN0001_013, CSRN0001_014, CSRN0027_002,mCSRN0039_001, CSRN0072_001, CSRN0079_001, CSRN0467_001 i CSRN0484_001		0	0	0
značajne negnijezdeće (selidbene) populacije ptica (patka lastarka *Anas acuta*, patka žličarka *Spatula clypeata* (*Anas clypeata*), kržulja *Anas crecca*, zvižđara *Mareca penelope* (*Anas penelope*), divlja patka *Anas platyrhynchos*, patka pupčanica *Spatula querquedula* (*Anas querquedula*), patka kreketaljka *Mareca strepera* (*Anas strepera*), lisasta guska *Anser albifrons*, siva guska *Anser anser*, guska glogovnjača *Anser fabalis*, glavata patka *Aythya ferina*, krunata patka *Aythya*	Održati povoljno stanje ciljne vrste kroz sljedeće atribute:	Trendovi preletničkih populacija su stabilni ili u porastu	Nema utjecaja na predmetni atribut	0	0	0
		Trendovi zimujućih populacija su stabilni ili u porastu	Nema utjecaja na predmetni atribut	0	0	0
		Održano je 2490 ha otvorenih voda pogodnih za guščarice (NKS A.1. i A.3.)	Nema utjecaja na predmetni atribut	0	0	0
		Održano je 40140 ha otvorenih mozaičnih staništa pogodnih za guske i vivka (NKS A.4., C.2., I.1., I.2. i I.5.)	12,06	139,5	0,35	-1
		Održano je 11370 ha travnjačkih staništa ključnih za hranjenje gusaka (NKS C.2.)	0,05	0	0	0
		Održano je 6850 ha vodenih staništa pogodnih za šljukarice (NKS A.1.1., A.2.2, A.2.3., A.3.2., A.3.3., A.4.1.)	Nema utjecaja na predmetni atribut	0	0	0
		Održano je 4910 ha tršćaka pogodnih za kokošicu (NKS A.4.1.)	Nema utjecaja na predmetni atribut	0	0	0
		Najmanje jedna trećina ukupne proizvodne površine šaranskih ribnjaka tijekom cijele godine je u potpunosti ispunjena vodom	Nema utjecaja na predmetni atribut	0	0	0
		Najmanje 5% ukupne proizvodne površine šaranskih ribnjaka prekriveno je močvarnom vegetacijom (tršćaci, rogozici)	Nema utjecaja na predmetni atribut	0	0	0
		Na ribnjacima većim od 500 ha najmanje jedna tabla minimalne površine 20 ha je primarno neproizvodna te najmanje 85% njene površine je ispunjeno vodom	Nema utjecaja na predmetni atribut	0	0	0
		Na najmanje 80% od ukupne proizvodne površine šaranskog ribnjaka održava se proizvodnja ribe od najmanje 500 kg do najviše 1200 kg svih vrsta i uzgojnih kategorija po hektaru takve proizvodne površine	Nema utjecaja na predmetni atribut	0	0	0
		Održano je dobro stanje (ekološko i kemijsko) vodnih tijela CSRN0039_002, CSRN0122_001, CSRN0138_002, CSRN0146_001, CSRN0159_001, CSRN0168_001, CSRN0172_001, CSRN0181_001, CSRN0194_001, CSRN0200_001, CSRN0222_001, CSRN0294_001, CSRN0320_001, CSRN0357_001, CSRN0366_001, CSRN0423_001, CSRN0486_001, CSRN0551_001, CSRN0556_001, CSRN0559_001, CSRN0604_001, CSRN0608_001, CSRN0620_001, CSRN0661_001, CSRN0666_001 i CSRN0667_001	Nema utjecaja na predmetni atribut	0	0	0

Znanstveni naziv vrste	Cilj očuvanja	Atributi	Procjena utjecaja/Trajan gubitak pogodnog staništa planiranim zahvatom [ha]	Kumulativan gubitak [ha]	Kumulativan gubitak [%]	Ocjena utjecaja
*fu*ligula, patka batoglavica *Bucephala clangula*, crvenokljuni labud *Cygnus olor*, liska *Fulica atra*, šljuka kokošica *Gallinago gallinago*, crnorepa muljača *Limosa limosa*, patka gogoljica *Netta rufina*, kokošica *Rallus aquaticus*, crna prutka *Tringa erythropus*, krivokljuna prutka *Tringa nebularia*, crvenonoga prutka *Tringa totanus*, vivak *Vanellus vanellus*, veliki pozviždač *Numenius arquata*)		Postignuto je dobro stanje (ekološko i kemijsko) vodnih tijela CSRI0005_001, CSRN0007_001, CSRN0007_002, CSRN0007_003, CSRN0013_001, CSRN0022_001, CSRN0027_001, CSRN0037_001, CSRN0037_002, CSRN0037_003, CSRN0138_001, CSRN0290_001, CSRN0327_001, CSRN0603_001 i CSRN0634_001	Nema utjecaja na predmetni atribut	0	0	0
		Održano je dobro ekološko stanje/ekološki potencijal i dobro kemijsko stanje vodnih tijela CSRN0389_001 i CSRN0636_001	Nema utjecaja na predmetni atribut	0	0	0
		Postignuto je dobro ekološko stanje/ekološki potencijal i dobro kemijsko stanje vodnih tijela CSRI0001_009, CSRI0001_010, CSRI0001_011, CSRN0001_012, CSRN0001_013, CSRN0001_014, CSRN0027_002, CSRN0039_001, CSRN0072_001, CSRN0079_001, CSRN0467_001 i CSRN0484_001	Nema utjecaja na predmetni atribut	0	0	0

F. MJERE UBLAŽAVANJA NEGATIVNIH UTJECAJA ZAHVATA NA CILJEVE OČUVANJA I CJELOVITOST PODRUČJA EKOLOŠKE MREŽE

F.1.1. TIJEKOM IZGRADNJE ZAHVATA

1. Sanacija radnog pojasa i uspostava zaštitnog pojasa unutar područja ekološke mreže POP HR1000004 Donja Posavina i POP HR1000010 Poilovlje s ribnjacima mora uključivati uređenje terena u stanje što bliskije zatečenom, a tijekom odabira vrsta potrebno je birati vrste prilagođene na lokalne uvjete (autohtone i lokalno prisutne biljne vrste). U-koliko se građevinski radovi budu odvijali u etapama, predvidjeti sanaciju radnog pojasa nakon svake etape zasebno kako bi se smanjilo vrijeme izloženosti površina stranim invazivnim biljnim vrstama.

2. U slučaju zastoja u radovima potrebno je oštećene površine u radnom pojasu unutar područja ekološke mreže POP HR1000004 Donja Posavina i POP HR1000010 Poilovlje s ribnjacima sanirati (obnoviti stalni pokrov sadnjom autohtonih biljnih vrsta) kako bi se smanjilo vrijeme izloženosti površina stranim invazivnim biljnim vrstama.

3. U slučaju pojave stranih invazivnih biljnih vrsta tijekom izvođenja radova unutar područja ekološke mreže POP HR1000004 Donja Posavina i POP HR1000010 Poilovlje s ribnjacima, provoditi njihovo uklanjanje.

4. Radove na prijelazima preko malih stalnih vodotoka i povremenih vodotoka unutar područja ekološke mreže POP HR100004 Donja Posavina i POP HR1000010 Poilovlje s ribnjacima planirati pri povoljnim hidrološkim prilikama (tijekom niskog vodostaja ili suhog korita) kako bi se umanjio utjecaj na vlažna i vodena staništa te radove izvesti u što kraćem vremenu. Radove izvoditi pažljivo i na način da se ne oštećuje prirodni supstrat i staništa u koritu izvan radnog pojasa određenog za potrebe polaganja cjevovoda.

5. Na lokacijama prelazaka preko malih stalnih vodotoka i povremenih vodotoka unutar područja ekološke mreže POP HR100004 Donja Posavina i POP HR1000010 Poilovlje s ribnjacima oštećenu vegetaciju potrebno je obnoviti sadnjom autohtonih biljnih vrsta prilagođenih na visoku vlažnost, s ciljem brže obnove obalne vegetacije i sprječavanja introdukcije i širenja stranih invazivnih biljnih vrsta.

6. Unutar područja ekološke mreže POP HR1000004 Donja Posavina i POP HR1000010 Poilovlje s ribnjacima zabraniti kretanje mehanizacije izvan radnog pojasa radi umanjivanja opsega oštećenja okolne vegetacije te ograničiti uklanjanje vegetacije samo na širinu radnog pojasa.

7. Izmaknuti dio radnog pojasa u trasi cjevovoda Gojlo-1 Istok (trasa cjevovoda 1A-4, približne stacionaže 2+550 – 2+450) izvan područja rasprostranjenosti ciljnih vrsta ptica *Ardea alba, Ardea purpurea, Ardeola ralloides, Aythya nyroca, Calidris pugnax, Chlidonias niger, Ciconia nigra, Egretta garzeta, Haliaeetus albicilla, Ixobrynchus minutus, Mareca strepera, Milvus migrans, Numenius arquata, Nycticorax nycticorax, Platalea leucorodia, Porzana porzana, Tringa glareola*, gušćarica i šljukarica.

8. Pristupni put do bušotinskog radnog prostora (BRP Pi-8) izmjestiti minimalno 5 m južnije kako bi se izbjeglo zadiranje u posebno područje očuvanja značajno za vrste i stanišne tipove PPOVS HR2001216 Ilova.

9. Unutar područje ekološke mreže POP HR1000004 Donja Posavina (približne stacionaže cjevovoda 1A-7: 2+700 – 3+250,1A-9: 0+000 – 4+750, 1A-10: 5+350 – 9+500, 1A-11) uklanjanje vegetacije (šume, obalna vegetacija) provoditi u razdoblju od 15. kolovoza do 15. ožujka.

F.1.2. TIJEKOM KORIŠTENJA ZAHVATA

10. U slučaju pojave stranih invazivnih biljnih vrsta, tijekom održavanja cjevovoda unutar područja ekološke mreže POP HR1000004 Donja Posavina i POP HR1000010 Poilovlje s ribnjacima provoditi njihovo uklanjanje.

11. Za održavanje travnjačkih površina u zoni zaštitnog pojasa unutar područja ekološke mreže POP HR1000004 Donja Posavina i POP HR1000010 Poilovlje s ribnjacima koristiti mehanička sredstva i načine održavanja te u potpunosti izbjegavati korištenje herbicida.

F.1.3. PROGRAM PRAĆENJA

Nije potreban program praćenja.

G. ZAKLJUČAK

Planirani obuhvat zahvata nalazi se **unutar** područja ekološke mreže - područja očuvanja značajnih za ptice (POP) **HR100001 Donja Posavina** i **HR1000010 Poilovlje s ribnjacima** te posebnog područja očuvanja značajnog za vrste i stanišne tipove (PPOVS) **HR2001216 Ilova** U blizini planiranog obuhvata zahvata nalazi se posebno područje očuvanja značajno za vrste i stanišne tipove (PPOVS) je **HR2000416 Lonjsko polje** na udaljenosti od oko 55 m.

Tijekom izvođenja i korištenja planiranog zahvata, doći će do privremene prenamjene staništa unutar zone radnog pojasa te trajnog gubitka staništa unutar nadzemnih objekata (BRP, CSS, novi pristupni putevi). Također, do trajnog gubitka staništa doći će unutar radnog pojasa na području šumskog staništa, jer će se tijekom faze korištenja formirati travnjački zaštitni pojas koji će se redovito održavati i kositi.

POP HR1000004 Donja Posavina

Obuhvat planiranog zahvata nalazi se unutar područja očuvanja značajnog za ptice (POP) HR1000004 Donja Posavina, odnosno unutar zone rasprostranjenosti pogodnog staništa za ciljne vrste predmetnog POP-a.

Ciljna vrsta na koje će zahvat utjecati samo privremenom prenamjenom staništa je vodomar (*Alcedo atthis*). S obzirom da se radi o privremenom utjecaju te da će se pogodno stanište obnoviti nakon izvođenja radova, utjecaj će biti slab, privremen i lokaliziran.

Zahvat će trajno negativno utjecati pretežito na vrste koje šumska staništa te otvorena i mozaična staništa koriste kao pogodno stanište za hranjenje i gniježđenje. To su ciljne vrste predmetnog POP-a: bijela roda (*Ciconia ciconia*), crna roda (*Ciconia nigra*), eja močvarica (*Circus aeruginosus*), eja strnjarica (*Circus cyaneus*), eja livadarka (*Circus pygargus*), orao klokotaš (*Clanga (Aquila) clanga*), orao kliktaš (*Clanga (Aquila) pomarina*), kosac (*Crex crex*), pjegava grmuša (*Curruca (Sylvia) nisoria*), sirijski djetlić (*Dendrocopos syriacus*), crna žuna (*Dryocopus martius*), mali sokol (*Falco columbarius*), crvenonoga vjetruša (*Falco vespertinus*), bjelovrata muharica (*Ficedula albicollis*), ždral (*Grus grus*), štekavac (*Haliaeetus albicilla*), rusi svračak (*Lanius collurio*), sivi svračak (*Lanius minor*), crvenoglavi djetlić (*Leiopicus (Dendrocopos) medius*), crna lunja (*Milvus migrans*), veliki pozviždač (*Numenius arquata*), škanjac osaš (*Pernis apivorus*), siva žuna (*Picus canus*), jastrebača (Strix uralensis), značajne negnijezdeće populacije gusaka i vivka. Do trajnog gubitka šumskih staništa doći će pretežito na području radnog pojasa, odnosno zaštitnog pojasa (5+5 m), dok će trajan gubitak otvorenih i mozaičnih staništa uzrokovati izvođenje nadzemnih objekata, poput BRP-ova, CSS-a i pristupnih puteva. Utjecaj će biti trajan, lokaliziran i umjeren. Ne može se isključiti mogućnost negativnog utjecaja na gnijezdeće populacije ciljnih vrsta POP-a u slučaju izvođenja radova tijekom razdoblja gniježđenja. Primjenom predloženih mjera ublažavanja utjecaj će se svesti na najmanju moguću razinu te se utjecaj zaključno (nakon primjene mjera ublažavanja) ocjenjuje kao trajan, lokaliziran i slab.

POP HR1000010 Poilovlje s ribnjacima

Obuhvat planiranog zahvata nalazi se unutar područja očuvanja značajnog za ptice (POP) HR1000010 Poilovlje s ribnjacima, odnosno unutar zone rasprostranjenosti pogodnog staništa za ciljne vrste predmetnog POP-a.

Ciljne vrste na koje će zahvat utjecati samo privremenom prenamjenom staništa su ciljne vrste vodenih i močvarnih staništa, kao što su velika bijela čaplja (*Ardea alba/Casmerodius albus*), čaplja danguba (*Ardea purpurea*), žuta čaplja (*Ardeola ralloides*), patka njorka (*Aythya nyroca*),

pršljivac (*Calidris pugnax/Philomachus pugnax*), crna čigra (*Chlidonia niger*), crna roda (*Ciconia nigra*), eja močvarica (*Circus aeruginosus*), mala bijela čaplja (*Egretta garzetta*), štekavac (*Haliaeetus albicilla*), čapljica voljak (*Ixobrychus minutus*), patka kreketaljka (*Mareca strepera/Anas strepera*), crna lunja (*Milvus migrans*), veliki pozviždač (*Numenius arquata*), gak (*Nycticorax nycticorax*), žličarka (*Platalra leucorodia*), riđa štijoka (*Porzana porzana*), prutka migavica (*Tringa glareola*) te značajne negnijezdeće popilacije šljukarica i guščarica. Uz primjenu mjera ublažavanja kojom će se dio radnog pojasa koji zahvaća vodena i močvarna staništa pogodna za navedene ciljne vrste izmjestiti, negativan utjecaj se može u potpunosti isključiti.

Zahvat će trajno negativno utjecati pretežito na vrste koje otvorena i mozaična staništa koriste kao pogodno stanište za hranjenje i gniježđenje. To su ciljne vrste predmetnog POP-a bijela roda (*Ciconia ciconia*), eja močvarica (*Circus aeruginosus*), eja strnjarica (*Circus cyaneus*), eja livadarka (*Circus pygargus*), orao kliktaš (*Clanga (Aquila) pomarina*), sirijski djetlić (*Dendrocopos syriacus*), rusi svračak (*Lanius collurio*), sivi svračak (*Lanius minor*), crna lunja (*Milvus migrans*), veliki pozviždač (*Numenius arquata*) te značajne negnijezdeće populacije gusaka i vivka. Do trajnog gubitka otvorenih i mozaičnih staništa doći će na području nadzemnih objekata, poput BRP-ova i pristupnih puteva. Utjecaj će biti trajan, lokaliziran i umjeren. Primjenom predloženih mjera ublažavanja utjecaj će se svesti na najmanju moguću razinu te se utjecaj zaključno (nakon primjene mjera ublažavanja) ocjenjuje kao trajan, lokaliziran i slab.

PPOVS HR2000416 Lonjsko polje i HR2001216 Ilova

Korištenjem HDD metode postavljanja cjevovoda u potpunosti ispod korita vodotoka, izbjeći će se negativni utjecaji na posebno područje očuvanja značajnog za vrste i stanišne tipove (PPOVS) HR2001216 Ilova.

Zbog udaljenosti PPOVS-a HR2000416 Lonjsko polje te ograničenog i lokaliziranog dosega mogućih utjecaja, ne očekuju se značajni negativni utjecaji na PPOVS Lonjsko polje.

H. NAZNAKA POTEŠKOĆA

U tijeku izrade studije nije bilo poteškoća.

I. POPIS RELEVANTNIH PROPISA

- Pravilnik o popisu stanišnih tipova i karti staništa (NN 27/21, 101/22)
- Pravilnik o ciljevima očuvanja i mjerama očuvanja ciljnih vrsta ptica u područjima ekološke mreže (NN 25/20, 38/20)
- Pravilnik o ciljevima očuvanja i mjerama očuvanja ciljnih vrsta i stanišnih tipova u područjima ekološke mreže (NN 111/22)
- Pravilnik o strogo zaštićenim vrstama (NN 144/13, 73/16)
- Uredba o ekološkoj mreži i nadležnostima javnih ustanova za upravljanje područjima ekološke mreže (NN 80/19, 119/23, 87/25)
- Uredba o procjeni utjecaja zahvata na okoliš (NN 61/14, 3/17)
- Zakon o vodama (NN 66/19, 84/21)
- Zakon o zaštiti okoliša (NN 80/13, 153/13, 78/15, 12/18 i 118/18)
- Zakon o zaštiti prirode (NN 80/13, 15/18, 14/19, 127/19)
- Konvencija o močvarama koje su od međunarodnog značaja naročito kao staništa ptica močvarica (NN-MU 12/93)
- Konvencije o zaštiti europskih divljih vrsta i prirodnih staništa (NN-MU 6/00)
- Konvencija o biološkoj raznolikosti (NN-MU 6/96)

J. IZVORI PODATAKA

- Internetske stranice Informacijskog sustava zaštite prirode: http://www.bioportal.hr
- Internetske stranice Ministarstva zaštite okoliša i zelene tranzicije, Zavoda za zaštitu okoliša i prirode: (http://www.haop.hr/hr/novosti/informacija-o-primjeni-ciljeva-ocuvanja-u-postupcima-ocjene-prihvatljivosti-za-ekolosku)
- Baza podataka Zavoda za zaštitu okoliša i prirode Ministarstva zaštite okoliša i zelene tranzicije, pristupljeno: 02. kolovoza 2024.
- Baza podatka Flora Croatica: https://hirc.botanic.hr/fcd/
- Bardi, A.; Papini, P.; Quaglino, E.; Biondi, E.; Topić, J.; Milović, M; Pandža, M.; Kaligarič, M.; Oriolo, G.; Roland, V.; Batina, A.; Kirin, T. (2016): Karta prirodnih i poluprirodnih nešumskih kopnenih i slatkovodnih staništa Republike Hrvatske. AGRISTUDIO s.r.l., TEMI S.r.l., TIMESIS S.r.l., HAOP.
- Franković M., Bogdanović T. 2009. Vretenca : Priručnik za inventarizaciju i praćenje stanja, DZZP, Zagreb
- Karta staništa 2004: Antonić, O.; Kušan, V.; Jelaska, S.; Bukovec, D.; Križan, J.; Bakran-Petricioli, T.; Gottstein-Matočec, S.; Pernar, R.; Hećimović, Ž.; Janeković, I.; Grgurić, Z.; Hatić, D.; Major, Z.; Mrvoš, D.; Peternel, H.; Petricioli, D.; Tkalčec S. (2005): Kartiranje staništa Republike Hrvatske (2000.-2004.) – pregled projekta. Drypis
- Dumbović Mazal V., Pintar V., Zadravec M. (2019): Prvo izvješće o brojnosti i rasprostranjenosti ptica u Hrvatskoj sukladno odredbama Direktive o pticama.
- Mrakovčić M., Mustafić P., Jelić D., Mikulić K., Mazija M., Maguire I., Šašić Kljajo M., Kotarac M., Popijač A., Kučinić M., Mesić Z. (ur.) Projekt integracije u EU Natura 2000 - Terensko istraživanje i laboratorijska analiza novoprikupljenih inventarizacijskih

podataka za taksonomske skupine: Actinopterygii i Cephalaspidomorphi, Amphibia i Reptilia, Aves, Chiroptera, Decapoda, Lepidoptera, Odonata, Plecoptera, Trichoptera. O-IKON-HID-HYLA- NATURA-BIOM-CKFF-GEONATURA-HPM-TRAGUS, Zagreb.

- Tutiš, V., Kralj, J., Radović, D., Ćiković, D., Barišić, S. (ur.) (2013): Crvena knjiga ptica Hrvatske. Ministarstvo zaštite okoliša i prirode, Državni zavod za zaštitu prirode, Zagreb.
- Jelić, D.; Kuljerić, M.; Koren, T.; Treer, D.; Šalamon, D.; Lončar, M.; Lešić, M. P.; Hutinec, B. J.; Bogdanović, T.; Mekinić, S. & Jelić, K. (2015), Crvena knjiga vodozemaca i gmazova Hrvatske, Ministarstvo zaštite okoliša i prirode, Državni zavod za zaštitu prirode, Hrvatsko herpetološko društvo - Hyla, Zagreb, Hrvatska.
- Šašić, M.; Mihoci, I. & Kučinić, M. (2015), Crvena knjiga danjih leptira Hrvatske, Ministarstvo zaštite okoliša i prirode, Državni zavod za zaštitu prirode, Hrvatski prirodoslovni muzej, Zagreb, Hrvatska.
- Mrakovčić, M.; Brigić, A.; Buj, I.; Ćaleta, M.; Mustafić, P. & Zanella, D. (2006), Crvena knjiga slatkovodnih riba Hrvatske, Ministarstvo kulture Republike Hrvatske, Državni zavod za zaštitu prirode, Zagreb.
- Franković, M.; Belančić, A.; Bogdanović, T.; Ljuština, M.; Mihoković, N. & Vitas, B. (2008), Crvena knjiga vretenaca Hrvatske, Ministarstvo kulture Republike Hrvatske, Državni zavod za zaštitu prirode, Zagreb, Hrvatska.
- Gottstein, S.; Hudina, S.; Lucić, A.; Maguire, I.; Ternjej, I. & Žganec, K. (2011), 'Crveni popis rakova (Crustacea) slatkih i bočatih voda Hrvatske', Technical report, Hrvatsko biološko društvo, Zagreb, Rooseveltov trg 6, Zagreb.
- Tkalčec, Z.; Mešić, A.; Matočec, N. & Kušan, I. (2008), Crvena knjiga gljiva Hrvatske, Ministarstvo kulture Republike Hrvatske, Državni zavod za zaštitu prirode, Zagreb, Hrvatska.
- Temunović, M., Turić N. (2015.): Nacionalni programi za praćenje stanja očuvanosti vrsta i staništa u Hrvatskoj. Dvoprugasti kozak *Graphoderus bilineatus*. Državni zavod za zaštitu prirode
- Topić J., Vukelić J. 2009 Priručnik za određivanje kopnenih staništa u Hrvatskoj prema Direktivi o staništima EU, DZZP
- Jelić M. 2009 Vidra Ekološka udruga Emys (izvještaj)
- Antolović J., Frković A., Grubešić M., Holcer D., Vuković M., Flajšman E., Grgurev M., Hamidović D., Pavlini, I., Tvrtković N. (2006): Crvena knjiga sisavaca Hrvatske. Ministarstvo kulture, Državni zavod za zaštitu prirode, Zagreb
- Garms, H., Borm, L. (1981): Fauna Europe, Mladinska knjiga, Ljubljana. Gottstein, S.; Hudina, S.; Lucić, A.; Maguire, I.; Ternjej, I. & Žganec, K. (2011), 'Crveni popis rakova (Crustacea) slatkih i bočatih voda Hrvatske', Technical report, Hrvatsko biološko društvo, Zagreb, Rooseveltov trg 6, Zagreb.
- Lajtner, J.; Štamol, V. & Slapnik, R. (2013),'Crveni popis slatkovodnih i kopnenih puževa Hrvatske, Technical report, Državni zavod za zaštitu prirode.
- Nikolić T., Topić J. (2005): Crvena knjiga vaskularne flore Hrvatske. Ministarstvo kulture, Državni zavod za zaštitu prirode. Zagreb.
- Svensson, L., Mullarney, K., Zetterstrom, D. (2018): Ptice Hrvatske i Europe, Udruga BIOM, Zagreb, Hrvatska.