

datum / travanj 2018.

naručitelj / SPLITSKO-DALMATINSKA ŽUPANIJA

naziv dokumenta / **STUDIJA O UTJECAJU NA OKOLIŠ SUSTAVA NAVODNJAVANJA
BUNINA, GRAD VRGORAC**

- KNJIGA PRILOGA -



Naručitelj:	SPLITSKO-DALMATINSKA ŽUPANIJA Domovinskog rata 2, 21 000 Split
Ovlaštenik:	DVOKUT-ECRO d. o. o. Trnjanska 37, 10 000 Zagreb

Naziv dokumenta:	STUDIJA O UTJECU NA OKOLIŠ SUSTAVA NAVODNJAVANJA BUNINA, GRAD VRGORAC – KNJIGA PRILOGA
Ugovor:	U032_17
Verzija:	za Javnu raspravu
Datum:	ožujak 2019.
Poslano:	27.03.2019., Ministarstvu zaštite okoliša i energetike

Voditeljica izrade:	Ines Geci, mag. geol.	
---------------------	------------------------------	---

Direktorica: **Marta Brkić, mag. ing. prosp. arch.**



DVOKUT ECRO d.o.o.
projevanje i istraživanje
ZAGREB, Trnjanska 37



GRAFIČKI PRILOZI

Prilog A.3.7.-1. Situacija dijela tehničkog rješenja – prikaz industrijskog bazena, crpne stanice Betina, mikroakumulacije Kokorići i tlačnog cjevovoda

Izvor: Idejni projekt navodnjavanja polja Bunina, GRAD-invest d.o.o., Split, lipanj 2014.

Prilog C.1.4.-1. Planirani zahvat preklapljen s Prostornim planom Splitsko-dalmatinske županije – Kartografski prikaz br. 1. Korištenje i namjena prostora;

Izvor: Prostorni plan Splitsko-dalmatinske županije („Službeni glasnik Splitsko dalmatinske županije“, broj 1/03, 8/04, 5/05, 5/06, 13/07 i 9/13)

Prilog C.1.4.-2. Planirani zahvat preklapljen s Prostornim planom Splitsko-dalmatinske županije – Kartografski prikaz br. 2.3. Vodno-gospodarstveni sustavi;

Izvor: Prostorni plan Splitsko-dalmatinske županije („Službeni glasnik Splitsko dalmatinske županije“, broj 1/03, 8/04, 5/05, 5/06, 13/07 i 9/13)

Prilog C.1.4.-3. Planirani zahvat preklapljen s Prostornim planom Splitsko-dalmatinske županije – Kartografski prikaz br. 3.1. Prirodna i graditeljska baština;

Izvor: Prostorni plan Splitsko-dalmatinske županije („Službeni glasnik Splitsko dalmatinske županije“, broj 1/03, 8/04, 5/05, 5/06, 13/07 i 9/13)

Prilog C.1.4.-4. Planirani zahvat preklapljen s Prostornim planom Splitsko-dalmatinske županije – Kartografski prikaz br. 3.2. Područja posebnih ograničenja u korištenju;

Izvor: Prostorni plan Splitsko-dalmatinske županije („Službeni glasnik Splitsko dalmatinske županije“, broj 1/03, 8/04, 5/05, 5/06, 13/07 i 9/13)

Prilog C.1.4.-5. Planirani zahvat preklapljen s Prostornim planom uređenja Grada Vrgorca– Kartografski prikaz br. 1. Korištenje i namjena površina – površine za razvoj i uređenje;

Izvor: Prostorni plan uređenja Grada Vrgorca (Službeno glasilo Grada Vrgorca, broj 26/16)

Prilog C.1.4.-6. Planirani zahvat preklapljen s Prostornim planom uređenja Grada Vrgorca– Kartografski prikaz br. 2.3. Infrastrukturni sustavi i mreže – vodnogospodarski sustavi;

Izvor: Prostorni plan uređenja Grada Vrgorca (Službeno glasilo Grada Vrgorca, broj 26/16)

Prilog C.1.4.-7. Planirani zahvat preklapljen s Prostornim planom uređenja Grada Vrgorca– Kartografski prikaz br. 2.3. Infrastrukturni sustavi i mreže – vodotoci i njihove naplavne površine;


Izvor: Prostorni plan uređenja Grada Vrgorca (Službeno glasilo Grada Vrgorca, broj 26/16)


Prilog C.1.4.-8. Planirani zahvat preklopljen s Prostornim planom uređenja Grada Vrgorca–Kartografski prikaz br. 3.1. Područja posebnih uvjeta korištenja;

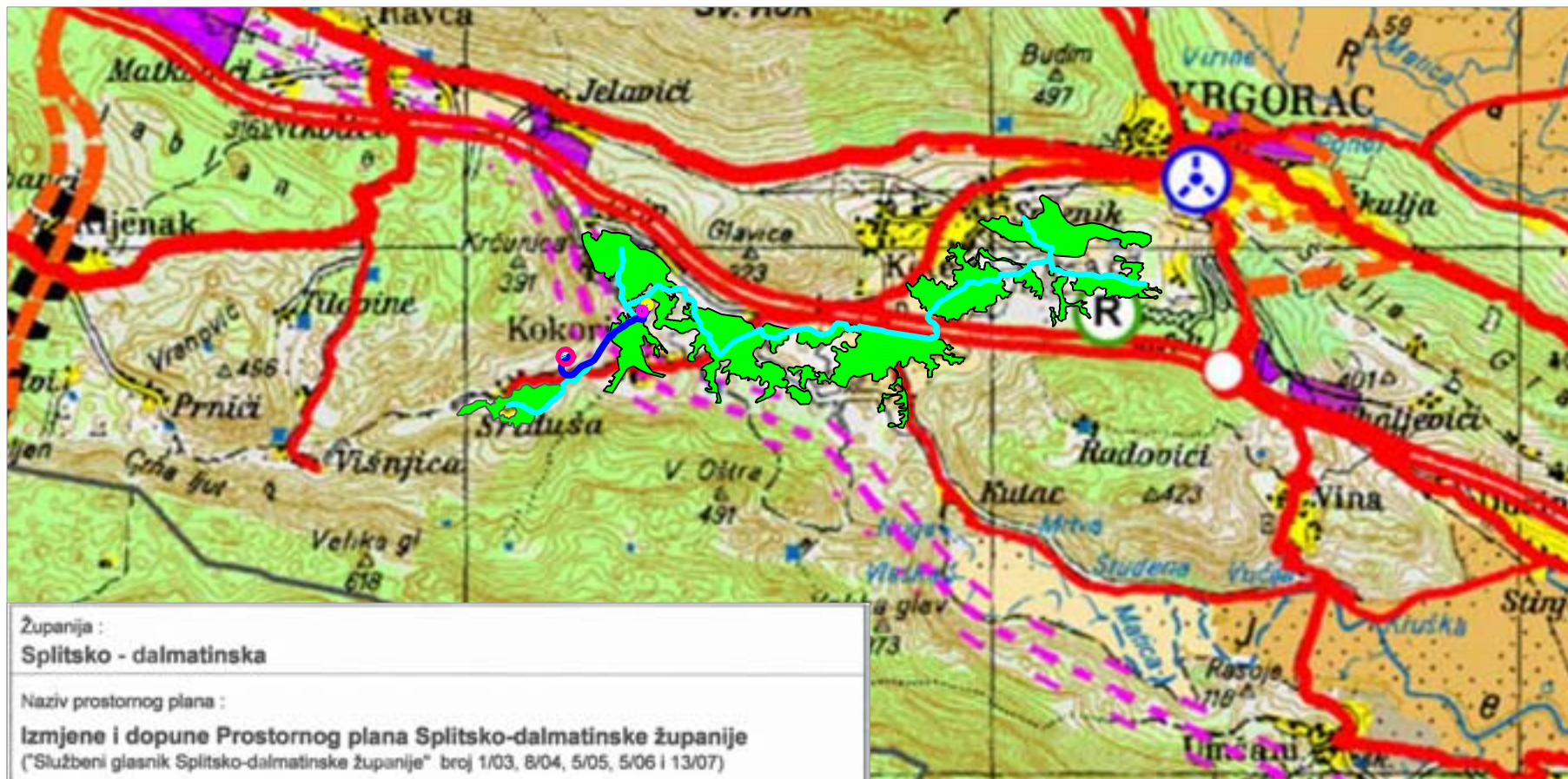
Izvor: Prostorni plan uređenja Grada Vrgorca (Službeno glasilo Grada Vrgorca, broj 26/16)

Prilog C.1.4.-9. Planirani zahvat preklopljen s Prostornim planom uređenja Grada Vrgorca–Kartografski prikaz br. 3.2. Uvjeti za korištenje, uređenje i zaštitu prostora – područja posebnih ograničenja u korištenju

Izvor: Prostorni plan uređenja Grada Vrgorca (Službeno glasilo Grada Vrgorca, broj 26/16)



 DVOKUT ECRO d.o.o. dvokut-ecro.hr <small>ZASTITA OKOLIŠA I ODRŽIVI RAZVOJ</small>	
nositelj zahvata	SPLITSKO-DALMATINSKA ŽUPANIJA, Domovinskog rata 2, 21 000 Split
naziv dokumenta	STUDIJA O UTJECAJU NA OKOLIŠ SUSTAVA NAVODNJEVANJA BUNINA, GRAD VRGORAC
naziv priloga	Situacija dijela tehničkog rješenja - prikaz industrijskog bazena, crpne stanice Betina, mikroakumulacije Kokorići i tlačnog cjevovoda
izvor podloge	Idejni projekt navodnjavanja polja Bunina, GRAD-invest d.o.o., Split, lipanj 2014.
voditelj izrade	Ines Geci, mag. geol.
nacrt izradio	Sanja Kozulić, mag.ing.aedif.
mjerilo	1 : 1 000
broj priloga	A.3.7.-1.



Županija : Splitsko - dalmatinska	
Naziv prostornog plana : Izmjene i dopune Prostornog plana Splitsko-dalmatinske županije („Službeni glasnik Splitsko-dalmatinske županije“ broj 1/03, 8/04, 5/05, 5/06 i 13/07)	
Naziv kartografskog prikaza : Korištenje i namjena prostora	
Broj kartografskog prikaza : List br. 1	Mjerilo kartografskog prikaza : 1 : 100 000
Odluka o izradi Izmjena i dopuna PPSDŽ „Službeni glasnik SDŽ“ broj 14/10	Odluka predstavničkog tijela o donošenju plana : „Službeni glasnik SDŽ“ broj 9/13
Javna rasprava (datum objave) : 26. 11. 2012. u „Slobodnoj Dalmaciji“	Javni uvid održan : od 4. 12. - 18. 12. 2012. u Splitu
Ponovna javna rasprava (datum objave) : 6. 04. 2013. u „Slobodnoj Dalmaciji“	Javni uvid održan : od 18. 04. - 25. 04. 2013. u Splitu
Pečat tijela odgovornog za provođenje javne rasprave : 	Odgovorna osoba za provođenje javne rasprave : Mario Radevenjić, dipl.inž.građ.
Suglasnost na Plan prema članku 10. Statuta o prostornom uređenju i gradnji (NN 76/07, 38/09, 55/11, 90/11 i 50/12) Ministarstva graditeljstva i prostornoga uređenja : Klasa : 350-02/13-04/4 Ur.broj : 531-05-13-05 Datum : 11.listopada 2013.	
Pravno tijelo koje je izradilo plan : Javna ustanova Zavod za prostorno uređenje Splitsko-dalmatinske županije	
Pečat pravnog tijela koje je izradilo plan : 	Odgovorni voditelj : Niko Mrčić dipl. inž. arh.
Koordinator izrade plana : Petar Matković dipl.inž.arh.	
Stručni tim u izradi plana : Niko Mrčić dipl. inž. arh. Petar Matković, dipl.inž.arh. Hrvoje Lukšić, mag.iur. Zdravko Grčić, stručni bacc.jav.up.	Zoran Danilov, dipl.inž.arh. Nora Nikšić, dipl.inž.arh. Zoran Botić, dipl.inž.građ. Rid Ruščić, oec.
Istovjetnost ovog Plana s izvornikom ovjerava: Niko Mrčić dipl. inž. arh.	PREDSJEDNIK ŽUPANIJSKE SKUPŠTINE Petroslav Sapunar, prof.

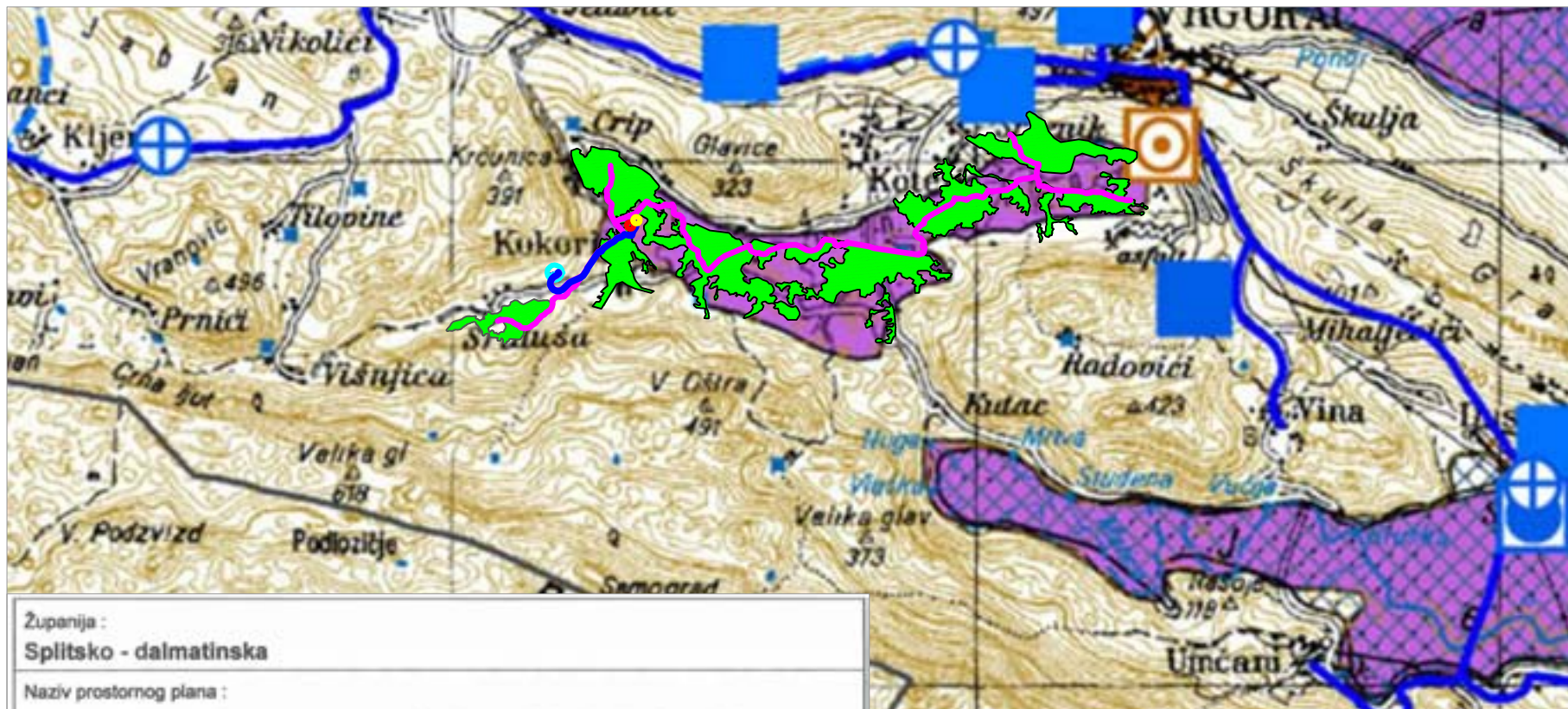
TUMAČ OZNAKA

- TUMAČ OZNAKA IZ PP SDŽ**
- Zaštićeno obalno područje (ZOP)
 - Žičara - koridor u istraživanju
 - Zračni promet**
 - Međunarodna zračna luka
 - Ostale zračne luke
 - Letjelište
 - Zračna luka Šestanovac (u istraživanju)
 - Helidrom
 - Aerodrom na vodi
 - Mikro akumulacija Kokorići
 - Crpna stanica Betina
 - estevela Betina gigantea
 - Distribucijski cjevovod
 - Tlačni cjevovod
 - Poljoprivredne površine u obuhvatu zahvata

TUMAČ OZNAKA IZ PP SDŽ

- GRANICE**
Teritorijalne i statističke granice
- Državna granica
 - Županijska granica
 - Gradska/općinska granica
- PROSTORI/POVRŠINE ZA RAZVOJ I UREĐENJE**
Razvoj i uređenje prostora/površina naselja
- Građevinsko područje naselja
 - Gospodarska namjena proizvodna/poslovna
 - Ugostiteljsko-turistička
 - Područje za istraživanje
 - Uzgajalište akvakultura i marikultura
 - Športska namjena
 - Športska namjena - golf
 - Posebna namjena
 - Poljoprivredno tlo - osobito vrijedno obradivo tlo
 - Poljoprivredno tlo - vrijedno obradivo tlo
 - Poljoprivredno tlo - ostalo obradivo tlo
 - Šuma - gospodarska
 - Šuma - zaštitna
 - Ostalo poljoprivredno tlo, šume i šumsko zemljište
 - Vodene površine - vodotoci, jezera
- PROMET**
Cestovni promet
Javne ceste
- Državna cesta - autocesta
 - Državna cesta - brza cesta
 - Državna cesta
 - Županijska cesta
 - Lokalna cesta
 - Državna cesta brza cesta - planirana
 - Državna cesta - planirana
 - Ostale ceste - planirane
 - Alternativni koridor
 - Uređenje kritične dionice trase
 - Cestovne građevine - most
 - Cestovne građevine - tunel
 - Čvorište državne ceste
 - Granični cestovni prijelaz
- Željeznički promet**
- Dužadranska željeznička pruga
 - Željeznička pruga - I. reda
 - Željeznička pruga - I. reda - planirana
- Pomorski promet**
- Morska luka za javni promet - osobiti međunarodni značaj
 - Morska luka za javni promet - županijski značaj
 - Morska luka za javni promet - lokalni značaj
 - Morska luka posebne namjene (vojna LV, ribarska LR, industrijska LI, brodogradilište LB, nautički turizam LN, ostalo LO.za potrebe državnih tijela LU)
 - državni značaj
 - županijski značaj
 - Plovni put - međunarodni
 - Plovni put - unutarnji

		dvokut-ecro.hr
ZAŠTITA OKOLIŠA I ODRŽIVI RAZVOJ		
nositelj zahvata	SPLITSKO-DALMATINSKA ŽUPANIJA, Domovinskog rata 2, 21 000 Split	
naziv dokumenta	STUDIJA O UTJECAJU NA OKOLIŠ SUSTAVA NAVODNJAVANJA BUNINA, GRAD VRGORAC	
naziv priloga	Planirani zahvat preklapljen s Prostornim planom Splitsko-dalmatinske županije - Kartografski prikaz br. 1. Korištenje i namjena prostora	
izvor podloge	Prostorni plan Splitsko-dalmatinske županije („Službeni glasnik Splitsko dalmatinske županije“, broj 1/03, 8/04, 5/05, 5/06, 13/07 i 9/13); Idejni projekt: Navodnjavanje polja Bunina (Grad invest d.o.o., Split, lipanj 2014.)	
voditelj izrade	Ines Geci, mag. geol.	
nacrt izradio	Ivan Juratek, mag.ing.prosp.arch.	
mjerilo	1 : 50 000 originalno mjerilo 1 : 100 000	broj priloga C.1.4. - 1.



TUMAČ OZNAKA IZ PP SDŽ

- Državna granica
 - Županijska granica
 - Gradska/općinska granica
- VODNOGOSPODARSKI SUSTAVI**
Korištenje voda - vodoopskrba
- | Postojeće | Planirano |
|-----------------------|-----------------------|
| Vodozahvat | Vodozahvat |
| Vodosprema | Vodosprema |
| Crpna stanica | Crpna stanica |
| Vodoopskrbni cjevovod | Vodoopskrbni cjevovod |
- Odvodnja otpadnih voda**
- | Postojeće | Planirano |
|------------------------------|------------------------------|
| Uređaj za pročišćavanje | Uređaj za pročišćavanje |
| Ispust | Ispust |
| Crpna stanica | Crpna stanica |
| Glavni odvodni kanal | Glavni odvodni kanal |
| Zona kanalizacijskog sustava | Zona kanalizacijskog sustava |
- Uređenje vodotoka i voda - regulacijski i zaštitni sustav**
- Kanali
 - Nasipi
 - Brana - betonska
- Akumulacija za navodnjavanje zemljišta**
- postojeća
 - planirana
- Akumulacija za hidroelektranu**
- postojeća
 - planirana
- Vodna površina
 - Poplavno područje
 - Tunel

Županija : Splitsko - dalmatinska	
Naziv prostornog plana :	
Izmjene i dopune Prostornog plana Splitsko-dalmatinske županije („Službeni glasnik Splitsko-dalmatinske županije“ broj 1/03, 8/04, 5/05, 5/06 i 13/07)	
Naziv kartografskog prikaza : Vodno-gospodarstveni sustavi	
Broj kartografskog prikaza : List br. 2.3.	Mjerilo kartografskog prikaza : 1 : 100 000
Odluka o izradi Izmjena i dopuna PPSDŽ „Službeni glasnik SDŽ“ broj 14/10	Odluka predstavničkog tijela o donošenju plana : „Službeni glasnik SDŽ“ broj 9/13
Javna rasprava (datum objave) : 26. 11. 2012. u „Slobodnoj Dalmaciji“	Javni uvid održan : od 4. 12. - 18. 12. 2012. u Splitu
Ponovna javna rasprava (datum objave) : 6. 04. 2013. u „Slobodnoj Dalmaciji“	Javni uvid održan : od 18. 04. - 25. 04. 2013. u Splitu
Pečat tijela odgovornog za provođenje javne rasprave	Odgovorna osoba za provođenje javne rasprave : Mario Radevenjić, dipl.inž.građ.
Suglasnost na Plan prema članku 51. Zakona o prostornom uređenju i gradnji : (NN 76/07, 38/09, 55/11, 90/11 i 50/12) Ministarstva graditeljstva i prostornoga uređenja: Klasa: 350-02/13-04/4 Ur.broj : 531-05-13-05 Datum : 11. listopada 2013.	
Pravno tijelo koje je izradilo plan : Javna ustanova Zavod za prostorno uređenje Splitsko-dalmatinske županije	
Pečat pravnog tijela koje je izradilo plan :	Odgovorni voditelj: Niko Mrčić dipl. inž. arh.
Koordinator izrade plana : Petar Matković dipl.inž.arh.	PETAR MATKOVIĆ dipl. inž. arh. Ovlašten arhitekt uređivat A 3018
Stručni tim u izradi plana : Niko Mrčić dipl. inž. arh. Petar Matković, dipl.inž.arh. Hrvoje Lukšić, mag.jur. Zdravko Grčić, stručni bacc.jav.up.	Zoran Danilov, dipl.inž.arh. Nora Nikšić, dipl.inž.arh. Zoran Botić, dipl.inž.građ. Rid Ruščić, oec.
Istovjetnost ovog Plana s izvornikom ovjerava: Niko Mrčić dipl. inž. arh.	PREDSJEDNIK ŽUPANIJSKE SKUPŠTINE Petroslav Sapunar, prof.

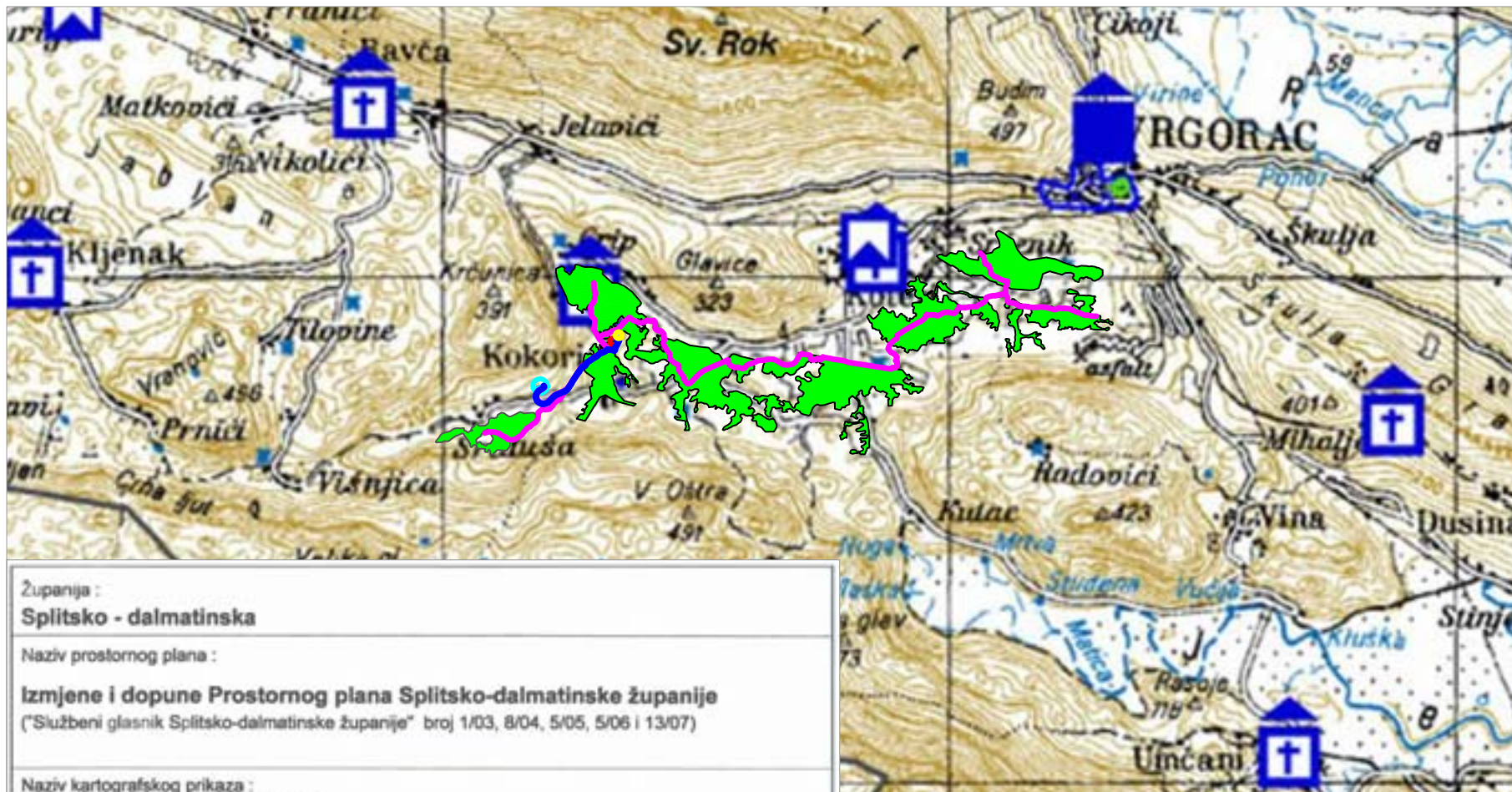
TUMAČ OZNAKA

- ELEMENTI PLANIRANOG ZAHVATA**
- Mikro akumulacija Kokorići
 - estevela Betina gigantea
 - estevela Betina gigantea
 - Distribucijski cjevovod
 - Tlačni cjevovod
 - Poljoprivredne površine u obuhvatu zahvata

TUMAČ OZNAKA IZ PP SDŽ

- Melioracija**
- Osnovna mreža za navodnjavanje
 - Detaljna mreža za navodnjavanje
 - Crpna stanica
 - Izgrađeni melioracijski sustav
 - Djelomično izgrađeni i planirani melioracijski sustav
- OBRADA, SKLADIŠTENJE I ODLAGANJE OTPADA**
- Županijski centar za gospodarenje otpadom
 - Pretovarna stanica
 - Građevinski otpad
 - Sabirno mjesto opasnog otpada (privremeno skladištenje opasnog otpada)

		dvokut-ecro.hr
ZAŠTITA OKOLIŠA I ODRŽIVI RAZVOJ		
nositelj zahvata	SPLITSKO-DALMATINSKA ŽUPANIJA, Domovinskog rata 2, 21 000 Split	
naziv dokumenta	STUDIJA O UTJECAJU NA OKOLIŠ SUSTAVA NAVODNJAVANJA BUNINA, GRAD VRGORAC	
naziv priloga	Planirani zahvat preklapljen s Prostornim planom Splitsko-dalmatinske županije - Kartografski prikaz br. 2.3. Vodno-gospodarstveni sustavi	
izvor podloge	Prostorni plan Splitsko-dalmatinske županije („Službeni glasnik Splitsko dalmatinske županije“, broj 1/03, 8/04, 5/05, 5/06, 13/07 i 9/13); Idejni projekt: Navodnjavanje polja Bunina (Grad invest d.o.o., Split, lipanj 2014.)	
voditelj izrade	Ines Geci, mag. geol.	
nacrt izradio	Ivan Juratek, mag.ing.prosp.arch.	
mjerilo	1 : 50 000 originalno mjerilo 1 : 100 000	broj priloga C.1.4.-2.



TUMAČ OZNAKA IZ PP SDŽ

GRANICE
Teritorijalne i statističke granice

- Državna granica
- Županijska granica
- Gradska/općinska granica

UVJETI KORIŠTENJA
Područja posebnih uvjeta korištenja

Zaštićeni dijelovi prirode

- Park prirode
- Posebni rezervat-ihtiološki
- Park šuma
- Značajni krajobraz
- Spomenik prirode-geomorfološki
- Spomenik parkovne arhitekture
- Spomenik prirode

Dijelovi prirode evidentirani za zaštitu

- Park prirode
- Posebni rezervat-ihtiološki
- Park šuma
- Značajni krajobraz
- Spomenik prirode-geomorfološki
- Spomenik parkovne arhitekture
- Spomenik prirode

Graditeljska i arheološka baština

- Međunarodni značaj - svjetska baština
- Arheološki pojedinačni lokalitet
- Arheološki pojedinačni lokalitet -podmorski
- Civilna građevina
- Sakralna građevina
- Arheološka zona
- Graditeljski sklop
- Kulturni krajolik
- Rularna cjelina
- Urbana cjelina

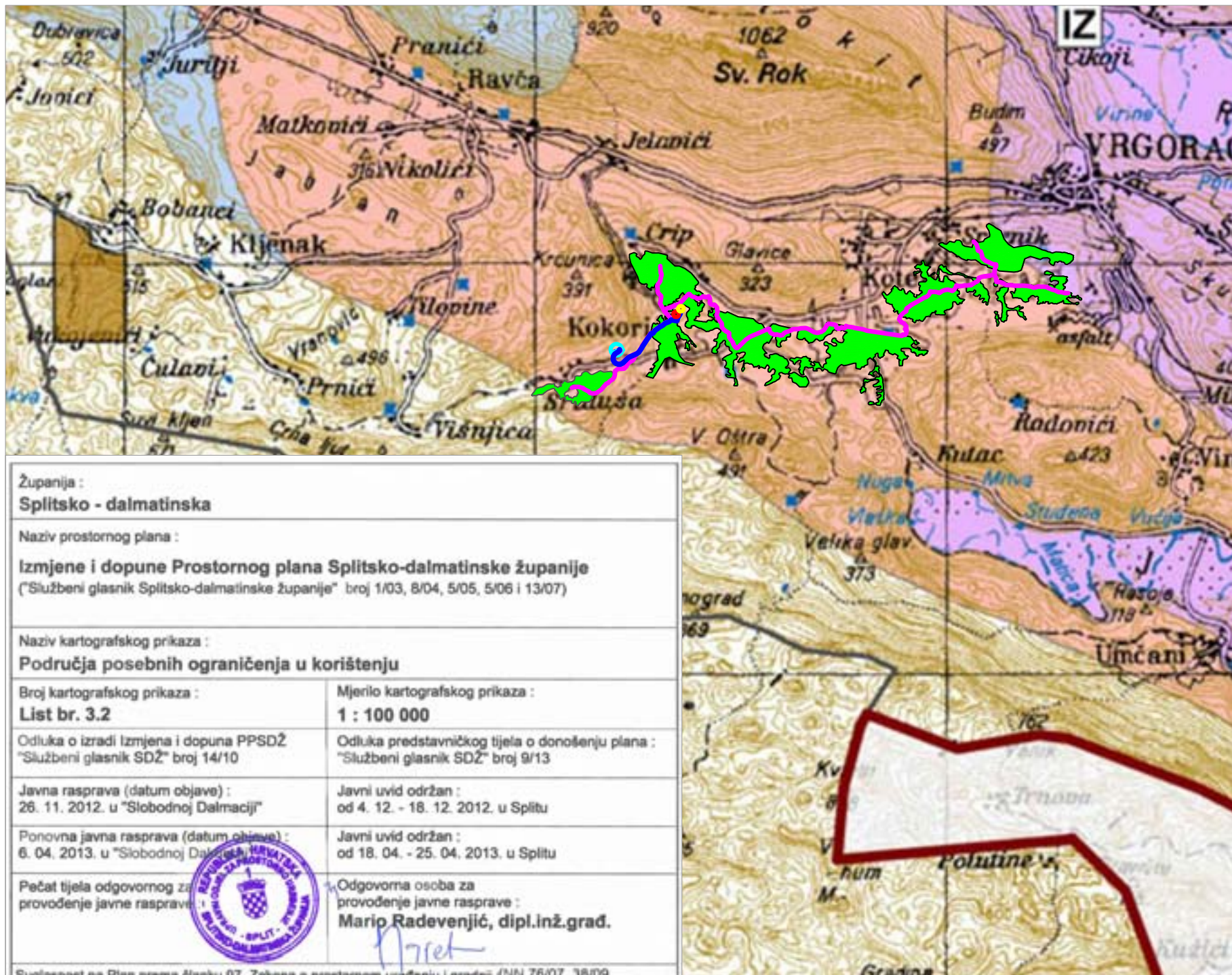
Županija : Splitsko - dalmatinska	
Naziv prostornog plana : Izmjene i dopune Prostornog plana Splitsko-dalmatinske županije („Službeni glasnik Splitsko-dalmatinske županije“ broj 1/03, 8/04, 5/05, 5/06 i 13/07)	
Naziv kartografskog prikaza : Prirodna i graditeljska baština	
Broj kartografskog prikaza : List br. 3.1.	Mjerilo kartografskog prikaza : 1 : 100 000
Odluka o izradi Izmjena i dopuna PPSDŽ „Službeni glasnik SDŽ“ broj 14/10	Odluka predstavničkog tijela o donošenju plana : „Službeni glasnik SDŽ“ broj 9/13
Javna rasprava (datum objave) : 26. 11. 2012. u "Slobodnoj Dalmaciji"	Javni uvid održan : od 4. 12. - 18. 12. 2012. u Splitu
Ponovna javna rasprava (datum objave) : 6. 04. 2013. u "Slobodnoj Dalmaciji"	Javni uvid održan : od 18. 04. - 25. 04. 2013. u Splitu
Pečat tijela odgovornog za provođenje javne rasprave : 	Odgovorna osoba za provođenje javne rasprave : Mario Radevenjić, dipl.inž.građ.
Suglasnost na Plan prema članku 97. Zakona o prostornom uređenju i gradnji : (NN 76/07, 38/09, 55/11, 90/11 i 50/12) Ministarstva graditeljstva i prostornoga uređenja. Klasa: 350-02/13-04/4 Ur.broj: 531-05-13-05 Datum: 11. listopada 2013.	
Pravno tijelo koje je izradilo plan : Javna ustanova Zavod za prostorno uređenje Splitsko-dalmatinske županije	
Pečat pravnog tijela koje je izradilo plan : 	Odgovorni voditelj : Niko Mrčić dipl. inž. arh.
Koordinator izrade plana : Petar Matković dipl.inž.arh. 	
Stručni tim u izradi plana : Niko Mrčić dipl. inž. arh. Zoran Danilov, dipl.inž.arh. Petar Matković, dipl.inž.arh. Nora Nikšić, dipl.inž.arh. Hrvoje Lukšić, mag.iur. Zoran Botić, dipl.inž.građ. Zdravko Grčić, stručni.bacc.jav.up. Rid Ruščić, oec.	
Istovjetnost ovog Plana s izvornikom ovjerava: Niko Mrčić dipl. inž. arh. 	PREDSJEDNIK ŽUPANIJSKE SKUPŠTINE: Petroslav Sapunar, prof.

TUMAČ OZNAKA

ELEMENTI PLANIRANOG ZAHVATA

- Mikro akumulacija Kokorići
- Crpna stanica Betina
- estavela Betina gigantea
- Distribucijski cjevovod
- Tlačni cjevovod
- Poljoprivredne površine u obuhvatu zahvata

		dvokut-ecro.hr
ZAŠTITA OKOLIŠA I ODRŽIVI RAZVOJ		
nositelj zahvata	SPLITSKO-DALMATINSKA ŽUPANIJA, Domovinskog rata 2, 21 000 Split	
naziv dokumenta	STUDIJA O UTJECAJU NA OKOLIŠ SUSTAVA NAVODNJEVANJA BUNINA, GRAD VRGORAC	
naziv priloga	Planirani zahvat preklapljen s Prostornim planom Splitsko-dalmatinske županije - Kartografski prikaz br. 3.1. Prirodna i graditeljska baština	
izvor podloge	Prostorni plan Splitsko-dalmatinske županije („Službeni glasnik Splitsko dalmatinske županije“, broj 1/03, 8/04, 5/05, 5/06, 13/07 i 9/13); Idejni projekt: Navodnjavanje polja Bunina (Grad invest d.o.o., Split, lipanj 2014.)	
voditelj izrade	Ines Geci, mag. geol.	
nacrt izradio	Ivan Juratek, mag.ing.prosp.arch.	
mjerilo	1 : 50 000 originalno mjerilo 1 : 100 000	broj priloga C.1.4.-3.



TUMAČ OZNAKA IZ PP SDŽ

- GRANICE**
Teritorijalne i statističke granice
- Državna granica
 - Županijska granica
 - Gradska/općinska granica

UVJETI KORIŠTENJA
Područja posebnih ograničenja u korištenju

- | Tlo | Vode |
|-------------------------------------|-----------------------------|
| Istražni prostor mineralne sirovine | I. zona sanitarne zaštite |
| | II. zona sanitarne zaštite |
| | III. zona sanitarne zaštite |
| | IV. zona sanitarne zaštite |
| ZOP
Zaštićeno obalno područje | Izvorište |



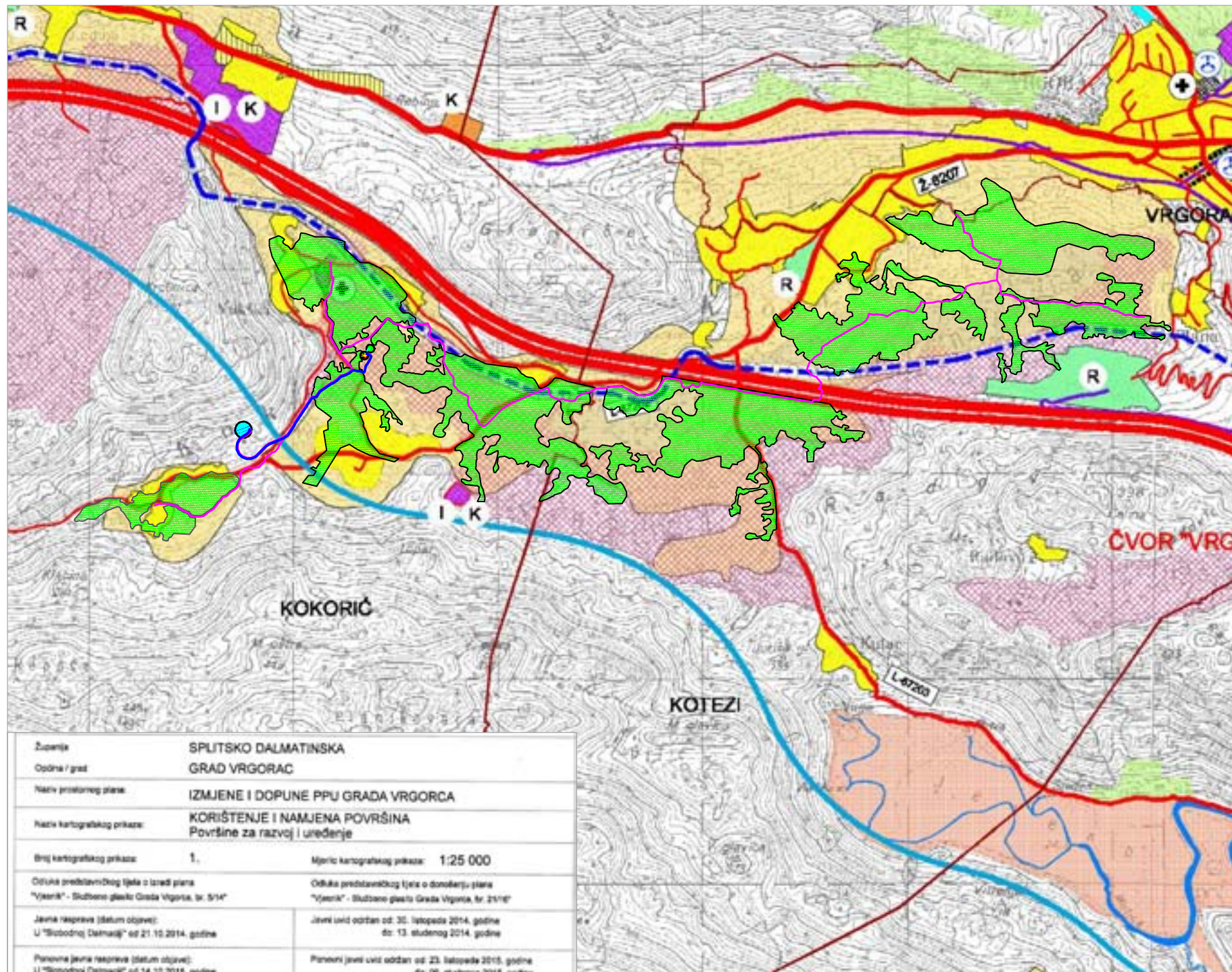
TUMAČ OZNAKA

ELEMENTI PLANIRANOG ZAHVATA

- Mikro akumulacija Kokorići
- Crpna stanica Betina
- estavela Betina gigantea
- Distribucijski cjevovod
- Tlačni cjevovod
- Poljoprivredne površine u obuhvatu zahvata

Županija : Splitsko - dalmatinska	
Naziv prostornog plana : Izmjene i dopune Prostornog plana Splitsko-dalmatinske županije („Službeni glasnik Splitsko-dalmatinske županije“ broj 1/03, 8/04, 5/05, 5/06 i 13/07)	
Naziv kartografskog prikaza : Područja posebnih ograničenja u korištenju	
Broj kartografskog prikaza : List br. 3.2	Mjerilo kartografskog prikaza : 1 : 100 000
Odluka o izradi Izmjena i dopuna PPSDŽ „Službeni glasnik SDŽ“ broj 14/10	Odluka predstavničkog tijela o donošenju plana : „Službeni glasnik SDŽ“ broj 9/13
Javna rasprava (datum objave) : 26. 11. 2012. u „Slobodnoj Dalmaciji“	Javni uvid održan : od 4. 12. - 18. 12. 2012. u Splitu
Ponovna javna rasprava (datum objave) : 6. 04. 2013. u „Slobodnoj Dalmaciji“	Javni uvid održan : od 18. 04. - 25. 04. 2013. u Splitu
Pečat tijela odgovornog za provođenje javne rasprave : 	Odgovorna osoba za provođenje javne rasprave : Mario Radevenjić, dipl.inž.građ.
Suglasnost na Plan prema članku 97. Zakona o prostornom uređenju i gradnji (NN 76/07, 38/09, 55/11, 90/11 i 50/12) Ministarstva graditeljstva i prostornoga uređenja: Klasa: 350-02/13-04/4 Ur.broj : 531-05-13-05 Datum : 11. listopada 2013.	
Pravno tijelo koje je izradilo plan : Javna ustanova Zavod za prostorno uređenje Splitsko-dalmatinske županije	
Pečat pravnog tijela koje je izradilo plan : 	Odgovorni voditelj: Niko Mrčić dipl. inž. arh.
Koordinator izrade plana: Petar Matković dipl.inž.arh. 	Petar Matković dipl.inž.arh. Ovlašten arhitekt A 3018
Stručni tim u izradi plana : Niko Mrčić dipl. inž. arh. Petar Matković, dipl.inž.arh. Hrvoje Lukšić, mag.iur. Zdravko Grčić, stručni bacc.jav.up.	Zoran Danilov, dipl.inž.arh. Nora Nikšić, dipl.inž.arh. Zoran Botić, dipl.inž.građ. Rid Ruščić, oec.
Istovjetnost ovog Plana u izvornikom ovjerava: Niko Mrčić dipl. inž. arh. 	PREDSJEDNIK ŽUPANIJSKE SKUPŠTINE Petroslav Sapunar, prof.

		dvokut-ecro.hr
ZASTITA OKOLIŠA I ODRŽIVI RAZVOJ		
nositelj zahvata	SPLITSKO-DALMATINSKA ŽUPANIJA, Domovinskog rata 2, 21 000 Split	
naziv dokumenta	STUDIJA O UTJECAJU NA OKOLIŠ SUSTAVA NAVODNJEVANJA BUNINA, GRAD VRGORAC	
naziv priloga	Planirani zahvat preklapljen s Prostornim planom Splitsko-dalmatinske županije - Kartografski prikaz br. 3.2. Područja posebnih ograničenja u korištenju	
izvor podloge	Prostorni plan Splitsko-dalmatinske županije („Službeni glasnik Splitsko dalmatinske županije“, broj 1/03, 8/04, 5/05, 5/06, 13/07 i 9/13); Idejni projekt: Navodnjavanje polja Bunina (Grad invest d.o.o., Split, lipanj 2014.)	
voditelj izrade	Ines Geci, mag. geol.	
nacrt izradio	Ivan Juratek, mag.ing.prosp.arch.	
mjerilo	1 : 50 000 originalno mjerilo 1 : 100 000	broj priloga C.1.4.-4.



TUMAČ OZNAKA IZ PPUG VRGORAC

PROSTORI / POVRŠINE ZA RAZVOJ I UREĐENJE		ZMET	
GRADJEVINSKO PODRUČJE NASELJA			
	IZGRADENI DIO		DRŽAVNA AUTOCESTA
	NEIZGRADENI DIO		DRŽAVNA BRZA CESTA
	NEIZGRADENI, KOMUNALNO UREĐENI DIO		OSTALE DRŽAVNE CESTE
GOSPODARSKA NAMJENA			ŽUPANIJSKA CESTA
	I - PROIZVODNA NAMJENA; K - POSLOVNA NAMJENA		LOKALNA CESTA
	K - POSLOVNA NAMJENA		OSTALE CESTE
	POVRŠINA ZA ISKORIŠTAVANJE MINERALNIH SIROVINA E3 - eksploatacija kamena		TUNEL
ŠPORTSKO REKREACIJSKA NAMJENA			KRIŽANJE U DVIJE RAZINE
	ŠPORTSKO-REKREACIJSKA NAMJENA Igralište - RI		MOGUĆI ILI ALTERNATIVNI KORIDOR CESTE
POLJOPRIVREDNO I ŠUMSKO TLO			UREĐENJE KRITIČNE DIONICE TRASE CESTE
	OSOBITO VRIJEDNO OBRADIVO TLO		PLANIRANE CESTE
	VRIJEDNO OBRADIVO TLO		
	OSTALA OBRADIVA TLA		
	ŠUMA GOSPODARSKE NAMJENE		
	ZAŠTITNA ŠUMA		
	OSTALO POLJOPRIVREDNO TLO, ŠUME I ŠUMSKO ZEMLJIŠTE I INFRASTRUKTURNE POVRŠINE		
OSTALE POVRŠINE			
	GROBLJE		
	POVRŠINE NA KOJIMA SE MOGU GRADITI GRADEVINE IZ ČLANKA 33. ODREDBI OVOGA PLANA		
	ZBRINJAVANJE OTPADA PS - pretovarna stanica; RD - reciklažno dvorište		
	VODNE POVRŠINE		
ŽELJEZNIČKI PROMET			
	MAGISTRALNA GLAVNA ŽELJEZNIČKA PRUGA		
ZRAČNI PROMET			
	HELIODROM		
CJEVNI TRANSPORT PLINA			
	PLANIRANA BLOKADNA STANICA		
	PLANIRANI MAGISTRALNI PLINOVOĐ		

Županija	SPLITSKO DALMATINSKA
Općina / grad	GRAD VRGORAC
Naziv prostornog plana	IZMJENE I DOPUNE PPU GRADA VRGORCA
Naziv kartografskog prikaza	KORIŠTENJE I NAMJENA POVRŠINA Površine za razvoj i uređenje
Broj kartografskog prikaza	1.
Mjerilo kartografskog prikaza	1:25 000
Obruka predlaskovskog tijela o izradi plana "Vjerski" - Službeno glasilo Grada Vrgorca, br. 5/14	Obruka predlaskovskog tijela o donošenju plana "Vjerski" - Službeno glasilo Grada Vrgorca, br. 21/16
Javna rasprava (datum objave): U "Slobodnoj Dalmaciji" od 21.10.2014. godine	Javni uvid sadržan od: 30. listopada 2014. godine do: 13. studenog 2014. godine
Ponovna javna rasprava (datum objave): U "Slobodnoj Dalmaciji" od 14.10.2015. godine	Ponovni javni uvid sadržan od: 23. listopada 2015. godine do: 06. studenog 2015. godine
Druga ponovna javna rasprava (datum objave): U "24 Sata" od 11.08.2016. godine	Drugi ponovni javni uvid sadržan od: 18. kolovoza 2016. godine do: 25. kolovoza 2016. godine
Pečat tijela odgovornog za provođenje javne rasprave:	Odgovorna osoba za provođenje javne rasprave: Ante Franec, mag. ing. arh.
Miljevnice i suglasnosti na plan prema članku 107. Zakona o prostornom uređenju ("Narodne novine", br. 153/13) Klasa: 350-01/15-01/03, Uredb. br. 2181-210-15-3/PM Datum: 15. studenog 2015. godine	Datum: 15. studenog 2015. godine
Pravna osobitost koja je izradila plan:	"ARCHING STUDIO" d.o.o. Split
Pečat pravne osobitosti koje je izradila plan:	Odgovorna osoba: Sibon Segvić, dipl. ing. arh.
Odgovorni voditelj:	Sirdan Segvić, dipl. ing. arh.
Stručni tim u izradi plana:	PLANER: SIBON SEGVIĆ, dipl. ing. arh. GORAN MULLA, ing. arh. MIRELA BUBLE, dipl. ing. arh. MILADIN ZANČIĆ, dipl. ing. arh. IVO MAJKANIĆ, dipl. ing. grad. MILAN RADE GLUŠIĆ, dipl. ing. grad.
Pečat predlaskovskog tijela:	Predlaskovsko predlaskovsko tijelo: Nada Stobanić, dipl. inž.
Neopretnost ovog prostornog plana u oblikovanju cjeline:	Pečat nadležnog tijela:



ELEMENTI PLANIRANOG ZAHVATA

- Mikro akumulacija Kokorići
- Crpna stanica Betina
- estevela Betina gigantea
- Distribucijski cjevovod
- Tlačni cjevovod
- Poljoprivredne površine u obuhvatu zahvata

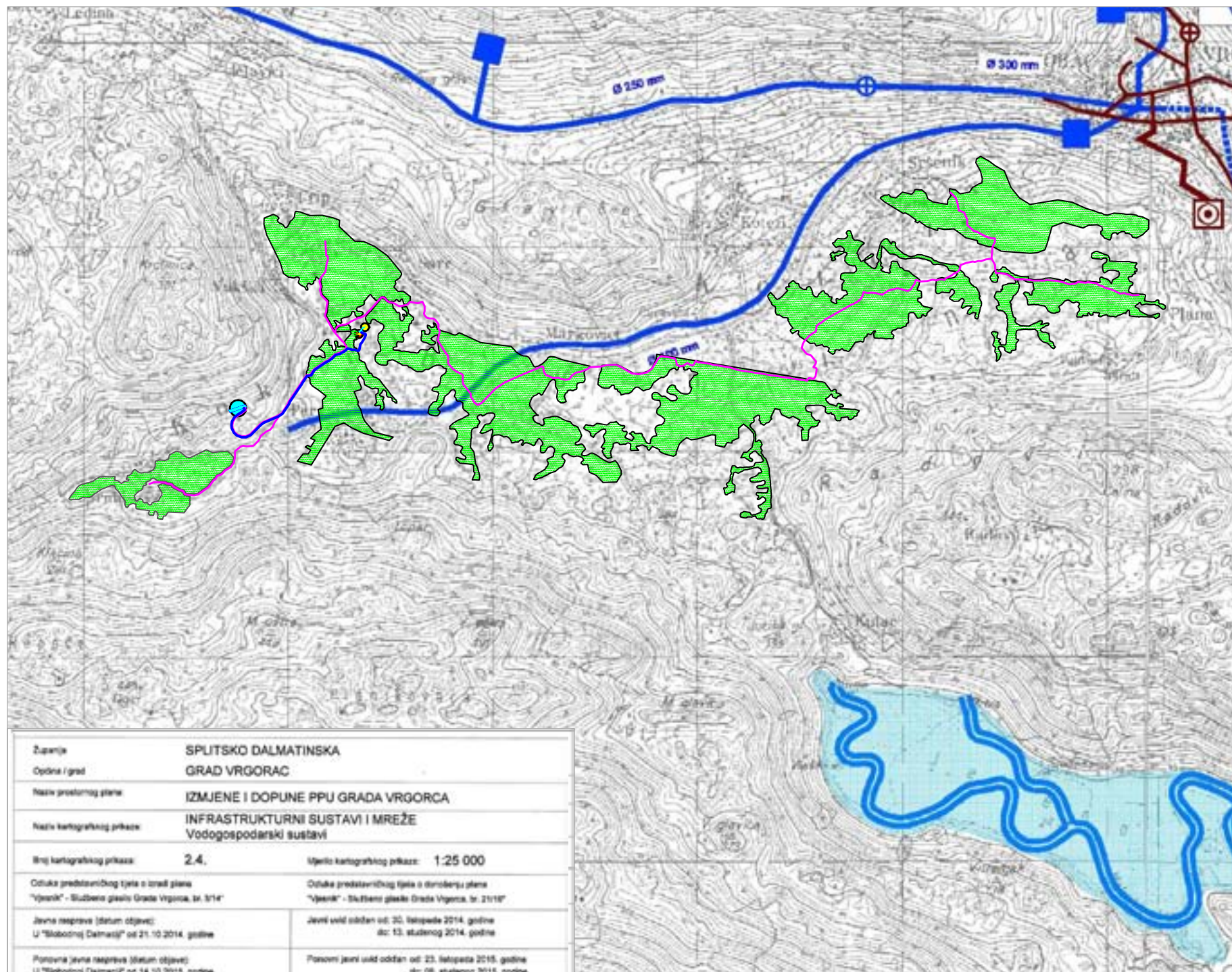
TUMAČ OZNAKA



dvokut-ecro.hr

ZAŠTITA OKOLIŠA I ODRŽIVI RAZVOJ

nositelj zahvata	SPLITSKO-DALMATINSKA ŽUPANIJA, Domovinskog rata 2, 21 000 Split
naziv dokumenta	STUDIJA O UTJECAJU NA OKOLIŠ SUSTAVA NAVODNJAVANJA BUNINA, GRAD VRGORAC
naziv priloga	Planirani zahvat preklapljen s Prostornim planom uređenja Grada Vrgorca - Kartografski prikaz br. 1. Korištenje i namjena površina - površine za razvoj i uređenje
izvor podloge	Prostorni plan uređenja Grada Vrgorca (Službeno glasilo Grada Vrgorca, broj 26/16) Idejni projekt: Navodnjavanje polja Bunina (Grad invest d.o.o., Split, lipanj 2014.)
voditelj izrade	Ines Geci, mag. geol.
nacrt izradio	Ivan Juratek, mag.ing.prosp.arch.
mjerilo	1 : 25 000
broj priloga	C.1.4.-5.



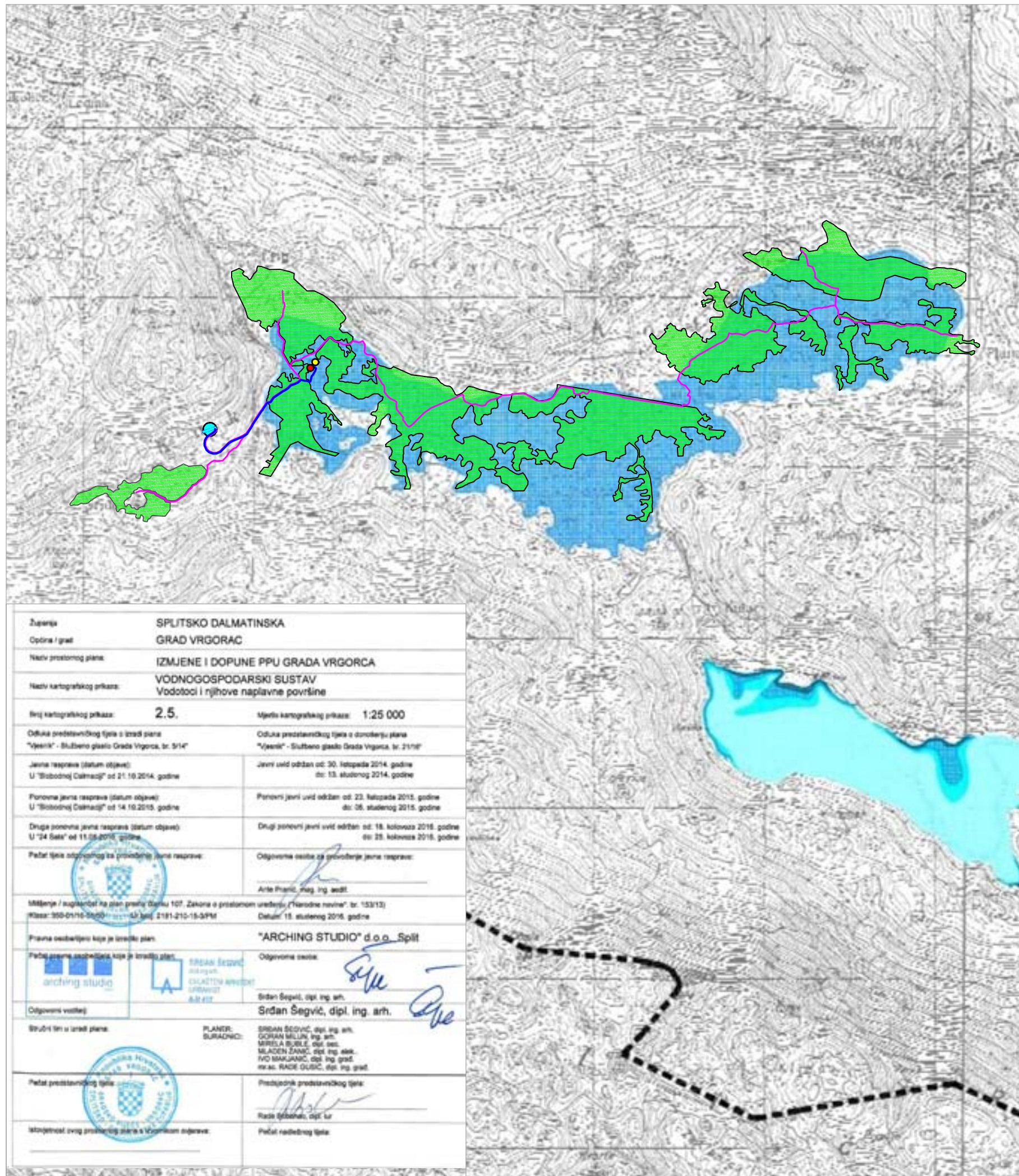
TUMAČ OZNAKA IZ PPUG VRGORAC

- GRANICE**
- DRŽAVNA GRANICA
 - OBUHVAAT PROSTORNOG PLANA
- VODNOGOSPODARSKI SUSTAV**
- VODOOPSKRBA**
- postojeći planirani
- MAGISTRALNI OPSKRIBNI CJEVOVOD
 - OSTALI VODOOPSKRIBNI CJEVOVODI (STARI VODOVOD U REZERVU - ODVODNJA)
- VODOSPREMA
 - CRPNA STANICA
 - VODNA KOMORA
- ODVODNJA OTPADNIH VODA**
- GLAVNI DOVODNI KANAL (KOLEKTOR)
 - OSTALI DOVODNI KANALI
 - UREDAJ ZA PROČIŠĆAVANJE OTPADNIH VODA
 - CRPNA STANICA
- KORIŠTENJE VODA**
- REGULIRANI VODOTOK
 - NATAPNI KANAL
 - HIDROTEHNIČKI TUNEL
 - PLAVNO PODRUČJE - PP

Županija	SPLITSKO DALMATINSKA
Općina / grad	GRAD VRGORAC
Naziv prostornog plana	IZMJENE I DOPUNE PPU GRADA VRGORCA
Naziv kartografskog prikaza	INFRASTRUKTURNI SISTAVI I MREŽE Vodogospodarski sustavi
Broj kartografskog prikaza	2.4.
Mjerilo kartografskog prikaza	1:25 000
Oslova predstavnostičkog tijela o izradi plana "Vjerski" - Službeno glasilo Grada Vrgorca, br. 3/14'	Oslova predstavnostičkog tijela o izradi plana "Vjerski" - Službeno glasilo Grada Vrgorca, br. 21/14'
Javna rasprava (datum objave): U "Slobodnoj Dalmaciji" od 21.10.2014. godine	Javni uvid odidan od: 20. listopada 2014. godine do: 13. studenog 2014. godine
Ponovna javna rasprava (datum objave): U "Slobodnoj Dalmaciji" od 14.10.2015. godine	Ponovni javni uvid odidan od: 23. listopada 2015. godine do: 06. studenog 2015. godine
Druga ponovna javna rasprava (datum objave): U "24 Sata" od 11.05.2016. godine	Drugi ponovni javni uvid odidan od: 18. kolovoza 2016. godine do: 25. kolovoza 2016. godine
Pečat tijela odgovornog za provođenje javne rasprave:	Odgovorna osoba za provođenje javne rasprave: Ante Pantić, dipl. ing. arh.
Miljeva i suglasnost na plan prema članku 107. Zakona o prostornom uređenju ("Narodne novine", br. 153/13) Klasa: 350-01/16-01/6 Datum: 15. studenog 2016. godine	Datum: 15. studenog 2016. godine
Imena osoblja koje je izradio plan:	"ARCHING STUDIO" d.o.o. Split
Pečat pravne osobe/tijela koje je izradio plan:	Odgovorna osoba: Srđan Šegvić, dipl. ing. arh.
Odgovorni voditelj:	Srđan Šegvić, dipl. ing. arh.
Stručni tim u izradi plana:	PLANIR: SRĐAN ŠEĀVIĆ, dipl. ing. arh. GORAN MILIĆ, ing. arh. MIRELA ŠUBIĆ, ing. arh. MILADIN JANIĆ, dipl. ing. elek. IVO NIKIĆIĆ, dipl. ing. građ. mr.sc. RADE GUSIĆ, dipl. ing. građ.
Pečat predstavnostičkog tijela:	Predujete predstavnostičkog tijela: Rade Biljanec, dipl. arh.
Izjavljivanje ovog prostornog plana s izvornikom odjave:	Pečat nadležnog tijela:

- TUMAČ OZNAKA**
- Mikro akumulacija Kokorići
 - Crpna stanica Betina i estevela Betina gigantea
 - estevela Betina gigantea
 - Distribucijski cjevovod
 - Tlačni cjevovod
 - Poljoprivredne površine u obuhvatu zahvata

DVOKUT ECRO d.o.o.		dvokut-ecro.hr
ZAŠTITA OKOLIŠA I ODRŽIVI RAZVOJ		
nositelj zahvata	SPLITSKO-DALMATINSKA ŽUPANIJA, Domovinskog rata 2, 21 000 Split	
naziv dokumenta	STUDIJA O UTJECAJU NA OKOLIŠ SUSTAVA NAVODNJEVANJA BUNINA, GRAD VRGORAC	
naziv priloga	Planirani zahvat preklapljen s Prostornim planom uređenja Grada Vrgorca - Kartografski prikaz br. 2.4. Infrastrukturni sustavi i mreže - vodnogospodarski sustavi	
izvor podloge	Prostorni plan uređenja Grada Vrgorca (Službeno glasilo Grada Vrgorca, broj 26/16) Idejni projekt: Navodnjavanje polja Bunina (Grad invest d.o.o., Split, lipanj 2014.)	
voditelj izrade	Ines Geci, mag. geol.	
nacrt izradio	Ivan Juratek, mag.ing.prosp.arch.	
mjerilo	1 : 25 000	broj priloga C.1.4.-6.



TUMAČ OZNAKA

ELEMENTI PLANIRANOG ZAHVATA

- Mikro akumulacija Kokorići
- Crpna stanica Betina
- estavela Betina gigantea
- Distribucijski cjevovod
- Tlačni cjevovod
- Poljoprivredne površine u obuhvatu zahvata

TUMAČ OZNAKA IZ PPUG VRGORAC

KORIŠTENJE VODA

Vodoopskrba

- KORITA VODOTOKA
- BUJIČNA PODRUČJA

POPLAVNA RAZINA

- 5-GODIŠNJE VELIKE VODE
- 20-GODIŠNJE VELIKE VODE
- 100-GODIŠNJE VELIKE VODE
- 1000-GODIŠNJE VELIKE VODE
- OSTALE POPLAVNE POVRŠINE
- HIDROLOŠKE STANICE
- ODVODNI TUNEL RASTOK
- PLANIRANI OBOJNI KANAL

Županija: SPLITSKO DALMATINSKA	
Općina / grad: GRAD VRGORAC	
Naziv prostornog plana: IZMJENE I DOPUNE PPU GRADA VRGORCA	
Naziv kartografskog prikaza: VODNOGOSPODARSKI SUSTAV Vodotoci i njihove naplavne površine	
Broj kartografskog prikaza: 2.5.	Mjerilo kartografskog prikaza: 1:25 000
Oblika predstavničkog tipa u izradi plana "Vjesnik" - Službeno glasilo Grada Vrgorca, br. 5/14	Oblika predstavničkog tipa u doručenoj planu "Vjesnik" - Službeno glasilo Grada Vrgorca, br. 21/16
Javna rasprava (datum objave): U "Slobodnoj Dalmaciji" od 21.10.2014. godine	Javni uvid odbran od: 30. listopada 2014. godine do: 13. studenog 2014. godine
Prvotna javna rasprava (datum objave): U "Slobodnoj Dalmaciji" od 14.10.2015. godine	Prvotni javni uvid odbran od: 23. listopada 2015. godine do: 06. studenog 2015. godine
Druga ponovna javna rasprava (datum objave): U "24 Sata" od 11.05.2016. godine	Drugi ponovni javni uvid odbran od: 18. kolovoza 2016. godine do: 28. kolovoza 2016. godine
Pečat tipa odgovornog za provođenje javne rasprave:	Odgovorna osoba za provođenje javne rasprave: Arije Pranic, mag. ing. arh.
Mijenja / sugeriše na plan prema članku 107. Zakona o prostornom uređenju ("Narodne novine", br. 153/13) Klasa: 350-01/16-01/0000000-10/1 Ured: 2181-210-15-59/M Datum: 18. studenog 2016. godine	Datum: 18. studenog 2016. godine
Prava osoba/lijepo koje je izradio plan: 	"ARCHIVING STUDIO" d.o.o. Split
Pečat osobe/lijepo koje je izradio plan: 	Odgovorna osoba: Srdan Segvić, dipl. ing. arh.
Odgovorni vođa:	Srdan Segvić, dipl. ing. arh.
Budući im u izradi plana:	PLANER: Srdan Segvić, dipl. ing. arh. SURADNICI: GORAN MILIĆ, ing. arh. MIRJELA BUBLE, dipl. inž. elek. MILAN ŽANČIĆ, dipl. ing. građ. MILAN RADE GUSIĆ, dipl. ing. građ.
Pečat predstavničkog tipa:	Producent predstavničkog tipa: Rado Štambek, dipl. inž.
Istovjetnost ovog prostornog plana s izvornim materijal:	Pečat nadležnog tipa:



DVOKUT ECRO d.o.o.

dvokut-ecro.hr

ZAŠTITA OKOLIŠA I ODRŽIVI RAZVOJ

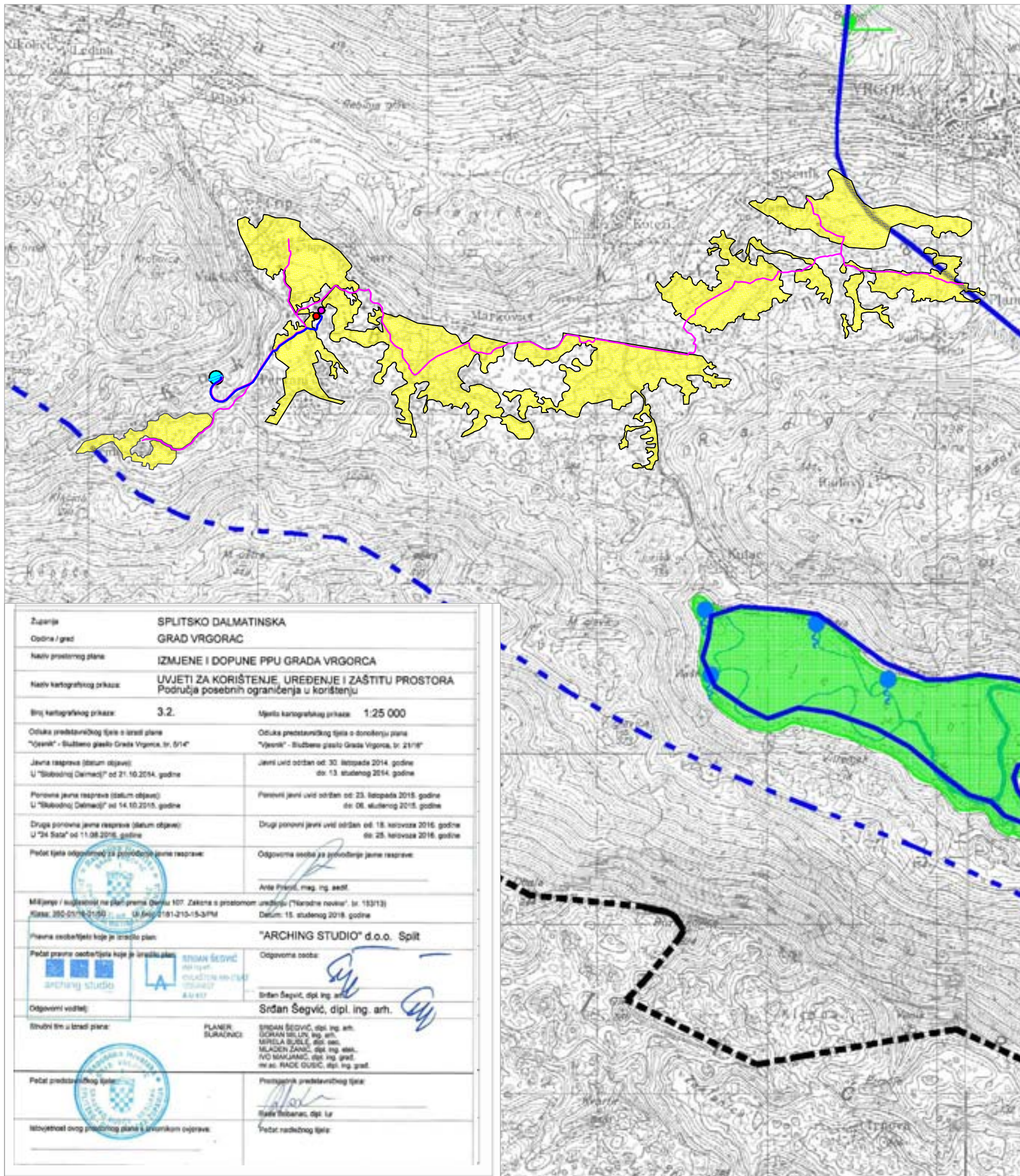
nositelj zahvata	SPLITSKO-DALMATINSKA ŽUPANIJA, Domovinskog rata 2, 21 000 Split
naziv dokumenta	STUDIJA O UTJECAJU NA OKOLIŠ SUSTAVA NAVODNJEVANJA BUNINA, GRAD VRGORAC
naziv priloga	Planirani zahvat preklapljen s Prostornim planom uređenja Grada Vrgorca - Kartografski prikaz br. 2.5. Infrastrukturni sustavi i mreže - vodotoci i njihove naplavne površine
izvor podloge	Prostorni plan uređenja Grada Vrgorca (Službeno glasilo Grada Vrgorca, broj 26/16) Idejni projekt: Navodnjavanje polja Bunina (Grad invest d.o.o., Split, lipanj 2014.)
voditelj izrade	Ines Geci, mag. geol.
nacrt izradio	Ivan Juratek, mag.ing.prosp.arch.
mjerilo	1 : 25 000
broj priloga	C.1.4.-7.

Županija	SPLITSKO DALMATINSKA
Općina / grad	GRAD VRGORAC
Naziv prostornog plana	IZMJENE I DOPUNE PPU GRADA VRGORCA
Naziv kartografskog prikaza	UVJETI ZA KORIŠTENJE, UREĐENJE I ZAŠTITU PROSTORA Područja posebnih uvjeta korištenja
Broj kartografskog prikaza	3.1.
Mjerilo kartografskog prikaza	1:25 000
Odluka predstavničkog tijela o izradi plana "Vjesnik" - Službeno glasilo Grada Vrgorca, br. 9/14	Odluka predstavničkog tijela o donošenju plana "Vjesnik" - Službeno glasilo Grada Vrgorca, br. 21/16
Javna rasprava (datum objave): U "Slobodnoj Dalmaciji" od 21.10.2014. godine	Javni uvid odbran od: 30. listopada 2014. godine do: 13. studenog 2014. godine
Ponovna javna rasprava (datum objave): U "Slobodnoj Dalmaciji" od 14.10.2015. godine	Ponovni javni uvid odbran od: 23. listopada 2015. godine do: 06. studenog 2015. godine
Druga ponovna javna rasprava (datum objave): U "24 Sata" od 11.05.2016. godine	Drugi ponovni javni uvid odbran od: 18. kolovoza 2016. godine do: 25. kolovoza 2016. godine
Pečat tijela odgovornog za provođenje javne rasprave:	Odgovorna osoba za provođenje javne rasprave: Anita Prandi, mag. ing. arh.
Miljevnica / suglasnost na ovaj projekt prema 107. Zakonu o prostornom uređenju ("Službeni vjesnik", br. 153/12) Klasa: 200-01/16-01/000 Datum: 15. studenog 2016. godine	
Imena osoba/tijelo koje je izradilo plan:	"ARCHING STUDIO" d.o.o., Split
Pečat odgovorne osobe/tijela koje je izradilo plan:	Odgovorna osoba: Srdan Šegvić, dipl. ing. arh.
Odgovorni voditelj:	Srdan Šegvić, dipl. ing. arh.
Stručni tim u izradi plana:	PLANER: SRĐAN ŠEĀVIĆ, dipl. ing. arh. SURADNICI: JOHAN MILIĆ, ing. arh. MIRELA BUBIĆ, dipl. ing. arh. MLADEN ŽANIĆ, dipl. ing. arh. IVO MARJANIĆ, dipl. ing. građ. MIRAC RADE DUJEK, dipl. ing. građ.
Pečat predstavničkog tijela:	Predsjednik predstavničkog tijela: Rado Botanić, dipl. inž.
Motivacija ovog prostornog plana u izvornikom obliku:	Pečat nadležnog tijela:



TUMAČ OZNAKA IZ PPU GRADA VRGORAC	
ELEMENTI PLANIRANOG ZAHVATA	ARHEOLOŠKA BAŠTINA
Mikro akumulacija Kokorići	ARHEOLOŠKI POJEDINAČNI LOKALITET
Crpna stanica Betina	ARHEOLOŠKA ZONA
estevela Betina gigantea	POVIJESNI SKLOP I GRADEVINA
Distribucijski cjevovod	CIVILNA GRADEVINA
Tlačni cjevovod	SAKRALNA GRADEVINA
Poljoprivredne površine u obuhvatu zahvata	GRADITELJSKI SKLOP I RURALNA CJELINA
	MEMORIJALNA BAŠTINA
	SPOMEN OBJEKT
	ETNOLOŠKA BAŠTINA
	ETNOLOŠKA GRADEVINA
	PLANSKA ZAŠTITA
	ZAŠTIĆENA ŠUMA
	PRIJEDLOG ZA ZAŠTITU DIJELOVA PRIRODE
	SPOMENIK PRIRODE
	PODRUČJA EKOLOŠKE MREŽE NATURA 2000
	MEĐUNARODNO PODRUČJE VAŽNO ZA PTICE
	PODRUČJA VAŽNA ZA DIVLJE SVOJTE I STANIŠNE TIPOVE
	MANJA PODRUČJA VAŽNA ZA DIVLJE SVOJTE I STANIŠNE TIPOVE

DVOKUT EGRO d.o.o.		dvokut-ecro.hr
ZAŠTITA OKOLIŠA I ODRŽIVI RAZVOJ		
nositelj zahvata	SPLITSKO-DALMATINSKA ŽUPANIJA, Domovinskog rata 2, 21 000 Split	
naziv dokumenta	STUDIJA O UTJECAJU NA OKOLIŠ SUSTAVA NAVODNJVANJA BUNINA, GRAD VRGORAC	
naziv priloga	Planirani zahvat preklapljen s Prostornim planom uređenja Grada Vrgorca - Kartografski prikaz br. 3.1. Područja posebnih uvjeta korištenja	
izvor podloge	Prostorni plan uređenja Grada Vrgorca (Službeno glasilo Grada Vrgorca, broj 26/16) Idejni projekt: Navodnjavanje polja Bunina (Grad invest d.o.o., Split, lipanj 2014.)	
voditelj izrade	Ines Geci, mag. geol.	
nacrt izradio	Ivan Juratek, mag.ing.prosp.arch.	
mjerilo	1 : 25 000	broj priloga C.1.4.-8.



TUMAČ OZNAKA

- ELEMENTI PLANIRANOG ZAHVATA**
- Mikro akumulacija Kokorići
 - Crpna stanica Betina
 - estavela Betina gigantea
 - Distribucijski cjevovod
 - Tlačni cjevovod
 - Poljoprivredne površine u obuhvatu zahvata

- TUMAČ OZNAKA IZ PPUG VRGORCA**
- KRAJOBRAZ**
- OSOBITO VRIJEDAN PREDJEL -kultivirani krajobraz
 - TOČKE I POTEZI ZNAČAJNI ZA PANORAMSKE VRIJEDNOSTI KRAJOBRAZA
- VODE**
- II. VODOZAŠTITNO PODRUČJE II., III. I IV. zona zaštite
 - III.
 - IV.
 - IZVORIŠTE (stajano i kaptirano za vodoopskrbu)
 - OSTALI IZVORI MANJEG ZNAČAJA
 - VODNE POVRŠINE
- ZAŠTIĆENI DIJELOVI PRIRODE**
- SPOMENIK PRIRODE "BIOKOVO"

Županija	SPLITSKO DALMATINSKA	
Općina / grad	GRAD VRGORAC	
Naziv prostornog plana	IZMJENE I DOPUNE PPU GRADA VRGORCA	
Naziv kartografskog prikaza	UVJETI ZA KORIŠTENJE, UREĐENJE I ZAŠTITU PROSTORA Područja posebnih ograničenja u korištenju	
Broj kartografskog prikaza	3.2.	Mjerilo kartografskog prikaza: 1:25 000
Odnos predstavnosti i lista o izradi plana	"Vjerski" - Službeno glasilo Grada Vrgorca, br. 5/14"	Odnos predstavnosti i lista o donošenju plana "Vjerski" - Službeno glasilo Grada Vrgorca, br. 21/18"
Javna rasprava (datum objave):	U "Službenoj Dalmaciji" od 21. 10.2014. godine	Javni uvid odbran od: 30. listopada 2014. godine do: 13. studenog 2014. godine
Ponovna javna rasprava (datum objave):	U "Službenoj Dalmaciji" od 14. 10.2015. godine	Ponovni javni uvid odbran od: 23. listopada 2015. godine do: 06. studenog 2015. godine
Druga ponovna javna rasprava (datum objave):	U "24 Sata" od 11.08.2016. godine	Drugi ponovni javni uvid odbran od: 18. travnja 2016. godine do: 25. travnja 2016. godine
Pečat tijela odgovornog za provođenje javne rasprave:	Odgovorna osoba za provođenje javne rasprave: Arija Prizmić, mag. ing. arh.	
Mijenje / suglasnost na plan prema Odluci 107. Zakona o prostornom uređenju ("Narodne novine" br. 152/13)	Datum: 15. studenog 2018. godine	
Pečat pravnog osobe/tijela koje je izradio plan:	"ARCHING STUDIO" d.o.o. Split	
Pečat pravnog osobe/tijela koje je izradio plan:	Odgovorna osoba: Srđan Šegvić, dipl. ing. arh.	
Odgovorni voditelj:	Srđan Šegvić, dipl. ing. arh.	
Stručni tim u izradi plana:	PLANER SURADNICI: SRĐAN ŠEĀVIĆ, dipl. ing. arh. GORDAN BILJUK, ing. arh. MIRELA BUDLE, dipl. inž. arh. MILUŠEN ZANČIĆ, dipl. ing. arh. IVO MAJURANIĆ, dipl. ing. građ. MIA RACE OUSIĆ, dipl. ing. građ.	
Pečat predstavnosti tijela:	Prostorni plan predstavnosti tijela: Biserka Ribanić, dipl. inž.	
Istovjetnost ovog prostornog plana s izvornikom potvrđuje:	Pečat nadležnog tijela:	

		dvokut-ecro.hr
ZAŠTITA OKOLIŠA I ODRŽIVI RAZVOJ		
nositelj zahvata	SPLITSKO-DALMATINSKA ŽUPANIJA, Domovinskog rata 2, 21 000 Split	
naziv dokumenta	STUDIJA O UTJECAJU NA OKOLIŠ SUSTAVA NAVODNJEVANJA BUNINA, GRAD VRGORAC	
naziv priloga	Planirani zahvat preklapljen s Prostornim planom uređenja Grada Vrgorca - Kartografski prikaz br. 3.2. Uvjeti za korištenje, uređenje i zaštitu prostora - područja posebnih ograničenja u korištenju	
izvor podloge	Prostorni plan uređenja Grada Vrgorca (Službeno glasilo Grada Vrgorca, broj 26/16) Idejni projekt: Navodnjavanje polja Bunina (Grad invest d.o.o., Split, lipanj 2014.)	
voditelj izrade	Ines Geci, mag. geol.	
nacrt izradio	Ivan Juratek, mag.ing.prosp.arch.	
mjerilo	1 : 25 000	broj priloga C.1.4.-9.