11. PRILOZI

Knjiga III

SOLARNA ELEKTRANA PROMINA, 150 MW OPĆINA PROMINA, ŠIBENSKO-KNINSKA ŽUPANIJA

listopad, 2020.

Naziv zahvata	Solarna elektrana Promina, 150 WM, Općina Promina, Šibensko-kninska županija
Naručitelj	ACCIONA ENERGIJA d.o.o. Zrinsko-Frankopanska 64, 21000 Split OIB: 35155565376
Nositelj Ugovora	Zajednica ponuditelja Eko Invest d.o.o. – Zadruga Granum Salis
Izvršitelji (Ovlaštene pravne osobe)	Eko Invest d.o.o. Zelena infrastruktura d.o.o. – član zadruge Granum Salis Geonatura d.o.o. – član zadruge Granum Salis
Vrsta dokumentacije	Knjiga III – Prilozi
Naziv dokumenta	Studija o utjecaju na okoliš za zahvat Solarna elektrana Promina, 150 MW Općina Promina, Šibensko-kninska županija

Eko Invest d.o.o. **Direktorica:** **Bojana Nardi** EKO INVEST inženjering, ekonomske, organizacijske i tehnološke usluge d. o. o. ZAGREB, Draškovićeva 50	**Zadruga Granum Salis** **Upravitelj:** **Dr.sc. Oleg Antonić** ZADRUGA GRANUM SALIS Zagreb

Sadržaj:

1. Prilog 1. Izvadak iz sudskog registra za nositelja zahvata 4

2. Prilog 2. Rješenje Ministarstva zaštite okoliša i energetike (KLASA:UP/I 612-07/18-60/48; URBROJ: 517-05-2-2-18-4) da se za planirani zahvat ''Solarna elektrana (SE) Promina, 150 MW, Općina Promina, Šibensko-kninska županija'' ne može isključiti mogućnost značajnih negativnih utjecaja na ciljeve očuvanja i cjelovitost područja ekološke mreže te je za isti obavezna provedba Glavne ocjene prihvatljivosti za ekološku mrežu, izdano 17. kolovoza 2018. godine 7

3. Prilog 3. Potvrda o usklađenosti zahvata u prostoru, Ministarstvo graditeljstva i prostornog uređenja (KLASA: 350-02/19-02/44; URBROJ: 531-06-2-3-20-02) izdano 24. siječnja 2020. 12

4. Prilog 4. Rješenje Ministarstva zaštite okoliša i energetike (KLASA: UP/I 351-02/15-08/84; URBROJ: 517-03-2-20-13) kojim se tvrtki EKO INVEST d.o.o. izdaje suglasnost za obavljanje stručnih poslova zaštite okoliša, od 8. svibnja 2020. godine 14

5. Prilog 5. Rješenje Ministarstva zaštite okoliša i energetike (KLASA: UP/I 351-02/16-08/06, URBROJ: 517-03-1-2-20-16) kojim se tvrtki ZELENA INFRASTRUKTURA d.o.o. izdaje suglasnost za obavljanje stručnih poslova zaštite okoliša od 3. veljače, 2020. godine. 19

6. Prilog 6. Rješenje Ministarstva zaštite okoliša i energetike (KLASA: UP/I 351-02/13-08/109; URBROJ: 517-03-1-2-19-10) kojim se tvrtki GEONATURA d.o.o., izdaje suglasnost za obavljanje stručnih poslova zaštite prirode, od 04. ožujka 2019. godine 24

7. Prilog 7. Ovjereni izvodi iz prostorno-planske dokumentacije 28

8. Prilog 8. Karta terenskog obilaska područja planirane SE Promina za potrebe izrade studije..... 72

9. Prilog 9. Izvještaji o provedenim terenskim istraživanjima faune šišmiša, ptica i velikih zvijeri te flore i stanišnih tipova na području planirane SE Promina 74

1. Prilog 1. Izvadak iz sudskog registra za nositelja zahvata

REPUBLIKA HRVATSKA
JAVNI BILJEŽNIK
Tadić Nikola
Zagreb, Prilaz Đ.Deželića 23

IZVADAK IZ SUDSKOG REGISTRA

SUBJEKT UPISA

MBS:
060288569

OIB:
35155565376

EUID:
HRSR.060288569

TVRTKA:
1 ACCIONA ENERGIJA društvo s ograničenom odgovornošću za istraživanje i razvoj obnovljivih izvora energije

1 ACCIONA ENERGIJA d.o.o.

SJEDIŠTE/ADRESA:
7 Split (Grad Split)
Zrinsko Frankopanska 64

PRAVNI OBLIK:
1 društvo s ograničenom odgovornošću

PREDMET POSLOVANJA:

1	*	- istraživanje i razvoj obnovljivih izvora energije
1	*	- proizvodnja, popravak i održavanje električne, elektroničke i optičke opreme
1	*	- prijevoz za vlastite potrebe
1	*	- upravljačke djelatnosti holding društava
1	*	- projektiranje obnovljivih izvora energije
1	*	- proizvodnja i održavanje vjetroturbina i njihovih komponenti
1	*	- pružanje usluga nadzora, rukovanja, održavanja, popravka i izrade složenih specijaliziranih komponenti i postrojenja za proizvodnju energije
1	*	- tehničko ispitivanje i analiza
1	*	- stručni poslovi prostornog uređenja
1	*	- projektiranje, građenje, uporaba i uklanjanje građevina
1	*	- nadzor nad gradnjom
1	*	- kupnja i prodaja robe
1	*	- obavljanje trgovačkog posredovanja na domaćem i inozemnom tržištu
1	*	- savjetovanje u vezi s poslovanjem i upravljanjem
1	*	- proizvodnja električne energije
1	*	- opskrba električnom energijom
1	*	- organiziranje tržišta električnom energijom
1	*	- proizvodnja toplinske energije
1	*	- distribucija toplinske energije
1	*	- opskrba toplinskom energijom
1	*	- proizvodnja biogoriva
1	*	- trgovanje, posredovanje i zastupanje na tržištu energije
1	*	- poslovi upravljanja nekretninom i održavanje nekretnina

Izrađeno: 2019-10-01 16:20:21 D004
Podaci od: 2019-10-01 Stranica: 1 od 3

REPUBLIKA HRVATSKA
JAVNI BILJEŽNIK
Tadić Nikola
Zagreb, Prilaz Đ.Deželića 23

IZVADAK IZ SUDSKOG REGISTRA

SUBJEKT UPISA

PREDMET POSLOVANJA:

1 * - posredovanje u prometu nekretninama
1 * - istraživanje tržišta i ispitivanje javnog mnijenja
1 * - promidžba (reklama i propaganda)

OSNIVAČI/ČLANOVI DRUŠTVA:

4 ACCIONA ENERGÍA GLOBAL, S.L., Španjolska, Broj iz registra: uložak 102, svezak 27991, stranica M-504426, upis br. 2, Naziv registra: Trgovački registar, Nadležno tijelo: Trgovački registar u Madridu, OIB: 86099121474
Španjolska, 28108 Alcobendas, Madrid, Parque Empresarial La Moraleja, Avenida de Europa 10
4 - član društva

OSOBE OVLAŠTENE ZA ZASTUPANJE:

2 José Maria Pérez Gimbel, OIB: 23836454323
Španjolska, Madrid, Avenida de Europa 10, Parque Empresarial La Morajela, 28108 Alcobendas
2 - prokurist
2 - zastupa Društvo zajedno s još jednim članom uprave ili jednim prokuristom

3 Jorge Paso Canabate, OIB: 17406708750
Španjolska, Madrid, 28108 Alcobendas, Avenida de Europa 10, Parque Empresarial La Moraleja, Avenida de Europa 10
3 - član uprave
3 - zastupa Društvo zajedno s još jednim članom uprave ili jednim prokuristom od 17. lipnja 2014. godine

7 Klaus Falgiani, OIB: 63790647763
Španjolska, Madrid, 28108 Alcobendas, Avenida de Europa 10, Parque Empresarial La Moraleja
5 - član uprave
5 - zastupa društvo zajedno s još jednim članom uprave ili jednim prokuristom od 1. travnja 2015. godine

8 Maria Yolanda Herrán Azanza, OIB: 62132665323
Španjolska, 28108 Alcobendas, Madrid, Avenida de Europa 10, Parque Empresarial La Moraleja
8 - član uprave
8 - zastupa Društvo zajedno s još jednim članom uprave ili jednim prokuristom od 8. rujna 2016.g.

9 Juan Cruz Mendezona Goyarzu, OIB: 36949023317
Španjolska, 28108 Alcobendas, Madrid, Avenida de Europa 10, Parque Empresarial La Moraleja
9 - prokurist
9 - zastupa Društvo zajedno s još jednim članom uprave ili jednim prokuristom od 1.veljače 2018.godine

9 Francisco Lopez-Reina Martinez, OIB: 40312990333
Španjolska, 28108 Alcobendas, Madrid, Avenida de Europa 10, Parque Empresarial La Moraleja
9 - prokurist
9 - zastupa Društvo zajedno s još jednim članom uprave ili jednim

REPUBLIKA HRVATSKA
JAVNI BILJEŽNIK
Tadić Nikola
Zagreb, Prilaz Đ.Deželića 23

IZVADAK IZ SUDSKOG REGISTRA

SUBJEKT UPISA

OSOBE OVLAŠTENE ZA ZASTUPANJE:
prokuristom od 1.veljače 2018.godine

TEMELJNI KAPITAL:
1 20.000,00 kuna

PRAVNI ODNOSI:
Osnivački akt:
1 Izjava o osnivanju Društva od 21. studenoga 2012. godine
3 Odlukom člana društva od 17. lipnja 2014. godine, izmijenjena je Izjava od 21. studenoga 2012. godine, u čl. 8. odredbe o zastupanju društva.

FINANCIJSKA IZVJEŠĆA:

	Predano	God.	Za razdoblje	Vrsta izvještaja
eu	18.06.19	2018	01.01.18 - 31.12.18	GFI-POD izvještaj

Upise u glavnu knjigu proveli su:

RBU	Tt	Datum	Naziv suda
0001	Tt-12/4149-6	02.01.2013	Trgovački sud u Splitu
0002	Tt-13/759-8	09.05.2013	Trgovački sud u Splitu
0003	Tt-14/3443-4	08.09.2014	Trgovački sud u Splitu
0004	Tt-15/1150-2	06.03.2015	Trgovački sud u Splitu
0005	Tt-15/2527-8	16.06.2015	Trgovački sud u Splitu
0006	Tt-15/5544-2	27.07.2015	Trgovački sud u Splitu
0007	Tt-15/7424-3	04.11.2015	Trgovački sud u Splitu
0008	Tt-16/10629-2	31.10.2016	Trgovački sud u Splitu
0009	Tt-18/1928-2	21.02.2018	Trgovački sud u Splitu
eu	/	10.12.2014	elektronički upis
eu	/	30.06.2015	elektronički upis
eu	/	01.07.2015	elektronički upis
eu	/	30.06.2016	elektronički upis
eu	/	30.06.2017	elektronički upis
eu	/	29.06.2018	elektronički upis
eu	/	18.06.2019	elektronički upis

Pristojba: 10,00 kn
Nagrada: 15,00 + 25% PDV

OV-5106/19

JAVNI BILJEŽNIK
Tadić Nikola
Zagreb, Prilaz Đ.Deželića 23

REPUBLIKA HRVATSKA ZAGREB NIKOLA TADIĆ JAVNI BILJEŽNIK

PRISJEDNIK
JELENA MARŽIĆ BENZIA

Izrađeno: 2019-10-01 16:20:21 D004
Podaci od: 2019-10-01 Stranica: 3 od 3

2. **Prilog 2. Rješenje Ministarstva zaštite okoliša i energetike (KLASA:UP/I 612-07/18-60/48; URBROJ: 517-05-2-2-18-4) da se za planirani zahvat ''Solarna elektrana (SE) Promina, 150 MW, Općina Promina, Šibensko-kninska županija'' ne može isključiti mogućnost značajnih negativnih utjecaja na ciljeve očuvanja i cjelovitost područja ekološke mreže te je za isti obavezna provedba Glavne ocjene prihvatljivosti za ekološku mrežu, izdano 17. kolovoza 2018. godine**

REPUBLIKA HRVATSKA
MINISTARSTVO ZAŠTITE OKOLIŠA
I ENERGETIKE
10000 Zagreb, Radnička cesta 80
Tel: 01/ 3717 111 fax: 01/ 3717 149

KLASA: UP/I 612-07/18-60/48
URBROJ: 517-05-2-2-18-4
Zagreb, 17. kolovoza 2018.

Ministarstvo zaštite okoliša i energetike, Uprava za zaštitu prirode, temeljem članka 30. stavka 5. vezano za članak 29. stavak 1. Zakona o zaštiti prirode (Narodne novine, brojevi 80/2013 i 15/2018), a povodom zahtjeva nositelja zahvata ACCIONA Energija d.o.o., Zrinsko Frankopanska 64, HR-21000 Split, za Prethodnu ocjenu prihvatljivosti za ekološku mrežu za zahvat „Solarna elektrana (SE) Promina, 150 MW, Općina Promina, Šibensko-kninska županija", nakon provedenog postupka, donosi

RJEŠENJE

I. Za planirani zahvat „Solarna elektrana (SE) Promina, 150 MW, Općina Promina, Šibensko-kninska županija", nositelja zahvata ACCIONA Energija d.o.o., Zrinsko Frankopanska 64, HR-21000 Split, ne može se isključiti mogućnost značajnih negativnih utjecaja na ciljeve očuvanja i cjelovitost područja ekološke mreže te je za isti obvezna provedba Glavne ocjene prihvatljivosti za ekološku mrežu.

II. Ovo Rješenje objavljuje se na internetskim stranicama Ministarstva zaštite okoliša i energetike.

III. Ovo Rješenje izdaje se na rok od četiri godine.

Obrazloženje

Uprava za zaštitu prirode, Ministarstva zaštite okoliša i energetike (u daljnjem tekstu Ministarstvo) zaprimila je 20. lipnja 2018. godine zahtjev nositelja zahvata ACCIONA Energija d.o.o., Zrinsko Frankopanska 64, HR-21000 Split, za provedbu postupka Prethodne ocjene prihvatljivosti za ekološku mrežu za zahvat „Solarna elektrana (SE) Promina, 150 MW, Općina Promina, Šibensko-kninska županija".

U zahtjevu su sukladno odredbama članka 30. stavka 2. Zakona o zaštiti prirode navedeni svi podatci o nositelju zahvata te priložen kratki opis zahvata i kartografski prikaz lokacije zahvata.

Ministarstvo je 27. lipnja 2018. godine temeljem članka 30. stavka 3. Zakona o zaštiti prirode, zatražilo (KLASA: UP/I 612-07/18-60/48; URBROJ: 517-07-1-1-2-18-2) prethodno mišljenje Hrvatske agencije za okoliš i prirodu (u daljnjem tekstu Agencija). Ministarstvo je 25. srpnja 2018. godine zaprimilo mišljenje Agencije (KLASA: 612-07/18-26/480; URBROJ: 427-07-3-18-2 od 25. srpnja 2018.) u kojem navodi da se Prethodnom ocjenom ne može isključiti

mogućnost značajnih negativnih utjecaja na ciljeve očuvanja i cjelovitost područja ekološke mreže te da je potrebno provesti Glavnu ocjenu.

U provedbi postupka ovo Ministarstvo razmotrilo je predmetni zahtjev, priloženu dokumentaciju, podatke o ekološkoj mreži (područja ekološke mreže, ciljne vrste i stanišne tipove) i mišljenje Agencije te je utvrdilo sljedeće.

Zahvatom je planirana izgradnja solarne elektrane (SE) Promina snage 150 MW, na području Općine Promina u Šibensko-kninskoj županiji. Lokacija SE Promina sastoji se od dva obuhvata/faze: SE Promina sjever (60 MW, površine oko 122 ha, obuhvat Mratovo) i SE Promina jug (90 MW, površine oko 211 ha, obuhvat Razvode), međusobne udaljenosti 3 km. Ukupna površina obuhvata SE Promina iznosi 333 ha. Osnovna proizvodna jedinica je fotonaponski modul (FN modul) s antirefleksivnim slojem kojima će se umanjiti „efekt vodene površine" tj. utjecaj reflektirajuće površine FN modula na ornitofaunu, uz istovremeno povećanje proizvodnje energije. U obuhvatu SE Promina neće se izvoditi asfaltiranje površina, već će se na površinama ispod FN modula očuvati autohtona vegetacija. Također, planiranim razmakom između stolova FN modula bit će omogućen rast vegetacije niskog raslinja ispod montažnih konstrukcija sa FN modulima. Vegetacija niskog raslinja će spriječiti eroziju (proklizavanje) tla ispod površine modula i smanjiti mogućnost stvaranja prašine, a visina vegetacije će se održavati košnjom ili ispašom bez korištenja herbicida i pesticida. Za realizaciju SE Promina izvest će se uređenje terena u cilju izvedbe pristupnih prometnica i komunikacija unutar obuhvata, izgradnje montažnih konstrukcija s pripadnim temeljenjem, ugradnje FN modula, ugradnje izmjenjivača (invertera), izvedbe elektroenergetskog razvoda unutar SE, interne trafostanice (TS) 110(400)/× kV i priključka na prijenosnu elektroenergetsku mrežu, sustava uzemljenja i zaštite od munje te zaštitne ograde. Od izgrađenih struktura, na lokaciji zahvata nalazi se dalekovod (DV) 110 kV koji se grana unutar obuhvata te DV 400 kV koji presijeca lokaciju na zapadnom dijelu.

Prema Uredbi o ekološkoj mreži (Narodne novine, broj 124/2013 i 105/2015) planirani zahvat se nalazi unutar područja ekološke mreže, unutar Područja očuvanja značajnog za ptice (POP) „HR1000026 Krka i okolni plato" te u blizini Područja očuvanja značajnog za vrste i stanišne tipove (POVS) „HR2000918 Šire područje NP Krka".

Prema karti prirodnih i poluprirodnih ne-šumskih kopnenih i slatkovodnih staništa Republike Hrvatske, lokacija zahvata se nalazi na mozaiku stanišnih tipova: Istočnojadranskih kamenjarskih pašnjaka submediteranske zone (NKS C.3.5.1.), Istočnojadranskih bušika (NKS D.3.4.2.: Sastojine oštroigličaste borovice NKS D.3.4.2.3.) i Zapuštenih poljoprivrednih površina (NKS 1.1.8.), te dijelu šumske površine, koja je kartom staništa RH klasificirana kao stanišni tip Primorske, termofilne šume i šikare medunca (NKS E.3.5.).

Vezano za mogućnost gubitka staništa za ciljne vrste ptica POP „HR1000026 Krka i okolni Plato" (ukupne površine 87.735,28 ha), izgradnjom planirane SE Promina radi se o gubitku površine od oko 0,38 % POP-a. Gubitak staništa kada bi se zahvat sagledavao samostalno ne bi bio značajan s obzirom na široku zastupljenost odgovarajućih staništa na drugim dijelovima ekološke mreže. Međutim, s obzirom na to da se unutar POP područja nalazi više zahvata koji su dobili dozvole za izgradnju ili su u postupku dobivanja dozvola ili su izgrađeni nakon proglašenja ekološke mreže (primjerice vjetroelektrana Krš-Pađene sa 48 planiranih vjetroagregata s pristupnim cestama ukupnog obuhvata oko 2.000 ha, Eksploatacijska polja Lisičnjak I i II ukupne površine oko 123 ha, te druge planirane vjetroelektrane i zahvati) kojima se smanjuje dostupna površina za korištenje ciljnim vrstama ptica, u Glavnoj ocjeni potrebno je sagledati moguće kumulativne utjecaje planiranog zahvata.

Također, područje SE Promina potencijalno je značajno za hranjenje ciljnih vrsta šišmiša područja ekološke mreže POVS „HR2000918 Šire područje NP Krka" (primjerice vrsta koje imaju svoje kolonije u špiljama Miljacka II, Topla peć Čikola).

Područje SE Promina je i područje rasprostranjenja vuka (*Canis Lupus*) koji nije ciljna vrsta POVS „HR2000918 Šire područje NP Krka", ali je ciljna vrsta okolnih područja ekološke mreže (POVS „HR2000922 Svilaja", POVS „HR5000028 Dinara", POVS „HR5000022 Park prirode Velebit") te na području dolazi čopor Promina (5-6 jedinki). Planirano ograđivanje prostora elektrane zaštitnom ogradom smanjuje ovoj vrsti površinu za korištenje (hranjenje, obitavanje) te potencijalno presijeca migratorne putove.

Kroz Glavnu ocjenu potrebno je sagledati korištenje prostora planirane SE za pojedine ciljne vrste ptica (kroz mogući gubitak staništa pogodnih za ciljne vrste ptica) za područje ekološke mreže POP „HR1000026 Krka i okolni plato", značajnost staništa za ciljne vrste šišmiša POVS „HR2000918 Šire područje NP Krka", značajnost područja za rasprostranjenost i migraciju vuka te ocjenu kumulativnih utjecaja s izgrađenim i planiranim zahvatima.

Slijedom iznijetog u provedenom postupku Prethodne ocjene prihvatljivosti za ekološku mrežu, analizom mogućih značajnih negativnih utjecaja navedenog zahvata na ciljeve očuvanja i cjelovitost područja ekološke mreže, ocijenjeno je da se za planirani zahvat zbog obuhvata i smještaja u prostoru, odnosno, potencijalno značajnog kumulativnog utjecaja, ne može isključiti mogućnost značajnih negativnih utjecaja na ciljeve očuvanja i cjelovitost područja ekološke mreže te je stoga riješeno kao u izreci. Sukladno navedenom za planirani zahvat obvezna je provedba postupka Glavne ocjene prihvatljivosti za ekološku mrežu.

Člankom 29. stavkom 1. Zakona o zaštiti prirode propisano je da Ministarstvo provodi Prethodnu ocjenu za zahvate za koje središnje tijelo državne uprave nadležno za zaštitu okoliša provodi postupak procjene utjecaja na okoliš ili postupak ocjene o potrebi procjene utjecaja na okoliš prema posebnom propisu kojim se uređuje zaštita okoliša i za zahvate čiji se obuhvat nalazi na području dvije ili više jedinica područne (regionalne) samouprave i/ili Grada Zagreba.

Prema članku 30. stavku 5. Zakona o zaštiti prirode ako nadležno tijelo ne može isključiti mogućnost značajnih negativnih utjecaja zahvata na ciljeve očuvanja i cjelovitost područja ekološke mreže, donosi rješenje da je za zahvat obvezna provedba Glavne ocjene, stoga je riješeno kao u izreci.

Prema članku 43. stavku 1. Zakona o zaštiti prirode ovo Rješenje izdaje se na rok od četiri godine.

U skladu s odredbama članka 44. stavka 2. Zakona o zaštiti prirode ovo Rješenje dostavlja se inspekciji zaštite prirode.

Također ovo Rješenje objavljuje se na internetskoj stranici Ministarstva, a u skladu s odredbama članka 44. stavka 3. Zakona o zaštiti prirode.

UPUTA O PRAVNOM LIJEKU:

Ovo je rješenje izvršno u upravnom postupku te se protiv njega ne može izjaviti žalba, ali se može pokrenuti upravni spor pred upravnim sudom na području kojeg tužitelj ima prebivalište, odnosno sjedište. Upravni spor pokreće se tužbom koja se podnosi u roku od 30

dana od dana dostave ovog rješenja. Tužba se predaje nadležnom upravnom sudu neposredno u pisanom obliku, usmeno na zapisnik ili se šalje poštom, odnosno dostavlja elektronički.

VIŠA STRUČNA SAVJETNICA

Karolina Majsec

REPUBLIKA HRVATSKA
MINISTARSTVO ZAŠTITE OKOLIŠA I ENERGETIKE
ZAGREB

DOSTAVITI:

1. **ACCIONA Energija d.o.o., Zrinsko Frankopanska 64, HR-21000 Split** *(R s povratnicom)*;
2. **MZOE, Uprava za inspekcijske poslove, Sektor inspekcijskog nadzora zaštite prirode, ovdje;**
3. **U spis predmeta, ovdje;**

3. **Prilog 3. Potvrda o usklađenosti zahvata u prostoru, Ministarstvo graditeljstva i prostornog uređenja (KLASA: 350-02/19-02/44; URBROJ: 531-06-2-3-20-02) izdano 24. siječnja 2020.**

REPUBLIKA HRVATSKA
Ministarstvo graditeljstva
i prostornoga uređenja

Hrvatsko predsjedanje
Vijećem Europske unije

Uprava za prostorno uređenje i dozvole državnog značaja
Sektor lokacijskih dozvola i investicija

mgipu.gov.hr

KLASA: 350-02/19-02/44
URBROJ: 531-06-2-3-20-02
Zagreb, 24.01.2020.

Ministarstvo graditeljstva i prostornoga uređenja, Uprava za dozvole državnog značaja, Sektor lokacijskih dozvola i investicija, na temelju članka 116. stavka 1. Zakona o prostornom uređenju (Narodne novine broj 153/13., 65/17., 114/18., 39/19. i 98/19.), na temelju članka 80. stavka 2. točka 3. Zakona o zaštiti okoliša (Narodne novine, br. 80/13., 153/13., 78/15., 12/18. i 118/18.), te na temelju članka 160. Zakona o općem upravnom postupku (Narodne novine, broj 47/09.), rješavajući po zahtjevu koji je podnio EKO INVEST d.o.o., HR-10000 Zagreb, Draškovićeva 50, OIB: 71819246783, i z d a j e

P O T V R D U
o usklađenosti s prostornim planovima

za zahvat u prostoru:
Sunčana elektrana Promina, koja se sastoji od dva polja, SE Promine Jug snage 90 MW te površine oko 162 ha (unutar površine od 211,8 ha) i SE Promine Sjever snage 60 MW te površine oko 122 ha, ukupne snage 150 MW,
na katastarskim česticama u k.o. Mratovo, k.o. Čitluk, k.o. Oklaj i k.o. Razvođe na području Općine Promina u Šibensko-kninskoj županiji

I. **Sunčana elektrana Promina, koja se sastoji od dva polja, SE Promine Jug snage 90 MW te površine oko 162 ha (unutar površine od 211,8 ha) i SE Promine Sjever snage 60 MW te površine oko 122 ha, ukupne snage 150 MW**, ukupne površine oko 284 ha, glede namjene, planira se sljedećim prostornim planovima:

- **Prostornim planom Šibensko-kninske županije** („Službeni vjesnik Šibensko-kninske županije" broj 11/02., 10/05., 3/06., 5/08., 6/12., 9/12.-pročišćeni tekst, 4/13., 8/13.-ispravak, 2/14. i 4/17., dalje u tekstu: PPŠKŽ),
- **Prostornim planom uređenja Općine Promina** („Službeni vjesnik Šibensko-kninske županije", broj 05/09., 07/14., 05/17. i 14/18., dalje u tekstu: PPUO Promina).

II. Činjenica iz točke I. ove potvrde utvrđena je uvidom u Prostorni plan Šibensko-kninske županije i Prostorni plan uređenja Općine Promina.

III. Člankom 83. provedbenih odredbi PPUO Promina propisuje se: „Planom se određuju izdvojena građevinska područja izvan naselja gospodarske zone:
• proizvodne namjene za smještaj solarne elektrane (oznake namjene IPs,):
- Gaj, površine 122,2 ha (na području naselja Čitluk, Mratovo)
- Razvodsko plandište (na području naselja Razvođe), površine 211,8 ha."

U kartografskim prikazima građevinskih područja naselja broj 4.26, 4.27 i 4.32, za područje Razvodsko plandište, planirana zona od 211,8 ha podijeljena je u područja: „IPs – gospodarsko-proizvodna namjena za solarnu elektranu" i „područje za istraživanje mogućeg smještaja sunčeve elektrane".

IV. Zbog u točki III. navedene neusklađenosti tekstualnog i grafičkog dijela plana, potrebno je prije izdavanja lokacijske dozvole izmjenom prostornog plana Općine Promine uskladiti isto.

V. Predmetni zahvat u prostoru sastoji se od dvije površine, SE Promine Jug (oko 90 MW) i SE Promine Sjever (oko 60 MW), koje se nalaze na međusobnoj udaljenosti od oko 3 km zračne linije i kao takve su određene prostorno planskom dokumentacijom.

VI. Predmetni obuhvat zahvata u prostoru preklapa se s infrastrukturnim koridorima te se pri projektiranju solarne elektrane treba pridržavati provedbenih odredbi gore navedenih planova, koje se odnose na infrastrukturne koridore, kao i provedbenih odredbi Prostornog plana uređenja Općine Promina i Prostornog plana uređenja Grada Drniša (jedinica lokalne samouprave koja graniči sa predmetnim zahvatom), a koje se odnose na udaljenost od građevinskih područja naselja.

VII. Obuhvat zahvata je u cijelosti unutar područja ekološke mreže, odnosno područja očuvanja značajna za ptice, na što je potrebno obratiti posebnu pozornost.

VIII. Činjenice iz točke IV., V., VI. I VII. ove potvrde utvrđene su uvidom u kartografske prikaze i provedbene odredbe navedenih prostornih planova.

IX. Ostala eventualna ograničenja i uvjeti iz prostornih planova i posebnih propisa sagledati će se i utvrditi u postupku procjene utjecaja zahvata na okoliš na temelju dostavljene Studije.

X. Ova potvrda izdaje se za potrebe provođenja postupka procjene utjecaja na okoliš za zahvat u prostoru: Sunčana elektrana Promina, koja se sastoji od dva polja, SE Promine Jug snage 90 MW te površine oko 162 ha (unutar površine od 211,8 ha) i SE Promine Sjever snage 60 MW te površine oko 122 ha, ukupne snage 150 MW, na katastarskim česticama u k.o. Mratovo, k.o. Čitluk, k.o. Oklaj i k.o. Razvođe na području Općine Promina u Šibensko-kninskoj županiji, prema opisu o usklađenosti tog zahvata s važećim prostornim planovima i dokumentaciji pribavljenoj tijekom predmetnog postupka.

XI. Ova potvrda vrijedi do sljedeće izmjene i dopune važećih prostornih planova.

NAČELNICA SEKTORA
Snježana Đurišić, dipl.ing.građ.

REPUBLIKA HRVATSKA – MINISTARSTVO GRADITELJSTVA I PROSTORNOGA UREĐENJA – ZAGREB

DOSTAVITI:

1. EKO INVEST d.o.o.,
   HR-10000 Zagreb, Draškovićeva 50,
2. U spis, ovdje.

4. **Prilog 4. Rješenje Ministarstva zaštite okoliša i energetike (KLASA: UP/I 351-02/15-08/84; URBROJ: 517-03-2-20-13) kojim se tvrtki EKO INVEST d.o.o. izdaje suglasnost za obavljanje stručnih poslova zaštite okoliša, od 8. svibnja 2020. godine**

REPUBLIKA HRVATSKA
MINISTARSTVO ZAŠTITE OKOLIŠA
I ENERGETIKE
10000 Zagreb, Radnička cesta 80
tel: +385 1 3717 111, faks: +385 1 3717 135

Uprava za procjenu utjecaja na okoliš i
održivo gospodarenje otpadom
Sektor za procjenu utjecaja na okoliš

KLASA: UP/I 351-02/15-08/84
URBROJ: 517-03-1-2-20-13
Zagreb, 8. svibnja 2020.

Ministarstvo zaštite okoliša i energetike, na temelju odredbe članka 43. Zakona o zaštiti okoliša („Narodne novine", brojevi 80/13, 153/13, 78/15 i 12/18) i članka 71. Zakona o izmjenama i dopunama stavka Zakona o zaštiti okoliša („Narodne novine", broj 118/18) u vezi s člankom 130. Zakona o općem upravnom postupku (Narodne novine, broj 47/09), rješavajući povodom zahtjeva tvrtke EKO-INVEST d.o.o., Draškovićeva 50, Zagreb, radi utvrđivanja promjena u popisu zaposlenika ovlaštenika, donosi:

RJEŠENJE

I. Ovlašteniku EKO-INVEST d.o.o., Draškovićeva 50, Zagreb, OIB: 71819246783, izdaje se suglasnost za obavljanje stručnih poslova zaštite okoliša:

1. Izrada studija o značajnom utjecaju strategije, plana ili programa na okoliš (u daljnjem tekstu: strateška studija) uključujući i dokumentaciju potrebnu za ocjenu o potrebi strateške procjene te dokumentaciju za određivanje sadržaja strateške studije.
2. Izrada studija o utjecaju zahvata na okoliš, uključujući i dokumentaciju za provedbu postupka ocjene o potrebi procjene utjecaja zahvata na okoliš te dokumentacije za određivanje sadržaja studije o utjecaju na okoliš.
3. Izrada dokumentacije vezano za postupak izdavanja okolišne dozvole uključujući izradu Temeljnog izvješća.
4. Izrada programa zaštite okoliša.
5. Izrada izviješća o stanju okoliša.
6. Izrada izvješća o sigurnosti.
7. Izrada elaborata o zaštiti okoliša koji se odnose na zahvate za koje nije propisana obveza procjene utjecaja na okoliš.

8. Izrada sanacijskih elaborata, programa i sanacijskih izvješća.

9. Izrada projekcija emisija, izvješća o provedbi politike i mjera smanjenja emisija i nacionalnog izvješća o promjeni klime.

10. Izradu i/ili verifikaciju posebnih elaborata, proračuna i projekcija za potrebe sastavnica okoliša.

11. Izrada elaborata o usklađenosti proizvoda s mjerilima u postupku ishođenja znaka zaštite okoliša "Prijatelj okoliša"i znaka EU Ecolabel.

12. Izrada elaborata o utvrđivanju mjerila za određenu skupinu proizvoda za dodjelu znaka okoliša „Prijatelj okoliša".

II. Ukida se rješenje Ministarstva zaštite okoliša i energetike: KLASA: UP/I 351-02/15-08/84, URBROJ: 517-06-2-1-1-19-11 od 1. listopada 2019. godine kojim je ovlašteniku EKO-INVEST d.o.o., Draškovićeva 50, Zagreb, dana suglasnost za obavljanje stručnih poslova zaštite okoliša.

III. Suglasnost iz točke I. ove izreke prestaje važiti u roku od godine dana od dana stupanja na snagu propisa iz članka 40. stavka 11. Zakona o zaštiti okoliša.

IV. Ovo rješenje upisuje se u očevidnik izdanih suglasnosti za obavljanje stručnih poslova zaštite okoliša koje vodi Ministarstvo zaštite okoliša i energetike.

V. Uz ovo rješenje prileži Popis zaposlenika ovlaštenika i sastavni je dio ovoga rješenja.

Obrazloženje

Ovlaštenik EKO-INVEST d.o.o., Draškovićeva 50, iz Zagreba (u daljnjem tekstu: ovlaštenik), podnio je zahtjev za izmjenom podataka u Rješenju: (KLASA: UP/I 351-02/15-08/84, URBROJ: 517-06-2-1-1-19-11 od 1. listopada 2019. godine izdanom od Ministarstva zaštite okoliša i energetike (u daljnjem tekstu Ministarstvo), a vezano za popis zaposlenika ovlaštenika koji prileži uz navedeno rješenje. Ovlaštenik je zatražio izmjenu popisa zaposlenika jer djelatnica Matea Kalčićek više nije njihov zaposlenik.
Zahtjev za obavljanje stručnih poslova zaštite okoliša iz točke I. izreke ovog rješenja je osnovan i iz popisa se izostavlja djelatnica Matea Kalčićek.

Slijedom navedenoga, utvrđeno je kao u točkama od I. do V. izreke ovoga rješenja.

UPUTA O PRAVNOM LIJEKU:
Ovo rješenje je izvršno u upravnom postupku i protiv njega se ne može izjaviti žalba, ali se može pokrenuti upravni spor. Upravni spor pokreće se tužbom Upravnom sudu u Zagrebu, Avenija Dubrovnik 6, u roku 30 dana od dana dostave ovog rješenja. Tužba se predaje

navedenom upravnom sudu neposredno u pisanom obliku, usmeno na zapisnik ili se šalje poštom, odnosno dostavlja elektronički.

Upravna pristojba na zahtjev i ovo rješenje naplaćena je državnim biljezima sukladno Zakonu o upravnim pristojbama („Narodne novine", broj 115/16). i Uredbi o tarifi upravnih pristojbi („Narodne novine", broj 8/17, 37/17, 129/17, 18/19 i 128/19).

VIŠA STRUČNA SAVJETNICA

Davorka Maljak

U prilogu: Popis zaposlenika ovlaštenika

DOSTAVITI:

1. EKO-INVEST d.o.o., Draškovićeva 50, Zagreb, (**R!, s povratnicom!**)
2. Očevidnik, ovdje

POPIS **zaposlenika ovlaštenika: EKO-INVEST d.o.o., Draškovićeva 50, Zagreb, slijedom kojih je ovlaštenik ispunio propisane uvjete za izdavanje suglasnosti za obavljanje stručnih poslova zaštite okoliša sukladno rješenjima Ministarstva KLASA: UP/I 351-02/15-08/84; URBROJ: 517-03-1-2-20-13 od 8. svibnja 2020.**		
STRUČNI POSLOVI ZAŠTITE OKOLIŠA PREMA ČLANKU 40. STAVKU 2. ZAKONA	*VODITELJI STRUČNIH POSLOVA*	*STRUČNJAK*
1. Izrada studija o značajnom utjecaju strategije, plana ili programa na okoliš (strateška studija) uključujući i dokumentaciju potrebnu za ocjenu o potrebi strateške procjene te dokumentaciju za određivanje sadržaja strateške studije	dr.sc. Nenad Mikulić, dipl.ing.kem.teh. i dipl.ing.građ. Marina Stenek, dipl.ing.biol. Vesna Marčec Popović, prof.biol. i kem.	Martina Cvitković, mag.geogr.
2. Izrada studija o utjecaju zahvata na okoliš, uključujući i dokumentaciju za provedbu postupka ocjene o potrebi procjene utjecaja zahvata na okoliš te dokumentacije za određivanje sadržaja studije o utjecaju na okoliš	voditelji navedeni pod točkom 1.	stručnjak naveden pod točkom 1.
8. Izrada dokumentacije vezano za postupak izdavanja okolišne dozvole uključujući izradu Temeljnog izvješća	voditelji navedeni pod točkom 1.	stručnjak naveden pod točkom 1.
9. Izrada programa zaštite okoliša	voditelji navedeni pod točkom 1.	stručnjak naveden pod točkom 1.
10. Izrada izvješća o stanju okoliša	voditelji navedeni pod točkom 1.	stručnjak naveden pod točkom 1.
11. Izrada izvješća o sigurnosti	voditelji navedeni pod točkom 1.	stručnjak naveden pod točkom 1.
12. Izrada elaborata o zaštiti okoliša koji se odnose na zahvate za koje nije propisana obveza procjene utjecaja na okoliš	voditelji navedeni pod točkom 1.	stručnjak naveden pod točkom 1.
14. Izrada sanacijskih elaborata, programa i sanacijskih izvješća	voditelji navedeni pod točkom 1.	stručnjak naveden pod točkom 1.
15. Izrada projekcija emisija, izvješća o provedbi politike i mjerenja smanjenja emisija i nacionalnog izvješća o promjeni klime	voditelji navedeni pod točkom 1.	stručnjak naveden pod točkom 1.
20. Izradu i /ili verifikaciju posebnih elaborata, proračuna, i projekcija z apotrebe sastavnica okoliša	voditelji navedeni pod točkom 1.	stručnjak naveden pod točkom 1.
25. Izrada elaborata o usklađenosti proizvoda s mjerilima u postupku ishođenja znaka zaštite okoliša "Prijatelj okoliša" i znaka EU Ecolabel	voditelji navedeni pod točkom 1.	stručnjak naveden pod točkom 1.
26. Izrada elaborata o utvrđivanju mjerila za određenu skupinu proizvoda za dodjelu znaka zaštite okoliša Prijatelj okoliša.	voditelji navedeni pod točkom 1.	stručnjak naveden pod točkom 1.

5. **Prilog 5. Rješenje Ministarstva zaštite okoliša i energetike (KLASA: UP/I 351-02/16-08/06, URBROJ: 517-03-1-2-20-16) kojim se tvrtki ZELENA INFRASTRUKTURA d.o.o. izdaje suglasnost za obavljanje stručnih poslova zaštite okoliša od 3. veljače, 2020. godine.**

REPUBLIKA HRVATSKA
MINISTARSTVO ZAŠTITE OKOLIŠA
I ENERGETIKE
10000 Zagreb, Radnička cesta 80
tel: +385 1 3717 111, faks: +385 1 3717 135

Uprava za procjenu utjecaja na okoliš i
održivo gospodarenje otpadom
Sektor za procjenu utjecaja na okoliš
KLASA: UP/I 351-02/16-08/06
URBROJ: 517-03-1-2-20-16
Zagreb, 3. veljače 2020.

Ministarstvo zaštite okoliša i energetike, na temelju odredbe članka 42. Zakona o zaštiti okoliša („Narodne novine", broj 80/13, 153/13, 78/15, 12/18 i 118/18) u vezi s člankom 130. Zakona o općem upravnom postupku (Narodne novine, broj 47/09), rješavajući povodom zahtjeva ovlaštenika ZELENA INFRASTRUKTURA d.o.o., Fallerovo šetalište 22, Zagreb, radi utvrđivanja promjena u popisu zaposlenika ovlaštenika, donosi:

R J E Š E N J E

I. Ovlašteniku ZELENA INFRASTRUKTURA d.o.o., Fallerovo šetalište 22, Zagreb OIB: 10241069297, izdaje se suglasnost za obavljanje stručnih poslova zaštite okoliša:

1. Izrada studija o značajnom utjecaju strategije, plana ili programa na okoliš (u daljnjem tekstu: strateška studija) uključujući i dokumentaciju potrebnu za ocjenu o potrebi strateške procjene te dokumentaciju za određivanje sadržaja strateške studije.
2. Izrada studija o utjecaju zahvata na okoliš, uključujući i dokumentaciju za provedbu postupka ocjene o potrebi procjene utjecaja zahvata na okoliš te dokumentacije za određivanje sadržaja studije o utjecaju na okoliš.
3. Izrada dokumentacije vezano za postupak izdavanja okolišne dozvole uključujući izradu Temeljnog izvješća.
4. Izrada programa zaštite okoliša.
5. Izrada izvješća o stanju okoliša.
6. Izrada elaborata o zaštiti okoliša koji se odnose na zahvate za koje nije propisana obveza procjene utjecaja na okoliš.
7. Izrada sanacijskih elaborata, programa i sanacijskih izvješća.

Stranica 1 od 3

8. Izrada projekcija emisija, izvješća o provedbi politike i mjera smanjenja emisija i nacionalnog izvješća o promjeni klime.

9. Izrada izvješća o proračunu (inventaru) emisija stakleničkih plinova i drugih emisija onečišćujućih tvari u okoliš.

10. Procjena šteta nastalih u okolišu uključujući i prijeteće opasnosti.

11. Praćenje stanja okoliša.

12. Obavljanje stručnih poslova za potrebe Registra onečišćavanja okoliša.

13. Izrada elaborata o usklađenosti proizvoda s mjerilima u postupku ishođenja znaka zaštite okoliša »Prijatelj okoliša« i znaka EU Ecolabel.

14. Izrada elaborata o utvrđivanju mjerila za određenu skupinu proizvoda za dodjelu znaka zaštite okoliša Prijatelj okoliša.

II. Suglasnost iz točke I. ove izreke prestaje važiti u roku od godine dana od dana stupanja na snagu propisa iz članka 40. stavka 11. Zakona o zaštiti okoliša.

III. Ovo rješenje upisuje se u očevidnik izdanih suglasnosti za obavljanje stručnih poslova zaštite okoliša koje vodi Ministarstvo zaštite okoliša i energetike.

IV. Ukida se rješenje Ministarstva zaštite okoliša i energetike: (UP/I 351-02/16-08/06; URBROJ: 517-03-1-2-18-12 od 15. listopada 2018. godine) kojim je ovlašteniku ZELENA INFRASTRUKTURA d.o.o., Fallerovo šetalište 22, Zagreb dana suglasnost za obavljanje stručnih poslova zaštite okoliša.

V. Uz ovo rješenje prileži Popis zaposlenika ovlaštenika i sastavni je dio ovoga rješenja.

Obrazloženje

Ovlaštenik ZELENA INFRASTRUKTURA d.o.o., Fallerovo šetalište 22 iz Zagreba, podnio je zahtjev za izmjenom podataka o zaposlenim stručnjacima navedenim u Rješenju: (UP/I 351-02/16-08/06; URBROJ: 517-03-1-2-18-12 od 15. listopada 2018. godine), koje je izdalo Ministarstvo zaštite okoliša i energetike (u daljnjem tekstu: Ministarstvo). Naime djelatnica Sunčana Bilić dipl.ing.agr.-ur.kraj. više nije zaposlenica Zelene infrastrukture d.o.o. te je iz navedenog razloga izmijenjen popis zaposlenika ovlaštenika.

Ministarstvo je utvrdilo da se stručni posao izrade posebnih elaborata i izvješća za potrebe ocjene stanja sastavnica okoliša iz Rješenja (UP/I 351-02/16-08/06; URBROJ: 517-03-1-2-18-12 od 15. listopada 2018. godine), sukladno izmjenama i dopunama Zakona o zaštiti okoliša („Narodne novine", broj 118/18) više ne nalazi na popisu poslova zaštite okoliša koje obavljaju ovlaštenici.

Slijedom navedenoga, utvrđeno je kao u točkama od I. do V. izreke ovoga rješenja.

UPUTA O PRAVNOM LIJEKU:
Ovo rješenje je izvršno u upravnom postupku i protiv njega se ne može izjaviti žalba, ali se može pokrenuti upravni spor. Upravni spor pokreće se tužbom Upravnom sudu u Zagrebu, Avenija Dubrovnik 6, u roku 30 dana od dana dostave ovog rješenja. Tužba se predaje navedenom upravnom sudu neposredno u pisanom obliku, usmeno na zapisnik ili se šalje poštom, odnosno dostavlja elektronički.

Upravna pristojba na zahtjev i ovo rješenje naplaćena je državnim biljezima sukladno Zakonu o upravnim pristojbama („Narodne novine", broj 115/16) i Uredbi o tarifi upravnih pristojbi („Narodne novine", broj 8/17, 37/17, 129/17, 18/19 i 97/19).

VIŠA STRUČNA SAVJETNICA

Davorka Maljak

REPUBLIKA HRVATSKA MINISTARSTVO ZAŠTITE OKOLIŠA I ENERGETIKE ZAGREB

U prilogu: Popis zaposlenika kao u točki V. izreke rješenja.

DOSTAVITI:
1. ZELENA INFRASTRUKTURA d.o.o., Fallerovo šetalište 22, Zagreb (**R!, s povratnicom!**)
2. Evidencija, ovdje

POPIS **zaposlenika ovlaštenika: ZELENA INFRASTRUKTURA d.o.o., Fallerovo šetalište 22, Zagreb, slijedom kojih je ovlaštenik ispunio propisane uvjete za izdavanje suglasnosti za obavljanje stručnih poslova zaštite okoliša sukladno rješenju Ministarstva KLASA: UP/I 351-02/16-08/06; URBROJ: 517-03-1-2-20-2 od 3. veljače 2020.**		
STRUČNI POSLOVI ZAŠTITE OKOLIŠA *prema članku 40. stavku 2. Zakona*	*VODITELJI STRUČNIH POSLOVA*	*ZAPOSLENI STRUČNJACI*
1. Izrada studija o značajnom utjecaju strategije, plana ili programa na okoliš (strateška studija) uključujući i dokumentaciju potrebnu za ocjenu o potrebi strateške procjene te dokumentaciju za određivanje sadržaja strateške studije	Fanica Vresnik, dipl.ing.biol.	Andrijana Mihulja, dipl.ing.šum. Višnja Šteko, dipl. ing.agr.-ur.kraj Zoran Grgurić, dipl. ing.šum.
2. Izrada studija o utjecaju zahvata na okoliš, uključujući i dokumentaciju za provedbu postupka ocjene o potrebi procjene utjecaja zahvata na okoliš te dokumentacije za određivanje sadržaja studije o utjecaju na okoliš	Fanica Vresnik, dipl.ing.biol. Višnja Šteko, dipl.ing.agr.-ur.kraj. Andrijana Mihulja, dipl.ing.šum. Zoran Grgurić, dipl.ing.šum.	Matea Lončar, mag.ing.prosp.arch.
8. Izrada dokumentacije vezano za postupak izdavanja okolišne dozvole uključujući izradu Temeljnog izvješća.	Fanica Vresnik, dipl.ing.biol.	Andrijana Mihulja, dipl.ing.šum. Višnja Šteko, dipl. ing.agr.-ur.kraj Zoran Grgurić, dipl. ing.šum.
9. Izrada programa zaštite okoliša	Fanica Vresnik, dipl.ing.biol. Andrijana Mihulja, dipl.ing.šum. Višnja Šteko, dipl.ing.agr.-ur.kraj.	Zoran Grgurić, dipl. ing.šum. Matea Lončar, mag.ing.prosp.arch.
10. Izrada izvješća o stanju okoliša	Fanica Vresnik dipl.ing.biol. Andrijana Mihulja, dipl.ing.šum. Višnja Šteko, dipl.ing.agr.-ur.kraj.	Zoran Grgurić, dipl. ing.šum. Matea Lončar, mag.ing.prosp.arch.
12. Izrada elaborata o zaštiti okoliša koji se odnose na zahvate za koje nije propisana obveza procjene utjecaja na okoliš	Fanica Vresnik, dipl.ing.biol. Andrijana Mihulja, dipl.ing.šum. Višnja Šteko, dipl.ing.agr.-ur.kraj. Zoran Grgurić, dipl. ing. šum.	Matea Lončar, mag.ing.prosp.arch.
14. Izrada sanacijskih elaborata, programa i sanacijskih izvješća	Višnja Šteko, dipl.ing.agr.-ur.kraj.	Zoran Grgurić, dipl. ing.šum. Fanica Vresnik, dipl. ing.biol. Andrijana Mihulja, dipl. ing.šum.

15. Izrada projekcija emisija, izvješća o provedbi politike i mjera smanjenja emisija i nacionalnog izvješća o promjeni klime.	Fanica Vresnik, dipl.ing.biol. Višnja Šteko, dipl.ing.agr.-ur.kraj.	Zoran Grgurić, dipl. ing.šum. Andrijana Mihulja, dipl.ing.šum.
16. Izrada izvješća o proračunu (inventaru) emisija stakleničkih plinova i drugih emisija onečišćujućih tvari u okoliš.	Fanica Vresnik, dipl.ing.biol. Višnja Šteko, dipl.ing.agr.-ur.kraj.	Zoran Grgurić, dipl. ing.šum. Andrijana Mihulja, dipl.ing.šum.
21. Procjena šteta nastalih u okolišu uključujući i prijeteće opasnosti	Fanica Vresnik, dipl.ing.biol.	Zoran Grgurić, dipl. ing.šum. Višnja Šteko, dipl. ing.agr.-ur.kraj. Andrijana Mihulja, dipl. ing.šum. Matea Lončar, mag.ing.prosp.arch.
22. Praćenje stanja okoliša	Fanica Vresnik, dipl.ing.biol. Zoran Grgurić, dipl. ing.šum.	Andrijana Mihulja, dipl. ing.šum. Matea Lončar, mag.ing.prosp.arch. Višnja Šteko, dipl.ing.agr.-ur.kraj.
23. Obavljanje stručnih poslova za potrebe Registra onečišćavanja okoliša	Višnja Šteko, dipl.ing.agr.-ur.kraj.	Andrijana Mihulja, dipl.ing.šum. Zoran Grgurić, dipl. ing.šum. Fanica Vresnik, dipl. ing.biol. Matea Lončar, mag.ing.prosp.arch.
25. Izrada elaborata o uskladenosti proizvoda s mjerilima u postupku ishođenja znaka zaštite okoliša »Prijatelj okoliša« i znaka EU Ecolabel.	Višnja Šteko , dipl.ing.agr.-ur.kraj Fanica Vresnik, dipl.ing.biol. Andrijana Mihulja, dipl.ing.šum. Zoran Grgurić, dipl. ing. šum.	Matea Lončar, mag.ing.prosp.arch.
26. Izrada elaborata o utvrđivanju mjerila za određenu skupinu proizvoda za dodjelu znaka zaštite okoliša Prijatelj okoliša.	Višnja Šteko , dipl.ing.agr.-ur.kraj Fanica Vresnik, dipl.ing.biol. Andrijana Mihulja, dipl.ing.šum. Zoran Grgurić, dipl. ing. šum.	Matea Lončar, mag.ing.prosp.arch.

6. Prilog 6. Rješenje Ministarstva zaštite okoliša i energetike (KLASA: UP/I 351-02/13-08/109; URBROJ: 517-03-1-2-19-10) kojim se tvrtki GEONATURA d.o.o., izdaje suglasnost za obavljanje stručnih poslova zaštite prirode, od 04. ožujka 2019. godine

REPUBLIKA HRVATSKA
MINISTARSTVO ZAŠTITE OKOLIŠA
I ENERGETIKE
10000 Zagreb, Radnička cesta 80
tel: +385 1 3717 111, faks: +385 1 3717 135

Uprava za procjenu utjecaja na okoliš i
održivo gospodarenje otpadom
Sektor za procjenu utjecaja na okoliš
KLASA: UP/I 351-02/13-08/109
URBROJ: 517-03-1-2-19-10
Zagreb, 4. ožujka 2019.

Ministarstvo zaštite okoliša i energetike, na temelju odredbe članka 43. Zakona o zaštiti okoliša („Narodne novine", brojevi 80/13, 153/13, 78/15 i 12/18), a u vezi s člankom 71. Zakona o izmjenama i dopunama Zakona o zaštiti okoliša („Narodne novine", broj 118/18), te u vezi s člankom 130. Zakona o općem upravnom postupku („Narodne novine", broj 47/09), rješavajući povodom zahtjeva ovlaštenika GEONATURA d.o.o., Fallerovo šetalište 22, Zagreb, radi utvrđivanja promjena u popisu zaposlenika ovlaštenika, donosi:

R J E Š E N J E

I. Ovlašteniku GEONATURA d.o.o., Fallerovo šetalište 22, Zagreb, OIB: 43889044086, izdaje se suglasnost za obavljanje stručnih poslova zaštite prirode:

1. Izrada poglavlja i studija ocjene prihvatljivosti strategija, plana, programa ili zahvata za ekološku mrežu.
2. Priprema i izrada dokumentacije za postupak utvrđivanja prevladavajućeg javnog interesa s prijedlogom kompenzacijskih uvjeta.

II. Suglasnost iz točke I. ove izreke prestaje važiti u roku od godine dana od dana stupanja na snagu propisa iz članka 40. stavka 11. Zakona o zaštiti okoliša.

III. Ukidaju se rješenja Ministarstva zaštite okoliša i energetike: KLASA: UP/I 351-02/13-08/109, URBROJ: 517-06-2-1-2-14-8 od 27. studenoga 2014., KLASA: UP/I 351-02/13-08/109, URBROJ: 517-06-2-2-2-14-6 od 10. ožujka 2014 i KLASA: UP/I 351-02/13-08/109, URBROJ: 517-06-2-2-2-13-4 od 13. studenoga 2013., kojima su pravnoj osobi GEONATURA d.o.o., Fallerovo šetalište 22, Zagreb, dane suglasnosti za obavljanje stručnih poslova iz područja zaštite prirode.

Stranica 1 od 3

IV. Ovo rješenje upisuje se u očevidnik izdanih suglasnosti za obavljanje stručnih poslova zaštite okoliša koje vodi Ministarstvo zaštite okoliša i energetike.

V. Uz ovo rješenje prileži Popis zaposlenika ovlaštenika i sastavni je dio ovoga rješenja.

Obrazloženje

Tvrtka GEONATURA d.o.o., Fallerovo šetalište 22, iz Zagreba OIB: 43889044086 (u daljnjem tekstu: ovlaštenik), podnijela je zahtjev za izmjenom podataka u Rješenjima (KLASA: UP/I 351-02/13-08/109, URBROJ: 517-06-2-1-2-14-8 od 27. studenoga 2014., KLASA: UP/I 351-02/13-08/109, URBROJ: 517-06-2-2-2-14-6 od 10. ožujka 2014 i KLASA: UP/I 351-02/13-08/109, URBROJ: 517-06-2-2-2-13-4 od 13. studenoga 2013. godine), izdanim od Ministarstva zaštite okoliša i energetike (u daljnjem tekstu Ministarstvo), a vezano za popis zaposlenika ovlaštenika koji prileži uz navedena rješenja. Ovlaštenik je tražio brisanje sa popisa zaposlenika djelatnike koji više nisu zaposleni i to: Aleksandar Popijač, Goran Gužvica, Vida Zrnčić, Anđela Čukušić i Sven Kapelj.

Promjene se odnose na uvođenje novih stručnjaka i to: Ivana Pušić, mag.oecol.et.prot.nat., Ivan Grubišić, mag.ing.silv., Mirjana Žiljak, mag.oecol.et.prot.nat., Maja Maslać Mikulec, mag.biol.exp. i Luka Škunca, mag.oecol. Za Marinu Škunca, dipl.ing.biol. i Elenu Patčev, prof.biol.kem. se traži da se uvrste u voditelje stručnih poslova. U provedenom postupku Uprava za zaštitu prirode Ministarstva, uvidom u zahtjev za promjenom podataka, podatke i dokumente dostavljene uz zahtjev, a osobito u popis stručnih podloga, diplome i potvrde Hrvatskog zavoda za mirovinsko osiguranje navedenih stručnjaka, te službenu evidenciju je izdala Mišljenje (KLASA: 612-07/17-69/09, URBROJ: 517-05-2-3-19-2 od 6. siječnja 2019.) kojim se zaključuje da stručnjaci Marina Škunca i Elena Patčev ispunjavaju uvjete za voditeljice stručnih poslova iz područja zaštite prirode dok se ostali predloženi stručnjaci odgovarajućih profila i stručne osposobljenosti mogu staviti na popis stručnjaka uz već postojeće stručnjake prema zahtjevu ovlaštenika. Uz to u Mišljenju se navodi da poslove – Izrade studija procjene rizika, uvođenja i ponovnog uvođenja i uzgoja divljih vrsta više ne izrađuju pravne osobe za obavljanje stručnih poslova zaštite prirode prema članku 20. Zakona o sprječavanju unošenja i širenja stranih vrsta i upravljanju njima („Narodne novine", brojevi 15/18) .

Slijedom navedenoga, utvrđeno je kao u točkama od I. do V. izreke ovoga rješenja.

UPUTA O PRAVNOM LIJEKU:
Ovo rješenje je izvršno u upravnom postupku i protiv njega se ne može izjaviti žalba, ali se može pokrenuti upravni spor. Upravni spor pokreće se tužbom Upravnom sudu u Zagrebu, Avenija Dubrovnik 6, u roku 30 dana od dana dostave ovog rješenja. Tužba se predaje navedenom upravnom sudu neposredno u pisanom obliku, usmeno na zapisnik ili se šalje poštom, odnosno dostavlja elektronički.

Upravna pristojba na zahtjev i ovo rješenje naplaćena je državnim biljezima sukladno Zakonu o upravnim pristojbama („Narodne novine", broj 115/16).

REPUBLIKA HRVATSKA 8 MINISTARSTVO ZAŠTITE OKOLIŠA I ENERGETIKE ZAGREB

VIŠA STRUČNA SAVJETNICA
Davorka Maljak

U prilogu: Popis zaposlenika ovlaštenika

DOSTAVITI:

1. GEONATURA d.o.o., Fallerovo šetalište 22, Zagreb, **(R!, s povratnicom!)**
2. Uprava za inspekcijske poslove, ovdje
3. Evidencija, ovdje

POPIS **zaposlenika ovlaštenika: GEONATURA d.o.o., Fallerovo šetalište 22, Zagreb, slijedom kojih je ovlaštenik ispunio propisane uvjete za izdavanje suglasnosti za obavljanje stručnih poslova zaštite okoliša sukladno rješenju Ministarstva KLASA: UP/I 351-02/13-08/109; URBROJ: 517-03-1-2-19-10 od 4. ožujka 2019. godine**		
STRUČNI POSLOVI ZAŠTITE OKOLIŠA prema članku 40. stavku 2. Zakona	*VODITELJI STRUČNIH POSLOVA*	*ZAPOSLENI STRUČNJACI*
3. Izrada poglavlja i studija ocjene prihvatljivosti strategija, plana, programa ili zahvata za ekološku mrežu	dr.sc.Hrvoje Peternel, dipl.ing.biol. Ana Đanić, dipl.ing.biol. Marina Škunca, dipl.ing.biol. Elena Patčev, prof.biol.kem.	Dina Rnjak, mag.oecol.et.prot.nat. Luka Škunca, mag.oecol. Maja Maslać Mikulec, mag.biol.exp. Mirjana Žiljak, mag.oecol.et. prot.nat. Ivana Pušić, mag.oecol.et.prot.nat.
4. Priprema i izrada dokumentacije za postupak utvrđivanja prevladavajućeg javnog interesa s prijedlogom kompenzacijskih uvjeta	dr.sc.Hrvoje Peternel, dipl.ing.biol. Ana Đanić, dipl.ing.biol. Marina Škunca, dipl.ing.biol. Elena Patčev, prof.biol.kem.	Dina Rnjak, mag.oecol.et.prot.nat. Mirjana Žiljak, mag.oecol.et. prot.nat. Luka Škunca, mag.oecol. Maja Maslać Mikulec, mag.biol.exp. Ivana Pušić, mag.oecol.et.prot.nat.

7. Prilog 7. Ovjereni izvodi iz prostorno-planske dokumentacije

REPUBLIKA HRVATSKA
ŠIBENSKO - KNINSKA ŽUPANIJA
Upravni odjel za prostorno uređenje i gradnju
ISPOSTAVA DRNIŠ

KLASA: 350-03/19-01/485
URBROJ: 2182/1-16/2-19-2
Drniš, 27. 09. 2019.

EKO INVEST D.O.O.
Draškovićeva 50
10 000 Z A G R E B

Predmet: ovjerena preslika izvoda iz grafičkog i tekstualnog dijela Prostornog plana Šibensko-kninske županije - dostavlja se

U prilogu ovog dopisa dostavljamo vam traženu ovjerenu presliku grafičkog i tekstualnog dijela Prostornog plana Šibensko-kninske županije („Službeni vjesnik Šibensko-kninske županije", broj: 11/02, 10/05, 3/06, 5/08, 6/12, 9/12-pročišćeni tekst, 4/13, 8/13-ispravak, 2/14 i 4/17).

Upravna pristojba prema Tarifnom broju 1. i 4. Uredbe o tarifi upravnih pristojbi ("Narodne novine" broj 8/17., 37/17., 129/17. i 18/19.) plaćena je u iznosu 40,00 kuna državnim biljezima emisije Republike Hrvatske, koji su zalijepljeni na podnesku i poništeni štambiljem ovoga tijela.

STRUČNA SURADNICA
Mercedes Konsa, ing. građ.

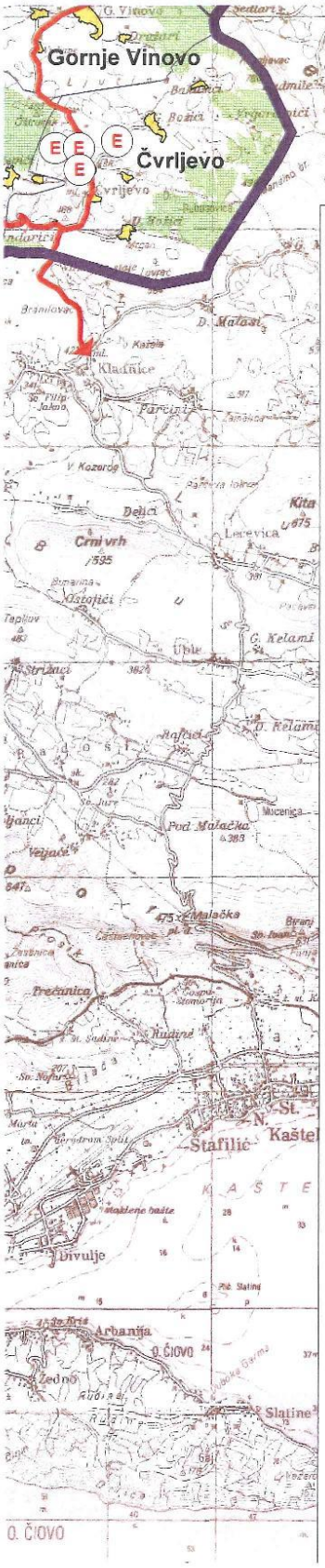

Županija:
ŠIBENSKO-KNINSKA ŽUPANIJA

Naziv prostornog plana:
IZMJENE I DOPUNE (VI) PROSTORNOG PLANA ŽUPANIJE

Naziv kartografskog prikaza:
KORIŠTENJE I NAMJENA PROSTORA

Broj kartografskog prikaza:	Mjerilo kartografskog prikaza:
1.0.	**1 : 100.000**

Odluka predstavničkog tijela o izradi Plana:	Odluka predstavničkog tijela o donošenju Plana:
Službeni vjesnik Šibensko - kninske županije broj 8/14 i 13/14	Službeni vjesnik Šibensko - kninske županije broj 4/17

Javna rasprava (datum objave):	Javni uvid održan:
Slobodna Dalmacija, 1.8.2016. www.sibensko-kninska-zupanija.hr, www.mgipu.hr	9.8.2016 - 7.9.2016.

Suglasnost Ministarstva graditeljstva i prostornog uređenja na Plan prema članku 108., Zakona o prostornom uređenju (NN 153/13):	Izmjene i dopune (VI) Prostornog plana Šibensko-kninske županije usvojene su na 24. sjednici Županijske skupštine:
Klasa: 350-02/17-04/1, Urbroj: 531-05-17-6 Datum: 21.3.2017.	Klasa: 350-02/17-01/21, Urbroj: 2182/1-01-17-1 Datum: 22.3.2017.

Pečat tijela odgovornog za provođenje javne rasprave:	Odgovorna osoba:
M.P.	dr.sc. Sanja Slavica Matešić ime, prezime i potpis

Pravna osoba koja je izradila Plan:
JAVNA USTANOVA ZAVOD ZA PROSTORNO UREĐENJE ŠIBENSKO-KNINSKE ŽUPANIJE
Vladimira Nazora 1, 22000 Šibenik

Pečat pravne osobe koja je izradila Plan:	Odgovorna osoba:
M.P.	Damir Lučev, ovl.arh.urb ime, prezime i potpis

Koordinatori Plana:
Damir Lučev, ovl.arh.urb. i Ljiljana Doležal, ovl.arh.urb.

Stručni tim u izradi Plana:

JU Zavod za prostorno uređenje ŠKŽ:
Damir Lučev, ovl.arh.urb. - odgovorni voditelj
Marko Čule, dipl.ing.građ.
Irena Terzanović, dipl.ing.arh.
Željko Šain, ovl.arh.urb.
Sanja Kljajić, građ.teh.
Hana Crvelin, upr.ref.

Suradnici:
Diana Dulibić, dipl.iur.
dr.sc. Živana Lambaša Belak

URBING d.o.o., Zagreb:
Ljiljana Doležal, ovl.arh.urb.
Darko Martinec, ovl.arh.urb.
Maja Martinec Čunčić, mag.ing.arch.
Frane Dumandžić, mag.ing.arch.

Pečat predstavničkog tijela:	Predsjednik Županijske skupštine:
M.P.	Nediljko Dujić ime, prezime i potpis

Istovjetnost ovog prostornog plana s izvornikom ovjerava:	Pečat nadležnog tijela:
ime, prezime i potpis	M.P.

ENSKO-KNINSKA ŽUPANIJA

ENE I DOPUNE (VI) ROSTORNOG PLANA ŽUPANIJE

1.0. KORIŠTENJE MJENA PROSTORA

TUMAČ ZNAKOVLJA:

GRANICE

- DRŽAVNA GRANICA
- ŽUPANIJSKA GRANICA
- OPĆINSKA/GRADSKA GRANICA
- GRANICA NASELJA
- GRANICA PROSTORA OGRANIČENJA U ZOP-U KOPNENI DIO

PROSTORI / POVRŠINE ZA RAZVOJ I UREĐENJE

- NASELJA
- PODRUČJA ZA SMJEŠTAJ NOVIH TURISTIČKIH KAPACITETA
- UGOSTITELJSKO-TURISTIČKE ZONE U NASELJU
- GOSPODARSKA NAMJENA (RADNE I GOSPODARSKE ZONE)
  - (G) PURIFIKACIJSKI CENTAR
- UGOSTITELJSKO-TURISTIČKA NAMJENA
  - (T) MANJA UGOSTITELJSKO-TURISTIČKA ZONA
  - (T) SADRŽAJI VEZANI UZ ULAZ U ZAŠTIĆENA PODRUČJA (NP, PP, ZK)
- REKREACIJA
- (R) ŠPORT I REKREACIJA
- (Rg) GOLF IGRALIŠTE BEZ SMJEŠTAJNIH KAPACITETA
- (Rgt) GOLF IGRALIŠTE SA SMJEŠTAJNIM KAPACITETIMA
- (N) POSEBNA NAMJENA
- (H) POVRŠINE UZGAJALIŠTA -AKVAKULTURA
- (E) LOKACIJE EKSPLOATACIJE MINERALNE SIROVINE
- (E) LOKACIJE PODOBNE ZA EKSPLOATACIJU MINERALNE SIROVINE
- PODRUČJE VJETROELEKTRANE
- OSOBITO VRIJEDNO OBRADIVO POLJOPRIVREDNO TLO
- VRIJEDNO OBRADIVO POLJOPRIVREDNO TLO
- OSTALO OBRADIVO POLJOPRIVREDNO TLO
- ZAŠTITNA ŠUMA
- ŠUMA POSEBNE NAMJENE
- OSTALO POLJOPRIVREDNO TLO I ŠUMSKO ZEMLJIŠTE
- VODNE POVRŠINE

SUSTAV ZBRINJAVANJA OTPADA

- (OC) CENTAR ZA GOSPODARENJE OTPADOM
- (OT) TRANSFER STANICA
- (OG) OBRADA I ODLAGANJE GRAĐEVNOG OTPADA (T-TRAJNO ODLAGANJE, P-PRIVREMENO ODLAGANJE)

CESTOVNI PROMET

- AUTOCESTA ZG-ST
- DRŽAVNA BRZA CESTA- PLANIRANO
- DRŽAVNA CESTA
- DRŽAVNA CESTA- PLANIRANO
- DRŽAVNA CESTA- U ISTRAŽIVANJU
- ŽUPANIJSKA CESTA
- ŽUPANIJSKA CESTA- PLANIRANO
- ŽUPANIJSKA CESTA- U ISTRAŽIVANJU
- OSTALE CESTE OD ZNAČAJA ZA ŽUPANIJU
- RASKRIŽJE CESTA U DVIJE RAZINE
- KORIDOR U ISTRAŽIVANJU
- PRIJELAZ ZA ŽIVOTINJE

ŽELJEZNIČKI PROMET

- ŽELJEZNIČKA PRUGA ZA MEĐUNARODNI PROMET
- ŽELJEZNIČKA PRUGA ZA REGIONALNI PROMET
- ŽELJEZNIČKA PRUGA ZA LOKALNI PROMET
- INDUSTRIJSKI KOLOSJEK
- INDUSTRIJSKI KOLOSJEK- PLANIRANO
- KOREKCIJA/IZMJEŠTANJE TRASE

PLANIRANE NOVE PRUGE VELIKOG KAPACITETA I VELIKIH BRZINA

- PRUGA GRAČAC- OKLAJ- ŠIBENIK - KORIDOR U ISTRAŽIVANJU
- MOGUĆI PRAVCI I ALTERNATIVNA RJEŠENJA - JADRANSKA PRUGA

POMORSKI PROMET

- MORSKE LUKE ZA JAVNI PROMET MEĐUNARODNOG ZNAČAJA
- MORSKE LUKE ZA JAVNI PROMET ŽUPANIJSKOG ZNAČAJA
- MORSKE LUKE ZA JAVNI PROMET LOKALNOG ZNAČAJA
- SIDRIŠTE LUKE DRŽAVNOG ZNAČAJA
- (LN) LUKA NAUTIČKOG TURIZMA
- (LR) RIBARSKA LUKA
- (LB) BRODOGRADILIŠTE
- (LS) SPORTSKA LUKA
- (S) SIDRIŠTE
- PLOVNI PUT- MEĐUNARODNI ZNAČAJ
- PLOVNI PUT- ŽUPANIJSKI ZNAČAJ

ZRAČNI PROMET

- AERODROM
- HELIDROM

GRANIČNI PRIJELAZI

- S GRANIČNI PRIJELAZ - S - SEZONSKI
- STALNI CESTOVNI PRIJELAZ
- ZRAČNI PRIJELAZ

OSTALO

- ROBNO TRANSPORTNO SREDIŠTE - LOKACIJA U ISTRAŽIVANJU

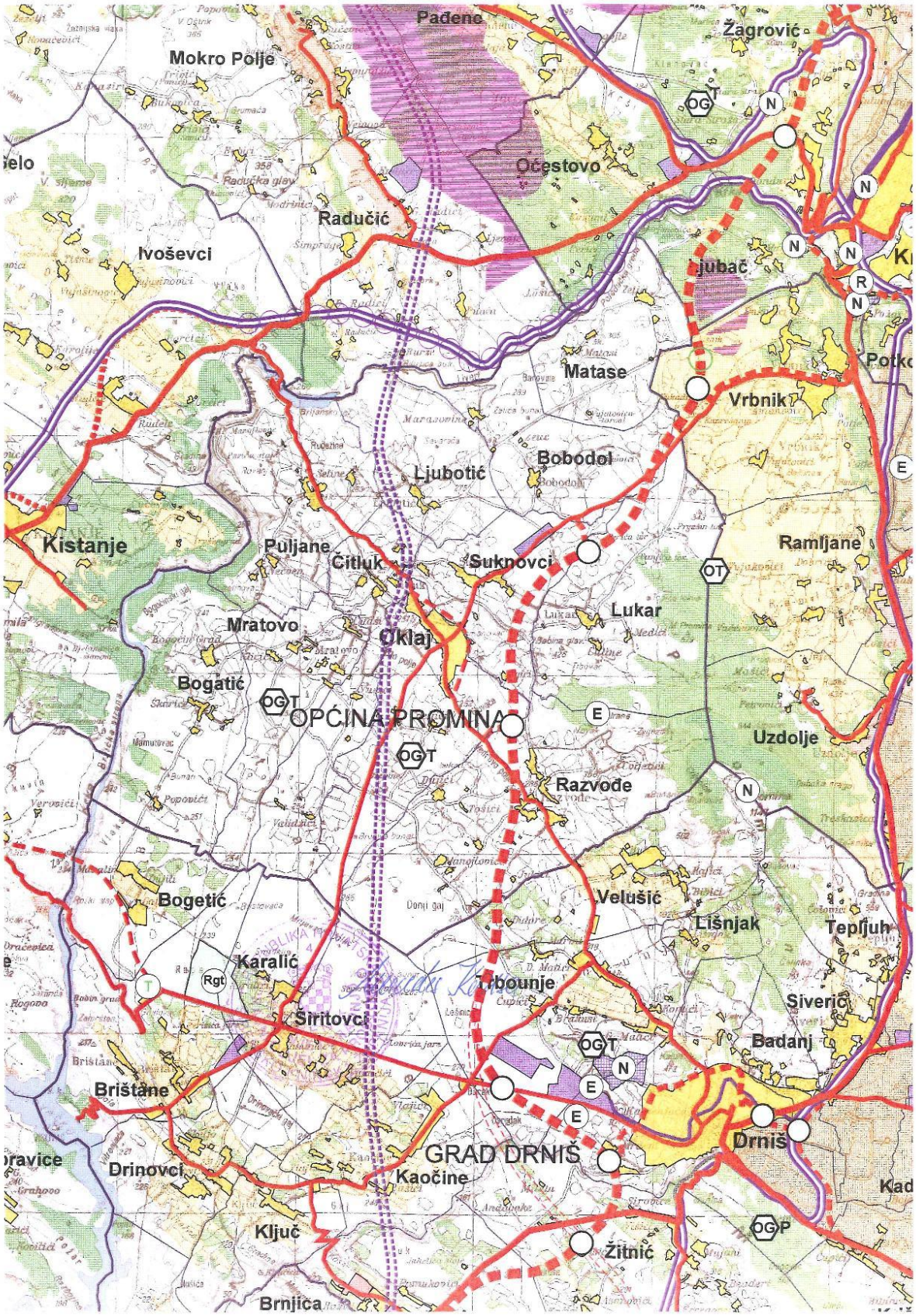
Padene
Žagrović
Mokro Polje
Očestovo
Radučić
Ivoševci
jubač
Matase
Vrbnik
Bobodol
Ljubotić
Kistanje
Puljane
Citluk
Suknovci
Ramljane
Lukar
Mratovo
Oklaj
Bogatić
OPĆINA PROMINA
Uzdolje
Razvođe
Bogetić
Velušić
Lišnjak
Tepljuh
Karalić
Trbounje
Siverić
Širitovci
Badanj
Brištane
Drniš
GRAD DRNIŠ
Drinovci
Kaočine
Ključ
Žitnić
Brnjica

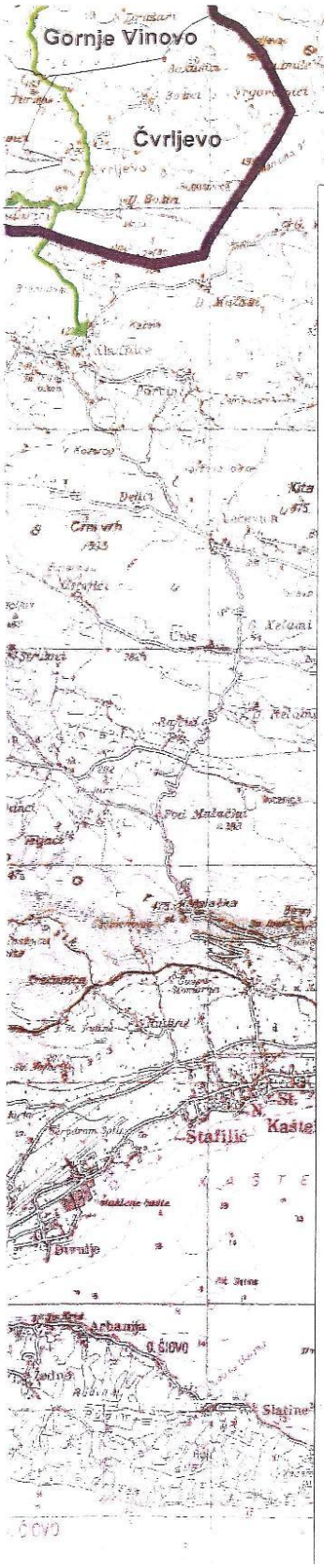

Županija:
ŠIBENSKO-KNINSKA ŽUPANIJA

Naziv prostornog plana:
IZMJENE I DOPUNE (VI) PROSTORNOG PLANA ŽUPANIJE

Naziv kartografskog prikaza:
INFRASTRUKTURNI SUSTAVI: PROMET

Broj kartografskog prikaza:	Mjerilo kartografskog prikaza:
2.1.	**1 : 100.000**

Odluka predstavničkog tijela o izradi Plana:	Odluka predstavničkog tijela o donošenju Plana:
Službeni vjesnik Šibensko - kninske županije broj 8/14 i 13/14	Službeni vjesnik Šibensko - kninsk županije broj 4/17

Javna rasprava (datum objave):	Javni uvid održan:
Slobodna Dalmacija, 1.8.2016. www.sibensko-kninska-zupanija.hr, www.mgipu.hr	9.8.2016 - 7.9.2016.

Suglasnost Ministarstva graditeljstva i prostornog uređenja na Plan prema članku 108., Zakona o prostornom uređenju (NN 153/13):	Izmjene i dopune (VI) Prostornog plana Šibensko-kninske županije usvojene su na 24. sjednici Županijske skupštine:
Klasa: 350-02/17-04/1, Urbroj: 531-05-17-6 Datum: 21.3.2017.	Klasa: 350-02/17-01/21, Urbroj: 2182/1-01-17-1 Datum: 22.3.2017.

Pečat tijela odgovornog za provođenje javne rasprave:	Odgovorna osoba:
M.P.	dr.sc. Sanja Slavica Matešić ime, prezime i potpis

Pravna osoba koja je izradila Plan:
JAVNA USTANOVA ZAVOD ZA PROSTORNO UREĐENJE ŠIBENSKO-KNINSKE ŽUPANIJE
Vladimira Nazora 1, 22000 Šibenik

Pečat pravne osobe koja je izradila Plan:	Odgovorna osoba:
M.P.	Damir Lučev, ovl.arh.urb ime, prezime i potpis

Koordinatori Plana:
Damir Lučev, ovl.arh.urb. i Ljiljana Doležal, ovl.arh.urb.

Stručni tim u izradi Plana:

JU Zavod za prostorno uređenje ŠKŽ:
Damir Lučev, ovl.arh.urb. - odgovorni voditelj
Marko Čule, dipl.ing.građ.
Irena Terzanović, dipl.ing.arh.
Željko Šain, ovl.arh.urb.
Sanja Kljajić, građ.teh.
Hana Crvelin, upr.ref.

Suradnici:
Diana Dulibić, dipl.iur.
dr.sc. Živana Lambaša Bela

URBING d.o.o., Zagreb:
Ljiljana Doležal, ovl.arh.urb.
Darko Martinec, ovl.arh.urb.
Maja Martinec Čunčić, mag.ing.arch.
Frane Dumandžić, mag.ing.arch.

Pečat predstavničkog tijela:	Predsjednik Županijske skupštine:
M.P.	Nedjko Dujić ime, prezime i potpis

Istovjetnost ovog prostornog plana s izvornikom ovjerava:	Pečat nadležnog tijela:
ime, prezime i potpis	M.P.

ŠIBENSKO-KNINSKA ŽUPANIJA

IZMJENE I DOPUNE (VI) PROSTORNOG PLANA ŽUPANIJE

2.1.

INFRASTRUKTURNI SUSTAVI
PROMET

TUMAČ ZNAKOVLJA:

GRANICE

- DRŽAVNA GRANICA
- ŽUPANIJSKA GRANICA
- OPĆINSKA/GRADSKA GRANICA
- GRANICA NASELJA
- GRANICA ZOP-a

CESTOVNI PROMET

- AUTOCESTA ZG-ST
- DRŽAVNA BRZA CESTA- PLANIRANO
- D-XX DRŽAVNA CESTA
- DRŽAVNA CESTA- PLANIRANO
- DRŽAVNA CESTA- U ISTRAŽIVANJU
- Ž-XX ŽUPANIJSKA CESTA
- ŽUPANIJSKA CESTA- PLANIRANO
- ŽUPANIJSKA CESTA- U ISTRAŽIVANJU
- OSTALE CESTE OD ZNAČAJA ZA ŽUPANIJU
- RASKRIŽJE CESTA U DVIJE RAZINE
- KORIDOR U ISTRAŽIVANJU
- PRIJELAZ ZA ŽIVOTINJE

ŽELJEZNIČKI PROMET

- M-XX ŽELJEZNIČKA PRUGA ZA MEĐUNARODNI PROMET
- R-XX ŽELJEZNIČKA PRUGA ZA REGIONALNI PROMET
- L-XX ŽELJEZNIČKA PRUGA ZA LOKALNI PROMET
- INDUSTRIJSKI KOLOSJEK
- INDUSTRIJSKI KOLOSJEK- PLANIRANO
- KOREKCIJA/IZMJEŠTANJE TRASE

PLANIRANE NOVE PRUGE VELIKOG KAPACITETA I VELIKIH BRZINA

- PRUGA GRAČAC- OKLAJ- ŠIBENIK - KORIDOR U ISTRAŽIVANJU
- MOGUĆI PRAVCI I ALTERNATIVNA RJEŠENJA - JADRANSKA PRUGA

POMORSKI PROMET

- MORSKE LUKE OTVORENE ZA JAVNI PROMET MEĐUNARODNOG ZNAČAJA
- MORSKE LUKE OTVORENE ZA JAVNI PROMET ŽUPANIJSKOG ZNAČAJA
- MORSKE LUKE OTVORENE ZA JAVNI PROMET LOKALNOG ZNAČAJA
- SIDRIŠTE LUKE DRŽAVNOG ZNAČAJA
- LN LUKA NAUTIČKOG TURIZMA
- LR RIBARSKA LUKA
- LB BRODOGRADILIŠTE
- LS SPORTSKA LUKA
- S SIDRIŠTE
- PLOVNI PUT- MEĐUNARODNI ZNAČAJ
- PLOVNI PUT- ŽUPANIJSKI ZNAČAJ

ZRAČNI PROMET

- AERODROM
- HELIDROM

GRANIČNI PRIJELAZI

- S GRANIČNI PRIJELAZ - S - SEZONSKI
- STALNI CESTOVNI PRIJELAZ
- ZRAČNI PRIJELAZ

OSTALO

- ROBNO TRANSPORTNO SREDIŠTE - LOKACIJA U ISTRAŽIVANJU

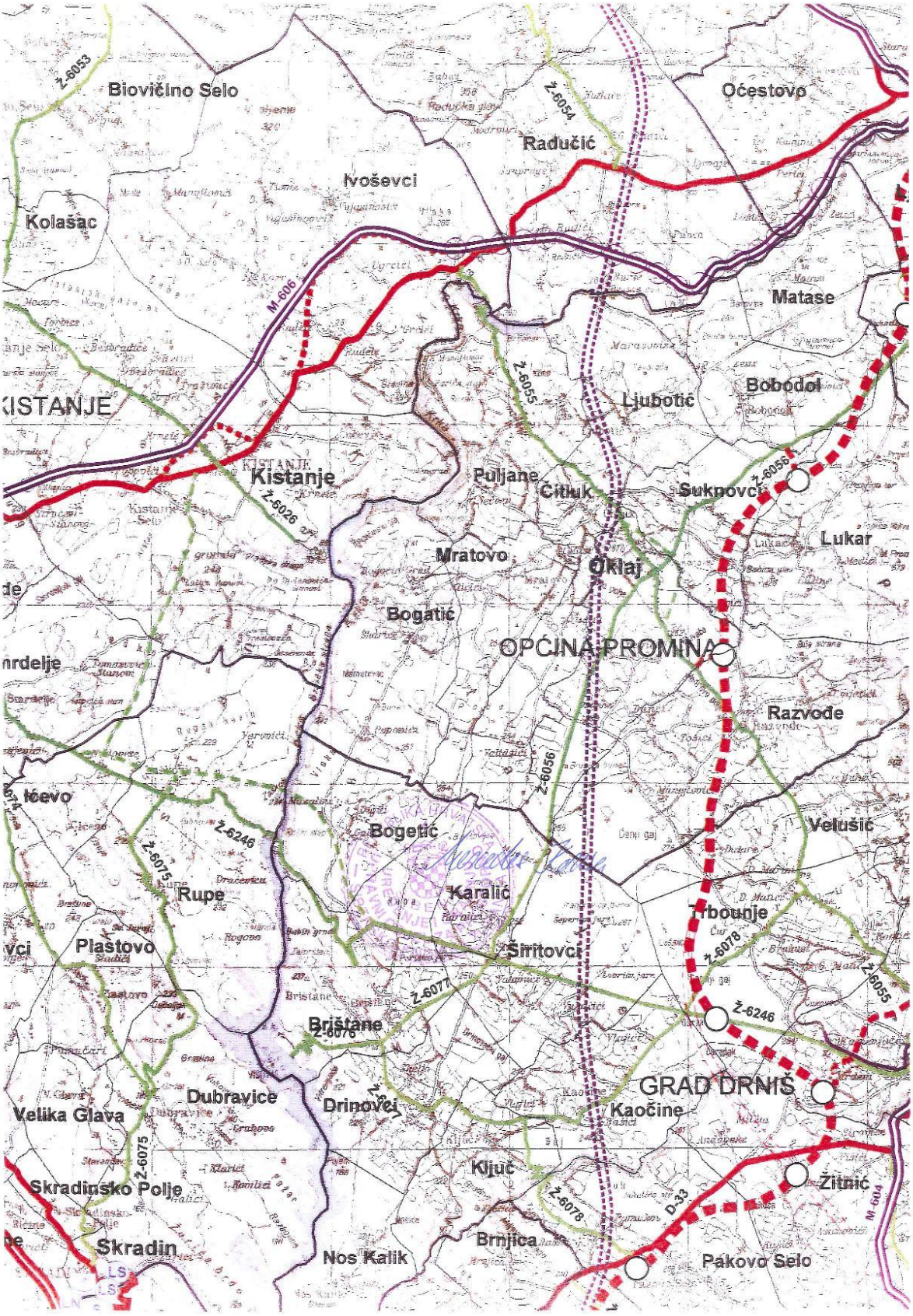
Biovičino Selo
Očestovo
Radučić
Ivoševci
Kolašac
M-606
Matase
Bobodol
Ljubotić
KISTANJE
Kistanje
Puljane
Čitluk
Suknovci
Lukar
Mratovo
Oklaj
Bogatić
OPĆINA PROMINA
Razvode
Bogetić
Velušić
Rupe
Karalić
Trbounje
Plastovo
Šritovci
Bristane
Brištane
GRAD DRNIŠ
Dubravice
Drinovci
Kaočine
Velika Glava
Ključ
Žitnić
Skradinsko Polje
Brnjica
Skradin
Nos Kalik
Pakovo Selo
Ž-6053
Ž-6054
Ž-6055
Ž-6056
Ž-6026
Ž-6246
Ž-6075
Ž-6077
Ž-6076
Ž-6078
D-33
M-604

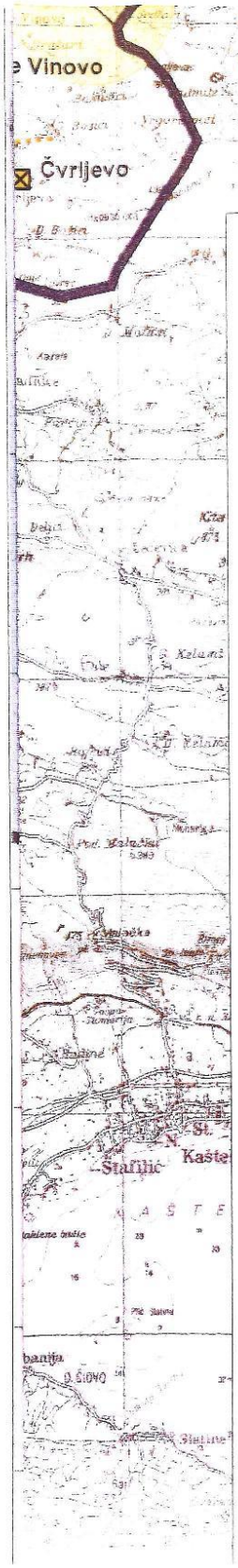

Županija:
ŠIBENSKO-KNINSKA ŽUPANIJA

Naziv prostornog plana:
PROSTORNI PLAN ŽUPANIJE - IZMJENE I DOPUNE III

Naziv kartografskog prikaza:
INFRASTRUKTURNI SUSTAVI: POŠTA I TELEKOMUNIKACIJE

Broj kartografskog prikaza:	Mjerilo kartografskog prikaza:
2.2.	1 : 100.000

Odluka predstavničkog tijela o izradi Plana:	Odluka predstavničkog tijela o donošenju Plana:
Službeni vjesnik Šibensko - kninske županije broj 5/08	Službeni vjesnik Šibensko- kninske županije broj 6/12

Javna rasprava (datum objave):	Javni uvid održan:
21.12.2010. Slobodna Dalmacija Ponovna javna rasprava (datum objave): 31.08.2011. Slobodna Dalmacija	od 29.12.2010. do 04.02.2011. Ponovni javni uvid: od 08.09.2011. do 17.09.2011.

Suglasnost Ministarstva graditeljstva i prostornog uređenja na Plan prema članku 97., Zakona o prostornom uređenju i gradnji (NN 76/07, 38/09, 55/11 i 90/11):	Izmjene i dopune (III) Prostornog plana Šibensko-kninske županije usvojene su na 18. Sjednici Županijske skupštine:
Klasa: 350-02/12-11/17, Urbroj: 531-05-1-1-12-05, Datum: 06. lipnja 2012.g.	Klasa: 350-02/12-01/386, Urbroj: 2182/1-01-12-1, Datum: 15. lipnja 2012.g.

Pečat tijela odgovornog za provođenje javne rasprave:	Odgovorna osoba:
	dr.sc. Sanja Slavica Matešić ime, prezime i potpis

Pravna osoba koja je izradila Plan:
JAVNA USTANOVA ZAVOD ZA PROSTORNO UREĐENJE ŠIBENSKO-KNINSKE ŽUPANIJE
Vladimira Nazora 1, 22000 Šibenik

Pečat pravne osobe koja je izradila Plan:	Odgovorna osoba:
M.P.	Damir Lučev, dipl.ing.arh. ime, prezime i potpis

Koordinatori Plana:
Damir Lučev, dipl.ing.arh. i Ljiljana Doležal, dipl.ing.arh.

Stručni tim u izradi Plana:

JU Zavod za prostorno uređenje ŠKŽ:

Damir Lučev, dipl.ing.arh., odgovorni voditelj
Marko Čule, dipl.ing.građ.
Irena Terzanović, dipl.ing.arh.
Željko Šain, dipl.ing.arh.
Sanja Kljajić, građ.teh.
Hana Crvelin, upr.ref.

URBING d.o.o., Zagreb:	Suradnici:
Ljiljana Doležal, dipl.ing.arh.	mr.sc. Tonko Radica, prof. geog.
Darko Martinec, dipl.ing.arh.	Diana Dulibić-Vlahov, dipl.iur.
Suzana Vujčić, dipl.ing.arh.	dr.sc. Živana Lambaša Belak
John Leko, dipl.ing.prom.	
Maja Martinec, dipl.ing.arh.	

Pečat predstavničkog tijela:	Predsjednik Županijske skupštine:
M.P.	Josip Odak, prof. ime, prezime i potpis

Istovjetnost ovog prostornog plana s izvornikom ovjerava:	Pečat nadležnog tijela:
	M.P.

ŠIBENSKO-KNINSKA ŽUPANIJA

PROSTORNI PLAN ŽUPANIJE

- IZMJENE I DOPUNE III -

KARTOGRAFSKI PRIKAZ:

2.2.

INFRASTRUKTURNI SUSTAVI

POŠTA I TELEKOMUNIKACIJE

TUMAČ ZNAKOVLJA:

GRANICE

- DRŽAVNA GRANICA
- ŽUPANIJSKA GRANICA
- OPĆINSKA/GRADSKA GRANICA
- GRANICA NASELJA
- GRANICA ZOP-a

POŠTA

- POŠTANSKI CENTAR
- JEDINICA POŠTANSKE MREŽE

JAVNE TELEKOMUNIKACIJE U NEPOKRETNOJ MREŽI

TRANZITNA RAZINA

- TANDEM-TRANZITNA TEL. CENTRALA

PRISTUPNA RAZINA

- MJESNA TELEFONSKA CENTRALA
- PLANIRANA MJESNA TELEFONSKA CENTRALA - planirana

VODOVI I KANALI

KORISNIČKI I SPOJNI VODOVI I KANALI

- SVJETLOVODNI KABEL-SPOJNE VEZE
- SVJETLOVODNI KABEL-SPOJNE VEZE - planirani
- KOAKSIJALNI I OSTALI -SPOJNE VEZE

JAVNE TELEKOMUNIKACIJE U POKRETNOJ MREŽI

- RADIO RELEJNA POSTAJA
- BAZNA RADIJSKA STANICA
- USMJERENE RADIO-RELEJNE VEZE - SPOJNE
- PLANIRANE TK ZONE (RADIJUS 500m, 800 m, 1000m i 1500m)
- PLANIRANE TK ZONE - alternativna lokacija (RADIJUS 500m, 800 m, 1000m i 1500m)

TV SUSTAV VEZA

- TV ODAŠILJAČ
- TV ODAŠILJAČ - alternativna lokacija

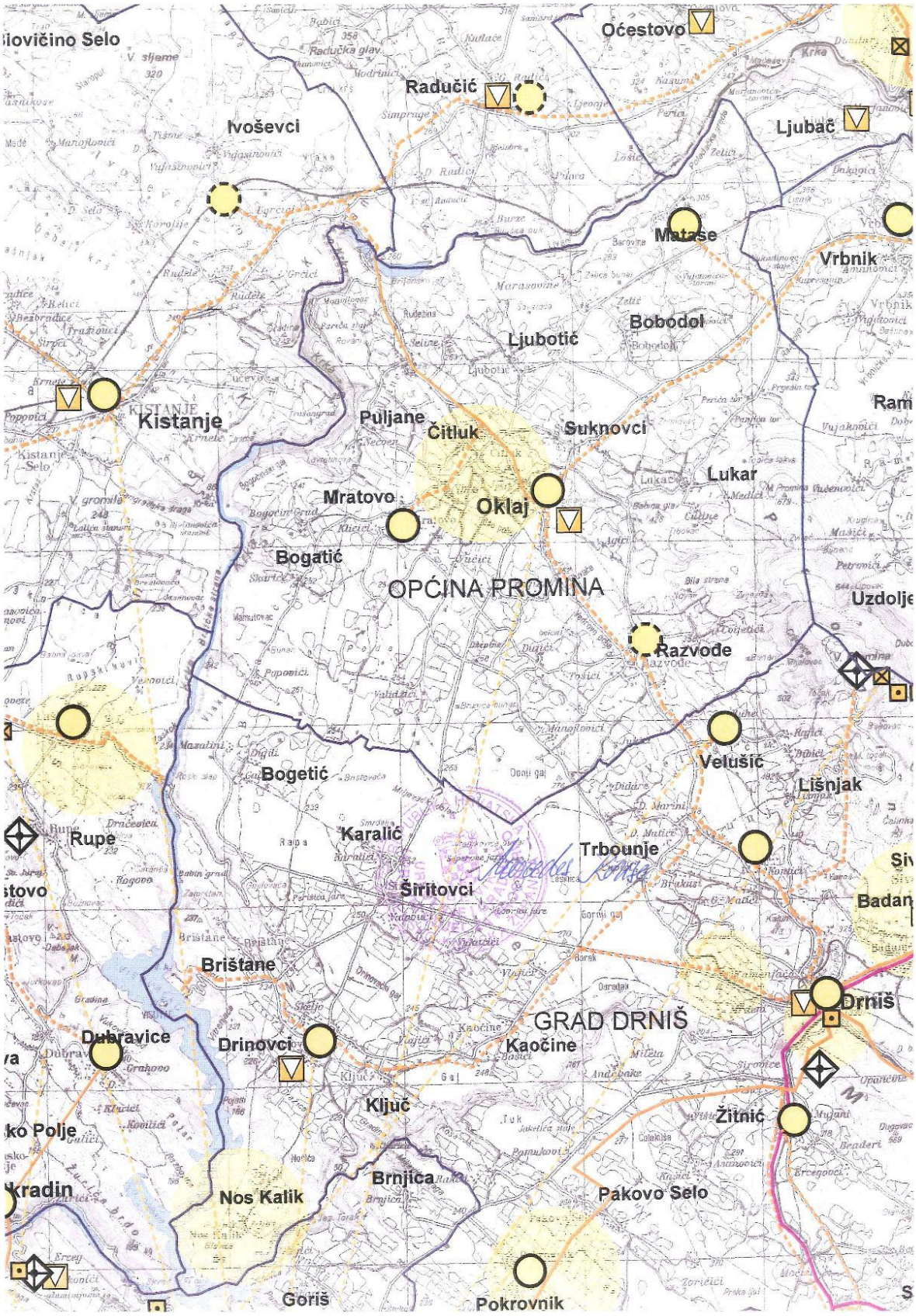
Oćestovo
Radučić
Ivoševci
Ljubač
Matase
Vrbnik
Bobodol
Ljubotić
Kistanje
Puljane
Čitluk
Suknovci
Lukar
Mratovo
Oklaj
Bogatić
OPĆINA PROMINA
Uzdolje
Razvode
Velušić
Lišnjak
Bogetić
Rupe
Karalić
Trbounje
Širitovci
Badan
Brištane
Drniš
GRAD DRNIŠ
Dubravice
Drinovci
Kaočine
Ključ
Žitnić
Brnjica
Nos Kalik
Pakovo Selo
Goriš
Pokrovnik

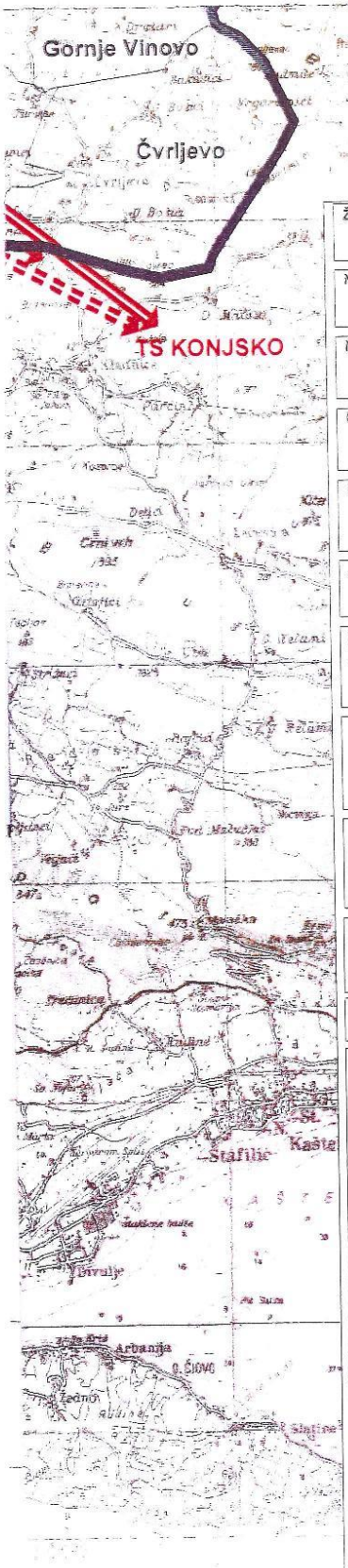

Županija:
ŠIBENSKO-KNINSKA ŽUPANIJA

Naziv prostornog plana:
IZMJENE I DOPUNE (VI) PROSTORNOG PLANA ŽUPANIJE

Naziv kartografskog prikaza:
INFRASTRUKTURNI SUSTAVI: ENERGETIKA

Broj kartografskog prikaza:	Mjerilo kartografskog prikaza:
2.3.	1 : 100.000

Odluka predstavničkog tijela o izradi Plana:	Odluka predstavničkog tijela o donošenju Plana:
Službeni vjesnik Šibensko - kninske županije broj 8/14 i 13/14	Službeni vjesnik Šibensko - kninske županije broj 4/17

Javna rasprava (datum objave):	Javni uvid održan:
Slobodna Dalmacija, 1.8.2015. www.sibensko-kninska-zupanija.hr, www.mgipu.hr	9.8.2015 - 7.9.2015.

Suglasnost Ministarstva graditeljstva i prostornog uređenja na Plan prema članku 108., Zakona o prostornom uređenju (NN 153/13):	Izmjene i dopune (VI) Prostornog plana Šibensko-kninske županije usvojene su na 24. sjednici Županijske skupštine:
Klasa: 350-02/17-04/1, Urbroj: 531-05-17-6 Datum: 29.3.2017.	Klasa: 350-02/17-01/21, Urbroj: 2182/1-01-17-1 Datum: 22.3.2017.

Pečat tijela odgovornog za provođenje javne rasprave:	Odgovorna osoba:
M.P.	dr.sc. Sanja Slavica Matešić ime, prezime i potpis

Pravna osoba koja je izradila Plan:
JAVNA USTANOVA ZAVOD ZA PROSTORNO UREĐENJE ŠIBENSKO-KNINSKE ŽUPANIJE
Vladimira Nazora 1, 22000 Šibenik

Pečat pravne osobe koja je izradila Plan:	Odgovorna osoba:
M.P.	Damir Lučev, ovl.arh.urb ime, prezime i potpis

Koordinatori Plana:
Damir Lučev, ovl.arh.urb. i Ljiljana Doležal, ovl.arh.urb.

Stručni tim u izradi Plana:

JU Zavod za prostorno uređenje ŠKŽ:
Damir Lučev, ovl.arh.urb. - odgovorni voditelj
Marko Čule, dipl.ing.građ.
Irena Terzanović, dipl.ing.arh.
Željko Šain, ovl.arh.urb.
Sanja Kljajić, građ.teh.
Hana Crvelin, upr.ref.

Suradnici:
Diana Dulibić, dipl.iur.
dr.sc. Živana Lambaša Bela

URBING d.o.o., Zagreb:
Ljiljana Doležal, ovl.arh.urb.
Darko Martinec, ovl.arh.urb.
Maja Martinec Čunčić, mag.ing.arch.
Frane Dumandžić, mag.ing.arch.

Pečat predstavničkog tijela:	Predsjednik Županijske skupštine:
M.P.	Nediljko Dujić ime, prezime i potpis

Istovjetnost ovog prostornog plana s izvornikom ovjerava:	Pečat nadležnog tijela:
ime, prezime i potpis	M.P.

ŠIBENSKO-KNINSKA ŽUPANIJA

IZMJENE I DOPUNE (VI) PROSTORNOG PLANA ŽUPANIJE

2.3.

INFRASTRUKTURNI SUSTAVI

ENERGETIKA

TUMAČ ZNAKOVLJA:

GRANICE

- DRŽAVNA GRANICA
- ŽUPANIJSKA GRANICA
- OPĆINSKA/GRADSKA GRANICA
- GRANICA NASELJA
- GRANICA ZOP-a

ELEKTROENERGETIKA

PROIZVODNI UREĐAJI

- HIDROELEKTRANA
- ELEKTROVUČNO POSTROJENJE
- (1) VJETROELEKTRANA
  - IZGRAĐENO

1. Orlice
2. Trtar
3. Crno brdo
4. Glunča
5. Ljubačka Vlaka
6. Velika Glava
7. Crni Vrh
8. Bubrig
9. Krš Pađene
10. Svilaja
11. Debelo brdo

(1) POTENCIJALNA LOKACIJA VJETROELEKTRANE ZA DALJNJA ISTRAŽIVANJA

12. Mideno Brdo
13. Gornja Biskupija
14. Vrbnički plato
15. Prostor uz državnu granicu s BiH
16. Kozjak - Tutnjevina
17. Dazlina
18. Boraja
19. Crni Umac
20. Moseć II
21. Lišane

TRANSFORMATORSKA I RASKLOPNA POSTROJENJA

- TS 220 /110 kV
- TS 110 /35 kV
- TS 35 /20 kV

ELEKTROPRIJENOSNI UREĐAJI

POSTOJEĆE	PLANIRANO	
400kV		DALEKOVOD 400 kV
220kV		DALEKOVOD 220 kV
110kV		DALEKOVOD 110 kV
30kV		DALEKOVOD 30 kV
KV30		KABELSKI VOD 30 kV

OSTALO ELEKTROENERGETIKA

- PODRUČJE ISTRAŽIVANJA MOGUĆEG SMJEŠTAJA SOLARNIH ELEKTARANA
- AKUMULACIJA HIDROELEKTRANE
- GRANICA DISTRIBUCIJSKOG PODRUČJA

PROIZVODNJA I CIJEVNI TRANSPORT NAFTE I PLINA

- PLINOVOD
- BS - BLOKADNA STANICA
  MRS - MJERNO-REDUKCIJSKA STANICA
  PČ - PLINSKI ČVOR

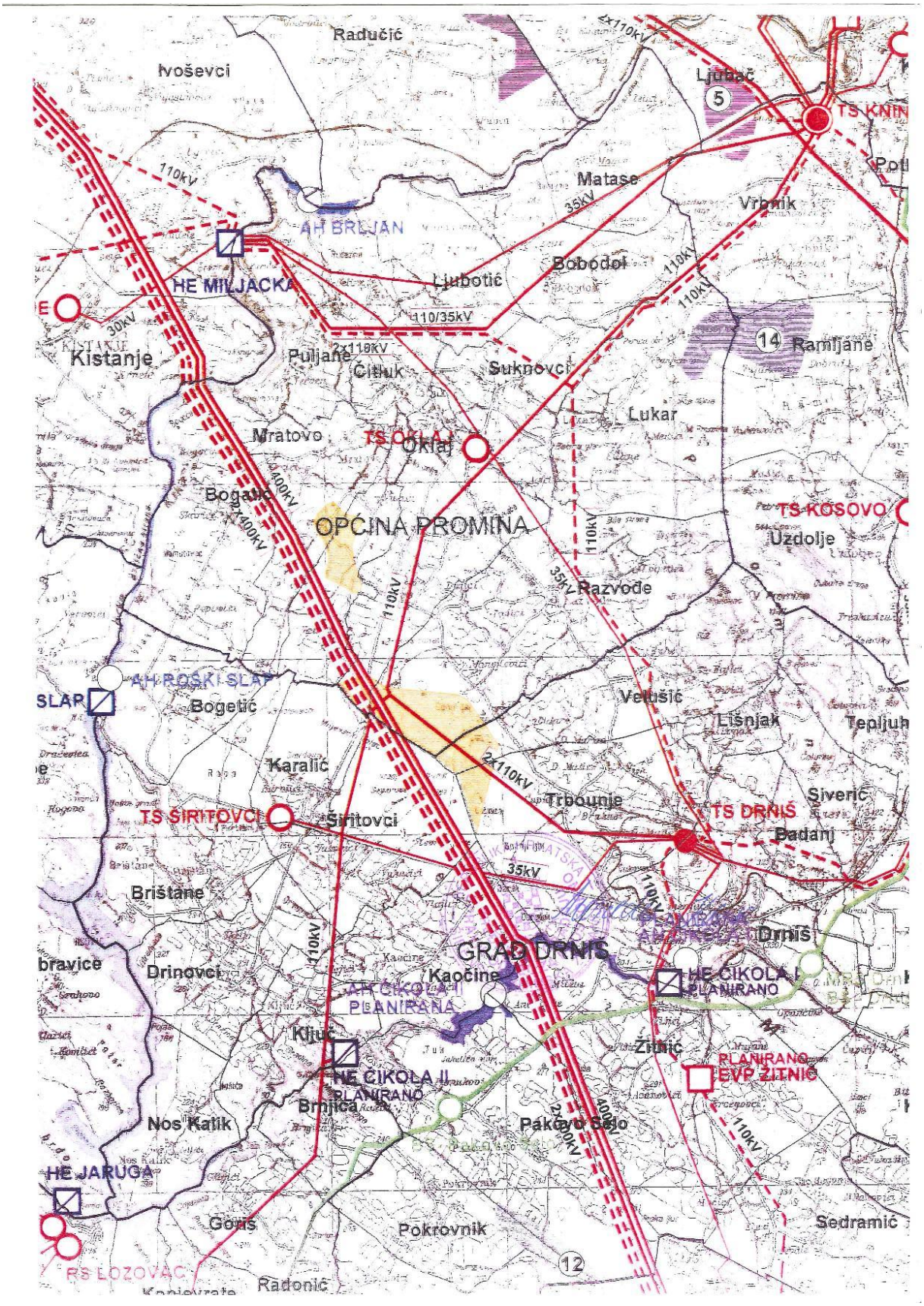
Radučić
Ivoševci
Ljubač
5
TS KNIN
Matase
Vrbnik
AH BRLJAN
HE MILJACKA
Bobodol
Ljubotić
110/35kV
2x110kV
Puljane
Čitluk
Suknovci
14
Ramljane
Kistanje
Lukar
Mratovo
TS OKLAJ
Oklaj
Bogatić
OPĆINA PROMINA
TS KOSOVO
Uzdolje
Razvođe
AH ROŠKI SLAP
Bogetić
Veliušić
Lišnjak
Tepljuh
Karalić
2x110kV
Trbounje
Siverić
TS ŠIRITOVCI
Širitovci
TS DRNIŠ
Badanj
35kV
Brištane
Drniš
GRAD DRNIŠ
Drinovci
Kaočine
HE ČIKOLA I PLANIRANO
AH ČIKOLA II PLANIRANA
Ključ
Žitnić
PLANIRANO EVP ŽITNIĆ
HE ČIKOLA II PLANIRANO
Brnjica
Nos Kalik
Pakovo Selo
HE JARUGA
Goris
Pokrovnik
Sedramić
12
RS LOZOVAC
Radonić

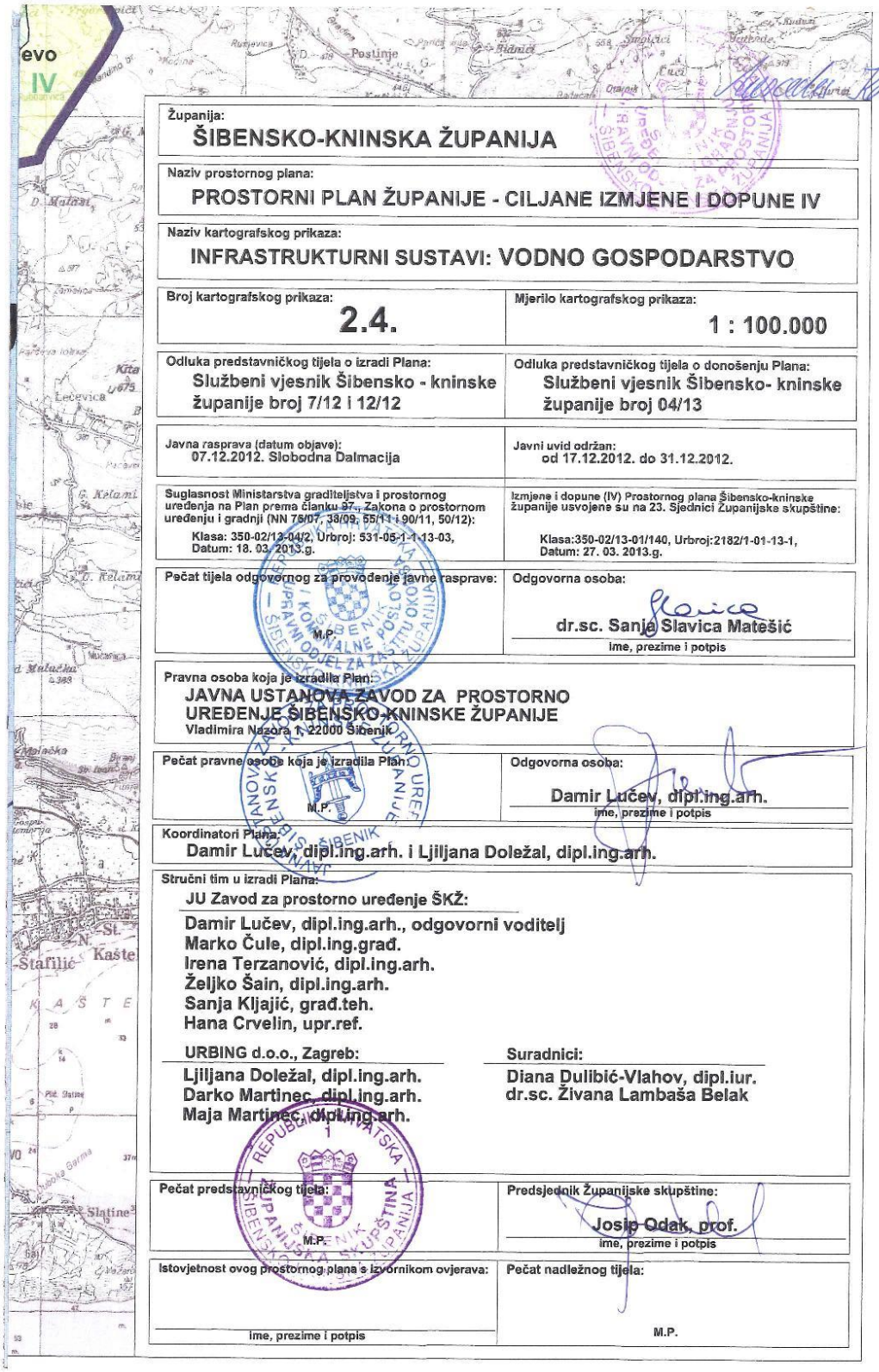

Županija:
ŠIBENSKO-KNINSKA ŽUPANIJA

Naziv prostornog plana:
PROSTORNI PLAN ŽUPANIJE - CILJANE IZMJENE I DOPUNE IV

Naziv kartografskog prikaza:
INFRASTRUKTURNI SUSTAVI: VODNO GOSPODARSTVO

Broj kartografskog prikaza:	Mjerilo kartografskog prikaza:
2.4.	1 : 100.000

Odluka predstavničkog tijela o izradi Plana:	Odluka predstavničkog tijela o donošenju Plana:
Službeni vjesnik Šibensko - kninske županije broj 7/12 i 12/12	Službeni vjesnik Šibensko- kninske županije broj 04/13

Javna rasprava (datum objave):	Javni uvid održan:
07.12.2012. Slobodna Dalmacija	od 17.12.2012. do 31.12.2012.

Suglasnost Ministarstva graditeljstva i prostornog uređenja na Plan prema članku 97., Zakona o prostornom uređenju i gradnji (NN 76/07, 38/09, 55/11 i 90/11, 50/12):	Izmjene i dopune (IV) Prostornog plana Šibensko-kninske županije usvojene su na 23. Sjednici Županijske skupštine:
Klasa: 350-02/13-04/2, Urbroj: 531-05-1-1-13-03, Datum: 18. 03. 2013.g.	Klasa:350-02/13-01/140, Urbroj:2182/1-01-13-1, Datum: 27. 03. 2013.g.

Pečat tijela odgovornog za provođenje javne rasprave:	Odgovorna osoba:
M.P.	dr.sc. Sanja Slavica Matešić ime, prezime i potpis

Pravna osoba koja je izradila Plan:
JAVNA USTANOVA ZAVOD ZA PROSTORNO UREĐENJE ŠIBENSKO-KNINSKE ŽUPANIJE
Vladimira Nazora 1, 22000 Šibenik

Pečat pravne osobe koja je izradila Plan:	Odgovorna osoba:
M.P.	Damir Lučev, dipl.ing.arh. ime, prezime i potpis

Koordinatori Plana:
Damir Lučev, dipl.ing.arh. i Ljiljana Doležal, dipl.ing.arh.

Stručni tim u izradi Plana:

JU Zavod za prostorno uređenje ŠKŽ:

Damir Lučev, dipl.ing.arh., odgovorni voditelj
Marko Čule, dipl.ing.građ.
Irena Terzanović, dipl.ing.arh.
Željko Šain, dipl.ing.arh.
Sanja Kljajić, građ.teh.
Hana Crvelin, upr.ref.

URBING d.o.o., Zagreb:	Suradnici:
Ljiljana Doležal, dipl.ing.arh. Darko Martinec, dipl.ing.arh. Maja Martinec, dipl.ing.arh.	Diana Dulibić-Vlahov, dipl.iur. dr.sc. Živana Lambaša Belak

Pečat predstavničkog tijela:	Predsjednik Županijske skupštine:
M.P.	Josip Odak, prof. ime, prezime i potpis

Istovjetnost ovog prostornog plana s izvornikom ovjerava:	Pečat nadležnog tijela:
ime, prezime i potpis	M.P.

ŠIBENSKO-KNINSKA ŽUPANIJA

PROSTORNI PLAN ŽUPANIJE

- CILJANE IZMJENE I DOPUNE IV -

KARTOGRAFSKI PRIKAZ:

2.4.

INFRASTRUKTURNI SUSTAVI

VODNO GOSPODARSTVO

TUMAČ ZNAKOVLJA:

GRANICE

- DRŽAVNA GRANICA
- ŽUPANIJSKA GRANICA
- OPĆINSKA/GRADSKA GRANICA
- GRANICA NASELJA
- GRANICA ZOP-a

VODOOPSKRBA

- VODOZAHVAT/VODOCRPILIŠTE PODZEMNI
- VODOZAHVAT/VODOCRPILIŠTE POVRŠINSKI
- VODOSPREMA (P -planirano)
- UREĐAJ ZA PROČIŠĆAVANJE PITKE VODE
- MAGISTRALNI VODOOPSKRBNI CJEVOVOD
- MAGISTRALNI VODOOPSKRBNI CJEVOVOD -planirano
- OSTALI VODOOPSKRBNI CJEVOVODI
- OSTALI VODOOPSKRBNI CJEVOVODI -planirano

ODVODNJA OTPADNIH VODA

- UREĐAJ ZA PROČIŠĆAVANJE- plan. M-MEHANIČKI, B-BIOLOŠKI
- ISPUST- planirano
- KOLEKTOR
- KOLEKTOR - planirano
- ODVODNJA OBORINSKIH VODA

AKUMULACIJE

AV-ZA VODOOPSKRBU,
AP-ZA OBRANU OD POPLAVA
AH-ZA HIDROELEKTRANE

- A — AKUMULACIJA POSTOJEĆA
- A — AKUMULACIJA PLANIRANA
- AKUMULACIJA HIDROELEKTRANE -DOVODNI I ODVODNI KANAL-postojeće
- AKUMULACIJA HIDROELEKTRANE -DOVODNI I ODVODNI KANAL-planirano
- HIDROELEKTRANE (P -planirano, I -u istraživanju)

NAVODNJAVANJE POVRŠINA

- PODRUČJA PODOBNA ZA NAVODNJAVANJE

POTENCIJALNE AKUMULACIJE I RETENCIJE ZA NAVODNJAVANJE

- N — POSTOJEĆE
- N — PLANIRANE I LOKACIJE U ISTRAŽIVANJU

POPLAVNA I BUJIČNA PODRUČJA

- BUJIČNA PODRUČJA S IZRAZITOM EROZIJOM
- PODRUČJA IZLOŽENA POPLAVAMA

VODOZAŠTITNE ZONE

- I — I. (a,b) ZONA
- II — II. ZONA
- III — III. ZONA
- IV — IV. ZONA

ZAŠTITA VODA

- I — VODOTOK I.KATEGORIJE

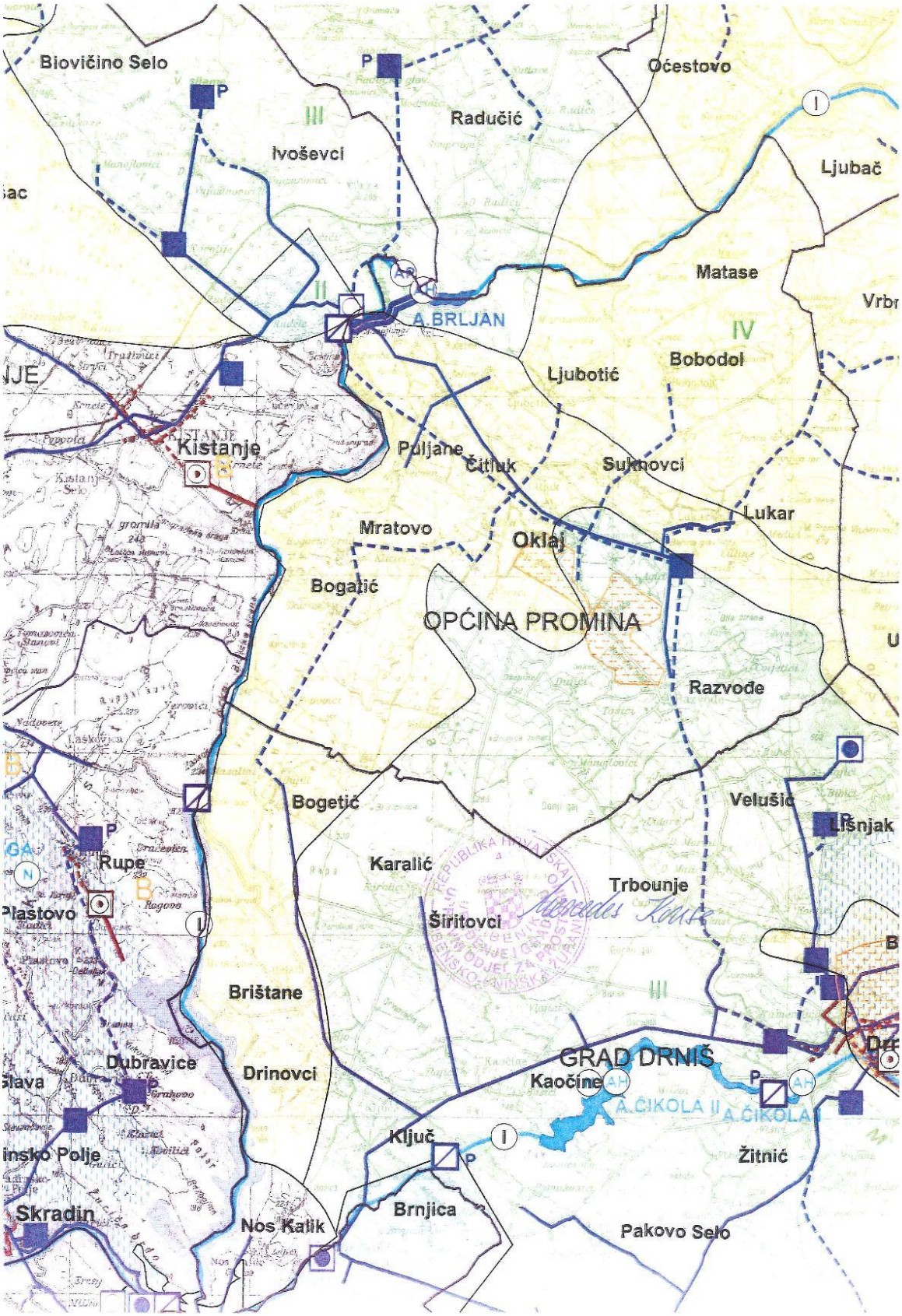
Biovičino Selo
Očestovo
Radučić
Ivoševci
Ljubač
Matase
A.BRLJAN
Bobodol
Ljubotić
Kistanje
Puljane
Čitluk
Sukmovci
Lukar
Mratovo
Oklaj
Bogatić
OPĆINA PROMINA
Razvođe
Bogetić
Velušić
Lišnjak
Rupe
Karalić
Trbounje
Plaštovo
Širitovci
Brištane
GRAD DRNIŠ
Dubravice
Drinovci
Kaočine
A.ČIKOLA II
A.ČIKOLA I
Ključ
Žitnić
Brnjica
Skradin
Nos Kalik
Pakovo Selo

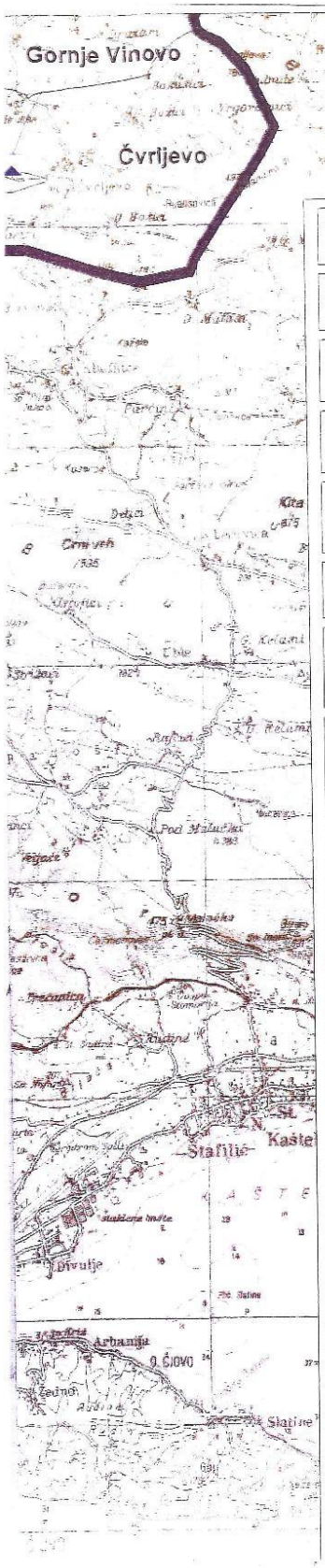

Županija:
ŠIBENSKO-KNINSKA ŽUPANIJA

Naziv prostornog plana:
IZMJENE I DOPUNE (VI) PROSTORNOG PLANA ŽUPANIJE

Naziv kartografskog prikaza:
UVJETI KORIŠTENJA, UREĐENJA I ZAŠTITE PROSTORA

Broj kartografskog prikaza:	Mjerilo kartografskog prikaza:
3.0.	1 : 100.000

Odluka predstavničkog tijela o izradi Plana:	Odluka predstavničkog tijela o donošenju Plana:
Službeni vjesnik Šibensko - kninske županije broj 8/14 i 13/14	Službeni vjesnik Šibensko - kninske županije broj 4/17

Javna rasprava (datum objave):	Javni uvid održan:
Slobodna Dalmacija, 1.8.2016. www.sibensko-kninska-zupanija.hr, www.mgipu.hr	9.8.2016 - 7.9.2016.

Suglasnost Ministarstva graditeljstva i prostornog uređenja na Plan prema članku 108., Zakona o prostornom uređenju (NN 153/13):	Izmjene i dopune (VI) Prostornog plana Šibensko-kninske županije usvojene su na 24. sjednici Županijske skupštine:
Klasa: 350-02/17-04/1, Urbroj: 531-05-17-6 Datum: 21.3.2017.	Klasa: 350-02/17-01/21, Urbroj: 2182/1-01-17-1 Datum: 22.3.2017.

Pečat tijela odgovornog za provođenje javne rasprave:	Odgovorna osoba:
M.P.	dr.sc. Sanja Slavica Matešić ime, prezime i potpis

Pravna osoba koja je izradila Plan:
JAVNA USTANOVA ZAVOD ZA PROSTORNO UREĐENJE ŠIBENSKO-KNINSKE ŽUPANIJE
Vladimira Nazora 1, 22000 Šibenik

Pečat pravne osobe koja je izradila Plan:	Odgovorna osoba:
M.P.	Damir Lučev, ovl.arh.urb ime, prezime i potpis

Koordinatori Plana:
Damir Lučev, ovl.arh.urb. i Ljiljana Doležal, ovl.arh.urb.

Stručni tim u izradi Plana:

JU Zavod za prostorno uređenje ŠKŽ:
Damir Lučev, ovl.arh.urb. - odgovorni voditelj
Marko Čule, dipl.ing.građ.
Irena Terzanović, dipl.ing.arh.
Željko Šain, ovl.arh.urb.
Sanja Kljajić, građ.teh.
Hana Crvelin, upr.ref.

Suradnici:
Diana Dulibić, dipl.iur.
dr.sc. Živana Lambaša Belak

URBING d.o.o., Zagreb:
Ljiljana Doležal, ovl.arh.urb.
Darko Martinec, ovl.arh.urb.
Maja Martinec Čunčić, mag.ing.arch.
Frane Durmandžić, mag.ing.arch.

Pečat predstavničkog tijela:	Predsjednik Županijske skupštine:
M.P.	Nediljko Dujić ime, prezime i potpis

Istovjetnost ovog prostornog plana s izvornikom ovjerava:	Pečat nadležnog tijela:
ime, prezime i potpis	M.P.

TUMAČ ZNAKOVLJA:

GRANICE

DRŽAVNA GRANICA

ŽUPANIJSKA GRANICA

OPĆINSKA/GRADSKA GRANICA

GRANICA NASELJA

GRANICA ZOP-a

UVJETI KORIŠTENJA

PODRUČJA POSEBNIH UVJETA KORIŠTENJA

PRIRODNA BAŠTINA

ZAŠTIĆENO PLANIRANO

NP — NACIONALNI PARK

PP / PP — PARK PRIRODE

ŠR — STROGI REZERVAT

PR — POSEBNI REZERVAT

BR GM-GEOMORFOLOŠKI, S-STANIŠNI, O-ORNITOLOŠKI SV-ŠUMSKE VEGETACIJE

PŠ — PARK ŠUMA

ZK / ZK — ZNAČAJNI KRAJOBRAZ

SP / SP — SPOMENIK PRIRODE

KULTURNA DOBRA

MEĐUNARODNI ZNAČAJ SVJETSKA BAŠTINA (UNESCO)

VEĆA URBANA CJELINA (Šibenik/Drniš/Knin)

URBANA CJELINA

URBANO- RURALNA CJELINA

RURALNA CJELINA

CIVILNA GRAĐEVINA

VIŠE GRAĐEVINA

VIŠE GRAĐEVINA

SAKRALNA GRAĐEVINA

VIŠE GRAĐEVINA

MEMORIJALNO PODRUČJE

SPOMEN OBJEKT

ETNOLOŠKI OBJEKT

ARHEOLOŠKI LOKALITET KOPNENI

VIŠE LOKALITETA

ARHEOLOŠKI LOKALITET PODMORSKI

ARHEOLOŠKA ZONA

ARHEOLOŠKO PODRUČJE

PODRUČJA EKOLOŠKE MREŽE

PODRUČJA OČUVANJA ZNAČAJNA ZA PTICE

PODRUČJA OČUVANJA ZNAČAJNA ZA VRSTE I STANIŠNE TIPOVE

LOKACIJE ZNAČAJNE ZA VRSTE I STANIŠNE TIPOVE

PODRUČJA POSEBNIH OGRANIČENJA U KORIŠTENJU

Ei — ZONE MOGUĆEG SMJEŠTAJA ISTRAŽNIH PROSTORA/EKSPLOATACIJSKIH POLJA MINERALNIH SIROVINA

Epi - ZA ISKORIŠTAVANJE PELOIDA

PODRUČJA PRIMJENE POSEBNIH MJERA

Es — SANACIJA EKSPLOATACIJSKOG POLJA

ZAŠTIĆENO OBALNO PODRUČJE (ZOP)

GRANICA ZAŠTIĆENOG OBALNOG PODRUČJA MORA (ZOP)

VJETROELEKTRANE

POTENCIJALNA LOKACIJA VJETROELEKTRANE ZA DALJNJA ISTRAŽIVANJA

PODRUČJE ISTRAŽIVANJA MOGUĆEG SMJEŠTAJA SOLARNIH ELEKTRANA

ŠIBENSKO-KNINSKA ŽUPANIJA UPRAVNI ODJEL ZA PROSTORNO UREĐENJE I GRADNJU

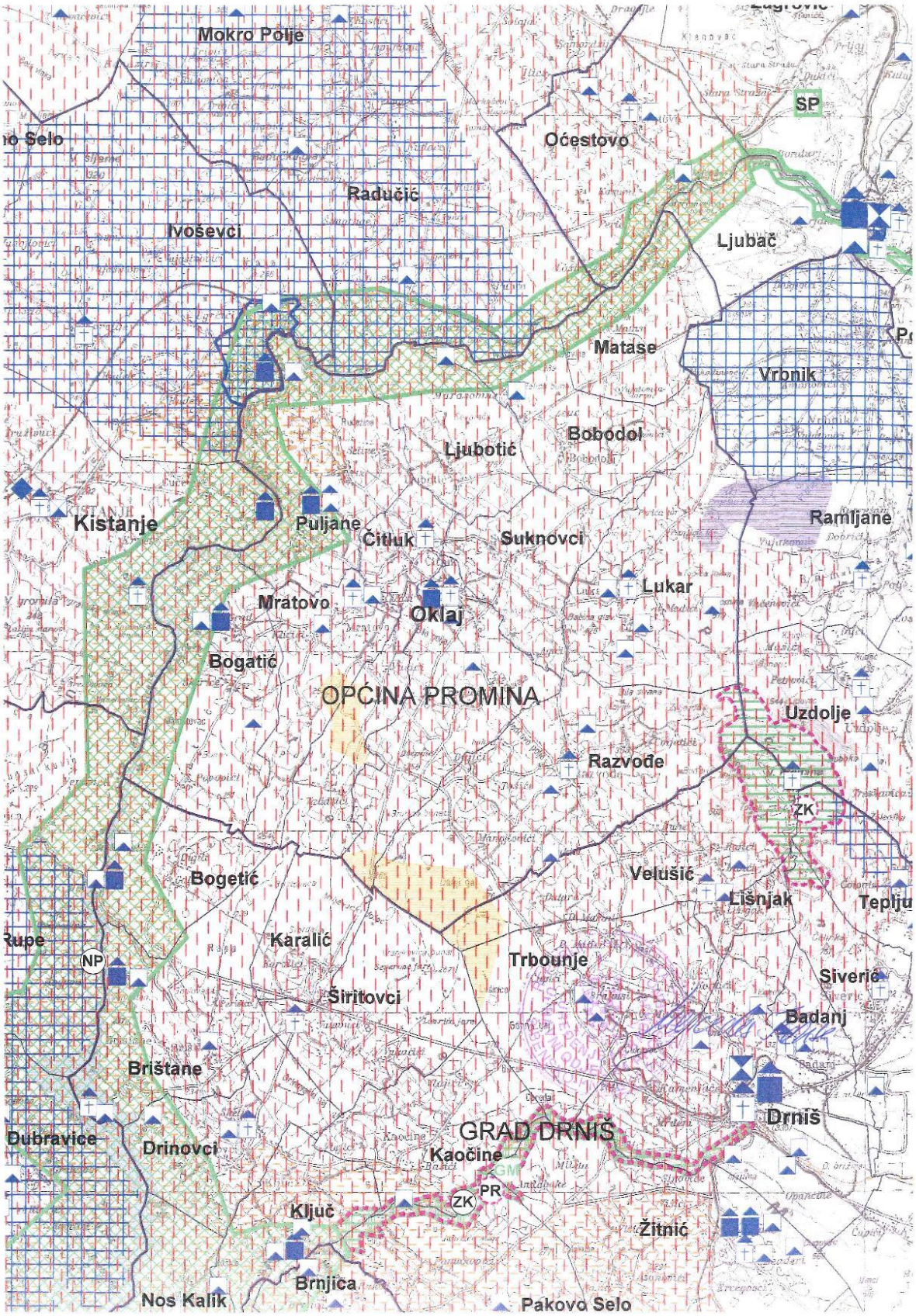
Mokro Polje
SP
Oćestovo
Radučić
Ivoševci
Ljubač
Matase
Vronik
Bobodol
Ljubotić
Kistanje
Puljane
Čitluk
Suknovci
Ramljane
Lukar
Mratovo
Oklaj
Bogatić
OPĆINA PROMINA
Uzdolje
Razvođe
ZK
Velušić
Bogetić
Lišnjak
Teplju
Rupe
NP
Karalić
Trbounje
Siverić
Širitovci
Badanj
Brištane
Drniš
GRAD DRNIŠ
Dubravice
Drinovci
Kaočine
PR
ZK
Ključ
Žitnić
Brnjica
Nos Kalik
Pakovo Selo

SLUŽBENI VJESNIK
ŠIBENSKO-KNINSKE ŽUPANIJE
SLUŽBENO GLASILO ŠIBENSKO-KNINSKE ŽUPANIJE

Godište XIX.	Šibenik, 14. rujna 2012.	Broj 9

ISSN 1846-0151

SADRŽAJ

I.
ŠIBENSKO-KNINSKA ŽUPANIJA
ODBOR ZA STATUT, POSLOVNIK I PROPISE

1. PROSTORNI PLAN Šibensko-kninske županije (pročišćeni tekst) 2

II.
OPĆINA KISTANJE
OPĆINSKO VIJEĆE

16. IZMJENE I DOPUNE PRORAČUNA Općine Kistanje (I.) za 2012. godinu 96
17. ODLUKA o obavljanju dimnjačarskih poslova 106
18. ODLUKA o zoni smirenog prometa na području Općine Kistanje 112
19. ODLUKA o obavljanju trgovine na malo izvan prodavaonica na području Općine Kistanje 113
20. ODLUKA o zakupu i kupoprodaji poslovnog prostora u vlasništvu Općine Kistanje 117
21. ODLUKA o usvajanju Polugodišnjeg izvještaja o izvršenju Proračuna Općine Kistanje za razdoblje siječanj-lipanj 2012. godine 123
22. ODLUKA o imenovanju Stožera zaštite i spašavanja Općine Kistanje 123
23. PRVE IZMJENE I DOPUNE PROGRAMA gradnje objekata i uređaja komunalne infrastrukture za djelatnosti iz članka 22. stavka 1. Zakona o komunalnom gospodarstvu u 2012. godini 123
24. PRVE IZMJENE I DOPUNE PROGRAMA održavanja komunalne infrastrukture za djelatnosti iz članka 22. stavka 1. Zakona o komunalnom gospodarstvu u 2012. godini 125
25. PRVE IZMJENE I DOPUNE PROGRAMA socijalnih potreba građana na području Općine Kistanje za 2012. godinu 126
26. PRVE IZMJENE I DOPUNE PROGRAMA javnih potreba u oblasti sporta u Općini Kistanje u 2012. godini 127
27. ZAKLJUČAK o prihvaćanju Izvješća o radu općinskog načelnika Općine Kistanje za razdoblje siječanj-lipanj 2012. godine 128
28. ZAKLJUČAK o prihvaćanju Analize stanja sustava zaštite i spašavanja za 2011. godinu i donošenju Smjernica za organizaciju i razvoj sustava zaštite i spašavanja na području Općine Kistanje za 2012. godinu 128

III.
OPĆINA PROMINA
OPĆINSKO VIJEĆE

5. ODLUKA o izradi (ciljanih) izmjena i dopuna Prostornog plana Općine Promina sa smanjenim sadržajem 129

IV.
OPĆINA ROGOZNICA
ODBOR ZA STATUT, POSLOVNIK I NORMATIVNU DJELATNOST

1. ODLUKA o donošenju Prostornog plana uređenja Općine Rogoznica (pročišćeni tekst) 130

I.
ŠIBENSKO-KNINSKA ŽUPANIJA
ODBOR ZA STATUT, POSLOVNIK I PROPISE

1

Na temelju članka 114. Odluke o izmjenama i dopunama Prostornog plana Šibensko-kninske županije (III.) ("Službeni vjesnik Šibensko-kninske županije", broj 6/12), Odbor za statut, poslovnik i propise utvrdio je pročišćeni tekst Prostornog plana Šibensko-kninske županije.

Pročišćeni tekst Prostornog plana Šibensko-kninske županije obuhvaća tekst Prostornog plana Šibensko-kninske županije objavljenog u "Službenom vjesniku Šibensko-kninske županije", broj 11/02, tekst Usklađenja Prostornog plana Šibensko-kninske županije s Uredbom o zaštiti zaštićenog obalnog područja mora objavljenog u "Službenom vjesniku Šibensko-kninske županije", broj 10/05 i njegove izmjene i dopune objavljene u "Službenom vjesniku Šibensko-kninske županije", broj 3/06, 5/08 i 6/12, u kojima je naznačeno vrijeme njihova stupanja na snagu.

PROSTORNI PLAN
Šibensko-kninske županije (pročišćeni tekst)

Članak 1.

(1) Donosi se Prostorni plan Šibensko-kninske županije (u daljnjem tekstu: Plan).

Članak 2.

(1) Prostorni plan Šibensko-kninske županije obuhvaća cjelokupno područje Šibensko-kninske županije (u daljnjem tekstu: Županije), utvrđeno Zakonom o područjima županija, gradova i općina u Republici Hrvatskoj (NN, broj 86/06, 16/07 i 46/07) koje se sastoji od 2.993,73 km2 kopnene površine i 2.676,06 km2 morske površine, odnosno ukupno 5.669,79 km2.

Članak 3.

(1) Prostornim planom Šibensko-kninske županije razrađena su načela prostornog uređenja i utvrđeni ciljevi prostornog razvoja te organizacija, zaštita, korištenje i namjena prostora područja Županije uz uvažavanje društveno gospodarskih, prirodnih, kulturno-povijesnih i krajobraznih vrijednosti.

(2) Plan sadrži prostornu i gospodarsku strukturu Šibensko-kninske županije, sustav središnjih naselja, sustav razvojne regionalne infrastrukture, osnove za uređenje i zaštitu prostora, mjerila i smjernice za gospodarski razvoj, za očuvanje i unapređenje prirodnih, kulturno-povijesnih i krajobraznih vrijednosti, mjere za unapređenje i zaštitu okoliša te druge elemente od važnosti za Županiju.

Članak 4.

(1) Plan iz članka 1. sadržan je u elaboratu "Prostorni plan Šibensko-kninske županije", koji se sastoji od:

A) Tekstualni dio:
Knjiga 1:

I. OBRAZLOŽENJE
UVOD
1. POLAZIŠTA
1.1. POLOŽAJ, ZNAČAJ I POSEBNOSTI ŽUPANIJSKOG PODRUČJA U ODNOSU NA PROSTOR I SUSTAVE DRŽAVE
1.1.1. Osnovni podaci o stanju u prostoru
1.1.2. Prostorno razvojne i resursne značajke
1.1.3. Obveze iz Programa prostornog uređenja Države i ocjena postojećih planova
1.1.4. Ocjena stanja, mogućnosti i ograničenja razvoja u odnosu na demografske i gospodarske podatke te prostorne pokazatelje

2. CILJEVI PROSTORNOG RAZVOJA I UREĐENJA
2.1. CILJEVI PROSTORNOG RAZVOJA REGIONALNOG, DRŽAVNOG I MEĐUNARODNOG ZNAČAJA
2.1.1. Razvoj gradova i naselja posebnih funkcija i značajnih infrastrukturnih sustava
2.1.2. Racionalno korištenje prirodnih izvora
2.1.3. Očuvanje ekološke stabilnosti i vrijednih dijelova okoliša

2.2. CILJEVI PROSTORNOG RAZVOJA ŽUPANIJSKOG ZNAČAJA
2.2.1. Demografski razvoj
2.2.2. Odabir prostorne i gospodarske strukture
2.2.3. Razvoj naselja, društvene, prometne i komunalne infrastrukture
2.2.4. Zaštita krajobraznih vrijednosti
2.2.5. Zaštita prirodnih vrijednosti i posebnosti i kulturno-povijesnih cjelina, te očuvanje ekološke stabilnosti
2.3. CILJEVI PROSTORNOG UREĐENJA NASELJA NA PODRUČJU ŽUPANIJE
2.3.1. Racionalno korištenje i zaštita prostora
2.3.2. Unapređenje uređenja naselja i komunalne infrastrukture

3. PLAN PROSTORNOG UREĐENJA
3.1. PRIKAZ PROSTORNIH STRUKTURA ŽUPANIJE U ODNOSU NA STANJE I RAZVOJNA OPREDJELJENJA ŽUPANIJE I DRŽAVE
3.2. ORGANIZACIJA I OSNOVNA NAMJENA PROSTORA
3.2.1. Iskaz prostornih pokazatelja za namjenu površina
3.3. SUSTAV SREDIŠNJIH NASELJA I RAZVOJNIH SREDIŠTA
3.4. PRIKAZ GOSPODARSKIH I DRUŠTVENIH DJELATNOSTI OD ZNAČAJA ZA ŽUPANIJU I DRŽAVU
3.5. UVJETI KORIŠTENJA I ZAŠTITE PROSTORA
3.5.1. Iskaz površina za posebno vrijedna i osjetljiva područja i cjeline
3.6. RAZVOJ INFRASTRUKTURNIH SUSTAVA
3.6.1. Prometni infrastrukturni sustavi
3.6.2. Vodnogospodarski sustav
3.6.3. Energetski sustav
3.7. POSTUPANJE S OTPADOM
3.8. SPRJEČAVANJE NEPOVOLJNA UTJECAJA NA OKOLIŠ

Shematogrami:
1.0 TERITORIJALNO-POLITIČKI USTROJ
2.0 PROSTORNO FUNKCIONALNE CJELINE I GOSPODARSKA STRUKTURA
3.0 SUSTAV SREDIŠNJIH NASELJA, RAZVOJNIH SREDIŠTA I RAZMJEŠTAJ STANOVNIŠTVA
4.0 UVJETI KORIŠTENJA, UREĐENJA I ZAŠTITE PROSTORA
5.0 ADMINISTRATIVNA SJEDIŠTA I RAZVRSTAJ DRŽAVNIH I ŽUPANIJSKIH CESTA
6.0 SUSTAV POŠTA I TELEKOMUNIKACIJA
7.0 VODNOGOSPODARSKI SUSTAV
8.0 ENERGETSKI SUSTAV
9.0 POSTUPANJE S OTPADOM

Knjiga 2:

II. ODREDBE ZA PROVOĐENJE
1. Uvjeti razgraničenja prostora prema obilježju, korištenju i namjeni
2. Uvjeti određivanja prostora građevina od važnosti za Državu i Županiju
3. Uvjeti smještaja gospodarskih sadržaja u prostoru
4. Uvjeti smještaja društvenih djelatnosti u prostoru
5. Uvjeti određivanja građevinskih područja i korištenja izgrađena i neizgrađena dijela područja
6. Uvjeti (funkcionalni, prostorni, ekološki) utvrđivanja prometnih i drugih infrastrukturnih sustava u prostoru
7. Mjere očuvanja krajobraznih vrijednosti
8. Mjere zaštite prirodnih vrijednosti i posebnosti i kulturno-povijesnih cjelina
9. Postupanje s otpadom
10. Mjere sprječavanja nepovoljna utjecaja na okoliš
11. Mjere provedbe
12. Završne odredbe

B) Grafički dio:

Grafički prikazi u mjerilu 1:100.000
(Grafički prikazi u mjerilu 1:100.000 ne sadrže dio pomorskog područja Šibensko kninske županije na kojem nisu planirane nikakve namjene ni posebni uvjeti korištenja, a za dio tog područja nisu ni izrađene kartografske podloge).

b. helidromi

(2) Planom je određen smještaj helidroma na otoku Žirju i na Pokrovniku kao i interventni helidromi u Šibeniku, Kninu i na otocima Prviću, Zlarinu, Kapriju i Žirju. Detaljni uvjeti smještaja odredit će se u PPUO/G.

(3) Planom je omogućen smještaj helidroma i drugih namjena (za potrebe zdravstvene zaštite, turizma i sl) na lokacijama unutar i izvan građevinskih područja sukladno posebnom propisu. Detaljni uvjeti smještaja odredit će se u PPUO/G.

Članak 119.

6.1.5. Granični prijelazi

(1) Postojeći granični prijelazi mogu se razvijati prema očekivanom prometu i potrebnom standardu.

a. cestovni prijelaz

(2) Stalni granični prijelaz I. kategorije smješten je u Strmici. Planom je omogućen smještaj i drugih graničnih prijelaza. Broj, lokacije i kategorije cestovnih graničnih prijelaza bit će određene međudržavnim ugovorima.

b. prijelaz u lukama

(3) Stalni granični prijelaz I. kategorije smješten je u Šibeniku. Za pomorski promet potrebno je planirati otvaranje sezonskog graničnog prijelaza na otoku Žirju.

c. prijelaz u zračnim lukama

(4) Novi granični prijelaz u sklopu planirane zračne luke Pokrovnik sastavni je dio programa razvoja zračne luke i moguće ga je graditi ovisno o očekivanoj funkciji i prometu.

d. željeznički prijelaz

(5) Stalni granični prijelaz u Strmici.

6.2. Energetski sustav

Članak 120.

a. Elektroenergetika

(1) Sustav opskrbe električnom energijom na razini Plana obuhvaća proizvodna postrojenja te prijenosna i transformatorska postrojenja od 30 kV i više. U kartografskom prikazu 2.3. "Infrastrukturni sustavi: Elektroenergetika" prikazane su trase i lokacije postojećih i planiranih vodova, uređaja i objekata za proizvodnju i prijenos električne energije na području Županije čiji je smještaj načelan te su kod detaljnije razrade moguća odstupanja ukoliko se time bitno ne utječe u Planom usvojenu koncepciju razvoja sustava. Moguća su odstupanja u pogledu rješenja trase planiranih dalekovoda i lokacija rezerviranih transformatorskih stanica utvrđenih ovim Planom, radi usklađenja s planovima Gradova i Općina, trasa autoceste ili brzih cesta i preciznijim geodetskim podlogama, tehnološkim inovacijama i dostignućima i neće se smatrati izmjenama ovog Plana.

(2) Planom se uz postojeće objekte za proizvodnju električne energije omogućuje izgradnja i novih uz prethodno zadovoljavanje odredbi ovog Plana i zakonom propisanih uvjeta:

- područja za istraživanje mogućeg smještaja hidroelektrana na rijeci Krki, Čikoli i Zrmanji,
- tzv. male hidroelektrane (do 5 MW) za lokalne potrebe na manjim vodotocima uz uvjet da se ne mijenja postojeći hidrološki minimum bez stvaranja akumulacija
- mogućnost obnove starih mlinica i njihovo korištenje za proizvodnju električne energije za lokalne potrebe (njihove potencijalne lokacije nisu određene u grafičkom dijelu),
- elektrane koje koriste obnovljive izvore energije (vjetar, sunce i sl.).

(3) Planom se zadržavaju postojeće hidroelektrane na rijeci Krki (HE Miljacka, HE Roški Slap i HE Jaruga) i rijeci Butižnici (HE Golubić) te određuju područja za istraživanje mogućeg smještaja hidroelektrana na Krčiću (HE Krčić Donji uz postojeću mHE Krčić Donji), na rijeci Čikoli (HE Čikola I i II), Zrmanji (HE Ervenik i HE Mokro Polje) i Butižnici (HE Butižnica) uz uvjet da se najvećoj mogućoj mjeri poštuje uvjeti zaštite prirode, te da objekti u krajobraznom pogledu budu prihvatljivi. Rekonstrukcije postojećih hidroelektrana uključujući postrojenja i pripadajuće dovodni/odvodni kanale moguće je planirati u skladu s uvjetima zaštite prirode. Detaljni uvjeti korištenja i uređenja odredit će se u PPUO/G.

(4) Mlinice se mogu koristiti i kao hidro energetski objekti ali uz uvjet da se obnove i zadrže izvorni izgred a postrojenje za dobivanje energije se može smjestiti u unutrašnjost objekta. Za potrebe rada ne mogu se stvarati nikakve akumulacije nego se može koristiti samo prirodni protok vode kada postoji što se odnosi na cijeli tok vodotoka Krčić. Izgradnja malih hidroelektrana moguća je uz uvjet da se pritom ne mijenja postojeći hidrološki režim bez stvaranja akumulacije. Detaljni uvjeti korištenja i uređenja odredit će se u PPUO/G.

(5) Od planiranih prijenosnih postrojenja ovim Planom se osigurava koridor za prolaz postojećih i planiranih dalekovoda. Prostor unutar koridora rezerviran je isključivo za potrebe izgradnje, redovnog pogona i održavanja dalekovoda. U koridoru posebnog režima dalekovoda odnosno u prostoru kojeg zauzimaju koridori dalekovoda ne mogu se graditi nadzemni objekti dok se uvjeti korištenja prostora ispod dalekovoda moraju također regulirati primjenom pozitivno važećih tehničkih ili drugih provedbenih propisa. Gradnja nadzemnih objekata može se odvijati u rubnom području koridora ili kada se isti presjeca razizemnim ili podzemnim infrastrukturnim objektima (prometnice, plinovodi, vodovodi, telekomunikacije, odvodnja) samo temeljem pribavljenih posebnih uvjeta građenja kojima se određuje udaljenost pasivnih (konstruktivnih) i aktivnih djelova (pod naponom) dalekovoda i građevina koji se namjeravaju graditi u njegovor okolini. Isto postupanje potrebno je provesti i za prostore koji se nalaze

u okruženju transformatorskih stanica.Posebni uvjeti građenja u dijelu koji se odnosi na primjenu tehničkih propisa iz područja elektroenergetike moraju se zatražiti od elektroprivrednog poduzeća nadležnog za izgradnju, pogon i održavanje visokonaponskih dalekovoda i transformatorskih stanica. Planirani dalekovodi i TS na području županije su:

- DV 2x400 kV RHE Velebit – TS Konjsko;
- DV 110 kV TS Knin – HE Peruča;
- DV 110 kV TS Knin – TS Drniš – HE Peruča;
- DV 2x110 kV TS VE Pađane – TS Knin;
- DV 110 kV TS Drniš – planirana EVP Žitnić – TS Konjsko;
- DV 110 kV Miljacka – RHE Velebit;
- DV 110 kV HE Miljacka – TS Benkovac;
- DV 2x110 kV HE Miljacka – TS Drniš;
- DV 110 kV TS Bilice – pl. TS Kapela;
- DV 110 kV pl. TS Kapela – TS Biograd;
- otcjepni DV 2x110 kV TS Kapela na DV 110 kV TS Bilice – TS Biograd;
- DV 110 TS Ražine – planirana TS Podi;
- DV 110 kV planirana TS Podi – TS Trogir;
- DV 110 kV planirana TS Podi – planirana TS Vodolež – planirana TS Rogoznica – TS Trogir;
- priključni dalekovodi za vjetroelektrane VE Velika Glava, VE Glunča i VE Pađene
- TS 110/x kV Podi;
- TS 30/110 kV VE Pađane;
- TS 110/30 kV Vodice;
- TS 110/30 kV Vodolež (Primošten);
- TS 110/30 kV Rogoznica;
- TS 110/30 kV Kapela;
- EVP 110/25 kV Žitnić
- EVP 110/25 kV Knin
- TS 110/30 kV Glunča
- TS 110/30 kV VE Velika Glava.

(6) Unapređenje i razvoj ostalih prijenosnih kapaciteta i transformatorskih postrojenja razine 110 kV i više predviđa se u okviru postojećih koridora i prostora (uz minimalna potrebna proširenja) radi zaštite i racionalnog korištenja prostora. Planom su određeni zaštitni koridori postojećih i planiranih dalekovoda, a prikazani su u slijedećoj tablici.

Zaštitni koridor dalekovoda/kabela		
Dalekovod/kabel	POSTOJEĆI	PLANIRANI
DV 2x400 kV	80 metara (40+40 od osi DV-a)	100 metara (50+50 od osi DV-a)
DV 400 kV	70 metara (35+35 od osi DV-a)	80 metara (40+40 od osi DV-a)
DV 2x220 kV	60 metara (30+30 od osi DV-a)	70 metara (35+35 od osi DV-a)
DV 220 kV	50 metara (25+25 od osi DV-a)	60 metara (30+30 od osi DV-a)
DV 2x110 kV	50 metara (25+25 od osi DV-a)	60 metara (30+30 od osi DV-a)
DV 110 kV	40 metara (20+20 od osi DV-a)	50 metara (25+25 od osi DV-a)
kabel 220 kV	6 metara;	12 metara
kabel 2x110 kV	6 metara;	12 metara
kabel 220 kV	5 metara.	10 metara

(7) U Planu je omogućena rekonstrukcija postojećih i izgradnja novih trafostanica naponskog nivoa 110/30(35) kV i 30(35/20(10) kV i potrebnih priključnih vodova. Za izgradnju transformatorskih stanica određene su potrebne površine koje će se prilagoditi obimu postrojenja, tehnološkim zahtjevima i zoni koja ih okružuje:

- postrojenje 400/220 kV otvorene (AIS) izvedbe: cca 400x400m, odnosno 160.000m2,
- postrojenje 110/x kV otvorene (AIS) izvedbe: cca 100x100m, odnosno 10.000m2,
- postrojenje 110/x kV zatvorene (GIS) izvedbe: cca 60x60m, odnosno 3.600m2,.

(8) U Planu je omogućena rekonstrukcija postojećih dalekovoda napona 30, 110 i 220 kV po postojećim trasama preoblikovati u dalekovode ili kabele više naponske razine 110, 220 i 400 kV i povećane prijenosne moći 2x110, 2x220 i 2x400 kV po postojećim trasama ukoliko za to postoje tehničke pretpostavke. Pri tome se njihove trase na pojedinim dijelovima, ovisno o zatečenoj razvijenosti i stanju prostora mogu kroz postupak ishođenja lokacijske dozvole prilagoditi novom stanju u prostoru i izgraditi sukladno tehničkim propisima koji reguliraju način i uvjete izgradnje elektrenergetskih građevina. Posebnu pažnju treba posvetiti slučajevima kad dalekovodi prolaze kroz naseljena područja na način da se u tim slučajevima pokuša trasa izmjestiti izvan građevinskih područja ili zamijeniti kabelom. Za postojeće i planirane dalekovode moraju se u PPUO/G odrediti zaštitni koridori unutar kojih korištenje i uređenje prostora treba biti u skladu s posebnim zakonskim propisima koji reguliraju ovo područje.

(9) Prostor unutar koridora rezerviran je isključivo za potrebe izgradnje, redovnog pogona i održavanja dalekovoda. U koridoru posebnog režima dalekovoda odnosno u prostoru kojeg zauzimaju koridori dalekovoda ne mogu se graditi nadzemni objekti dok se uvjeti korištenja prostora ispod dalekovoda moraju također regulirati primjenom pozitivno važećih tehničkih ili drugih provedbenih propisa.

(10) Gradnja nadzemnih objekata može se odvijati u rubnom području koridora ili kada se isti presjeca razizemnim ili podzemnim infrastrukturnim objektima (prometnice, plinovodi, vodovodi, telekomunikacije, odvodnja) samo temeljem pribavljenih posebnih uvjeta građenja kojima se određuje udaljenost pasivnih (konstruktivnih) i aktivnih djelova (pod naponom) dalekovoda i građevina koji se namjeravaju graditi u njegovoj okolini. Isto postupanje potrebno je provesti i za prostore koji se nalaze u okruženju transformatorskih stanica.

(11) Planom se omogućuje planirati kabliranje dalekovoda visokog napona naročito kada prolaze građevinskim područjem naselja.

(12) Posebni uvjeti građenja u dijelu koji se odnosi na primjenu tehničkih propisa iz područja elektroenergetike moraju se zatražiti od elektroprivrednog poduzeća nadležnog za izgradnju, pogon i održavanje visokonaponskih dalekovoda i transformatorskih stanica.

Članak 121.

b. Vjetroelektrane, sunčeve elektrane i ostali obnovljivi izvori energije

(1) Planom se određuju područja za:

a. smještaj vjetroelektrana:

1. Orlice - Grad Šibenik,
2. Trtar - Grad Šibenik,
3. Crno brdo - Grad Šibenik,
4. Glunča - Grad Šibenik

b. istraživanje mogućeg smještaja vjetroelektrana:

5. Velika Glava - Grad Šibenik,
6. Crni Vrh - Općina Unešić,
7. Bubrig - Općina Unešić i Grad Drniš
8. Mideno Brdo - Općina Unešić i Grad Drniš,
9. Ljubačka Vlaka - Općina Biskupija, Grad Knin,
10. Krš Pađene - Općina Ervenik i Grad Knin.
11. Gornja Biskupija Gornji Orlić, Općina Biskupija
12. Vrbnički plato, Općina Biskupija i Općina Promina,
13. Svilaja - Općina Ružić i Grad Drniš,
14. Prostor uz državnu granicu s BiH između Kijeva i Uništa - Općina Kijevo,
15. Debelo brdo - Općina Ervenik i Grad Knin,
16. Kozjak – Tutnjevina - Grad Drniš, Grad Knin, Općina Biskupija i Općina Kijevo,
17. Dazlina - Grad Vodice, Općina Tisno,
18. Boraja – Grad Šibenik,
19. Crni Umac – Općina Unešić,
20. Moseć II - Općina Unešić, Općina Ružić
21. Lišane – Općina Kistanje.

(2) Navedena područja za istraživanje mogućeg smještaja vjetroelektrana određena su samo po svom očekivanom vjetroenergetskom potencijalu. Do okončanja istraživanja, ta se područja koriste prema namjeni prostora određenoj u kartografskom prikazu 1.: "Korištenje i namjena prostora". U slučaju da se određeno područje planirano kao područje za istraživanje za mogući smještaj vjetroelektrana ne utvrdi kao podobno zadržava se planirano korištenje i namjena prostora.

(3) Područja za smještaj vjetroelektrana odnosno vjetroparkova detaljno se mogu odrediti u PPUO/G sukladno ovim Planom određenim područjima za istraživanje mogućeg smještaja i uz poštivanje kriterija određenih ovim planom. Pri konačnom odabiru lokacija vjetroelektrana, kao i svih novih lokacija, posebnu pažnju treba posvetiti:

- izbjegavanju štetnih utjecaja na promjenu estetskih vrijednosti krajobraza kao osnovne vrijednosti razvitka turističkog gospodarstva u Županiji,
- kontaktna područja zona osjetljivih na buku kao što su građevinska područja naselja, zaštićeni dijelovi prirode i sl.,
- usklađivanju podataka i evidentiranju arheoloških nalaza i lokaliteta.

(4) Nepodobna područja za gradnju vjetroelektrana koja se određuju ovim Planom su:

- sva područja zaštićenih i za zaštitu predloženih prirodnih vrijednosti, I. i II. zaštitna zona vodocrpilišta,
- zaštićeno obalno područje mora,
- područja naselja, gospodarskih, turističkih i sportsko rekreacijskih zona,
- uzletno-sletni koridori aerodroma u Pokrovniku sagledavajući ih u najvišoj mogućoj kategoriji toga aerodroma,
- vojne zone i njihova blizina,
- kontaktna područja i to 2,0 km od granice zaštićenih i za zaštitu predloženih prirodnih vrijednosti i granice ZOP-a,
- područja ekološke mreže, međunarodno važnih područja za ptice, divlje svojte i dr.

(5) Svako područje za smještaj vjetroelektrana (uključujući i krajnji domet elise svakog pojedinog vjetroagregata - stupa) mora zadovoljavati slijedeće uvjete:

- mora biti izvan građevinskih područja naselja, turističkih i sportsko rekreacijskih zona, odnosno udaljeni najmanje 800 m od granice građevinskog područja,
- razina buke kod najbližih objekata za boravak i rad ljudi ne smije prelaziti 40 dB(A),
- moraju biti izvan infrastrukturnih koridora, odnosno udaljene od željezničkog kolosijeka i od autocesta, brzih i državnih cesta min. 600m, a od ostalih javnih cesta min 300m,
- moraju biti izvan poljoprivrednog zemljišta P1 i P2,
- moraju biti izvan zona izloženih vizurama vrijednog krajolika,
- uskladiti smještaj vjetroelektrana u odnosu na telekomunikacijske uređaje (radio i TV odašiljači, navigacijski uređaji) radi izbjegavanja elektromagnetskih smetnji,
- obvezatno izraditi kompjutorsku vizualizaciju vjetroelektrane (vjetropolja) koja uključuje pristupni put do lokacije vjetroelektrana sa svih važnih vizurnih točaka radi ocjene utjecaja na fizionomiju krajobraza,
- pristupni putevi do lokacije vjetroelektrane i operativni putevi na lokaciji sastavni su dio zahvata i važan elemenat ocjene utjecaja na vrijednosti izvornog krajobraza te stoga moraju u cijelosti biti dio procjene utjecaja na okoliš, moraju se maksimalno trasirati izvan područja zaštitnih šuma i šuma posebne namjene, a pokose nasipa i pokose zasjeka potrebno je maksimalno prilagoditi i uklopiti u okolni teren,
- način i uvjeti povezivanja vjetroelektrana na postojeću i planiranu elektroenergetsku mrežu svake pojedine lokacije određuju se u PPUO/G.

(6) Izuzetno, u roku od najviše 5 godina od dana stupanja na snagu ovog Plana, za lokacije za koje je do donošenja ovog Plana izdano Rješenje o prihvatljivosti zahvata za okoliš i prirodu, lokacijski uvjeti mogu se utvrditi temeljem uvjeta koji su vrijedili u trenutku izrade SUO.

(7) Povezivanje, odnosno priključak planirane vjetroelektrane na elektroenergetsku mrežu, sastoji se od pripadajuće trafostanice smještene u granicama obuhvata planirane vjetroelektrane i priključnog dalekovoda/kabela na postojeći ili planirani dalekovod ili na postojeću ili planiranu trafostanicu. Točno definiranje trase priključnog dalekovoda/kabela biti će ostvarivo samo u PPUO/G, po dobivenim pozitivnim uvjetima od strane ovlaštenog elektroprivrednog poduzeća/tvrtke (operator prijenosnog sustava ili operator distribucijskog sustava), a na osnovi nadležnosti mjestu priključka (DV i TS) visokog ili srednjeg napona.

(8) U ZOP-u se ne može planirati gradnja, niti se može graditi pojedinačna ili više građevina namijenjenih za iskorištavanje snage vjetra za električnu energiju. Planiranje i građenje građevine za iskorištavanje snage vjetra za električnu energiju na otocima nije dopušteno.

(9) Na području županije planirana su šira istražna područja za smještaj građevina koje koriste solarnu energiju za proizvodnju električne energije a prikazana su na kartografskim prikazima 2.3. "Infrastrukturni sustavi: Elektroenergetika" i 3. "Uvjeti korištenja, uređenja i zaštite prostora". Unutar navedenih područja u PPUO/G je, temeljem uvjeta i kriterija određenih ovim Planom, potrebno detaljno odrediti lokaciju i uvjete smještaja.

(10) Planom se određuje područje istraživanja mogućeg smještaja sunčanih elektrana snage veće od 200 kW u planiranim zonama:

- Gaj - Općina Promina,
- Razvodsko plandište – kontaktno područje Općine Promina i Grada Drniša.

(11) Osim infrastrukturnih površina za smještaj sunčevih elektrana iz stavka 10. ovog članka, u PPUO/G izvan područja ZOP-a moguće je planirati prostor za smještaj sunčeve elektrane površine od minimalno 3,0 do max. 15,0 ha, u ukupnoj maksimalnoj površini od 15 ha po jedinici lokalne samouprave, na podobnim lokacijama poštujući kriterije iz stavka 12. ovog članka. Podobnim lokacijama za smještaj ovakvih sadržaja smatraju se dijelovi područja za istraživanje mogućeg smještaja vjetroelektrana, prostor neposredno uz postojeću izdvojenu gospodarsku zonu ili prostor koji je potrebno sanirati kao što su napušteni kamenolomi ili odlagališta otpada u sanaciji i drugi prostori u Planu označeni kao "ostalo poljoprivredno tlo i šumsko zemljište".

(12) Unutar planom određenih područja istraživanja mogućeg smještaja sunčevih elektrana snage veće od 200 kW iz stavka 10. i mogućih lokacija iz stavka 11. ovog članka, područja za smještaj sunčanih elektrana i lokacijski uvjeti se mogu odrediti se u PPUO/G uz primjenu slijedećih kriterija:

- sunčeve elektrane ne mogu se planirati u ZOP-u, u područjima zaštićenih prirodnih vrijednosti i prirodnih vrijednosti Planom predlaženih za zaštitu, vrijednim i osobito vrijednim poljoprivrednim površinama,
- ukoliko se sunčeve elektrane planiraju u području Ekološke mreže RH potrebno ih je planirati na lokacijama na kojima je očekivani utjecaj minimalan,
- infrastrukturne površine namijenjene za smještaj sunčevih elektrana primarno se planiraju na područjima gdje već postoji odgovarajuća infrastruktura,
- infrastrukturne površine namijenjene za smještaj sunčevih elektrana moraju biti udaljene od građevinskih područja naselja najmanje 500 m, od koridora planirane brze željeznice, autoceste i brze ceste 300 m, te od koridora ostalih javnih cesta 100 m,
- infrastrukturne površine namijenjene za smještaj sunčevih elektrana ne mogu se planirati na terenima nagiba većeg od 15% prirodnog terena,
- smještaj kolektora i/ili panela mora biti takav da ne stvara svjetlosnu refleksiju prema građevinama u kojima borave ljudi (stalno ili povremeno) i prema javnim prometnicama,
- smještaj kolektora i/ili panela mora biti na način da se ne poremeti biljni i životinjski svijet (razmak, visina stupa),
- tvari štetne za okoliš (toksične tvari, hidraulična ulja, maziva, plinove, PVC materijale i drugo) koje nastaju na ovim infrastrukturnim površinama potrebno je zbrinuti sukladno važećim propisima o okolišu i otpadu.

(13) Smještaj kolektora i/ili fotonaponskih panela snage manje od 200 kW moguće je planirati unutar zona gospodarske namjene samo ukoliko se kolektori i/ili paneli postavljaju na postojeće ili planirane građevine kao i na postojeće ili planirane nadstrešnice. Smještaj kolektora i/ili fotonaponskih panela unutar navedenih zona moguće je planirati i na negradivom dijelu parcele na način da se ne zauzima više od 20% ukupne površine parcele te da je tlo ispod ovako postavljenih kolektora i/ili panela i dalje ozelenjeno. Uvjeti za gradnju određuju se u PPUO/G.

(14) Izuzetno je u gospodarskim zonama izvan ZOP-a moguće planirati smještaj kolektora i/ili fotonaponskih panela snage veće od 200kW na zasebnim parcelama unutar zone ukupne površine ne veće od 2% površine zone.

(15) Unutar građevinskih područja naselja, osim područja koja su zaštićena kao kulturno dobro, smještaj kolektora i/ili panela snage manje od 200 kW moguće je planirati samo ukoliko se kolektori i/ili paneli postavljaju na postojeće ili planirane građevine kao i na postojeće ili planirane nadstrešnice. Kada se postavljaju na kosim krovovima moraju biti smješteni u ravnini krovne plohe. Uvjeti za gradnju određuju se u PPUO/G.

(16) Daljnje planiranje novih područja za smještaj građevina za korištenje OIE temeljit će se na Programu provedbe Strategije energetskog razvitka RH.

(17) Smještaj građevina u kojima se koristi biomasa za proizvodnju energije moguć je unutar izdvojenih zona gospodarske namjene. Uvjeti za gradnju određuju se u PPUO/G.

(18) Smještaj građevina u kojima se koristi bioplin za proizvodnju energije moguć je unutar područja odlagališta otpada te na prostorima farmi za uzgoj stoke. Uvjeti za gradnju određuju se u PPUO/G.

Članak 122.

c. Plinoopskrba

(1) Sustav opskrbe plinom temelji se na pretpostavki izgradnje UNP/UPP lokacije za prihvat prirodnog plina te plinskog sustava 75 BAR čija je trasa na području Županije definirana načelno na pravacu Benkovac-Šibenik-Split te Šibenik-Drniš-Knin, a detaljnije će se, sa svim pripadajućim građevinama, odrediti idejnim projektom za lokacijsku dozvolu nakon provedenog postupka procjene utjecaja na okoliš.

(2) Plinofikacija naselja na području općina i gradova razvijati će se temeljem osnovnih postavki u Planu i Studiji opskrbe prirodnim plinom Šibensko-kninske županije, a razrađivat će se odgovarajućom stručnom dokumentacijom.

6.3. Vodnogospodarski sustav

Članak 123.

a. Zaštita voda

(1) U cilju zaštite voda provodi se na županijskom prostoru cjelovita briga o podzemnim i nadzemnim vodama: vodotoci, bujice i akumulacije/retencije.

(2) Podzemne vode štite se radi osiguranja potrebnih količina vode za piće. Planom su u kartografskom prikazu 2.4. Infrastrukturni sustavi – Vodnogospodarstvo određene vodozaštitne zone koje se očitavaju i tumače kao plansko usmjeravajući podatak, a točne će se granice, sukladno posebnom propisu, odrediti odlukama o proglašenju zona sanitarne zaštite izvorišta. Zone sanitarne zaštite za javna vodocrpilišta Kosovčica i Dubrava kod Tisna nisu utvrđene elaboratom zbog čega nisu naznačene na prilogu 2.4., te njihovo slivno područje predstavlja potencijalno vodozaštitno područje. Podzemne vode štite se na način da se:

- sustavno prati kakvoća vode na slivnom području,
- uređuju postojeća i planirana vodocrpilišta,
- uređuju vodotoci, a posebno bujice,
- određuju prostori za skladištenje opasnih i otpadnih tvari i saniraju postojeća odlagališta otpada,
- izgrađuju sustavi za prikupljanje, pročišćavanje i odvodnju otpadnih voda,
- povezuju vodoopskrbni sustavi u cjeloviti regionalni sustav.

(3) Osobito vrijedni površinski vodotoci su rijeke Krka s pritokama Butišnica, Orašnica, Radljevac i Kosovčica, te rijeke Čikola i Zrmanja. Svi navedeni vodotoci, osim Zrmanje pripadaju u sliv rijeke Krke.

(4) Za zaštitu od poplava planirana je regulacija i uređenje vodotoka, uređenje i izgradnja kanala i prokopa te izgradnja nasipa i obaloutvrda uz vodotoke sukladno Studiji preliminarne procjene poplavnih rizika na slivu Krke koja je temelj za izradu daljnje prostorno planske i projektne dokumentacije:

• postojeći zaštitni objekti obrane od poplava na vodama:

- I. reda: nasip uz rijeku Krku na desnoj obali uzvodno od Atlagića mosta kojim se štiti grad Knin i separacijski nasip između Krke i Butižnice,
- II. reda:lijevi obrambeni nasip uz Lopuški potok, lijevi i desni obrambeni nasip uz Kosovčicu i lateralni kanal Petrova polja.

• Procjena poplavnih rizika na slivu rijeke Krke:

1. na izravnom slivu rijeke Krke:

- čvor Knin: grad Knin sa Krkom i Orašnicom, Kninsko polje sa Butišnicom, Radljevcem i Došnicom i Kosovo polje s Kosovačicom i pritocima,
- Petrovo polje s Čikolom i pritocima,
- Morpolača – Trolokve s Godučom.

2. na indirektnom slivu rijeke Krke:

- Banjevačko - Pirovačko polje,
- Stankovačko polje i Pristeg sa Stankovačkom jarugom.

(5) Tehničke mjere zaštite od štetnog djelovanja voda su:

- redovito obavljanje svih potrebnih radova gospodarskog i tehničkog održavanja vodotoka, vodnog dobra i vodnih građevina (nasipi, ustave, crpne stanice itd.);
- sanacija svih ratnih i ostalih šteta na vodotocima, vodnom dobru i vodnim građevinama;
- rješavanje problema zaštite od poplava u sklopu višenamjenskih sustava (izgradnja višenamjenskih akumulacija i distribucijskih vodnih građevina, te upravljanje i koordinacija upravljanja istim tijekom velikih voda);
- sustavno građenje i održavanje regulacijskih i zaštitnih vodnih građevina za zaštitu od erozije;
- revitalizacija zapuštenih i oštećenih, te građenje novih sustava melioracijske odvodnje usklađenih sa potrebama i mogućnostima poljoprivrednih proizvođača;
- redovito održavanje revitaliziranih ili novih osnovnih melioracijskih objekata za odvodnju (lateralni kanali, crpne stanice, odvodni tuneli).

(6) Planske preventivne mjere zaštite od štetnog djelovanja voda su:

- rješavanje problema vodnog dobra; razgraničenje vodnog dobra (uknjižba i unos u prostorne planove), sustavno praćenje stanja na vodnom dobru;
- izrada i sustavno vođenje katastra voda, vodnog dobra i vodnih građevina unutar informacijskog sustava voda;
- usklađenost i dostupnost katastara drugih službi u sustavu obrane od poplava (katastar ekstremnih hidroloških pojava, katastar stanja erozije i protuerozijskih mjera, itd.);
- izradba karata područja podložnih poplavama prema raznim kriterijima (vjerojatnost pojave, trajanje poplave, vršni protoci itd.);

KLASA: 400-06/13-01/11
URBROJ: 2182/1-01-13-1
Šibenik, 27. ožujka 2013.

ŽUPANIJSKA SKUPŠTINA
ŠIBENSKO-KNINSKE ŽUPANIJE

PREDSJEDNIK
Josip Odak, prof., v. r.

21

Na temelju članka 100. stavka 4. Zakona o prostornom uređenju i gradnji ("Narodne novine", broj 76/07, 38/09, 55/11, 90/11, 50/12 i 55/12), Odluke o izradi (ciljanih) Izmjena i dopuna (IV.) Prostornog plana Šibensko-kninske županije ("Službeni vjesnik Šibensko-kninske županije", broj 7/12 i 12/12) i članka 32. Statuta Šibensko-kninske županije ("Službeni vjesnik Šibensko-kninske županije", broj 8/09), uz prethodnu suglasnost Ministarstva graditeljstva i prostornoga uređenja, Klasa: 350-02/13-04/2, Urbroj: 531-05-1-1-13-03, od 18. ožujka 2013. godine, Županijska skupština Šibensko-kninske županije, na 23. sjednici, od 27. ožujka 2013. godine, donosi

ODLUKU
o Izmjenama i dopunama (ciljanim) IV. Prostornog plana Šibensko-kninske županije

Članak 1.

Donose se Izmjene i dopune (ciljane) IV. Prostornog plana Šibensko-kninske županije (u daljnjem tekstu: Plan).

Plan iz stavka 1. sadržan je u elaboratu "Izmjene i dopune (ciljane) IV. Prostornog plana Šibensko-kninske županije", koji se sastoji od:

A) Tekstualni dio:
Obrazloženje
Odredbe za provođenje

B) Grafički prikazi u mjerilu 1:100.000

1.0. KORIŠTENJE I NAMJENA PROSTORA
2.0. INFRASTRUKTURNI SUSTAVI
2.1. PROMET
2.3. ELEKTROENERGETIKA
2.4. VODNOGOSPODARSTVO
3.0. UVJETI KORIŠTENJA, UREĐENJA I ZAŠTITE PROSTORA

C) Obvezatni prilozi

Članak 2.

U članku 26. stavku 1. alineji 4. iza riječi „granica BIH" dodaju se riječi „s obilaznicom Drniša".

Članak 3.

U članku 33. stavci (3), (4) i (5) mijenjaju se i glase:

„(3) Za zone ugostiteljsko-turističke namjene unutar naselja iz članka 100. stavka (4) ovog Plana određuju se sljedeći uvjeti:

- pojas do min. 25 m od obalne crte mora se u PPUO/G planirati kao uređenu ili prirodnu plažu otvorenog tipa,
- prilikom dimenzioniranja pojasa iz alineje 1) ovog članka mora se osigurati min 6 m2 plažnog prostora po ležaju u zoni i najmanje 2 m2 plažnog prostora za pripadajući dio od ukupnog broja korisnika naselja (broj stalnih i povremenih stanovnika te turista u privatnom smještaju i dnevnih posjetitelja) u kojem se nalazi zona. Pripadajući dio ukupnog broja korisnika naselja određuje se sukladno udjelu dužine obalne crte plaže u zoni u obalnoj crti svih planiranih plaža u tom naselju. Dužina obalne crte svih planiranih plaža u naselju obuhvaća dužinu obalne crte plaže u zoni i dužinu obalne crte plaža u naselju (postojećih i planiranih),
- građevna čestica za gradnju građevina sa smještajnim kapacitetima formira se izvan pojasa 25 m od obalne crte odnosno iza pojasa iz prethodnog stavka, te pojasa kojeg je potrebno predvidjeti za prateće sadržaje ugostiteljsko-turističke namjene (ugostiteljstvo, rekreacija, zabavni sadržaji i sl.),
- smještajne građevine moraju biti udaljene najmanje 50 m od obalne linije u smislu ZOP-a, dok je ta udaljenost za prateće sadržaje 25 m. Za turističko ugostiteljske zone Kulina (gdje zbog karakteristika prostora nije potrebno planirati plažu ispred zone) i Lutnoge (Grad Šibenik), moguće je planirati i manje udaljenosti od obale, ali ne manje od 25 m za smještajne građevine,
- izgrađenost i iskoristivost ovih zona određuje se u PPUO/G na način da koeficijent izgrađenosti građevne čestice za smještajne građevine ne može biti veći od 0,4 a za građevne čestice pratećih sadržaja ne može biti veći od 0,2,
- najmanje 30% površine svake građevne čestice ugostiteljsko-turističke namjene mora se urediti kao park-ovni nasadi i prirodno zelenilo,
- smještajne građevine te građevine pratećih sadržaja, potrebno je smještajem i veličinom, a osobito visinom uklopiti u mjerilo urbane strukture,
- prostorna cjelina ugostiteljsko-turističke namjene mora imati odgovarajući pristup na javno-prometnu površinu i unutar nje smješten pripadajući broj parkirališnih mjesta na način da se za jednu smještajnu jedinicu (soba, apartman) planira najmanje jedno parkirališno mjesto, te se u većim zonama u kojima se planira dolazak gostiju autobusima moraju predvidjeti i parkirališna mjesta za autobuse,
- odvodnja otpadnih voda mora se riješiti priključkom na javnu kanalizaciju ili vlastitim zatvorenim kanalizacijskim sustavom s uređajem za pročišćavanje, zavisno od lokalnih uvjeta, a sve u skladu sa Vodopravnim uvjetima Hrvatskih voda koje je obvezno ishodovati,
- kamp (auto-kamp) se planira u građevinskom području naselja unutar površine ugostiteljsko-turističke namjene uz poštivanje zatečene prirodne vegetacije, prirodnih dijelova obale i drugih vrijednosti prostora,
- u kampovima (auto-kampovima) smještajne jedinice se ne mogu planirati u pojasu najmanje 25 m od obalne crte,
- u kampovima (auto-kampovima) smještajne jedinice se ne mogu povezivati s tlom, na čvrsti način, a prateći

darskih djelatnosti unutar građevinskog područja naselja i to na način da se ne ugrožavaju druge planirane namjene prostora. Detaljni uvjeti građenja i lokacije određuju se u PPUO/G".

Dodaju se novi stavci 34., 35. i 36. koji glase:

„(34) U svrhu osiguranja pristupa postojećim gospodarskim i rekreacijskim sadržajima na otocima i dijelovima obale gdje se ne može osigurati drugačiji pristup, moguće je u PPUO/G planirati nužne infrastrukturne sadržaje za osiguranje mogućnosti morskog pristupa i to za:

- postojeće ugostiteljsko-turističke građevine,
- za potrebe obiteljskog poljoprivrednog gospodarstva iz čl. 52. st. 3.,
- za potrebe sakupljanja neopasnog otpada,
- za potrebe zona rekreacije iz čl. 82. st. 1. na otocima.

(35) Infrastrukturni sadržaji iz prethodnog stavka mogu se planirati u PPUO/G, sa kapacitetom i prostornim obuhvatom nužnim za obavljanje gospodarske ili rekreacijske aktivnosti, u pravilu pontonskog tipa na način da se u najmanjoj mogućoj mjeri narušava prirodna obala, te da se prvenstveno koriste, odnosno rekonstruiraju postojeći pristani gdje je to moguće. Detaljni uvjeti građenja i lokacije određuju se u PPUO/G.

(36) Mogućnosti i uvjeti planiranja i rekonstrukcije sadržaja iz prethodnog stavka na području NP Kornati i Zaštićenog krajobraza Žutsko-Sitske otočne skupine, prvenstveno u funkciji zona tradicijske gradnje, određuju se u prostornim planovima područja posebnih obilježja".

Članak 12.

U članku 121. stavak (1) a., iza područja za smještaj vjetroelektrana „4. Glunča – Grad Šibenik" dodaje se novi redak: „ 5. Ljubačka vlaka – Općina Biskupija, Grad Knin,".

Stavak 1. točka b. „Istraživanje mogućeg smještaja vjetroelektrana" mijenja se i glasi:

„b. istraživanje mogućeg smještaja vjetroelektrana

1. Velika Glava - Grad Šibenik,
2. Crni Vrh - Općina Unešić,
3. Bubrig - Općina Unešić i Grad Drniš,
4. Mideno Brdo - Općina Unešić i Grad Drniš,
5. Krš Pađene - Općina Ervenik i Grad Knin,
6. Gornja Biskupija Gornji Orlić, Općina Biskupija,
7. Vrbnički plato - Općina Biskupija i Općina Promina,
8. Svilaja - Općina Ružić i Grad Drniš,
9. Prostor uz državnu granicu s BiH između Kijeva i Uništa - Općina Kijevo
10. Debelo brdo - Općina Ervenik i Grad Knin,
11. Kozjak – Tutnjevina - Grad Drniš, Grad Knin, Općina Biskupija i Općina Kijevo,
12. Dazlina - Grad Vodice, Općina Tisno,
13. Boraja – Grad Šibenik,
14. Crni Umac – Općina Unešić,
15. Moseć II - Općina Unešić, Općina Ružić
16. Lišane – Općina Kistanje".

Stavak 6. mijenja se i glasi:

„(6) Izuzetno, u roku od najviše 5 godina od dana stupanja na snagu ovog Plana, za lokacije za koje je do donošenja ovog Plana izdano rješenje o prihvatljivosti zahvata za okoliš i prirodu, lokacijski uvjeti mogu se utvrditi temeljem Odredbi za provođenje koje su vrijedile u trenutku donošenja rješenja o prihvatljivosti zahvata za okoliš. Za Planom utvrđeno područje istraživanja mogućeg smještaja vjetroelektrane Debelo Brdo (Općina Ervenik i Grad Knin), temeljem provedenih detaljnih istraživanja, u PPUO/G mogu se odrediti i blaži uvjeti od propisanih u stavku (5) ovog članka".

U stavku 7. u prvoj rečenici između riječi „trafostanice" i „smještene" umeću se riječi „u pravilu", a cijela druga rečenica se briše.

Članak 13.

U članku 148. dodaju se stavci 5. i 6. koji glase:

„(5) U cilju prezentacije ambijentalnih, prostornih i životnih uvjeta primoštenskog kraja na otočiću Smokvica (Općina Primošten) moguće je planirati arboretum autohtonog mediteranskog bilja. Za realizaciju arboretuma i omogućavanje organiziranog posjećivanja i istraživanja osim pristana za prihvat posjetitelja i mreže pješačkih staza omogućuje se i rekonstrukcija postojećih građevina. Detaljni uvjeti odredit će se u PPUO Primošten.

(6) Za potrebe Projekta Phoenix Arbor, koji se najvećim dijelom smješta unutar prostora bivše vojarne na brdu Raduč u Murteru, moguće je planirati smještaj prezentacijskog centra kao dijela sadržaja za potrebe posjećivanja i rada studenata na otočiću Zminjak (Općina Murter-Kornati) na način da se u pravilu izgradnja grupira i prilagodi zatečenim građevinama i udalji od obalne crte minimalno 50 m. Detaljni uvjeti i lokacija odredit će se u PPUO Murter-Kornati uvažavajući kriterije iz članka 52. stavka 3".

Članak 14.

U članku 154. stavak 7. mijenja se i glasi:

"(7) Na otocima je potrebno planirati prostore za prikupljanje otpada do njegova konačnog zbrinjavanja na kopnu sukladno Planu gospodarenja otpadom, koji mogu biti smješteni na kopnu ili na posebnim plutajućim postajama za sakupljanje otpada (servisni ponton maksimalne površine pontona 50 m2). Sa svih otoka otpad se mora kontinuirano odvoziti na kopno u skladu s Planom gospodarenja otpadom".

Članak 15.

U PRILOGU I u dijelu „Smjernice zaštite za područja važna za divlje svojte i stanišne tipove" pod šifrom i nazivom područja „#HR3000087 Morinjski zaljev" pod brojem 133 umjesto „Osigurati najmanje sekundarno pročišćavanje gradskih i industrijskih voda koje se ulijevaju u more" treba stajati „Očuvati biološke vrste značajne za stanišni tip, ne unositi strane (alohtone) vrste i genetski modificirane organizme".

PRIJELAZNE I ZAVRŠNE ODREDBE

Članak 16.

Prostorno planska rješenja u važećim urbanističkim planovima uređenja za prostore izdvojenih ugostiteljsko-turističkih zona donesenim do stupanja na snagu ovih

2

ŠIBENSKO - KNINSKA ŽUPANIJA

IZMJENE I DOPUNE (VI.)
PROSTORNOG PLANA
ŠIBENSKO - KNINSKE ŽUPANIJE

ODLUKA O DONOŠENJU

Izvršitelj:
J.U. ZAVOD ZA PROSTORNO UREĐENJE
ŠIBENSKO - KNINSKE ŽUPANIJE

u suradnji s:
URBING d.o.o. Zagreb

Šibenik, 22. ožujka 2017.

Na temelju članka 109. stavak 3. Zakona o prostornom uređenju ("Narodne novine", broj 153/13), Odluke o izradi Izmjena i dopuna (VI) Prostornog plana Šibensko-kninske županije ("Službeni vjesnik Šibensko-kninske županije", broj 8/14 i 13/14) i članka 32. Statuta Šibensko-kninske županije ("Službeni vjesnik Šibensko-kninske županije", broj 8/09 i 4/13), uz prethodnu suglasnost Ministarstva graditeljstva i prostornoga uređenja, Klasa: 350-02/17-04/1, Urbroj: 531-05-17-6, od 21. ožujka 2017. godine, Županijska skupština Šibensko-kninske županije, na 24. sjednici, od 22. ožujka 2017. godine, donosi

ODLUKU
o donošenju Izmjena i dopuna (VI.)
Prostornog plana Šibensko-kninske županije

Članak 1.

Donose se Izmjene i dopune (VI) Prostornog plana Šibensko-kninske županije ("Službeni vjesnik Šibensko-kninske županije" broj 11/02, 10/05, 3/06, 5/08, 6/12 i 9/12-pročišćeni tekst, 4/13 i 8/13 - ispravak, 2/14) - u daljnjem tekstu: Plan

Članak 2.

Plan iz članka 1. sadržan je u elaboratu "Izmjene i dopune (VI) Prostornog plana Šibensko-kninske županije", koji se sastoji od:

A) Tekstualni dio:
I. Obrazloženje
II. Odredbe za provođenje

B) Grafički prikazi u mjerilu 1:100.000
1.0. KORIŠTENJE I NAMJENA PROSTORA
2.0. INFRASTRUKTURNI SUSTAVI
2.1. PROMET
2.3. ENERGETIKA
3.0. UVJETI KORIŠTENJA, UREĐENJA I ZAŠTITE PROSTORA

Članak 3.

U Odredbama za provođenje, osim u članku 15., stavak (4), članku 20. stavak (1) te članku 89. stavku (2), riječ ZOP zamjenjuje se riječima „prostor ograničenja u ZOP-u" u odgovarajućem broju i padežu.

U Odredbama za provođenje, osim u članku 38., u stavcima (5), (6) i (7) i članku 117. u stavcima (9) i (18), riječ „privez" zamjenjuje se riječju „privezište" u odgovarajućem broju i padežu.

Članak 4.

Mijenjaju se nazivi kartografskih prikaza i to:
- naziv kartografskog prikaza 2.3. „Elektroenergetika" mijenja se u „Energetika" u člancima 4. i 120., te u grafičkom dijelu Plana,
- naziv kartografskog prikaza 2.2. „Prometni i telekomunikacijski sustav" mijenja se u „Pošta i telekomunikacije" u članku 127.

Članak 5.

U članku 12. mijenja se stavak (4) i glasi:

Područja izdvojenih namjena unutar ili izvan naselja iz stavaka (1) i (3) ovog članka, osim golf igrališta, rekreacijske namjene, površina za iskorištavanje mineralnih sirovina, akvakulture, odnosno marikulture na moru ili kopnu, utvrđuju se građevinskim područjima naselja ili izdvojenim građevinskim područjima u prostornim planovima uređenja gradova ili općina (PPUO/G).

Članak 6.

Članak 18 se mijenja i glasi:

(1) Površine posebne namjene u Planu su površine od interesa za obranu Države. Razgraničenje površina izvršit će se određivanjem granica vojnog kompleksa (zone) i zaštitnog područja koje je sastavni dio te zone, a koji će biti određen ovisno o vrsti, namjeni i položaju građevina u prostoru.

(2) Uvjete korištenja šumskih, poljoprivrednih i vodnih površina, površina za razvoj naselja i površina izdvojenih namjena izvan naselja nužno je uskladiti s potrebama obrane.

(3) Planom se određuju zone posebne namjene za potrebe obrane Države (tablica 1.1.) prikazane u kartografskim prikazima 1. i 3.

Tablica 1.1 .: Zone posebne namjene

Redni broj	Grad/općina	Lokacija/zona
1.	ŠIBENIK	Vježbalište "Zvizdulja" Žirje
2.		OUP "Straža" Žirje
3.	ROGOZNICA	OUP "Zečevo" s otokom Smokvica, Rogoznica
4.	DRNIŠ	Skladište "Potkop", Drniš (ograničiti planiranu eksploataciju u skladu s uvjetima MORH)
5.		OUP "Promina"
6.	KNIN	Vojarna "General Andrija Matijaš Pauk
7.		Zgrada Zapovjedništva Knin
8.		Vojarna "Kralj Zvonimir"
9.		Vježbalište uz vojarnu "Kralj Zvonimir", Knin
10.		Vježbalište uz vojarnu "General Andrija Matijaš Pauk", Knin
11.		Vojni poligon "Crvena zemlja" Knin
12.		Skladište "Golubić"
13.	CIVLJANE	Vježbalište " Suhopolje", Vrlika

(4) Vojno skladište "Golubić" je privremeno perspektivno za potrebe obrane, ali do njegovog konačnog napuštanja na području oko odnosno u neposrednoj blizini skladišta zabranjena je gradnja gospodarskih i stambenih objekata.

Članak 43.

U članku 121. u stavku (1) u točki a. dodaju se podtočke 6. do 11. i glase:

„6. Velika Glava - Grad Šibenik (izgrađena),

7. Crni Vrh - Općina Unešić (izgrađena),

8. Bubrig - Općina Unešić i Grad Drniš (izgrađena),

9. Krš Pađene - Općina Ervenik i Grad Knin

10. Svilaja - Općina Ružić i Grad Drniš,

11. Debelo brdo - Općina Ervenik i Grad Knin,"

U članku 121. u stavku (1) u točki b. brišu se podtočke 1., 2., 3. i 5., 8. i 10, podtočka 4. postaje podtočka 1., a podtočke 6. i 7. postaju podtočke 2. i 3., podtočka 9. postaje podtočka 4.,a podtočke 11 do 16. postaju podtočke 5. do 10.

Članak 44.

U članku 122. u stavku (1) briše se riječ „načelno" te zarez i riječi „a detaljnije će se, sa svim pripadajućim građevinama, odrediti idejnim projektom za lokacijsku dozvolu nakon provedenog postupka procjene utjecaja na okoliš".

Dodaje se novi stavak (3) i glasi:

„Za postojeće magistralne plinovode (kao i one koji imaju pravovaljanu lokacijsku odnosno građevinsku dozvolu, a još nisu izgrađeni) nužno je primjenjivati čl. 8. i 9. Pravilnika o tehničkim uvjetima i normativima za siguran transport tekućih i plinovitih ugljikovodika magistralnim naftovodima i plinovodima za međunarodni transport koji, između ostalog, podrazumijeva zaštitni koridor magistralnog plinovoda koji iznosi 30 metara lijevo i desno od osi plinovoda u kojem je zabranjena gradnja objekata namijenjenih za stanovanje ili boravak ljudi. Također, za sve zahvate u prostoru vezane uz gradnju u blizini plinovoda, nužno je zatražiti posebne uvjete gradnje od upravitelja voda."

Članak 45.

U članku 123. u stavku (2) dodaje se alineja 7. i glasi:

„-predvide sve zakonom propisane mjere zaštite voda i mora od onečišćenja koje može izazvati planirano korištenje prostora i izgradnja objekata kao i mjere koje je potrebno poduzeti za odstranjivanje posljedica dosadašnjeg onečišćenja."

Dodaju se stavci 3. i 4 i glase:

„(3) Kod utvrđivanja uvjeta korištenja prostora i građenja objekata unutar zona sanitarne zaštite izvorišta obavezno je poštivanje svih ograničenja i zabrana za zone sanitarne zaštite izvorišta utvrđenih važećim Pravilnikom o uvjetima za utvrđivanje zona sanitarne zaštite izvorišta.

(4) Za sve postojeće i planirane zahvate (djelatnosti) unutar zona sanitarne zaštite izvorišta za piće koji su ograničeni ili zabranjeni temeljem važećeg Pravilnika o uvjetima utvrđivanje zona sanitarne zaštite izvorišta moraju se primijeniti odredbe istog odnosno svih budućih zakonskih i podzakonskih akata te Odluka vezanih za vodozaštitne zone. Potencijalne lokacije takvih zahvala prikazane u ovom Planu nisu konačne i dozvoljene ukoliko ne udovoljavaju gore navedenom uvjetu."

Postojeći stavci (3) do (14) postaju stavci (5) do (16).

Članak 46.

U članku 126. u stavku (1) u alineji tri riječi "koje ne odstupaju od koncepcije rješenja" zamjenjuju se tekstom koji „temeljem stručno argumentiranih provjera potvrđenih od nadležnih tijela te je tijela te je sukladno navedenom moguće u PPUG/O korigirati i područja planiranih kanalizacijskih sustava.".

Članak 47.

U članku 127. u stavku (9) broj „2.1." zamjenjuje se brojem „2.2.".

Članak 48.

U članku 139. dodaje se stavak (7) i glasi:

„(7) Utvrđuju se i slijedeći uvjeti zaštite prirode:

- u cilju očuvanja bioraznolikosti treba očuvati postojeće suhe i kamenjarske travnjake, obalno područje (prirodne plaže i stijene) te more i podmorje, šumske površine, kao ekološki vrijedna područja,
- očuvati područja vrijedna za očuvanje ugroženih i rijetkih tipova staništa i vrsta te prirodnu obalu bez izmjena obalne linije, nasipanja i otkopavanja obale,
- treba očuvati raznolikost staništa na vodotocima (neutvrđene obale, sprudovi, brzaci, slapovi) i povoljnu dinamiku voda (meandriranje, prenošenje i odlaganje nanosa, povremeno prirodno plavljenje rukavaca i dr.) te treba štititi područja prirodnih vodotoka,

ACC-041-18-PP

REPUBLIKA HRVATSKA
ŠIBENSKO - KNINSKA ŽUPANIJA
Upravni odjel za prostorno uređenje i gradnju
ISPOSTAVA DRNIŠ

KLASA: 350-02/18-01/59
URBROJ: 2182/1-16/2-18-2
Drniš, 27. 07. 2018.

GEOMAPA D.O.O.
Petra Svačića br. 91
D R N I Š

Predmet: ovjerena preslika izvoda iz dijela Prostornog plana uređenja Općine Promina - dostavlja se

U prilogu ovog dopisa dostavljamo vam ovjerenu presliku grafičkog dijela, važećeg, Prostornog plana uređenja Općine Promina sa smanjenim sadržajem ("Službeni vjesnik Šibensko-kninske županije", broj: 5/09, 7/14 i 5/17), iz kojega je vidljivo da se **čest. zem. 3980, 3981, 3988, te dijelovi čest. zem. 3979, 3983/2, 3987, 4011/2, 3989/3, 3989/2 i 4012 k.o. Razvođe nalaze u zoni „IPs" gospodarsko-proizvodne namjene za solarnu elektranu.**

Predmetne čestice koje se nalaze u navedenoj zoni omeđene su plavom linijom i točkama u geodetskom prikazu, u M 1 : 5000, izrađenom 07. 04. 2014. godine po tvrtci Geomapa d.o.o. iz Drniša i ovlaštenom inženjeru geodezije Zoranu Marinu, dipl. ing. geod., broj ovlaštenja: Geo 400, te su sastavni dio ovog izvoda iz Plana.

Upravna pristojba prema Tarifnom broju 1. i 4. Uredbe o tarifi upravnih pristojbi ("Narodne novine" broj 8/17., 37/17. i 129/17.) plaćena je u iznosu 40,00 kuna državnim biljezima emisije Republike Hrvatske, koji su zalijepljeni na podnesku i poništeni štambiljem ovoga tijela.

STRUČNA SURADNICA
Mercedes Konsa, ing. građ.

REPUBLIKA HRVATSKA – ŠIBENSKO-KNINSKA ŽUPANIJA – UPRAVNI ODJEL ZA PROSTORNO UREĐENJE I GRADNJU ŠIBENIK

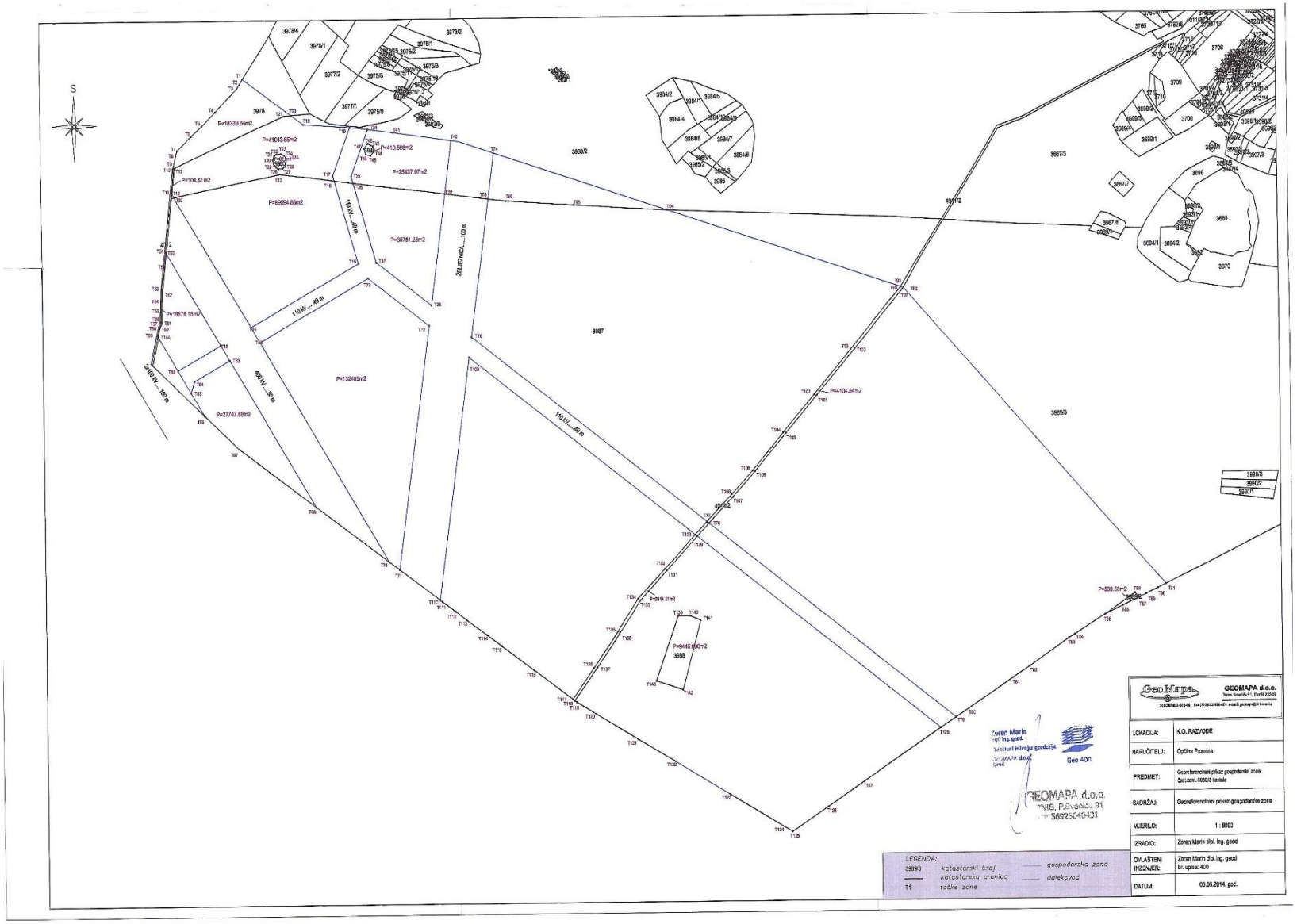
S
LEGENDA:
3893 katastarski broj
katastarska granica
T1 točke zone
gospodarska zona
dalekovod
GEOMAPA d.o.o.
LOKACIJA: K.O. RAZVODE
NARUČITELJ: Općina Promina
PREDMET: Georeferencirani prikaz gospodarske zone čest.zem. 3893/3 i ostale
SADRŽAJ: Georeferencirani prikaz gospodarske zone
MJERILO: 1 : 5000
IZRADIO: Zoran Marin dipl.ing. geod
OVLAŠTENI INŽENJER: Zoran Marin dipl.ing. geod br. upisa: 400
DATUM: 09.05.2014. god.
Geo 400

ŠIBENSKO-KNINSKA ŽUPANIJA

OPĆINA PROMINA

PROSTORNI PLAN UREĐENJA

4.27

GRAĐEVINSKA PODRUČJA

TUMAČ PLANSKOG ZNAKOVLJA:

OBUHVAT PROSTORNOG PLANA

TERITORIJALNE I STATISTIČKE GRANICE

GRANICA NASELJA

GRANICA KATASTARSKE OPĆINE

POVRŠINE ZA RAZVOJ I UREĐENJE

izgrađeno neizgrađeno

GRAĐEVINSKO PODRUČJE NASELJA

I K1 PROIZVODNO-POSLOVNA NAMJENA

POVRŠINE IZVAN NASELJA

GROBLJE

I GOSPODARSKO-PROIZVODNA NAMJENA

IPs GOSPODARSKO-PROIZVODNA NAMJENA ZA SOLARNU ELEKTRANU

OG GOSPODARSKO-PROIZVODNA NAMJENA ZA GOSPODARENJE GRAĐEVINSKIM OTPADOM

IE GOSPODARSKO-PROIZVODNA NAMJENA ZA EKSPLOATACIJU MINERALNIH SIROVINA

K3 GOSPODARSKA KOMUNALNO-SERVISNA NAMJENA - TRANSFER STANICA

POVRŠINE ZA ISKORIŠTAVANJE

INFRASTRUKTURNI SUSTAVI

POTENCIJALNA LOKACIJA VJETROELEK. ZA DALJNJA ISTRAŽIVANJA

PODRUČJE ZA ISTRAŽIVANJE MOGUĆEG SMJEŠTAJA SUNČEVE ELEKTRANE

KORIDOR PLANIRANE INFRASTRUKTURNE GRAĐEVINE

PRUGA GRAČAC-OKLAJ-ŠIBENIK KORIDOR U ISTRAŽIVANJU

PODRUČJA PRIMJENE POSEBNIH MJERA UREĐENJA I ZAŠTITE

OBUHVAT OBVEZNE IZRADE URBANISTIČKOG PLANA

OBUHVAT OBVEZNE IZRADE PROSTORNOG PLANA PODRUČJA POSEBNIH OBILJEŽJA NP "KRKA"

REPUBLIKA HRVATSKA 4 ŠIBENIK UREĐENJE I GRADNJA UPRAVNI ODJEL ZA PROSTORNO ŠIBENSKO-KNINSKA ŽUPANIJA


Dračevo pólje
Vlaka
Dračevo
Gaj
KISTANJE - 49
Mjerilo 1 : 5000
100
0
100
200
300
400

ŠIBENSKO-KNINSKA ŽUPANIJA

OPĆINA PROMINA

PROSTORNI PLAN UREĐENJA

4.32

GRAĐEVINSKA PODRUČJA

TUMAČ PLANSKOG ZNAKOVLJA:

OBUHVAT PROSTORNOG PLANA

TERITORIJALNE I STATISTIČKE GRANICE

GRANICA NASELJA

GRANICA KATASTARSKE OPĆINE

POVRŠINE ZA RAZVOJ I UREĐENJE

Izgrađeno neizgrađeno

GRAĐEVINSKO PODRUČJE NASELJA

I K1 PROIZVODNO-POSLOVNA NAMJENA

POVRŠINE IZVAN NASELJA

GROBLJE

I GOSPODARSKO-PROIZVODNA NAMJENA

IPs GOSPODARSKO-PROIZVODNA NAMJENA ZA SOLARNU ELEKTRANU

OG GOSPODARSKO-PROIZVODNA NAMJENA ZA GOSPODARENJE GRAĐEVINSKIM OTPADOM

IE GOSPODARSKO-PROIZVODNA NAMJENA ZA EKSPLOATACIJU MINERALNIH SIROVINA

K3 GOSPODARSKA KOMUNALNO-SERVISNA NAMJENA - TRANSFER STANICA

E3 POVRŠINE ZA ISKORIŠTAVANJE MINERALNIH SIROVINA

INFRASTRUKTURNI SUSTAVI

POTENCIJALNA LOKACIJA VJETROELEK. ZA DALJNJA ISTRAŽIVANJA

PODRUČJE ZA ISTRAŽIVANJE MOGUĆEG SMJEŠTAJA SUNČEVE ELEKTRANE

KORIDOR PLANIRANE INFRASTRUKTURNE GRAĐEVINE

PRUGA GRAČAC-OKLAJ-ŠIBENIK KORIDOR U ISTRAŽIVANJU

PODRUČJA PRIMJENE POSEBNIH MJERA UREĐENJA I ZAŠTITE

OBUHVAT OBVEZNE IZRADE URBANISTIČKOG PLANA

OBUHVAT OBVEZNE IZRADE PROSTORNOG PLANA PODRUČJA POSEBNIH OBILJEŽJA NP "KRKA"

REPUBLIKA HRVATSKA ŠIBENSKO-KNINSKA ŽUPANIJA UPRAVNI ODJEL ZA PROSTORNO UREĐENJE I GRADNJU

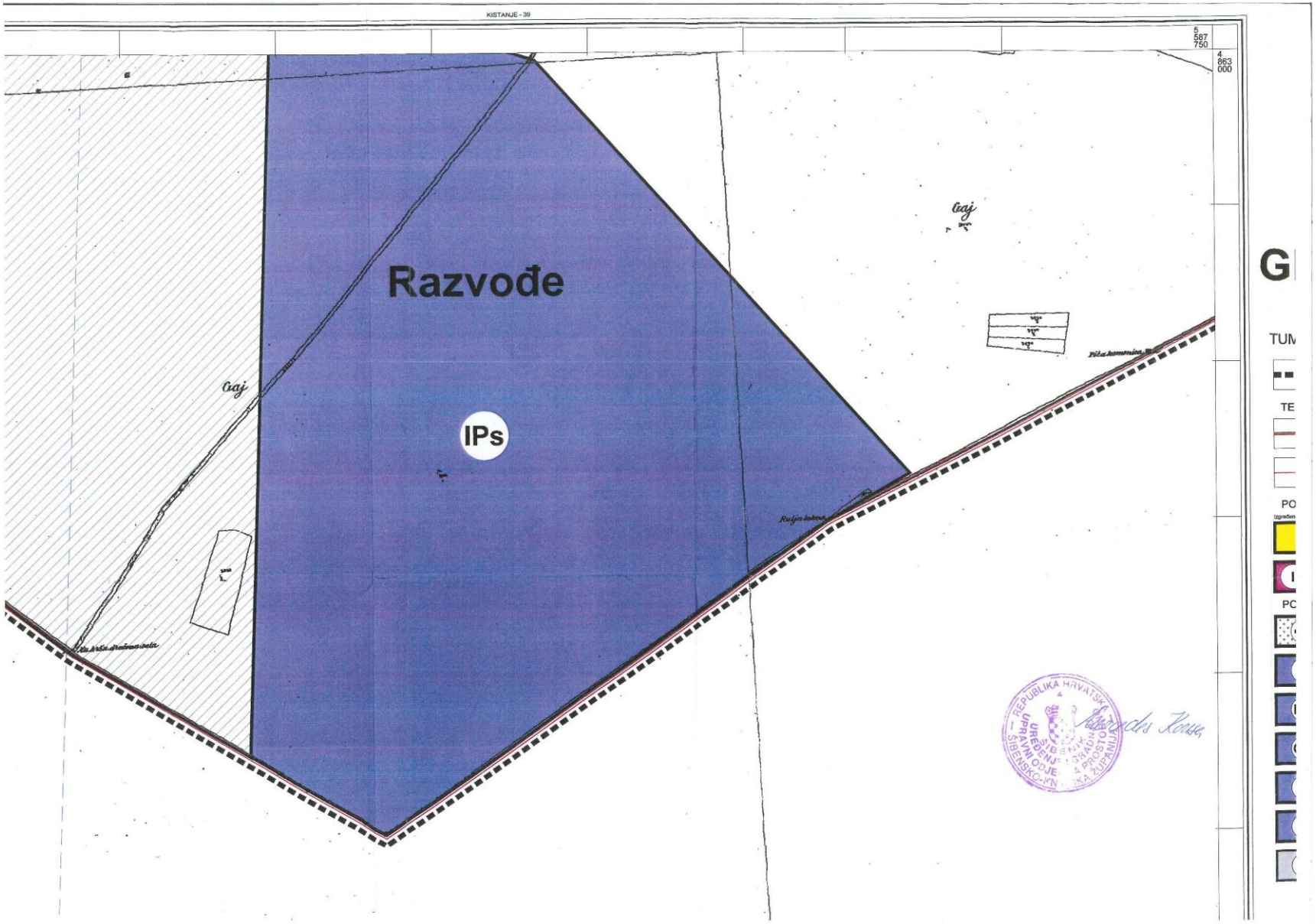
KISTANJE - 39
5 587 750
4 863 000
Razvođe
IPs
Čaj
Čaj
REPUBLIKA HRVATSKA
ŠIBENSKO-KNINSKA ŽUPANIJA
UPRAVNO TIJELO ZA PROSTORNO UREĐENJE, GRADNJU I ZAŠTITU OKOLIŠA

ACC-040-18-PP

REPUBLIKA HRVATSKA
ŠIBENSKO - KNINSKA ŽUPANIJA
Upravni odjel za prostorno uređenje i gradnju
ISPOSTAVA DRNIŠ

KLASA: 350-02/18-01/56
URBROJ: 2182/1-16/2-18-2
Drniš, 26. 07. 2018.

GEOMAPA D.O.O.
Petra Svačića br. 91
D R N I Š

Predmet: ovjerena preslika izvoda iz dijela Prostornog plana uređenja Općine Promina - dostavlja se

U prilogu ovog dopisa dostavljamo vam ovjerenu presliku grafičkog dijela, važećeg, Prostornog plana uređenja Općine Promina sa smanjenim sadržajem ("Službeni vjesnik Šibensko-kninske županije", broj: 5/09, 7/14 i 5/17), iz kojega je vidljivo da se **dijelovi čest. zem. 1696, 1697 k.o. Mratovo, 2007/1, 2007/2, 2007/3, 2008, 2009/1, 2011, 2013, 2602, 2054, 2608 i 2179/11 k.o. Čitluk nalaze u zoni „IPs" gospodarsko-proizvodne namjene za solarnu elektranu.**

Dijelovi predmetnih čestica, koji se nalaze u navedenoj zoni omeđeni su plavom linijom i točkama u geodetskom prikazu, u M 1 : 5000, izrađenom 07. 04. 2014. godine po tvrtci Geomapa d.o.o. iz Drniša i ovlaštenom inženjeru geodezije Zoranu Marinu, dipl. ing. geod., broj ovlaštenja: Geo 400, te su sastavni dio ovog izvoda iz Plana.

Upravna pristojba prema Tarifnom broju 1. i 4. Uredbe o tarifi upravnih pristojbi ("Narodne novine" broj 8/17., 37/17. i 129/17.) plaćena je u iznosu 40,00 kuna državnim biljezima emisije Republike Hrvatske, koji su zalijepljeni na podnesku i poništeni štambiljem ovoga tijela.

REPUBLIKA HRVATSKA ŠIBENSKO-KNINSKA ŽUPANIJA UPRAVNI ODJEL ZA PROSTORNO UREĐENJE I GRADNJU

STRUČNA SURADNICA
Mercedes Konsa, ing. građ.

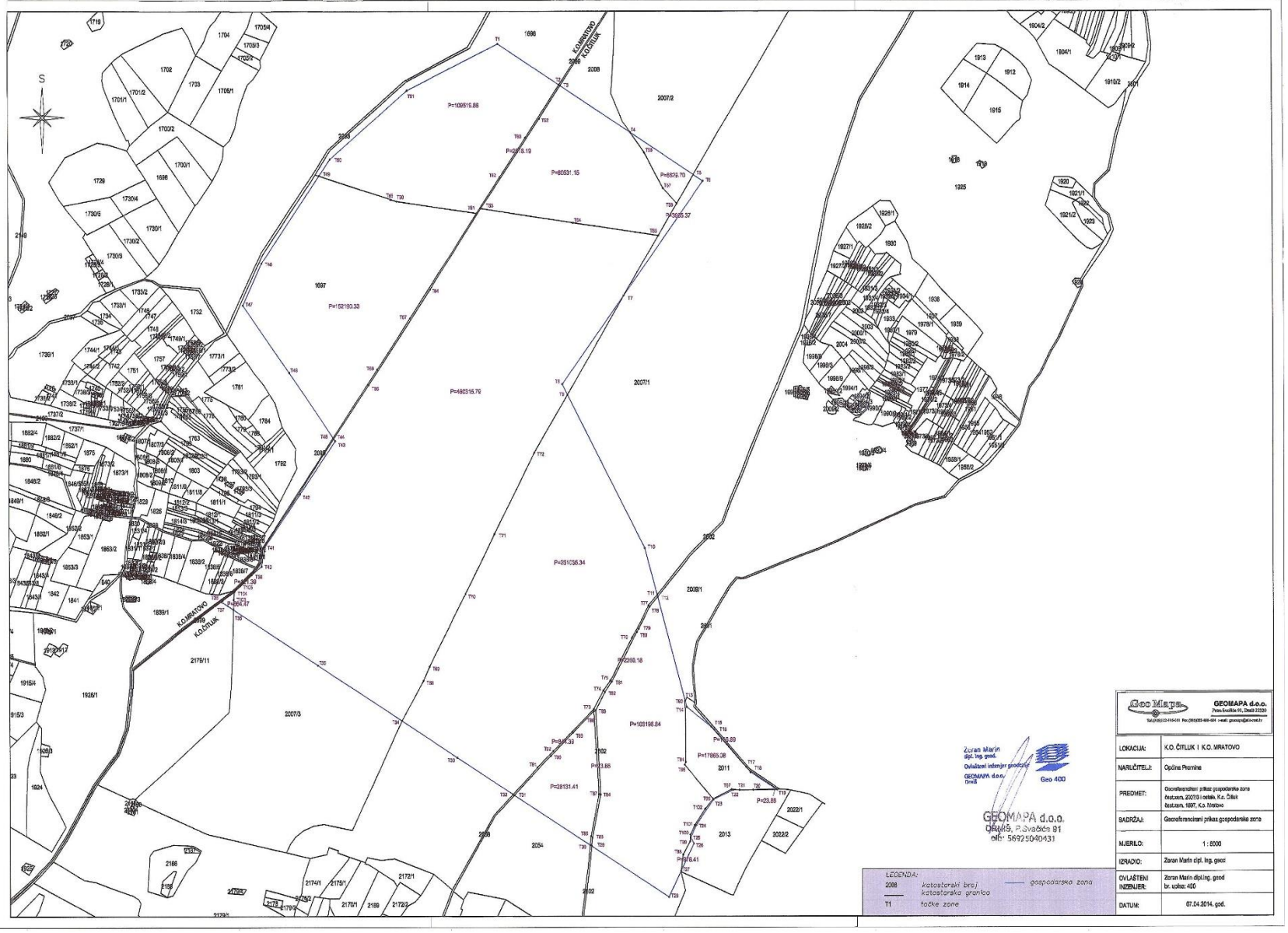

S
K.O.MRATOVO
K.O.ČITLUK
Zoran Marin
dipl. ing. geod.
Ovlašteni inženjer geodezije
GEOMAPA d.o.o.
Drniš
Geo 400
GEOMAPA d.o.o.
DRNIŠ, P.Svačića 91
oib: 56925040431
LEGENDA:
2008 katastarski broj
katastarska granica
T1 točke zone
gospodarska zona
Geo Mapa
GEOMAPA d.o.o.
Petra Svačića 91, Drniš 22320
LOKACIJA: K.O. ČITLUK I K.O. MRATOVO
NARUČITELJ: Općina Promina
PREDMET: Georeferencirani prikaz gospodarske zone čest.zem. 2007/3 i ostala, K.o. Čitluk čest.zem. 1697, K.o. Mratovo
SADRŽAJ: Georeferencirani prikaz gospodarske zone
MJERILO: 1 : 5000
IZRADIO: Zoran Marin dipl. ing. geod
OVLAŠTENI INŽENJER: Zoran Marin dipl.ing. geod br. uplate: 400
DATUM: 07.04.2014. god.

4
869
000

ŠIBENSKO-KNINSKA ŽUPANIJA

OPĆINA PROMINA

II. (CILJANE) IZMJENE I DOPUNE PROSTORNOG PLANA UREĐENJA

4.19 GRAĐEVINSKA PODRUČJA

REPUBLIKA HRVATSKA 4 ŠIBENIK UPRAVNI ODJEL ZA PROSTORNO UREĐENJE I GRADNJU

OBUHVAT PROSTORNOG PLANA

TERITORIJALNE I STATISTIČKE GRANICE

GRANICA NASELJA

GRANICA KATASTARSKE OPĆINE

POVRŠINE ZA RAZVOJ I UREĐENJE

GRAĐEVINSKO PODRUČJE NASELJA IZGRAĐENO

uređeno neuređeno

GRAĐEVINSKO PODRUČJE NASELJA NEIZGRAĐENO

Izgrađeno neizgrađeno

I K1 PROIZVODNO-POSLOVNA NAMJENA

POVRŠINE IZVAN NASELJA

GROBLJE

I GOSPODARSKO-PROIZVODNA NAMJENA

IPs GOSPODARSKO-PROIZVODNA NAMJENA ZA SOLARNU ELEKTRANU

OG GOSPODARSKO-PROIZVODNA NAMJENA ZA GOSPODARENJE GRAĐ. OTPADOM

K3 GOSPODARSKA KOMUNALNO-SERVISNA NAMJENA - TRANSFER STANICA

E3 POVRŠINE ZA ISKORIŠTAVANJE MINERALNIH SIROVINA

R2 ŠPORTSKO REKREACIJSKA NAMJENA jahački centar/hipodrom - R2

INFRASTRUKTURNI SUSTAVI

POTENCIJALNA LOKACIJA VJETROELEK. ZA DALJNJA ISTRAŽIVANJA

PODRUČJE ZA ISTRAŽIVANJE MOGUĆEG SMJEŠTAJA SUNČEVE ELEKTRANE

KORIDOR PLANIRANE INFRASTRUKTURNE GRAĐEVINE

PRUGA GRAČAC-OKLAJ-ŠIBENIK KORIDOR U ISTRAŽIVANJU

PODRUČJA PRIMJENE POSEBNIH MJERA UREĐENJA I ZAŠTITE

OBUHVAT OBVEZNE IZRADE URBANISTIČKOG PLANA

OBUHVAT OBVEZNE IZRADE PROSTORNOG PLANA PODRUČJA POSEBNIH OBILJEŽJA NP "KRKA"

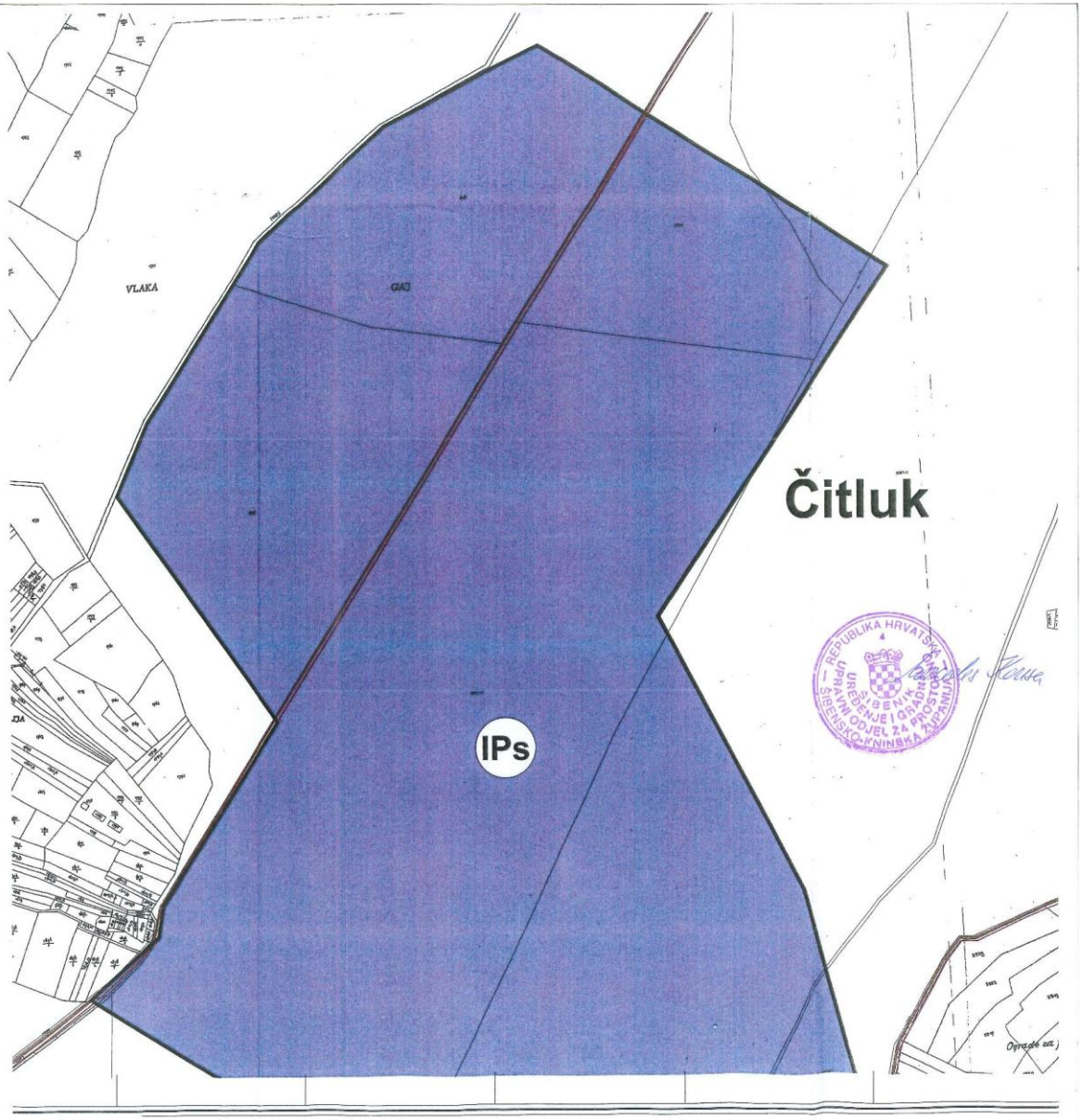
VLAKA
GAJ
Čitluk
IPs
REPUBLIKA HRVATSKA
ŠIBENIK
URBANIZAM ODJEL ZA PROSTORNO UREĐENJE I GRADNJU
ŠIBENSKO-KNINSKA ŽUPANIJA

OPĆINA PROMINA

PROSTORNI PLAN UREĐENJA

4.26

GRAĐEVINSKA PODRUČJA

TUMAČ PLANSKOG ZNAKOVLJA:

OBUHVAT PROSTORNOG PLANA

TERITORIJALNE I STATISTIČKE GRANICE

GRANICA NASELJA

GRANICA KATASTARSKE OPĆINE

POVRŠINE ZA RAZVOJ I UREĐENJE

...građeno	neizgrađeno	
		GRAĐEVINSKO PODRUČJE NASELJA
I	K1	PROIZVODNO-POSLOVNA NAMJENA

POVRŠINE IZVAN NASELJA

+	GROBLJE
I	GOSPODARSKO-PROIZVODNA NAMJENA
IPs	GOSPODARSKO-PROIZVODNA NAMJENA ZA SOLARNU ELEKTRANU
OG	GOSPODARSKO-PROIZVODNA NAMJENA ZA GOSPODARENJE GRAĐEVINSKIM OTPADOM
IE	GOSPODARSKO-PROIZVODNA NAMJENA ZA EKSPLOATACIJU MINERALNIH SIROVINA
K3	GOSPODARSKA KOMUNALNO-SERVISNA NAMJENA - TRANSFER STANICA
E3	POVRŠINE ZA ISKORIŠTAVANJE MINERALNIH SIROVINA

INFRASTRUKTURNI SUSTAVI

POTENCIJALNA LOKACIJA VJETROELEK. ZA DALJNJA ISTRAŽIVANJA

PODRUČJE ZA ISTRAŽIVANJE MOGUĆEG SMJEŠTAJA SUNČEVE ELEKTRANE

KORIDOR PLANIRANE INFRASTRUKTURNE GRAĐEVINE

PRUGA GRAČAC-OKLAJ-ŠIBENIK KORIDOR U ISTRAŽIVANJU

PODRUČJA PRIMJENE POSEBNIH MJERA UREĐENJA I ZAŠTITE

OBUHVAT OBVEZNE IZRADE URBANISTIČKOG PLANA

OBUHVAT OBVEZNE IZRADE PROSTORNOG PLANA PODRUČJA POSEBNIH OBILJEŽJA NP "KRKA"

REPUBLIKA HRVATSKA ŠIBENIK UREĐENJE I GRADNJA UPRAVNI ODJEL ZA PROSTORNO ŠIBENSKO-KNINSKA ŽUPANIJA

Kocsa

SHEMA LISTOVA

Ervenik 50	Knin 41	Knin 42
1	2	3

KIST

KISTANJE - 26

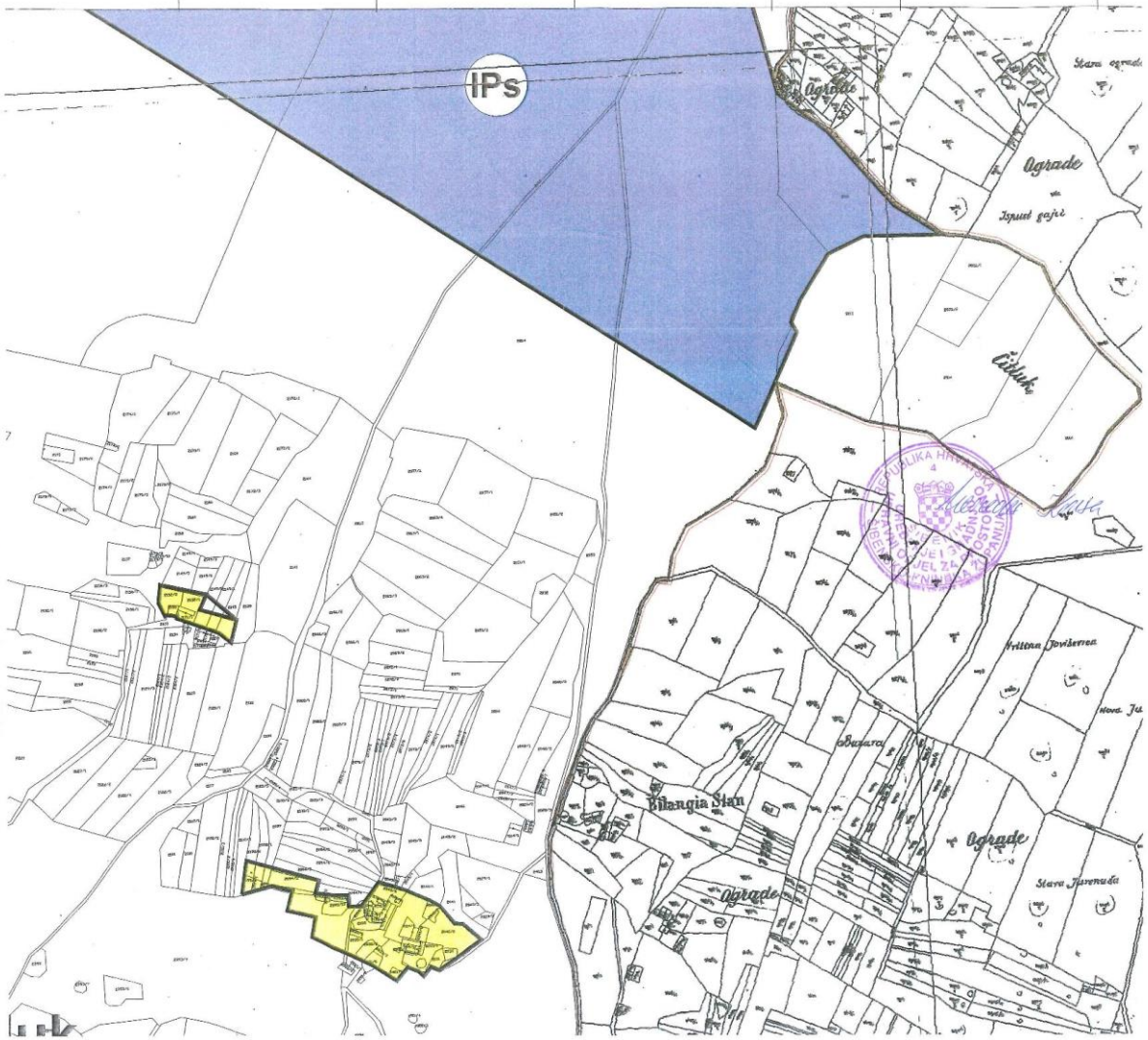

8. Prilog 8. Karta terenskog obilaska područja planirane SE Promina za potrebe izrade studije

Studija o utjecaju na okoliš za zahvat Solarna elektrana Promina, 150 MW, Općina Promina

NARUČITELJ: Acciona energija d.o.o.

IZVRŠITELJ: Zelena infrastruktura d.o.o.

Grafički prilog 4.2.23.-1.

KARTA TERENSKOG OBILASKA

Datum: siječanj, 2020.

M 1 : 80 000

1000 0 1000 2000 m

9. Prilog 9. Izvještaji o provedenim terenskim istraživanjima faune šišmiša, ptica i velikih zvijeri te flore i stanišnih tipova na području planirane SE Promina

1. Istraživanje šišmiša na području utjecaja planirane SE Promina – Stručna podloga za izradu Glavne ocjene i SUO
2. Istraživanje ptica na području utjecaja planirane SE Promina - Stručna podloga za izradu Glavne ocjene i SUO
3. Elaborat istraživanja vuka za potrebe PUO za solarnu elektranu Promina – Završno izvješće
4. Istraživanje flore i stanišnih tipova na području utjecaja planirane SE Promina - Stručna podloga za izradu Glavne ocjene i SUO