datum / prosinac 2018.

nositelj zahvata / HRVATSKE CESTE d.o.o.

naziv dokumenta / **STUDIJA O UTJECAJU NA OKOLIŠ ZA IZMJEŠTANJE DRŽAVNE CESTE DC 37 U MJESTU GORA**

**- KNJIGA PRILOGA**

DVOKUT ECRO d.o.o. / Trnjanska 37, Zagreb, Hrvatska / www.dvokut-ecro.hr

| | |
|---|---|
| *Nositelj zahvata:* | **HRVATSKE CESTE d.o.o.**<br>Vončinina 3, 10000 Zagreb |
| *Ovlaštenik:* | **DVOKUT ECRO d.o.o.**<br>Trnjanska 37, 10000 Zagreb |

| | |
|---|---|
| *Naziv dokumenta:* | **STUDIJA O UTJECAJU NA OKOLIŠ ZA IZMJEŠTANJE DRŽAVNE CESTE DC 37 U MJESTU GORA – KNJIGA PRILOGA** |
| *Ugovor:* | U012_17 |
| *Verzija:* | nakon 1. sjednice |
| *Datum:* | Prosinac 2018. |
| *Poslano:* | 5.6.2019., Ministarstvu zaštite okoliša i energetike |

| | |
|---|---|
| *Voditelj izrade:* | ***Mario Pokrivač, mag. ing. traff., struč. spec. ing. sec.*** |
| Direktorica: | ***Marta Brkić, mag. ing. prosp. arch.*** |

DVOKUT ECRO d.o.o.
proizvodnja i istraživanje
ZAGREB, Trnjanska 37

# GRAFIČKI PRILOZI

**Prilog 1.** **Planirani zahvat preklopljen s Prostornim planom Sisačko-moslavačke županije – kartografski prikaz 1. KORIŠTENJE I NAMJENA PROSTORA**

Izvor: Prostorni plan Sisačko-moslavačke županije (Službeni glasnik Sisačko-moslavačke županije br. 4/01, 12/10, 10/17)

**Prilog 2.** **Planirani zahvat preklopljen s Prostornim planom Sisačko-moslavačke županije – kartografski prikaz 2.1. PROMETNI SUSTAV**

Izvor: Prostorni plan Sisačko-moslavačke županije (Službeni glasnik Sisačko-moslavačke županije br. 4/01, 12/10, 10/17)

**Prilog 3.** **Planirani zahvat preklopljen s Prostornim planom Sisačko-moslavačke županije – kartografski prikaz 3.1 UVJETI KORIŠTENJA, UREĐENJA I ZAŠTITE PROSTORA - PODRUČJA POSEBNIH UVJETA KORIŠTENJA**

Izvor: Prostorni plan Sisačko-moslavačke županije (Službeni glasnik Sisačko-moslavačke županije br. 4/01, 12/10, 10/17)

**Prilog 4.** **Planirani zahvat preklopljen s Prostornim planom Sisačko-moslavačke županije – kartografski prikaz 3.2 UVJETI KORIŠTENJA, UREĐENJA I ZAŠTITE PROSTORA - PODRUČJA POSEBNIH OGRANIČENJA U KORIŠTENJU**

Izvor: Prostorni plan Sisačko-moslavačke županije (Službeni glasnik Sisačko-moslavačke županije br. 4/01, 12/10, 10/17)

**Prilog 5.** **Planirani zahvat preklopljen s Prostornim planom uređenja Grada Petrinje - kartografski prikaz 1. KORIŠTENJE I NAMJENA POVRŠINA**

Izvor: Prostorni plan uređenja Grada Petrinje (Službeni vjesnik br. 30/05, 55/06, 8/08., 13/08, 42/08, 12/11, 17/12, 21/14, 18/15, 48/16)

**Prilog 6.** **Planirani zahvat preklopljen s Prostornim planom uređenja Grada Petrinje - kartografski prikaz 2. INFRASTRUKTURNI SUSTAVI**

Izvor: Prostorni plan uređenja Grada Petrinje (Službeni vjesnik br. 30/05, 55/06, 8/08., 13/08, 42/08, 12/11, 17/12, 21/14, 18/15, 48/16)

**Prilog 7.** **Planirani zahvat preklopljen s Prostornim planom uređenja Grada Petrinje - kartografski prikaz 3. UVJETI ZA KORIŠTENJE, UREĐENJE I ZAŠTITU PROSTORA**

Izvor: Prostorni plan uređenja Grada Petrinje (Službeni vjesnik br. 30/05, 55/06, 8/08., 13/08, 42/08, 12/11, 17/12, 21/14, 18/15, 48/16)

**Prilog 8.** **Planirani zahvat preklopljen s Prostornim planom uređenja Grada Petrinje - kartografski prikaz GRAĐEVINSKA PODRUČJA NASELJA - LISTOVI: 4.21. SISAK 22, 4.22 SISAK 23, 4.29 SISAK 32, 4.30 SISAK 33**

Izvor: Prostorni plan uređenja Grada Petrinje (Službeni vjesnik br. 30/05, 55/06, 8/08., 13/08, 42/08, 12/11, 17/12, 21/14, 18/15, 48/16)

**Prilog 9.** **Planirani zahvat preklopljen s Urbanističkim planom uređenja naselja Gora - kartografski prikaz: 1. KORIŠTENJE I NAMJENA POVRŠINA**

Izvor: UPU naselja Gora (UPU-13) (Službeni vjesnik Grada Petrinje br. 32/15)

**Prilog 10.** **Planirani zahvat preklopljen s Urbanističkim planom uređenja naselja Gora - kartografski prikaz: 2.a. PROMETNA I ULIČNA MREŽA**

Izvor: UPU naselja Gora (UPU-13) (Službeni vjesnik Grada Petrinje br. 32/15)

**Prilog 11.** **Planirani zahvat preklopljen s Urbanističkim planom uređenja naselja Gora - kartografski prikaz: 3.a. UVJETI KORIŠTENJA**

Izvor: UPU naselja Gora (UPU-13) (Službeni vjesnik Grada Petrinje br. 32/15)

**Prilog 12.** **Planirani zahvat preklopljen s Urbanističkim planom uređenja naselja Gora - kartografski prikaz: 3.b. OBLICI ZAŠTITE**

Izvor: UPU naselja Gora (UPU-13) (Službeni vjesnik Grada Petrinje br. 32/15)

**Prilog 13.** **Planirani zahvat preklopljen s Urbanističkim planom uređenja naselja Gora - kartografski prikaz: 4. NAČIN GRADNJE**

Izvor: UPU naselja Gora (UPU-13) (Službeni vjesnik Grada Petrinje br. 32/15)

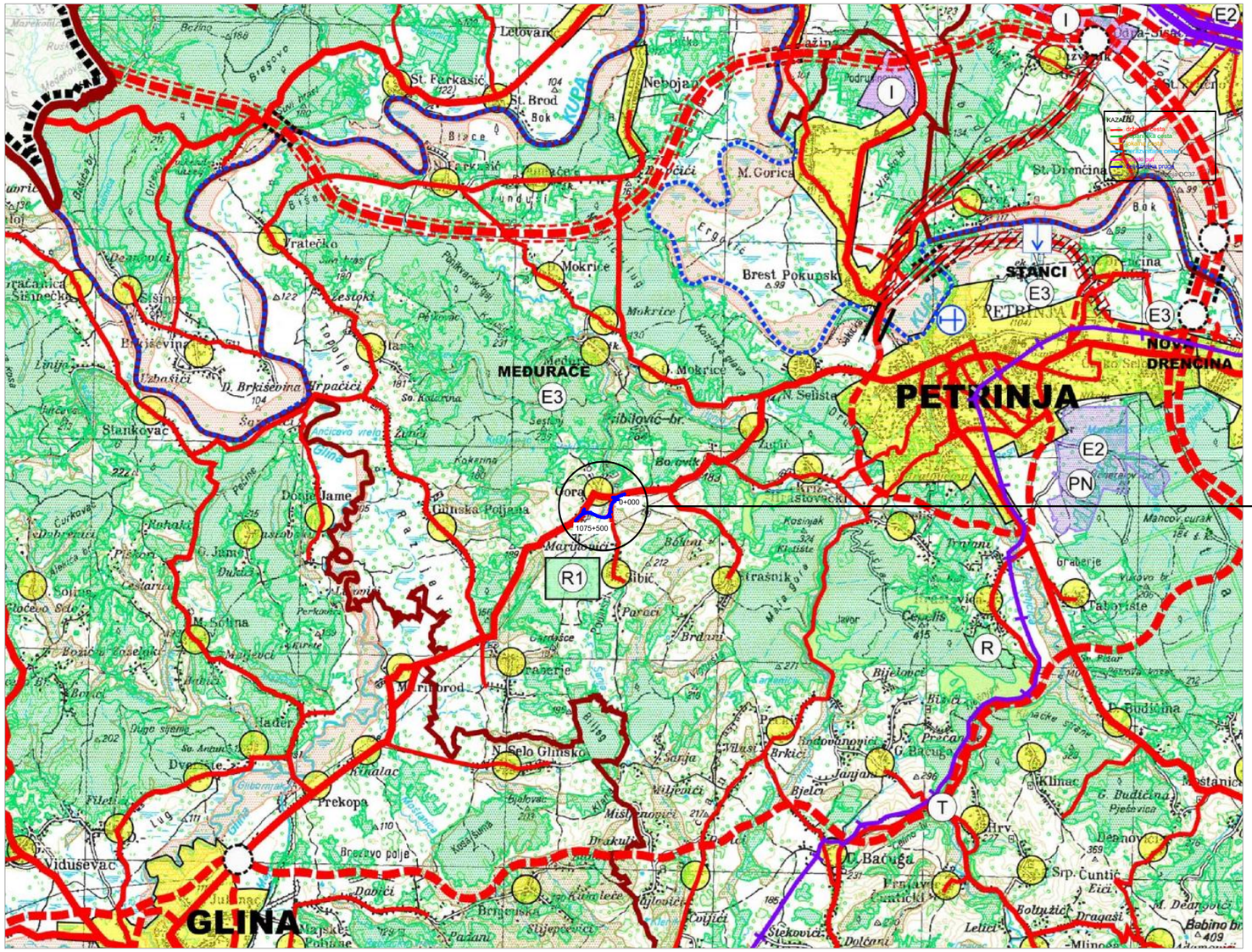


# TUMAČ OZNAKA

trasa planiranog zahvata

1075+500 početna i završna stacionaža

## 1. GRANICE

TERITORIJALNE I STATISTIČKE GRANICE

- DRŽAVNA GRANICA
- ŽUPANIJSKA GRANICA
- OPĆINSKA GRANICA
- OBUHVAT PROSTORNOG PLANA

## 2. PROSTORI ZA RAZVOJ I UREĐENJE

### 2.1. RAZVOJ I UREĐENJE POVRŠINE NASELJA

- GRAĐEVINSKO PODRUČJE NASELJA POVRŠINE VEĆE OD 25 ha
- NASELJA POVRŠINE MANJE OD 25 ha

### 2.2. RAZVOJ I UREĐENJE PROSTORA IZVAN NASELJA

- (I) GOSPODARSKA NAMJENA -PROIZVODNA
- (E1) POVRŠINE ZA ISKORIŠTAVANJE MINERALNIH SIROVINA (energ termalne vode-E2, ostalo-E3)
- (H) POVRŠINE UZGAJALIŠTA (AKVAKULTURA)
- (K) POSLOVNA NAMJENA K
- (T) UGOSTITELJSKO TURISTIČKA NAMJENA (hoteli-T1, turističko auto kamp i kamp-T3, eko kamp- T3E, ostalo - T5
- (R) ŠPORTSKO-REKREACIJSKA NAMJENA (golf igralište-R1)
- OSOBITO VRIJEDO OBRADIVO TLO
- VRIJEDNO OBRADIVO TLO
- OSTALO POLJOPRIVREDNO TLO, ŠUME I ŠUMSKO ZEMLJIŠTE
- ŠUMA GOSPODARSKE NAMJENE
- ZAŠTITNA ŠUMA
- ŠUMA POSEBNE NAMJENE
- VODNE POVRŠINE
- POSEBNA NAMJENA
- ZONA ZAŠTITE POSEBNE NAMJENE

## 3. PROMET

### 3.1. CESTOVNI PROMET

- DRŽAVNA AUTOCESTA
- DRŽAVNA BRZA CESTA
- BRZA CESTA KORIDOR ZA ISTRAŽIVANJE
- PROSTOR ZA ISTRAŽIVANJE CESTOVNOG KORIDORA
- OSTALE DRŽAVNE CESTE
- ŽUPANIJSKA CESTA
- LOKALNA CESTA
- OSTALE CESTE
- RASKRIŽJE CESTA U DVIJE RAZINE
- MOST
- STALNI GRANIČNI CESTOVNI PRIJELAZ
- GRANIČNI CESTOVNI PRIJELAZ ZA POGRANIČNI PRIJELAZ

### 3.2. ŽELJEZNIČKI PROMET

- BRZA TRANSEUROPSKA ŽELJEZNIČKA PRUGA VELIKE PROPUSNE MOĆI/VELIKIH BRZINA
- KORIDOR/TRASA ZA ISTRAŽIVANJE
- POSTOJEĆA MAGISTRALNA GLAVNA ŽELJEZNIČKA PRUGA S DOGRADNJOM DRUGOG KOLOSJEKA I VEĆIM REKONSTRUKCIJAMA
- M 103 MEĐUNARODNA ŽELJEZNIČKA PRUGA
- R 102 REGIONALNA ŽELJEZNIČKA PRUGA
- L 210 LOKALNA ŽELJEZNIČKA PRUGA
- STALNI GRANIČNI ŽELJEZNIČKI PRIJELAZ

### 3.3. RJEČNI PROMET

- RJEČNA DRŽAVNA LUKA I PRISTANIŠTE
- RJEČNA ŽUPANIJSKA LUKA I PRISTANIŠTE
- OSTALE RIJEČNE LUKE I PRISTANIŠTA
- VODNA STEPENICA
- (I.) MEĐUDRŽAVNI PLOVNI PUT
- (II.) DRŽAVNI PLOVNI PUT

### 3.3. ZRAČNI PROMET

- LETJELIŠTE
- HELIODROM

DVOKUT ECRO d.o.o. dvokut-ecro.hr

ZAŠTITA OKOLIŠA I ODRŽIVI RAZVOJ

| | |
|---|---|
| **nositelj zahvata** | HRVATSKE CESTE d.o.o., Vončinina 3, 10000 Zagreb |
| **naziv dokumenta** | **STUDIJA O UTJECAJU NA OKOLIŠ ZA IZMJEŠTANJE DRŽAVNE CESTE DC 37 U MJESTU GORA** |
| **naziv priloga** | **PLANIRANI ZAHVAT PREKLOPLJEN S PP SMŽ - KARTOGRAFSKI PRIKAZ 1. KORIŠTENJE I NAMJENA PROSTORA** |
| **izvor podloge** | Prostorni plan Sisačko-moslavačke županije (Službeni glasnik Sisačko-moslavačke županije br. 4/01, 12/10, 10/17) |
| **voditelj izrade** | Mario Pokrivač, mag. ing. traff., struč. spec. ing. sec. |
| **nacrt izradio** | Ivan Juratek, mag.ing.prosp.arch. |
| **mjerilo** | 1 : 100 000 |
| **datum** | prosinac, 2018. |
| **broj priloga** | 1 |

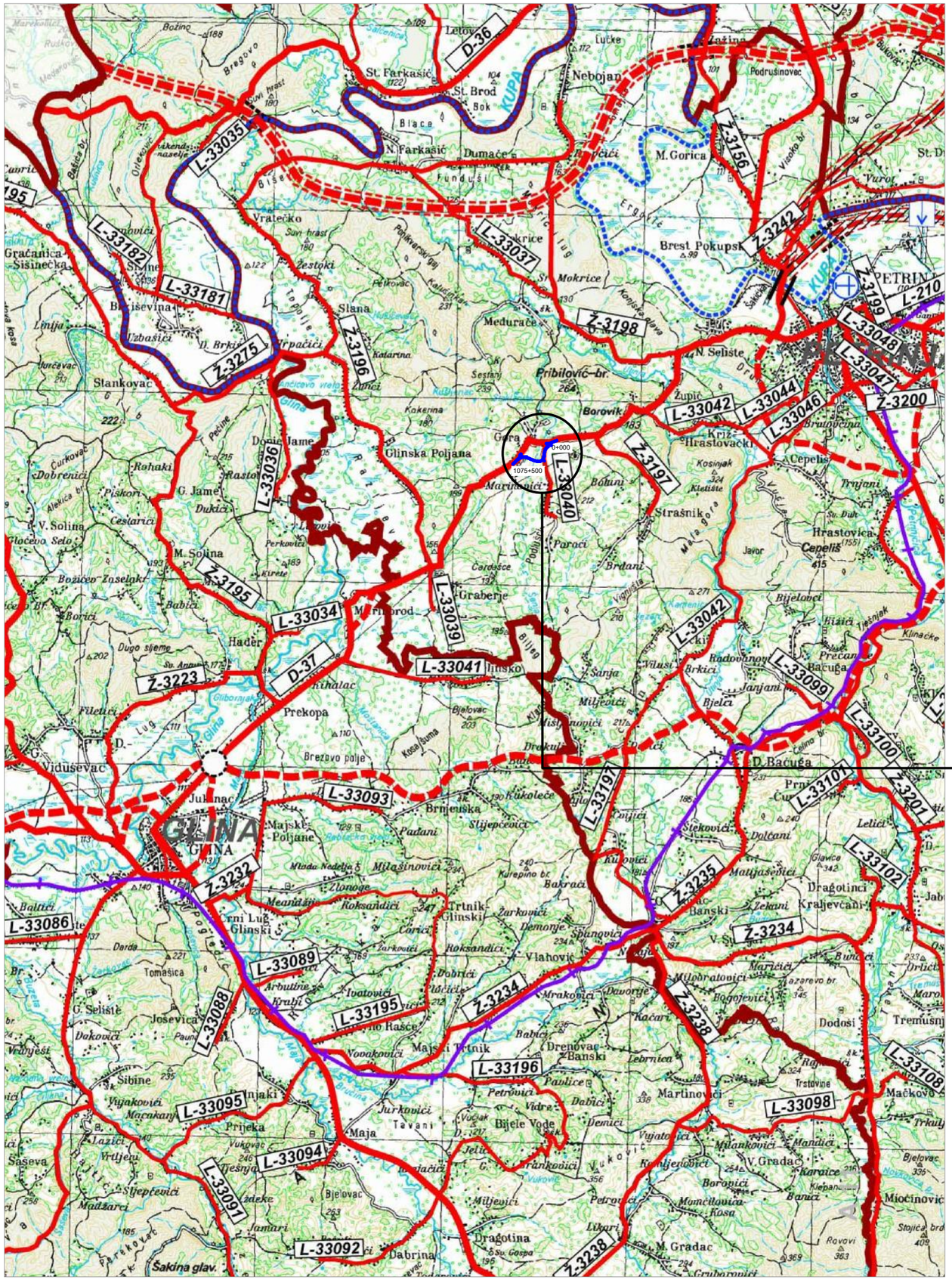


# TUMAČ OZNAKA

## iz PP SMŽ

### 1. GRANICE

- DRŽAVNA GRANICA
- ŽUPANIJSKA GRANICA
- OPĆINSKA GRANICA

### 3. PROMET

#### 3.1. CESTOVNI PROMET

- DRŽAVNA AUTOCESTA
- DRŽAVNA BRZA CESTA
- BRZA CESTA KORIDOR ZA ISTRAŽIVANJE
- PROSTOR ZA ISTRAŽIVANJE CESTOVNOG KORIDORA
- OSTALE DRŽAVNE CESTE
- ŽUPANIJSKA CESTA
- LOKALNA CESTA
- OSTALE CESTE
- RASKRIŽJE CESTA U DVIJE RAZINE
- MOST
- STALNI GRANIČNI CESTOVNI PRIJELAZ
- GRANIČNI CESTOVNI PRIJELAZ ZA POGRANIČNI PRIJELAZ

#### 3.2. ŽELJEZNIČKI PROMET

- BRZA TRANSEUROPSKA ŽELJEZNIČKA PRUGAVELIKE PROPUSNE MOĆI/VEL
- KORIDOR/TRASA ZA ISTRAŽIVANJE
- POSTOJEĆA MEĐUNARODNA ŽELJEZNIČKA PRUGA S DOGRADNJOM DRUG KOLOSJEKA I VEĆIM REKONSTRUKCIJAMA
- M 103 — MEĐUNARODNA ŽELJEZNIČKA PRUGA
- R 102 — REGIONALNA ŽELJEZNIČKA PRUGA
- L 210 — LOKALNA ŽELJEZNIČKA PRUGA
- STALNI GRANIČNI ŽELJEZNIČKI PRIJELAZ
- MOST
- TUNEL
- MEĐUNARODNI I MEĐUMJESNI PUTNIČKI KOLODVOR
- PUTNIČKI MEĐUMJESNI KOLODVOR
- STAJALIŠTE

#### 3.3. RJEČNI PROMET

- RJEČNA DRŽAVNA LUKA I PRISTANIŠTE
- RJEČNA ŽUPANIJSKA LUKA I PRISTANIŠTE
- OSTALE RIJEČNE LUKE I PRISTANIŠTA
- VODNA STEPENICA
- I. — MEĐUDRŽAVNI PLOVNI PUT
- II. — DRŽAVNI PLOVNI PUT

#### 3.3. ZRAČNI PROMET

- LETJELIŠTE
- HELIODROM

trasa planiranog zahvata

1075+500 — početna i završna stacionaža

DVOKUT ECRO d.o.o. — dvokut-ecro.hr

ZAŠTITA OKOLIŠA I ODRŽIVI RAZVOJ

| | |
|---|---|
| **nositelj zahvata** | HRVATSKE CESTE d.o.o., Vončinina 3, 10000 Zagreb |
| **naziv dokumenta** | **STUDIJA O UTJECAJU NA OKOLIŠ ZA IZMJEŠTANJE DRŽAVNE CESTE DC 37 U MJESTU GORA** |
| **naziv priloga** | **PLANIRANI ZAHVAT PREKLOPLJEN S PP SMŽ - INFRASTRUKTURNI SUSTAVI - KARTOGRAFSKI PRIKAZ 2.1. PROMETNI SUSTAV** |
| **izvor podloge** | Prostorni plan Sisačko-moslavačke županije (Službeni glasnik Sisačko-moslavačke županije br. 4/01, 12/10, 10/17) |
| **voditelj izrade** | Mario Pokrivač, mag. ing. traff., struč. spec. ing. sec. |
| **nacrt izradio** | Ivan Juratek, mag.ing.prosp.arch. |
| **mjerilo** | 1 : 100 000 — **datum** prosinac, 2018. — **broj priloga** 2 |

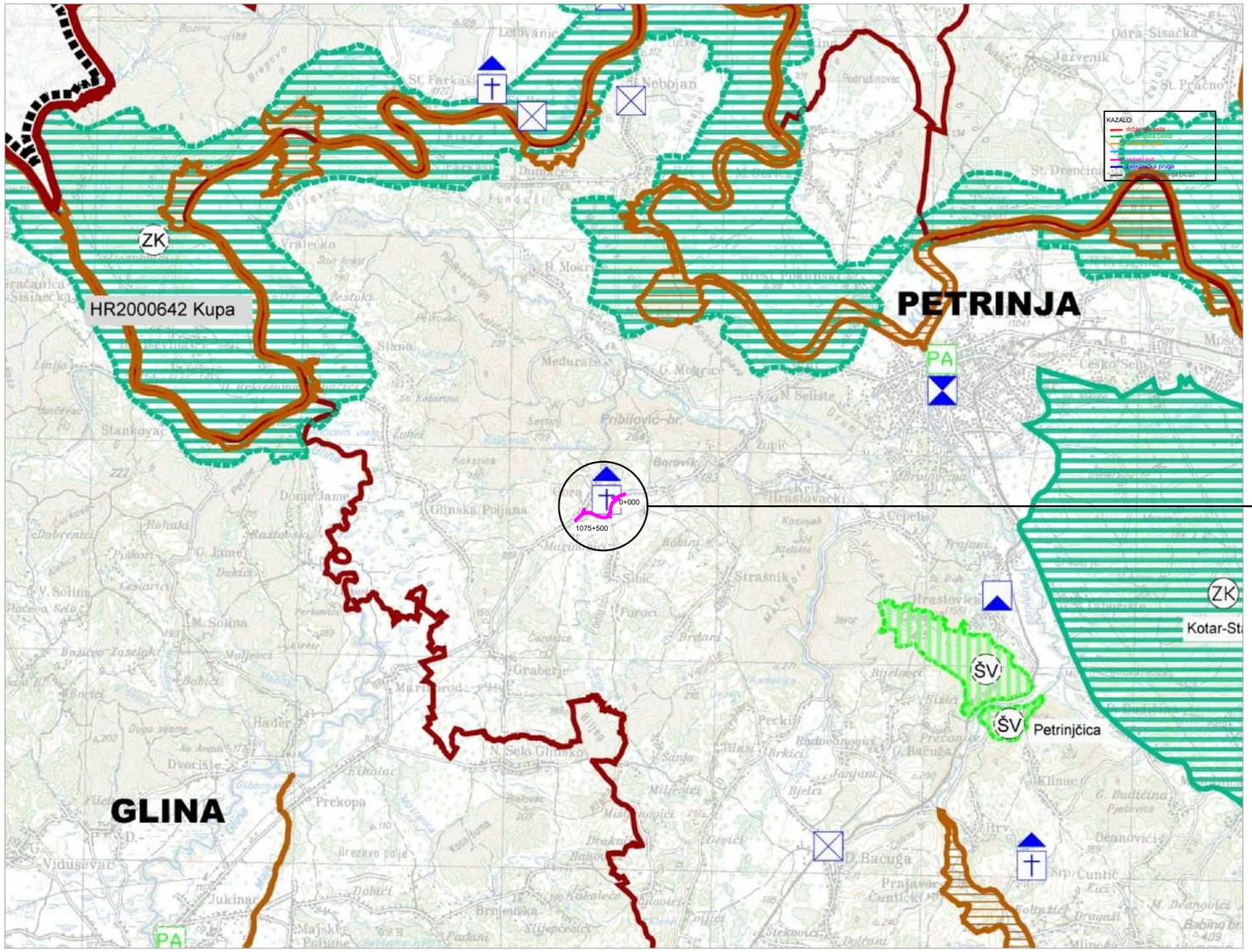


# TUMAČ OZNAKA

trasa planiranog zahvata

1075+500 početna i završna stacionaža

| GRADITELJSKA BAŠTINA | | |
|---|---|---|
| | | PRIJEDLOG ZA UPIS U SVJETSKU BAŠTINU |
| | | ARHEOLOŠKA BAŠTINA |
| | | ARHEOLOŠKI POJEDINAČNI LOKALITETI |
| | | POVIJESNA GRADITELJSKA CJELINA |
| | | GRADSKA NASELJA |
| | | GRADSKO SEOSKA NASELJA |
| | | SEOSKA NASELJA |
| | | POVIJESNI SKLOP ILI GRAĐEVINA |
| | | GRADITELJSKI SKLOP |
| | | CIVILNA GRAĐEVINA |
| | | SAKRALNA GRAĐEVINA |
| | | MEMORIJALNA BAŠTINA |
| | | MEMORIJALNO I POVIJESNO PODRUČJE |

| UVJETI KORIŠTENJA | | |
|---|---|---|
| PODRUČJA POSEBNIH UVJETA KORIŠTENJA | | |
| PRIRODNA BAŠTINA | | |
| | | PROGRAM MEĐUNARODNIH PROJEKATA |
| | | DRŽAVNI ZNAČAJ |
| | | ZAŠTIĆENI DIJELOVI PRIRODE |
| ZAŠTIĆENO | EVIDENTIRANO | |
| PP | | PARK PRIRODE |
| B | B | POSEBNI REZERVAT botanički-B, ornitološki-O, šumske vegetacije-ŠV |
| PŠ | PŠ | PARK ŠUMA |
| ZK | ZK | ZNAČAJNI KRAJOBRAZ |
| RP | RP | REGIONALNI PARK |
| SP | SP | SPOMENIK PRIRODE |
| PA | PA | SPOMENIK PARKOVNE ARHITEKTURE |
| | | EKOLOŠKA MREŽA, PODRUČJA NATURA 2000 |

| | |
|---|---|
| | PODRUČJA OČUVANJA ZNAČAJNA ZA PTICE-POP |
| | PODRUČJA OČUVANJA ZNAČAJNA ZA VRSTE I STANIŠNE TIPOVE - POVS |
| | PODRUČJA OČUVANJA ZNAČAJNA ZA VRSTE I STANIŠNE TIPOVE - POVS |

DVOKUT ECRO d.o.o. dvokut-ecro.hr
ZAŠTITA OKOLIŠA I ODRŽIVI RAZVOJ

| | |
|---|---|
| **nositelj zahvata** | HRVATSKE CESTE d.o.o., Vončinina 3, 10000 Zagreb |
| **naziv dokumenta** | **STUDIJA O UTJECAJU NA OKOLIŠ ZA IZMJEŠTANJE DRŽAVNE CESTE DC 37 U MJESTU GORA** |
| **naziv priloga** | **PLANIRANI ZAHVAT PREKLOPLJEN S PP SMŽ - KARTOGRAFSKI PRIKAZ 3.1 UVJETI KORIŠTENJA, UREĐENJA I ZAŠTITE PROSTORA - PODRUČJA POSEBNIH UVJETA KORIŠTENJA** |
| **izvor podloge** | Prostorni plan Sisačko-moslavačke županije (Službeni glasnik Sisačko-moslavačke županije br. 4/01, 12/10, 10/17) |
| **voditelj izrade** | Mario Pokrivač, mag. ing. traff., struč. spec. ing. sec. |
| **nacrt izradio** | Ivan Juratek, mag.ing.prosp.arch. |
| **mjerilo** | 1 : 100 000 |
| **datum** | prosinac, 2018. |
| **broj priloga** | 3 |

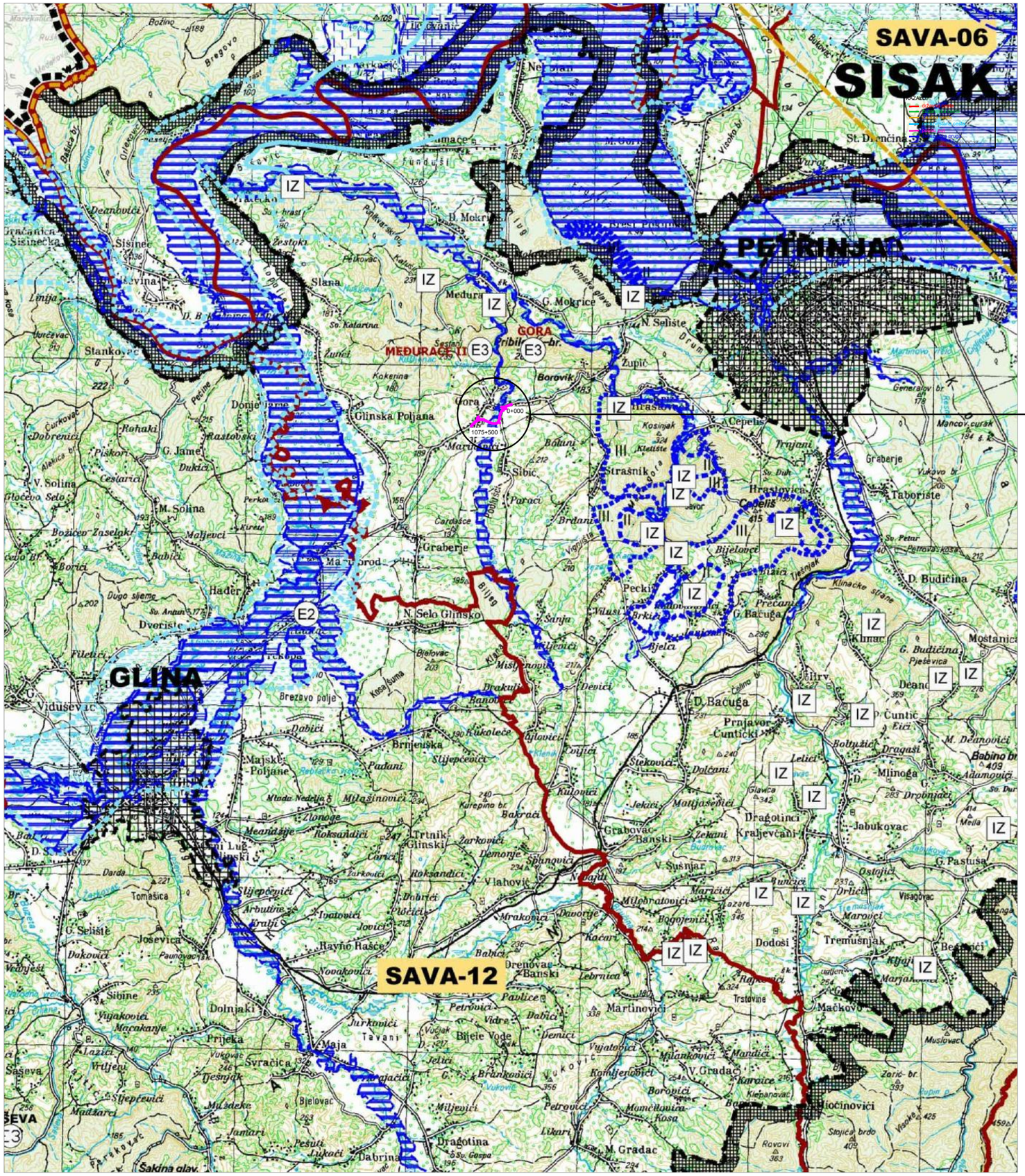


# TUMAČ OZNAKA

trasa planiranog zahvata

1075+500 TL početna i završna stacionaža

TUMAČ ZNAKOVLJA

**GRANICE**

TERITORIJALNE I STATISTIČKE GRANICE

- DRŽAVNA GRANICA
- ŽUPANIJSKA GRANICA
- OPĆINSKA GRANICA
- OBUHVAT PROSTORNOG PLANA

PODRUČJA POSEBNIH OGRANIČENJA U KORIŠTENJU

- TLO
- Ex — ISTRAŽNI PROSTOR MINERALNE SIROVINE U SVRHU EKSPLOATACIJE (E1-energetske, E2- geotermalne vode, E3 - ostalo)
- SAVA-07 — ISTRAŽNI BLOKOVI UGLJIKOVODIKA (SAVA-06, SAVA-07, SAVA-08, SAVA-11, SAVA-12))
- NAPUŠTENO EKSPLOATACIJSKO POLJE/POVRŠINSKI KOP
- VODE
- VODONOSNO PODRUČJE/U ISTRAŽIVANJU
- III, IZ — VODOZAŠTITNO PODRUČJE
- POPLAVNO PODRUČJE -OPASNOST - SV
- POPLAVNO PODRUČJE -OPASNOST - MV

**PODRUČJE PRIMJENE POSEBNIH MJERA UREĐENJA I ZAŠTITE**

UREĐENJE ZEMLJIŠTA

- PODRUČJE HIDROMELIORACIJE

PODRUČJA PRIMJENE PLANSKIH MJERA ZAŠTITE

- OBUHVAT OBVEZNE IZRADE PROSTORNOG PLANA
- PROSTORNI PLAN PODRUČJA POSEBNIH OBILJEŽJA
- GENERALNI URBANISTIČKI PLAN
- URBANISTIČKI PLAN UREĐENJA

POSTOJEĆE PLANIRANO

DVOKUT ECRO d.o.o. dvokut-ecro.hr

ZAŠTITA OKOLIŠA I ODRŽIVI RAZVOJ

| | |
|---|---|
| **nositelj zahvata** | HRVATSKE CESTE d.o.o., Vončinina 3, 10000 Zagreb |
| **naziv dokumenta** | **STUDIJA O UTJECAJU NA OKOLIŠ ZA IZMJEŠTANJE DRŽAVNE CESTE DC 37 U MJESTU GORA** |
| **naziv priloga** | **PLANIRANI ZAHVAT PREKLOPLJEN S PP SMŽ - KARTOGRAFSKI PRIKAZ 3.2 UVJETI KORIŠTENJA, UREĐENJA I ZAŠTITE PROSTORA - PODRUČJA POSEBNIH OGRANIČENJA U KORIŠTENJU** |
| **izvor podloge** | Prostorni plan Sisačko-moslavačke županije (Službeni glasnik Sisačko-moslavačke županije br. 4/01, 12/10, 10/17) |
| **voditelj izrade** | Mario Pokrivač, mag. ing. traff., struč. spec. ing. sec. |
| **nacrt izradio** | Ivan Juratek, mag.ing.prosp.arch. |
| **mjerilo** | 1 : 100 000 — **datum** prosinac, 2018. — **broj priloga** 4 |

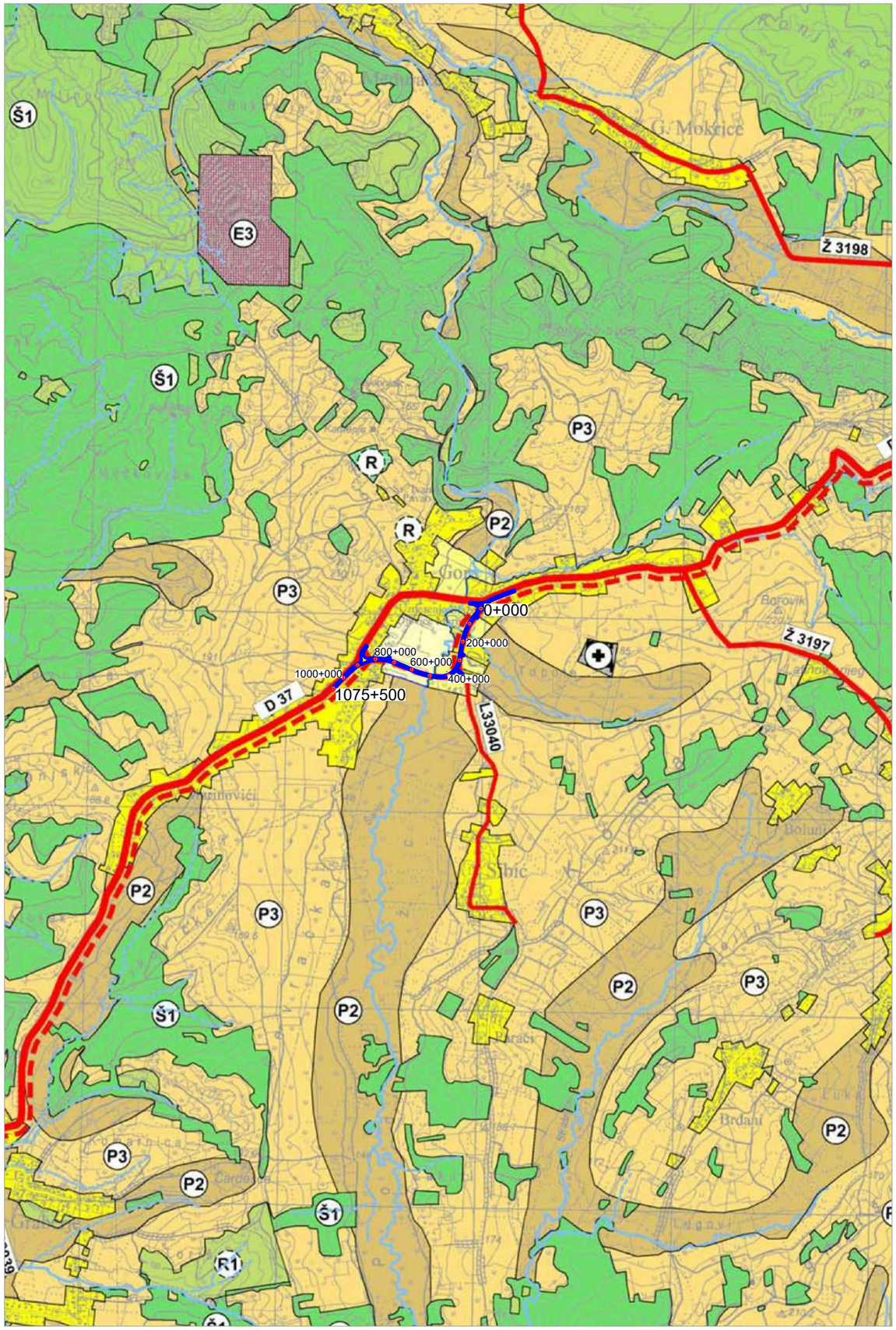


## TUMAČ ZNAKOVA
iz PPUG Petrinja

postojeće | planirano

### GRANICE
- GRADSKA GRANICA
- GRANICA NASELJA

### PROSTORI ZA RAZVOJ I UREĐENJE

#### RAZVOJ I UREĐENJE PROSTORA NASELJA

GRAĐEVINSKO PODRUČJE NASELJA
- IZGRAĐENI DIO GRAĐEVINSKOG PODRUČJA NASELJA
- NEIZGRAĐENI, UREĐENI DIO GRAĐEVINSKOG PODRUČJA NASELJA
- NEIZGRAĐENI, NEUREĐENI DIO GRAĐEVINSKOG PODRUČJA NASELJA
- GROBLJE

#### RAZVOJ I UREĐENJE PROSTORA IZVAN NASELJA
- G — IZGRAĐENI DIO IZDVOJENOG GRAĐEVINSKOG PODRUČJA GOSPODARSKE NAMJENE
- G — NEIZGRAĐENI, UREĐENI DIO IZDVOJENOG GRAĐEVINSKOG PODRUČJA GOSPODARSKE NAMJENE
- G — NEIZGRAĐENI, NEUREĐENI DIO IZDVOJENOG GRAĐEVINSKOG PODRUČJA GOSPODARSKE NAMJENE
- T — IZGRAĐENI DIO IZDVOJENOG GRAĐEVINSKOG PODRUČJA UGOSTITELJSKO - TURISTIČKE NAMJENE
- T2 — NEIZGRAĐENI, UREĐENI DIO IZDVOJENOG GRAĐEVINSKOG PODRUČJA UGOSTITELJSKO - TURISTIČKE NAMJENE, T2 - TURISTIČKO NASELJE
- E3 — POVRŠINE ZA ISKORIŠTAVANJE MINERALNIH SIROVINA (eksploatacijsko polje) E1 - energetske, E2 - geotermalne vode, E3 - ostalo
- R — ŠPORTSKO - REKREACIJSKA NAMJENA
  R1 - GOLF /LOKACIJA ZA ISTRAŽIVANJE/
  R2 - SKIJALIŠTE
  R3 - MOTOCROSS STAZA
  R4 - LETJELIŠTE

- P1 — OSOBITO VRIJEDNO OBRADIVO TLO
- P2 — VRIJEDNO OBRADIVO TLO
- P3 — OSTALA OBRADIVA TLA
- Š1 — GOSPODARSKA ŠUMA - U DRŽAVNOM VLASNIŠTVU
- Š1 — GOSPODARSKA ŠUMA - U PRIVATNOM VLASNIŠTVU
- Š2 — ZAŠTITNA ŠUMA
- PŠ — OSTALO POLJOPRIVREDNO TLO, ŠUME I ŠUMSKO ZEMLJIŠTE

- N — POSEBNA NAMJENA
- V — VODNE POVRŠINE
- GROBLJE

## TUMAČ OZNAKA

### PROMET

#### CESTOVNI PROMET
- AUTOCESTA
- AUTOCESTA (MOGUĆI ILI ALTERNATIVNI KORIDOR (TRASA) CESTE)
- BRZA CESTA
- BRZA CESTA (KORIDOR ZA ISTRAŽIVANJE)
- DRŽAVNA CESTA
- ŽUPANIJSKA CESTA
- ŽUPANIJSKA CESTA (KORIDOR ZA ISTRAŽIVANJE)
- ŽUPANIJSKA CESTA (MOGUĆI ILI ALTERNATIVNI KORIDOR (TRASA) CESTE)
- LOKALNA CESTA
- UREĐENJE KRITIČNE DIONICE TRASE
- RASKRIŽJE CESTA U DVIJE RAZINE
- CESTOVNI MOST

#### ŽELJEZNIČKI PROMET
- ŽELJEZNIČKA PRUGA ZA LOKALNI PROMET (L210)
- ŽELJEZNIČKI MOST

#### ZRAČNI PROMET
- LETJELIŠTE

#### RIJEČNI PROMET
- II. — DRŽAVNI PLOVNI PUT II. KLASE
- TURISTIČKA LUČICA

- trasa planiranog zahvata
- 1075+ — stacionaža

DVOKUT ECRO d.o.o. — dvokut-ecro.hr
ZAŠTITA OKOLIŠA I ODRŽIVI RAZVOJ

| | |
|---|---|
| **nositelj zahvata** | HRVATSKE CESTE d.o.o., Vončinina 3, 10000 Zagreb |
| **naziv dokumenta** | **STUDIJA O UTJECAJU NA OKOLIŠ ZA IZMJEŠTANJE DRŽAVNE CESTE DC 37 U MJESTU GORA** |
| **naziv priloga** | **PLANIRANI ZAHVAT PREKLOPLJEN S PPUG PETRINJE - KARTOGRAFSKI PRIKAZ 1. KORIŠTENJE I NAMJENA POVRŠINA** |
| **izvor podloge** | Prostorni plan uređenja grada Petrinje (Službeni vjesnik br. 30/05, 55/06, 8/08., 13/08, 42/08, 12/11, 17/12, 21/14, 18/15, 48/16) |
| **voditelj izrade** | Mario Pokrivač, mag. ing. traff., struč. spec. ing. sec. |
| **nacrt izradio** | Ivan Juratek, mag.ing.prosp.arch. |
| **mjerilo** | 1 : 25 000 |
| **datum** | prosinac, 2018. |
| **broj priloga** | 5 |

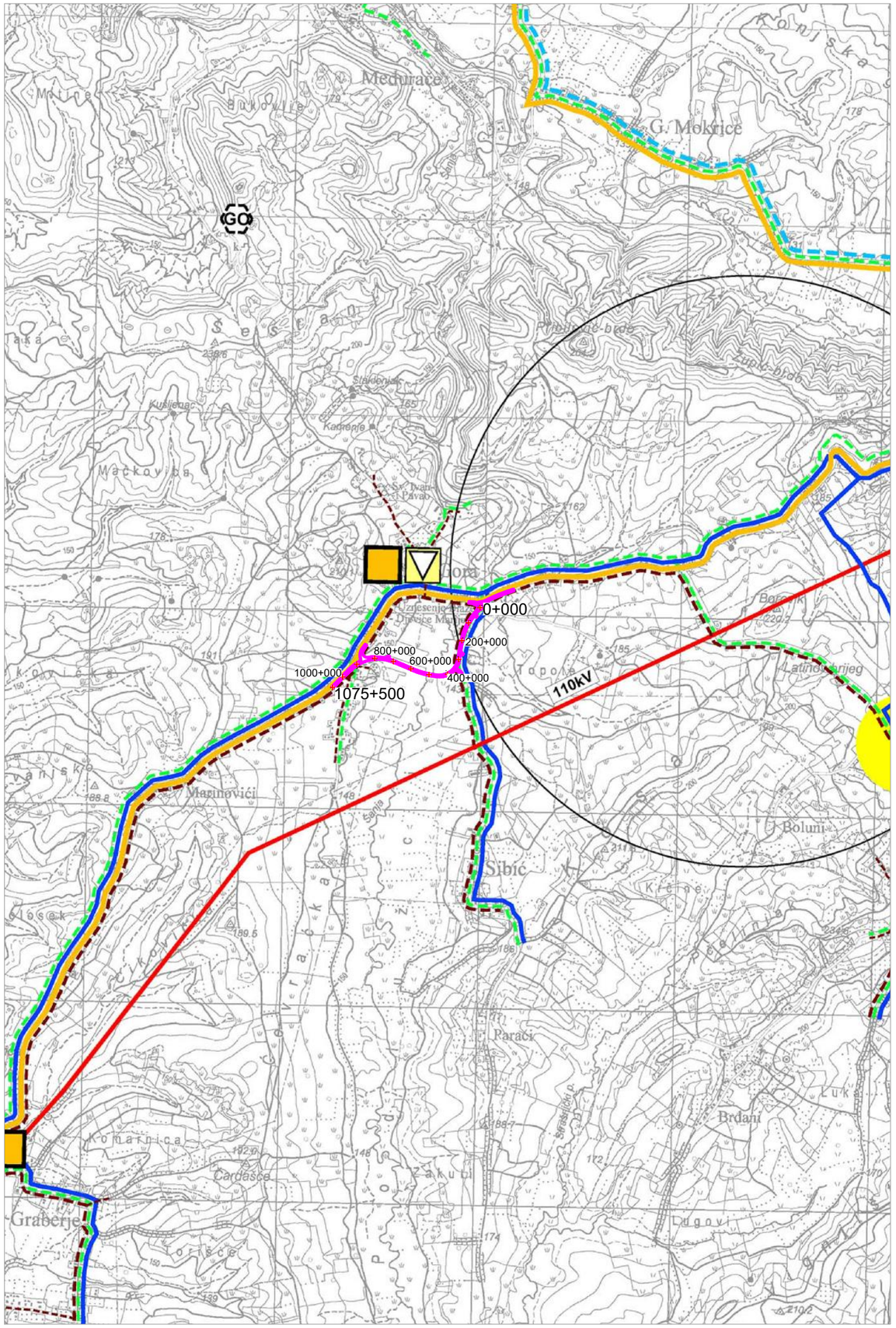


## TUMAČ OZNAKA

### TUMAČ ZNAKOVA

postojeće | planirano

#### GRANICE

- GRADSKA GRANICA

#### POŠTA I ELEKTRONIČKE KOMUNIKACIJE

POŠTA

- POŠTANSKI URED S DOSTAVNIM PODRUČJEM

ELEKETRONIČKA KOMUNACIJSKA INFRASTRUKTURA I POVEZANA OPREMA

- UDALJENI PRETPLATNIČKI STUPANJ (UPS)
- VAŽNIJI KABELI ELEKTRONIČKE KOMUNIKACIJSKE INFRASTRUKTURE
- TV PRETVARAČ
- POSTOJEĆI IZGRAĐENI SAMOSTOJEĆI ANTENSKI STUP/STUPOVI
- PODRUČJE ELEKTRONIČKE KOMUNIKACIJSKE ZONE ZA SMJEŠTAJ SAMOSTOJEĆEG ANTENSKOG STUPA

#### ENERGETSKI SUSTAV

PROIZVODNJA I CIJEVNI TRANSPORT NAFTE I PLINA

- MEĐUNARODNI NAFTOVOD
- MAGISTRALNI NAFTOVOD
- VIŠENAMJENSKI MEĐUNARODNI PRODUKTOVOD ZA NAFTNE DERIVATE
- MAGISTRALNI PLINOVOD ZA MEĐUNARODNI TRANSPORT
- MAGISTRALNI PLINOVOD
- LOKALNI PLINOVOD
- MJERNO REDUKCIJSKA STANICA
- REDUKCIJSKA STANICA

ELEKTROENERGETIKA

TRANSFORMATORSKA I RASKLOPNA POSTROJENJA

- TS 110/35 kV
- TS 110/10(20) kV

ELEKTROPRIJENOSNI UREĐAJI

- 2x400kV — DALEKOVOD 2x400 kV
- 220kV / 2x220kV — DALEKOVOD 220 kV
- 110kV — DALEKOVOD 110 kV

#### VODNOGOSPODARSKI SUSTAV

KORIŠTENJE VODA

VODOOPSKRBA

- VODOZAHVAT
- VODOCRPILIŠTE
- VODOSPREMA
- UREĐAJ ZA PROČIŠĆAVANJE PITKE VODE
- MAGISTRALNI VODOOPSKRBNI CJEVOVOD
- OSTALI VAŽNIJI VODOOPSKRBNI CJEVOVODI

ODVODNJA OTPADNIH VODA

- UREĐAJ ZA PROČIŠĆAVANJE
- ISPUST
- CRPNA STANICA
- PRECRPNO OKNO
- PRELJEV
- RETENCIJSKI BAZEN
- GLAVNI ODVODNI KANAL (KOLEKTOR)
- GLAVNI ODVODNI KANAL (KOLEKTOR) - UKIDANJE
- TRANSPORTNI KOLEKTOR
- TLAČNI KOLEKTOR
- CIJEVNA RETENCIJA
- S — SIFON
- OSTALI VAŽNIJI ODVODNI KANALI

KORIŠTENJE VODA

- AN — AKUMULACIJA ZA NAVODNJAVANJE ZEMLJIŠTA

UREĐENJE VODOTOKA I VODA

- NASIP (OBALOUTVRDE)
- KANAL (ODTERETNI, LATERALNI)

#### GOSPODARENJE OTPADOM

- SO — OBJEKTI ZA GOSPODARENJE OTPADOM
  GO - PROSTOR ZA ODLAGANJE GRAĐEVINSKOG OTPADA
  SO - SORTIRNICA OTPADA
  KM - KOMPOSTANA
  RD - RECIKLAŽNO DVORIŠTE
  PS - PRETOVARNA STANICA
- ŽCGO — MOGUĆA LOKACIJA ŽUPANIJSKOG CENTRA ZA GOSPODARENJE OTPADOM

- trasa planiranog zahvata
- stacionaža

DVOKUT ECRO d.o.o. — dvokut-ecro.hr

ZAŠTITA OKOLIŠA I ODRŽIVI RAZVOJ

| | |
|---|---|
| **nositelj zahvata** | HRVATSKE CESTE d.o.o., Vončinina 3, 10000 Zagreb |
| **naziv dokumenta** | **STUDIJA O UTJECAJU NA OKOLIŠ ZA IZMJEŠTANJE DRŽAVNE CESTE DC 37 U MJESTU GORA** |
| **naziv priloga** | **PLANIRANI ZAHVAT PREKLOPLJEN S PPUG PETRINJE - KARTOGRAFSKI PRIKAZ 2. INFRASTRUKTURNI SUSTAVI** |
| **izvor podloge** | Prostorni plan uređenja grada Petrinje (Službeni vjesnik br. 30/05, 55/06, 8/08., 13/08, 42/08, 12/11, 17/12, 21/14, 18/15, 48/16) |
| **voditelj izrade** | Mario Pokrivač, mag. ing. traff., struč. spec. ing. sec. |
| **nacrt izradio** | Ivan Juratek, mag.ing.prosp.arch. |
| **mjerilo** | 1 : 25 000 |
| **datum** | prosinac, 2018. |
| **broj priloga** | 6 |

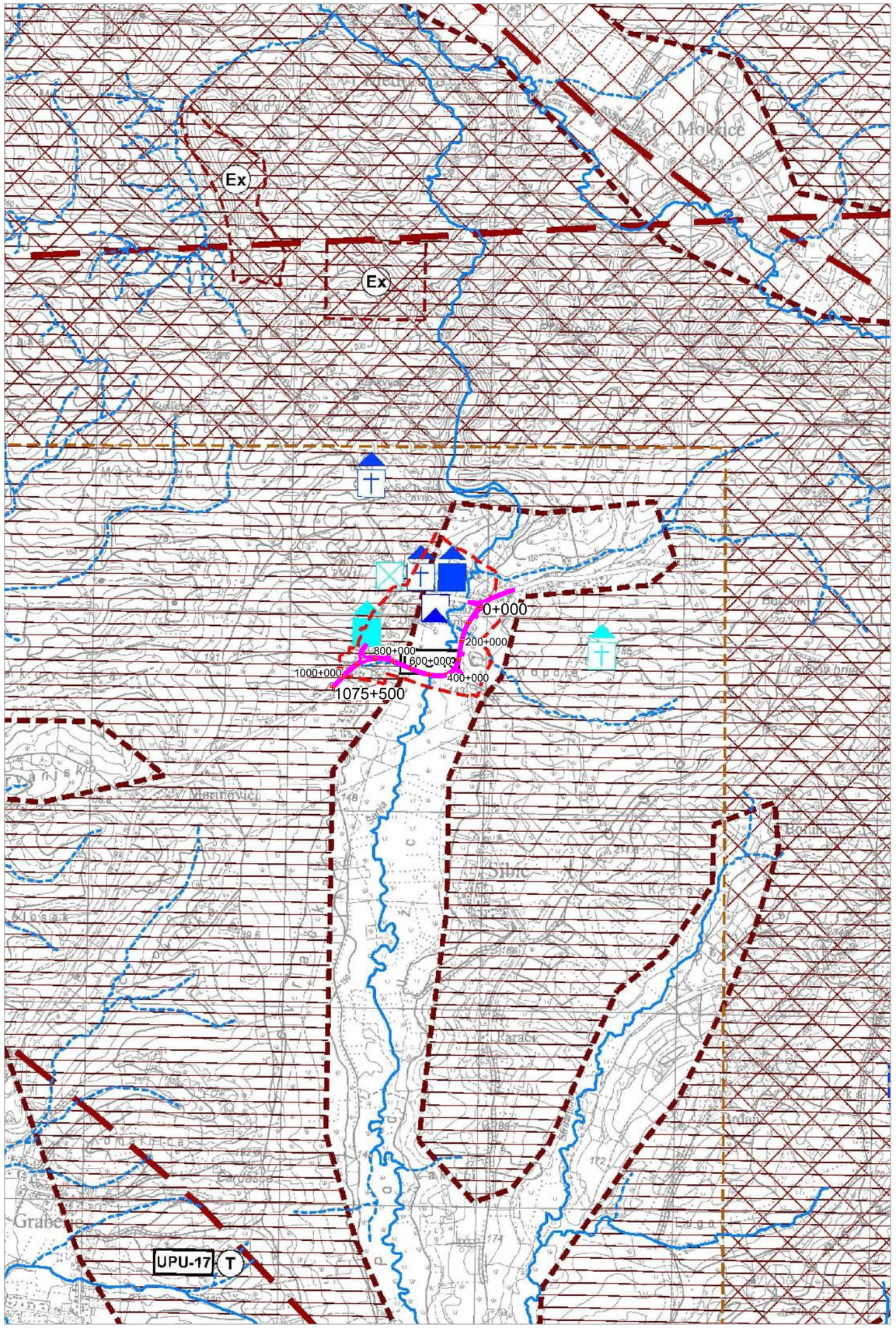


## TUMAČ ZNAKOVA
iz PPUG Petrinja

postojeće | planirano

**GRANICE**

- GRADSKA GRANICA

**UVJETI KORIŠTENJA**

PODRUČJA POSEBNIH UVJETA KORIŠTENJA

ARHEOLOŠKA BAŠTINA
- ARHEOLOŠKI LOKALITET

POVIJESNA GRADITELJSKA CJELINA
- GRADSKA NASELJA
- SEOSKA NASELJA

POVIJESNI SKLOP I GRAĐEVINA
- GRADITELJSKI SKLOP
- CIVILNA GRAĐEVINA
- SAKRALNA GRAĐEVINA

MEMORIJALNA BAŠTINA
- MEMORIJALNO I POVIJESNO PODRUČJE
- SPOMEN (MEMORIJALNI) OBJEKT

ETNOLOŠKA BAŠTINA
- ETNOLOŠKA GRAĐEVINA

ZAŠTIĆENI DIJELOVI PRIRODE
- ŠV — POSEBNI REZERVAT ŠUMSKE VEGETACIJE
- ZK — ZNAČAJNI KRAJOBRAZ
- SP — SPOMENIK PRIRODE
- PA — SPOMENIK PARKOVNE ARHITEKTURE

PODRUČJA POSEBNIH OGRANIČENJA U KORIŠTENJU

KRAJOBRAZ
- TOČKE I POTEZI ZNAČAJNI ZA PANORAMSKE VRIJEDNOSTI KRAJOBRAZA

TLO
- VIII° / VII° — PODRUČJE NAJVEĆEG INTENZITETA POTRESA (VII i viši stupanj MCS ljestvice - obuhvaća cijelo područje grada Petrinje)
- TEKTONSKI RASJEDI
- PRETEŽITO NESTABILNA PODRUČJA (Inžinjersko-geološka obilježja)
- Ex — ISTRAŽNI PROSTOR MINERALNE SIROVINE
- ISTRAŽNI PROSTOR "SAVA"

VODE
- VISOKA RAZINA PODZEMNIH VODA - MOČVARNO TLO
- I. II. III. — VODOZAŠTITNO PODRUČJE (I., II. i III. zona zaštite)
- II. — VODOTOK (II. kategorija)
- PODZEMNI VODOTOK
- POPLAVNO PODRUČJE

## TUMAČ OZNAKA

**PODRUČJA PRIMJENE POSEBNIH MJERA UREĐENJA I ZAŠTITE**

UREĐENJE ZEMLJIŠTA
- HIDROMELIORACIJA

ZAŠTITA POSEBNIH VRIJEDNOSTI I OBILJEŽJA
- SANACIJA ODLAGALIŠTA OTPADA

VOJNE LOKACIJE I GRAĐEVINE - ZAŠTITNE I SIGURNOSNE ZONE
- ZONA POSEBNE NAMJENE
- ZONA ZABRANJENE GRADNJE
- ZONA OGRANIČENE GRADNJE
- ZONA KONTROLIRANE GRADNJE

**PODRUČJA I DIJELOVI PRIMJENE PLANSKIH MJERA ZAŠTITE**

PROSTORNI PLAN PODRUČJA POSEBNIH OBILJEŽJA

GENERALNI URBANISTIČKI PLAN
("Službeni vjesnik Grada Petrinje" br. 10/07, 08/08, 42/08, 12/11, 17/12, 14/13 i 18/15)

DETALJNI PLANOVI UREĐENJA
1 - DPU stambenog naselja "Sajmište" ("Službeni vjesnik Grada Petrinje" br. 40/06 i 51/09)
2 - DPU "Centar 1" ("Službeni vjesnik Grada Petrinje" br. 43/07 i 20/08)
3 - DPU poslovne zone "Mošćenica - Poljana" ("Službeni vjesnik Grada Petrinje" br. 22/07 i 27/11)
4 - DPU poslovne zone "Dumače - istok" ("Službeni vjesnik Grada Petrinje" br. 35/07)

UPU-1 — URBANISTIČKI PLANOVI UREĐENJA
UPU "Vrtni grad" (UPU-1)
UPU gospodarske zone "Sjever 1" u Petrinji (UPU-2)
UPU gospodarske zone "Sjever 2" u Petrinji (UPU-3)
UPU proširenja groblja sv. Benedikta (UPU-4)
UPU gospodarske zone "Jug" u Petrinji (UPU-5)
UPU stambeno - poslovne zone "Logorišće 1" u Petrinji (UPU-6)
UPU stambeno - poslovne zone "Logorišće 2" u Petrinji (UPU-7)
UPU stambeno - poslovne zone "Istok" u Petrinji (UPU-8)
UPU stambeno - poslovne zone "Zapad" u Petrinji (UPU-9)
UPU "Slatina" (UPU-10)
("Službeni vjesnik Grada Petrinje" br. 02/13)
UPU "Pigik" (UPU-11)
UPU naselja Mošćenica (UPU-12)
UPU naselja Gora (UPU-13)
("Službeni vjesnik Grada Petrinje" br. 32/15)
UPU gospodarske zone "Podrušinovec" u Maloj Gorici (UPU-15)
UPU zone ugostiteljsko - turističke namjene "Šamarica" (UPU-16)
UPU zone športsko - rekreacijske namjene "Golf resort Graberje" (UPU -17
UPU stambene zone u naselju Srednje Mokrice (UPU-18)
("Službeni vjesnik Grada Petrinje" br. 06/16)
UPU Mlinski kamen u naselju Brest Pokupski (UPU-19)

T — GOLF IGRALIŠTE - PODRUČJE ZA ISTRAŽIVANJE

- trasa planiranog zahvata
- 1075+ — stacionaža

DVOKUT ECRO d.o.o. — dvokut-ecro.hr
ZAŠTITA OKOLIŠA I ODRŽIVI RAZVOJ

| | |
|---|---|
| **nositelj zahvata** | HRVATSKE CESTE d.o.o., Vončinina 3, 10000 Zagreb |
| **naziv dokumenta** | **STUDIJA O UTJECAJU NA OKOLIŠ ZA IZMJEŠTANJE DRŽAVNE CESTE DC 37 U MJESTU GORA** |
| **naziv priloga** | **PLANIRANI ZAHVAT PREKLOPLJEN S PPUG PETRINJE - KARTOGRAFSKI PRIKAZ 3. UVJETI ZA KORIŠTENJE, UREĐENJE I ZAŠTITU PROSTORA** |
| **izvor podloge** | Prostorni plan uređenja grada Petrinje (Službeni vjesnik br. 30/05, 55/06, 8/08., 13/08, 42/08, 12/11, 17/12, 21/14, 18/15, 48/16) |
| **voditelj izrade** | Mario Pokrivač, mag. ing. traff., struč. spec. ing. sec. |
| **nacrt izradio** | Ivan Juratek, mag.ing.prosp.arch. |
| **mjerilo** | 1 : 25 000 — **datum** prosinac, 2018. — **broj priloga** 7 |

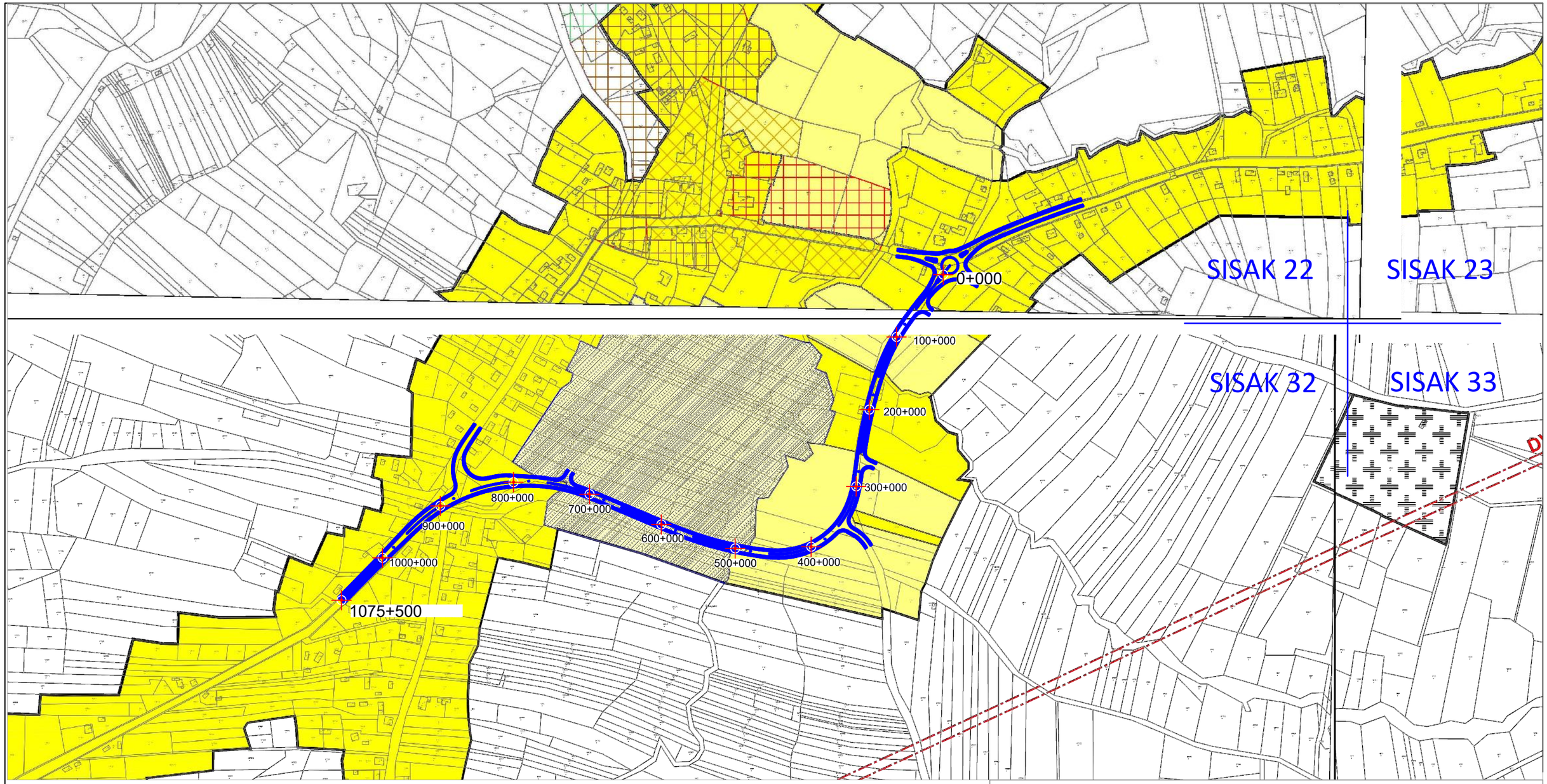


# TUMAČ OZNAKA

trasa planiranog zahvata

stacionaža

iz PPUG Petrinja

**GRANICE**

GRANICA GRAĐEVINSKOG PODRUČJA

**RAZVOJ I UREĐENJE POVRŠINA NASELJA**

IZGRAĐENI DIO GRAĐEVINSKOG PODRUČJA

NEIZGRAĐENI, UREĐENI DIO GRAĐEVINSKOG PODRUČJA

NEIZGRAĐENI, NEUREĐENI DIO GRAĐEVINSKOG PODRUČJA

**RAZVOJ I UREĐENJE POVRŠINA IZVAN NASELJA**

ŠPORTSKO - REKREACIJSKA NAMJENA

**MJERE ZAŠTITE POVIJESNIH RURALNIH NASELJA**

ZONA A - POTPUNA ZAŠTITA POVIJESNIH STRUKTURA

ZONA B - DJELOMIČNA ZAŠTITA POVIJESNIH STRUKTURA

ZONA C - AMBIJENTALNA ZAŠTITA (IZGRAĐENO)

ZONA Z - AMBIJENTALNA ZAŠTITA (NEIZGRAĐENO)

**ZAŠTITNI INFRASTRUKTURNI KORIDORI**

DALEKOVOD /POSTOJEĆI/

**RAZVOJ I UREĐENJE POVRŠINA IZVAN NASELJA**

GROBLJE - POSTOJEĆE

DVOKUT ECRO d.o.o.

dvokut-ecro.hr

ZAŠTITA OKOLIŠA I ODRŽIVI RAZVOJ

| | |
|---|---|
| **nositelj zahvata** | HRVATSKE CESTE d.o.o., Vončinina 3, 10000 Zagreb |
| **naziv dokumenta** | **STUDIJA O UTJECAJU NA OKOLIŠ ZA IZMJEŠTANJE DRŽAVNE CESTE DC 37 U MJESTU GORA** |
| **naziv priloga** | **PLANIRANI ZAHVAT PREKLOPLJEN S PPUG PETRINJE - KARTOGRAFSKI PRIKAZ 4. GRAĐEVINSKA PODRUČJA NASELJA - LISTOVI: 4.21. SISAK 22, 4.22 SISAK 23, 4.29 SISAK 32, 4.30 SISAK 33** |
| **izvor podloge** | Prostorni plan uređenja grada Petrinje (Službeni vjesnik br. 30/05, 55/06, 8/08., 13/08, 42/08, 12/11, 17/12, 21/14, 18/15, 48/16) |
| **voditelj izrade** | Mario Pokrivač, mag. ing. traff., struč. spec. ing. sec. |
| **nacrt izradio** | Ivan Juratek, mag.ing.prosp.arch. |
| **mjerilo** | 1 : 5 000 |
| **datum** | prosinac, 2018. |
| **broj priloga** | 8 |

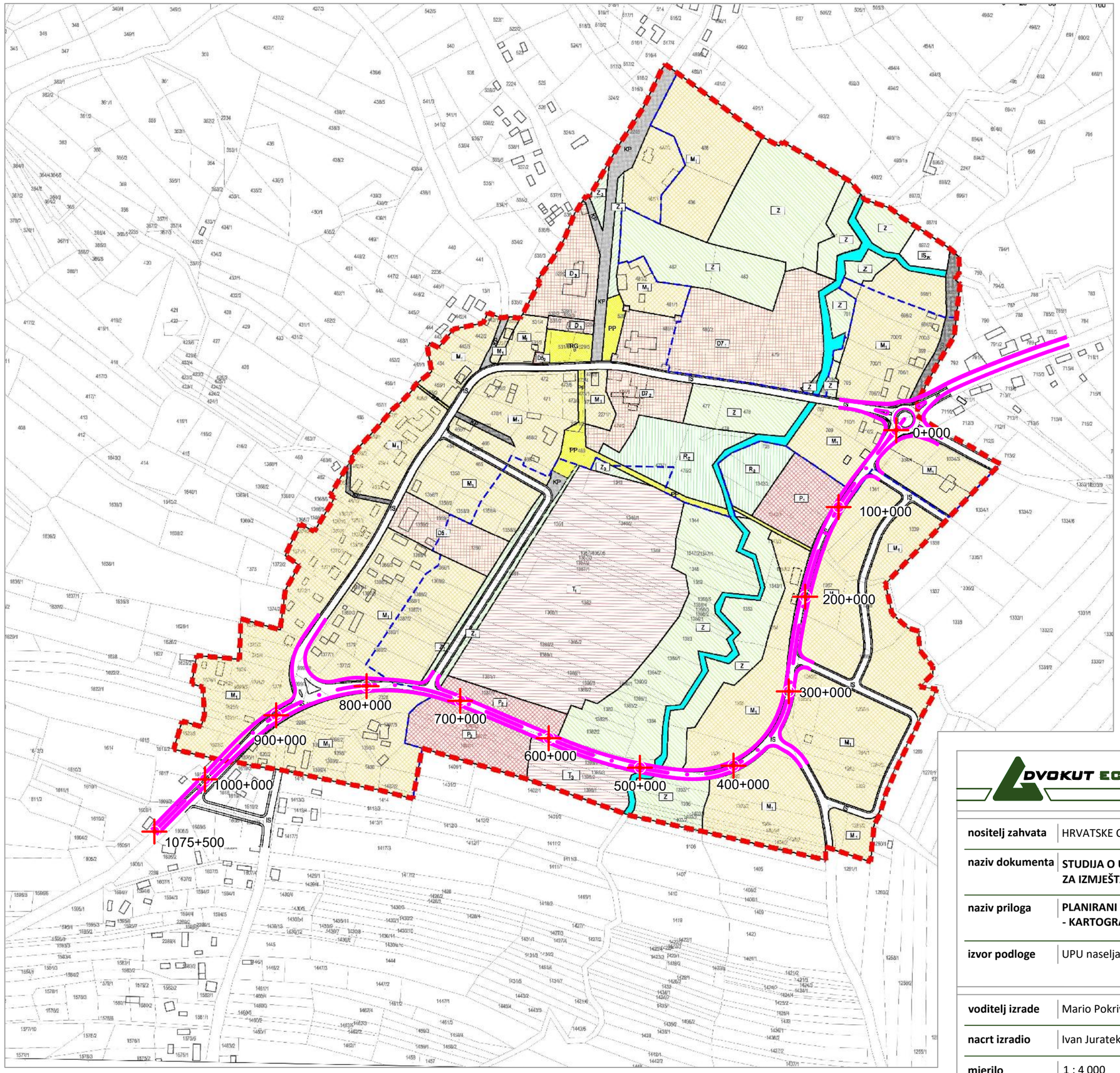


# TUMAČ OZNAKA

IZ UPU NASELJA GORA:

GRANICE

- GRANICA GRAĐEVINSKOG PODRUČJA
- GRANICA IZGRAĐENOG I NEIZGRAĐENOG GRAĐEVINSKOG PODRUČJA PREMA PPUG GRADA PETRINJE

ZONE I POVRŠINE ZA RAZVOJ I UREĐENJE

- D — ZONE I POVRŠINE JAVNE I DRUŠTVENE NAMJENE (D1-vatrogasni dom, D3-osnovna škola, D5-društveni dom i vatrogasno spremište, D6a-spomenik svim žrtvama, D7i -Crkva Uznesenja Blažene Djevice Marije, gradnja u zelenilu - crkva na otvorenom, D7z-župni dvor s proširenjem, ž) ani vodnjak )
- T — ZONE I POVRŠINE GOSPODARSKIH NAMJENA - turističko-ugostiteljske ( T1-hotel ,T3- kampiralište )
- $M_1$ — ZONE MJEŠOVITE NAMJENE ( M1 - pretežito stambena )
- R — ZONA SPORTSKO - REKREACIJSKE NAMJENE ( R2-rekreacija,R3- kupalište )
- $Z_1$ — ZONE I POVRŠINE JAVNOG ZELENILA Z1-javni park, Z3-odmorište, vrt )
- Z — ZONE ZAŠTITNOG ZELENILA
- P — ZONE PARKIRALIŠTA (P1, P2, P3)
- IS — POVRŠINE INFRASTRUKTURNIH SUSTAVA (IS- infrastrukturni sustavi, IS pv- pročišćaš vode )
- KP — KOLNO PJEŠAČKE POVRŠINE (KP)
- PP — PJEŠČKE POVRŠINE (PP, TRG)

- trasa planiranog zahvata
- 1075+5 stacionaža

DVOKUT ECRO d.o.o. — dvokut-ecro.hr — ZAŠTITA OKOLIŠA I ODRŽIVI RAZVOJ

| | |
|---|---|
| **nositelj zahvata** | HRVATSKE CESTE d.o.o., Vončinina 3, 10000 Zagreb |
| **naziv dokumenta** | **STUDIJA O UTJECAJU NA OKOLIŠ ZA IZMJEŠTANJE DRŽAVNE CESTE DC 37 U MJESTU GORA** |
| **naziv priloga** | **PLANIRANI ZAHVAT PREKLOPLJEN S UPU NASELJA GORA - KARTOGRAFSKI PRIKAZ 1. KORIŠTENJE I NAMJENA POVRŠINA** |
| **izvor podloge** | UPU naselja Gora (UPU-13) (Službeni vjesnik Grada Petrinje br. 32/15) |
| **voditelj izrade** | Mario Pokrivač, mag. ing. traff., struč. spec. ing. sec. |
| **nacrt izradio** | Ivan Juratek, mag.ing.prosp.arch. |
| **mjerilo** | 1 : 4 000 — **datum** prosinac, 2018. — **broj priloga** 9 |

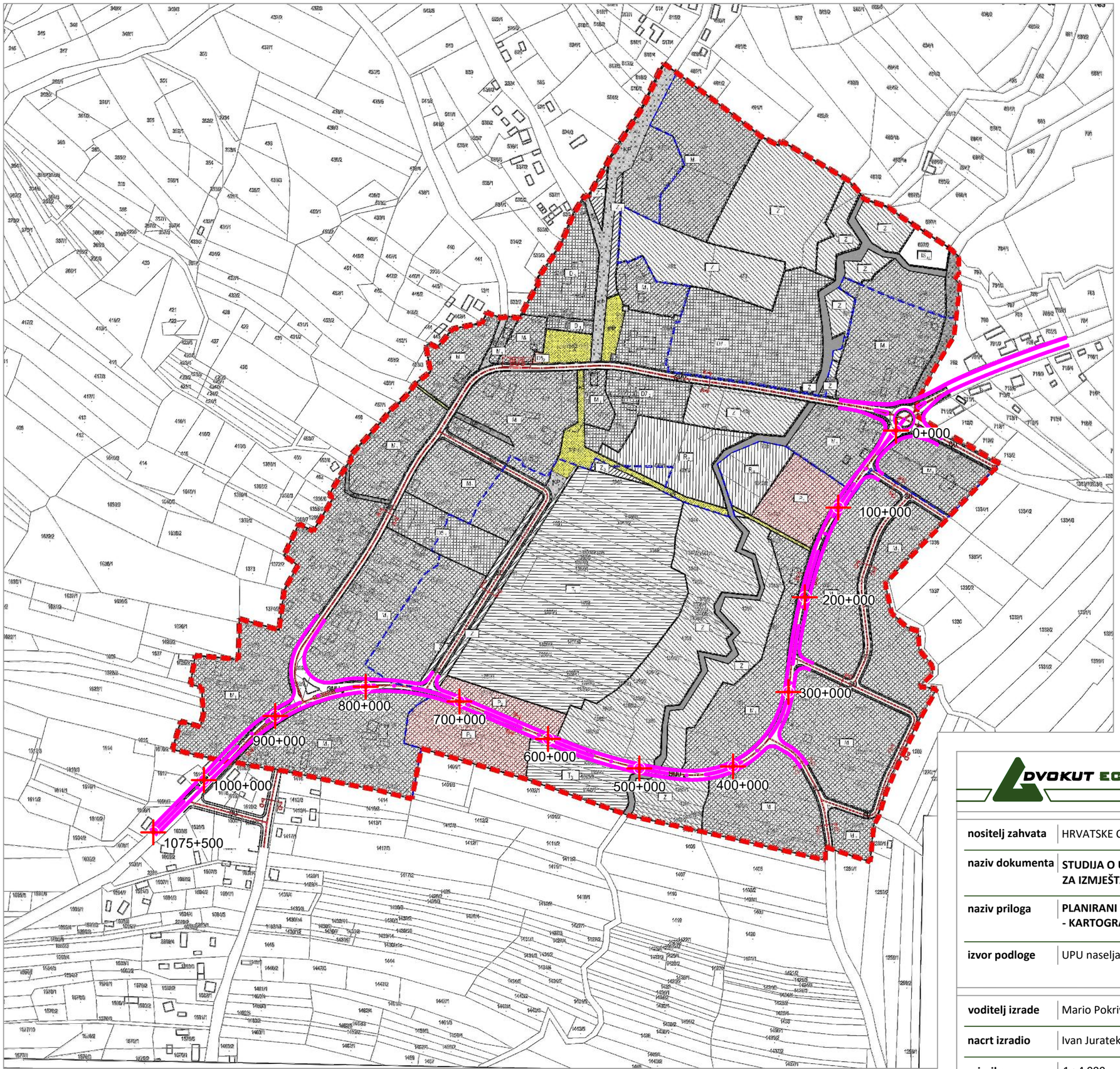


# TUMAČ OZNAKA

IZ UPU NASELJA GORA:

GRANICE

GRANICA GRAĐEVINSKOG PODRUČJA

GRANICA IZGRAĐENOG I NEIZGRAĐENOG GRAĐEVINSKOG PODRUČJA PREMA PPUG GRADA PETRINJE

ZONE I POVRŠINE ZA RAZVOJ I UREĐENJE

D — ZONE I POVRŠINE JAVNE I DRUŠTVENE NAMJENE
(D1-vatrogasni dom, D3-osnovna škola, D5-društveni dom i vatrogasno spremište, D6-spomenik svim žrtvama, D7-Crkva Uznesenja Blažene Djevice Marije, gradnja u zelenilu - crkva na otvorenom, D7a-Sveti križ s proširenjem, Sveti vodnjak )

T — ZONE I POVRŠINE GOSPODARSKIH NAMJENA - turistička-ugostiteljska ( T1-hotel ,T3- kampiralište )

$M_1$ — ZONE MJEŠOVITE NAMJENE ( M1 - pretežito stambena )

R — ZONA SPORTSKO - REKREACIJSKE NAMJENE ( R2-rekreacija,R3- igralište )

$Z_1$ — ZONE I POVRŠINE JAVNOG ZELENILA
Z1(javni park, Z3-odmorište, vrt )

Z — ZONE ZAŠTITNOG ZELENILA

P — ZONE PARKIRALIŠTA (P1, P2, P3)

**PROMETNI SUSTAV**
**Cestovni promet**

$GNU_1$ — GLAVNA MJESNA ULICA - DRŽ. CESTA D37 (POSTOJEĆA)

$GNU_P$ — GLAVNA MJESNA ULICA (PLANIRANA)

$GNU_R$ — GLAVNA MJESNA ULICA - LOKALNA CESTA LC33040 (REKONSTRUKCIJA)

SU — SABIRNE ULICE ( PLANIRANA )

OU — OSTALE ULICE

BUS — STAJALIŠTE AUTOBUSA

KP — KOLNO PJEŠAČKE POVRŠINE (KP)

PP — PJEŠČKE POVRŠINE (PP, TRG)

trasa planiranog zahvata

stacionaža

DVOKUT ECRO d.o.o. — dvokut-ecro.hr
ZAŠTITA OKOLIŠA I ODRŽIVI RAZVOJ

| | |
|---|---|
| **nositelj zahvata** | HRVATSKE CESTE d.o.o., Vončinina 3, 10000 Zagreb |
| **naziv dokumenta** | **STUDIJA O UTJECAJU NA OKOLIŠ ZA IZMJEŠTANJE DRŽAVNE CESTE DC 37 U MJESTU GORA** |
| **naziv priloga** | **PLANIRANI ZAHVAT PREKLOPLJEN S UPU NASELJA GORA - KARTOGRAFSKI PRIKAZ 2.a. PROMETNA I ULIČNA MREŽA** |
| **izvor podloge** | UPU naselja Gora (UPU-13) (Službeni vjesnik Grada Petrinje br. 32/15) |
| **voditelj izrade** | Mario Pokrivač, mag. ing. traff., struč. spec. ing. sec. |
| **nacrt izradio** | Ivan Juratek, mag.ing.prosp.arch. |
| **mjerilo** | 1 : 4 000 |
| **datum** | prosinac, 2018. |
| **broj priloga** | 10 |

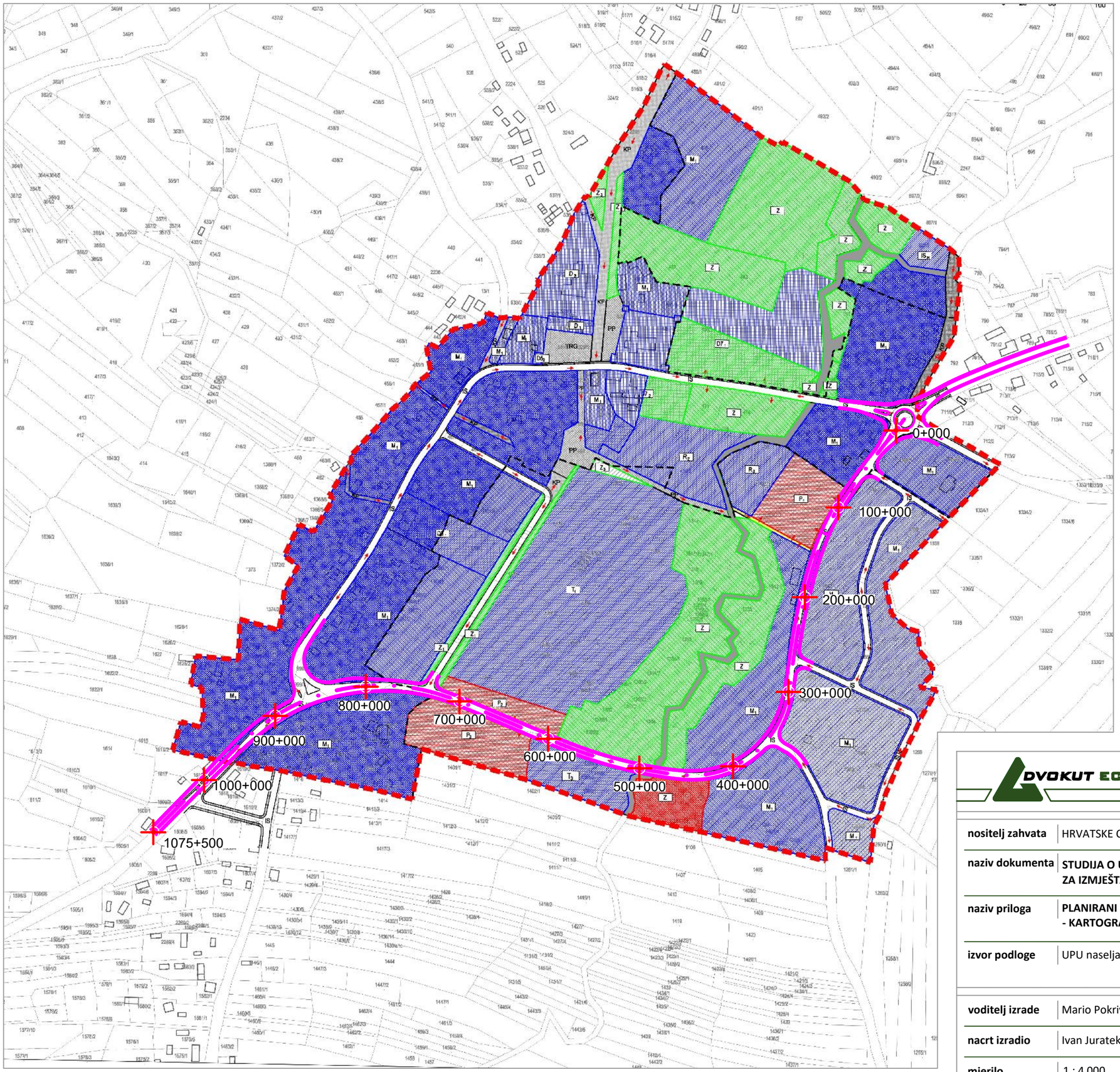


# TUMAČ OZNAKA

IZ UPU NASELJA GORA:

GRANICE

- GRANICA GRAĐEVINSKOG PODRUČJA
- GRANICA IZGRAĐENOG I NEIZGRAĐENOG GRAĐEVINSKOG PODRUČJA PREMA PPUG GRADA PETRINJE

ZONE I POVRŠINE ZA RAZVOJ I UREĐENJE

- D – ZONE I POVRŠINE JAVNE I DRUŠTVENE NAMJENE (D1-vatrogasni dom, D3-osnovna škola, D5-društveni dom i vatrogasno spremište, D6-spomenik svim naselima, D7-Crkva Uznesenja Blažene Djevice Marije, gradnja u zelenilu - crkva na otvorenom, D7a-Župni dvor s prostranjem, župni vodnjak )
- T – ZONE I POVRŠINE GOSPODARSKIH NAMJENA - turistička-ugostiteljska ( T1-hotel , T3- kamp-marište )
- $M_1$ – ZONE MJEŠOVITE NAMJENE ( M1 - pretežita stambena )
- R – ZONA SPORTSKO - REKREACIJSKE NAMJENE ( R2-rekreacija, R3- kupalište )
- $Z_1$ – ZONE I POVRŠINE JAVNOG ZELENILA Z1-javni park, Z3-odmorište, vrt )
- Z – ZONE ZAŠTITNOG ZELENILA
- P – ZONE PARKIRALIŠTA (P1, P2, P3)
- IS – POVRŠINE INFRASTRUKTURNIH SUSTAVA (IS- infrastrukturni sustavi , ISpv-pročišćeni vode )
- KP – KOLNO PJEŠAČKE POVRŠINE (KP)
- PP – PJEŠČKE POVRŠINE (PP, TRG)

OBLICI KORIŠTENJA I NAČIN GRADNJE

- ODRŽAVANJE I MANJI ZAHVATI SANACIJE GRAĐEVINA ( održavanje, uklanjanje, zamjenska gradnja, rekonstrukcija, obnova, nova gradnja )
- GRADNJA PREMA KONZERVATORSKIM SMJERNICAMA ( održavanje, uklanjanje, zamjenska gradnja, rekonstrukcija, obnova, nova gradnja )
- NOVA GRADNJA
- KRAJOBRAZNO UREĐENJE/ODRŽAVANJE ZELENILA

MJERE POSEBNE ZAŠTITE

- POVRŠINA ZA PRIKUPLJANJE EVAKUIRANIH OSOBA
- POVRŠINA ZA ODLAGANJE MATERIJALA OD URUŠAVANJA
- LOKACIJA ZA ZBRINJAVANJE STANOVNIŠTVA
- GLAVNI PUT EVAKUACIJE

- trasa planiranog zahvata
- 1075+5 stacionaža

DVOKUT ECRO d.o.o. dvokut-ecro.hr

ZAŠTITA OKOLIŠA I ODRŽIVI RAZVOJ

| | |
|---|---|
| **nositelj zahvata** | HRVATSKE CESTE d.o.o., Vončinina 3, 10000 Zagreb |
| **naziv dokumenta** | **STUDIJA O UTJECAJU NA OKOLIŠ ZA IZMJEŠTANJE DRŽAVNE CESTE DC 37 U MJESTU GORA** |
| **naziv priloga** | **PLANIRANI ZAHVAT PREKLOPLJEN S UPU NASELJA GORA - KARTOGRAFSKI PRIKAZ 3.a UVJETI KORIŠTENJA** |
| **izvor podloge** | UPU naselja Gora (UPU-13) (Službeni vjesnik Grada Petrinje br. 32/15) |
| **voditelj izrade** | Mario Pokrivač, mag. ing. traff., struč. spec. ing. sec. |
| **nacrt izradio** | Ivan Juratek, mag.ing.prosp.arch. |
| **mjerilo** | 1 : 4 000 |
| **datum** | prosinac, 2018. |
| **broj priloga** | 11 |

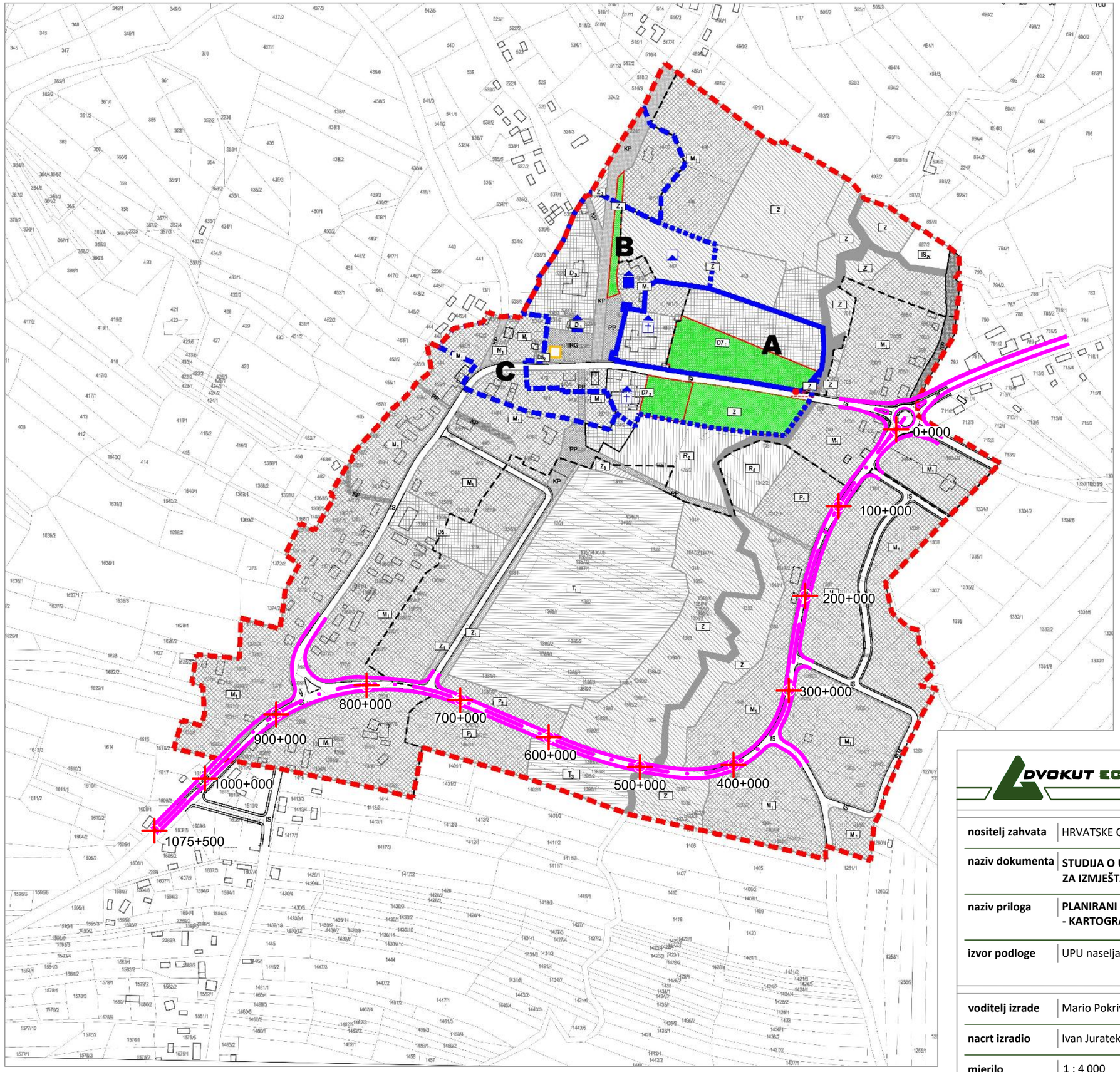


# TUMAČ OZNAKA

IZ UPU NASELJA GORA:

GRANICA GRAĐEVINSKOG PODRUČJA

GRANICA IZGRAĐENOG I NEIZGRAĐENOG GRAĐEVINSKOG PODRUČJA PREMA PPUG GRADA PETRINJE

ZONE I POVRŠINE ZA RAZVOJ I UREĐENJE

D — ZONE I POVRŠINE JAVNE I DRUŠTVENE NAMJENE (D1-vatrogasni dom, D3-osnovna škola, D5i-društveni dom i vatrogasno spremište, D5z-spomenik svim žrtvama, D7i-Crkva Uzniesenja Blažene Djevice Marija, gradnja u zelenilu - crkva na otvorenom, D7z-župni dvor s prostorijama, župni vodnjak )

T — ZONE I POVRŠINE GOSPODARSKIH NAMJENA - turistička-ugostiteljske ( T1-hotel ,T3- kamp/mobilne )

$M_1$ — ZONE MJEŠOVITE NAMJENE ( M1 - pretežito stambena )

R — ZONA SPORTSKO - REKREACIJSKE NAMJENE ( R2- rekreacija,R3- kupalište )

$Z_1$ — ZONE I POVRŠINE JAVNOG ZELENILA Z1-javni park, Z3-odmorište, vrt )

Z — ZONE ZAŠTITNOG ZELENILA

P — ZONE PARKIRALIŠTA (P1, P2, P3)

IS — POVRŠINE INFRASTRUKTURNIH SUSTAVA (IS- infrastrukturni sustav, ISpv-prodisepc vode )

KP — KOLNO PJEŠAČKE POVRŠINE (KP)

PP — PJEŠAČKE POVRŠINE (PP, TRG)

MJERE ZAŠTITE POVIJESNIH RURALNIH NASELJA

ZONA A - POTPUNA ZAŠTITA POVIJESNIH STRUKTURA

ZONA B - DJELOMIČNA ZAŠTITA POVIJESNIH STRUKTURA

ZONA C - AMBIJENTALNA ZAŠTITA (IZGRAĐENO)

UVJETI KORIŠTENJA PRIRODNA BAŠTINA

LOKALNI ZNAČAJ

ARHEOLOŠKA BAŠTINA

ARHEOLOŠKI POJEDINAČNI LOKALITET

POVIJESNI SKLOP GRAĐEVINA

PODRUČJE SPOMENIKA KULTURE

CIVILNA GRAĐEVINA

SAKRALNA GRAĐEVINA

KRAJOBRAZ

VRIJEDNI DIJELOVI NAŠELJA

ZAŠTITNO PODRUČJE UZ POSEBNO VRIJEDNE ILI OSJETLJIVE GRADSKE ILI SEOSKE CJELINE

trasa planiranog zahvata

1075+5 stacionaža

DVOKUT ECRO d.o.o. dvokut-ecro.hr

ZAŠTITA OKOLIŠA I ODRŽIVI RAZVOJ

| | |
|---|---|
| **nositelj zahvata** | HRVATSKE CESTE d.o.o., Vončinina 3, 10000 Zagreb |
| **naziv dokumenta** | **STUDIJA O UTJECAJU NA OKOLIŠ ZA IZMJEŠTANJE DRŽAVNE CESTE DC 37 U MJESTU GORA** |
| **naziv priloga** | **PLANIRANI ZAHVAT PREKLOPLJEN S UPU NASELJA GORA - KARTOGRAFSKI PRIKAZ 3.b OBLICI ZAŠTITE** |
| **izvor podloge** | UPU naselja Gora (UPU-13) (Službeni vjesnik Grada Petrinje br. 32/15) |
| **voditelj izrade** | Mario Pokrivač, mag. ing. traff., struč. spec. ing. sec. |
| **nacrt izradio** | Ivan Juratek, mag.ing.prosp.arch. |
| **mjerilo** | 1 : 4 000 |
| **datum** | prosinac, 2018. |
| **broj priloga** | 12 |

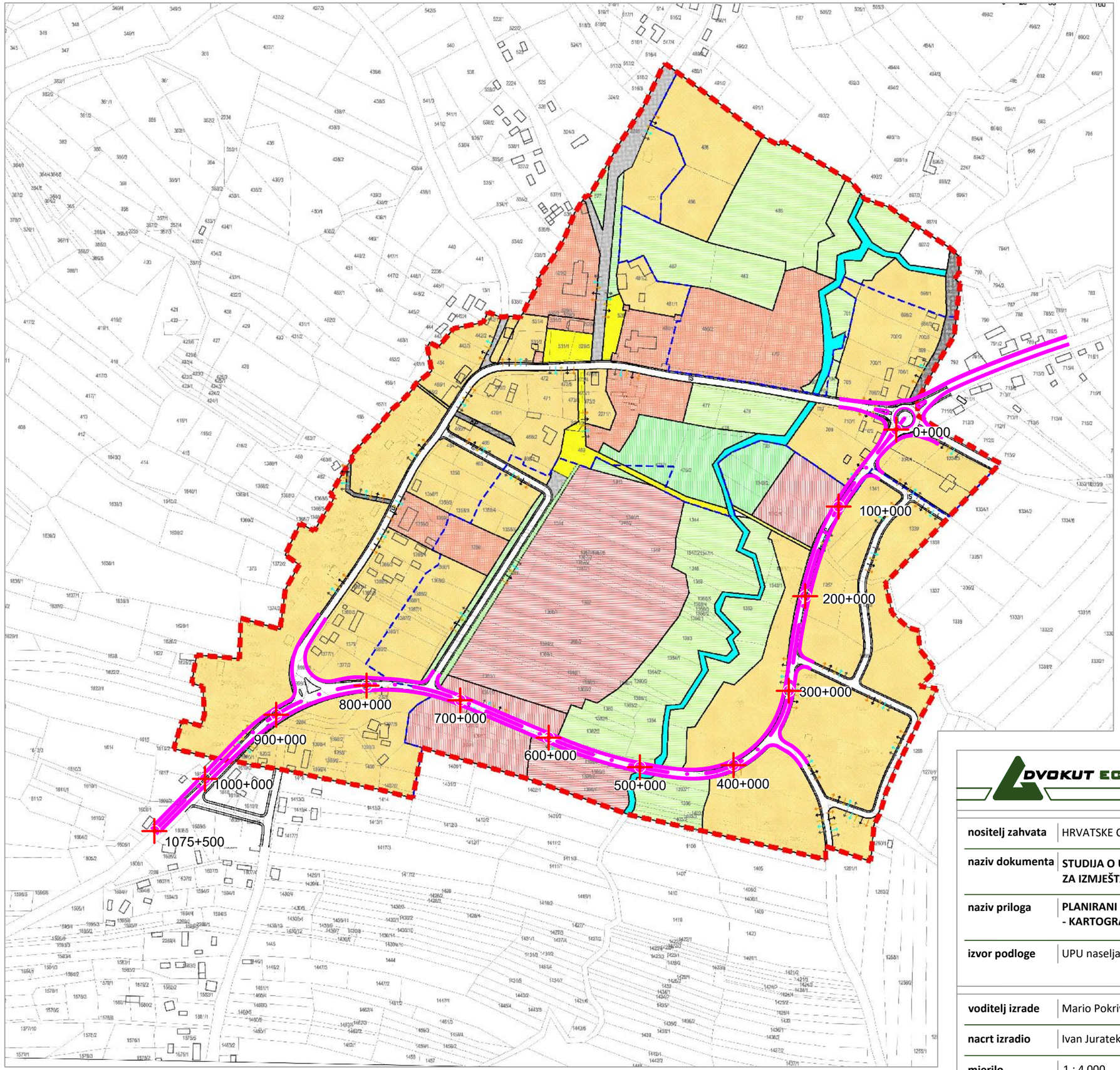


# TUMAČ OZNAKA

IZ UPU NASELJA GORA:

**GRANICE**

- GRANICA GRAĐEVINSKOG PODRUČJA
- GRANICA IZGRAĐENOG I NEIZGRAĐENOG GRAĐEVINSKOG PODRUČJA PREMA PPUG GRADA PETRINJE

**NAČIN GRADNJE**

- GRAĐEVINE U FUNKCIJI MJEŠOVITE NAMJENE
- GRAĐEVINE U FUNKCIJI DRUŠTVENE NAMJENE
- GRAĐEVINE U FUNKCIJI UGOSTITELJSKO - TURISTIČKE NAMJENE
- GRAĐEVINE U FUNKCIJI SPORTSKO - REKREACIJSKE NAMJENE
- POVRŠINE ZAŠTITNOG ZELENILA
- POVRŠINE PARKIRALIŠTA
- POVRŠINE INFRASTRUKTURNIH SUSTAVA
- KOLNO PJEŠAČKE POVRŠINE (KP)
- PJEŠČKE POVRŠINE (PP, TRG)

- PRIKLJUČENJE NA PROMETNU POVRŠINU
- VODOOPSKRBA
- ODVODNJA
- ELEKTROOPSKRBA
- TELEKOMUNIKACIJE

- trasa planiranog zahvata
- 1075+5 stacionaža

DVOKUT ECRO d.o.o. dvokut-ecro.hr

ZAŠTITA OKOLIŠA I ODRŽIVI RAZVOJ

| | |
|---|---|
| **nositelj zahvata** | HRVATSKE CESTE d.o.o., Vončinina 3, 10000 Zagreb |
| **naziv dokumenta** | **STUDIJA O UTJECAJU NA OKOLIŠ ZA IZMJEŠTANJE DRŽAVNE CESTE DC 37 U MJESTU GORA** |
| **naziv priloga** | **PLANIRANI ZAHVAT PREKLOPLJEN S UPU NASELJA GORA - KARTOGRAFSKI PRIKAZ 4. NAČIN GRADNJE** |
| **izvor podloge** | UPU naselja Gora (UPU-13) (Službeni vjesnik Grada Petrinje br. 32/15) |
| **voditelj izrade** | Mario Pokrivač, mag. ing. traff., struč. spec. ing. sec. |
| **nacrt izradio** | Ivan Juratek, mag.ing.prosp.arch. |
| **mjerilo** | 1 : 4 000 |
| **datum** | prosinac, 2018. |
| **broj priloga** | 13 |