ZAVOD ZA UNAPREĐIVANJE SIGURNOSTI d.d.
Zaštita na radu, Zaštita od požara, Zaštita okoliša,
Civilna zaštita, Projektiranje i certificiranje,
Umjerni laboratorij, Ispitni laboratorij, Inspekcijsko tijelo
web: www.zus.hr email: info@zus.hr

ELABORAT
ZAŠTITE OKOLIŠA

ZO- 00014/24-ver.3
Datum: 04.06.2025.

ZAHVAT:	Izgradnja infrastrukturnih objekata poslovne zone Vrbanja, Općina Vrbanja, Vukovarsko-srijemska županija
NOSITELJ ZAHVATA:	Općina Vrbanja Trg dr. Franje Tuđmana 1, 32 254 Vrbanja
OVLAŠTENIK:	Zavod za unapređivanje sigurnosti d.d., Trg L. Mirskog 3/III, Osijek

Broj stranica: 167
Broj priloga: *

Osijek, rujan 2024.

Nadopuna, lipanj 2025.

DOKUMENT:	Elaborat zaštite okoliša	
ZAHVAT:	Izgradnja infrastrukturnih objekata poslovne zone Vrbanja, Općina Vrbanja, Vukovarsko-srijemska županija	
NOSITELJ ZAHVATA:	Općina Vrbanja Trg dr. Franje Tuđmana 1, 32 254 Vrbanja	
RADNI NALOG:	1871-24	
RADNI LIST:	1871-01-24	
STRUČNI TIM:		
Voditelj:	Ivan Viljetić mag.ing.cheming.	ZUS IVAN VILJETIĆ mag.ing.cheming. Digitalno potpisano
Suradnici:	Mario Levanić dipl.ing.stroj.	ZUS MARIO LEVANIĆ dipl.ing.stroj. Digitalno potpisano
	mr.sc. Darije Varžić mag.ing.mech.	ZUS mr.sc.DARIJE VARŽIĆ mag.ing.mech. Digitalno potpisano
	Domagoj Jelošek, mag.ing.mech.	ZUS DOMAGOJ JELOŠEK mag.ing.mech. Digitalno potpisano
Ostali suradnici:	Tatjana Dumenčić dipl.ing.građ.	ZUS TATJANA DUMENČIĆ dipl.ing.građ. Digitalno potpisano
	Ivica Cvrlje, struč.spec.ing.sec.	eko menadžment Promjene kreću od tebe IVICA CVRLJE struč.spec.ing.sec. Digitalno potpisano
	Davor Lamešić, mag.ing.agr.	eko menadžment Promjene kreću od tebe DAVOR LAMEŠIĆ mag.ing.agr. Digitalno potpisano
	Vlatka Papić, mag.ing.min.	eko menadžment Promjene kreću od tebe VLATKA PAPIĆ mag.ing.min. Digitalno potpisano

DIREKTOR:	mr.sc. Darije Varžić mag.ing.mech.	ZUS mr.sc.DARIJE VARŽIĆ mag.ing.mech. Digitalno potpisano

RJEŠENJE
O SUGLASNOSTI ZA OBAVLJANJE STRUČNIH POSLOVA ZAŠTITE OKOLIŠA

ZAVOD ZA UNAPREĐIVANJE SIGURNOSTI d.d. OSIJEK
Primljeno: 31.8.2023.
Org. jed. | Broj: 1099 A

REPUBLIKA HRVATSKA
MINISTARSTVO GOSPODARSTVA I
ODRŽIVOG RAZVOJA

Uprava za procjenu utjecaja na okoliš i
održivo gospodarenje otpadom
Sektor za procjenu utjecaja na okoliš

KLASA: UP/I-351-02/23-08/30
URBROJ: 517-05-1-23-2

Zagreb, 23. kolovoza 2023.

Ministarstvo gospodarstva i održivog razvoja, OIB 19370100881, na temelju članka 42. Zakona o zaštiti okoliša („Narodne novine", broj 80/13, 153/13, 78/15 i 12/18), a u vezi sa člankom 71. Zakona o Izmjenama i dopunama Zakona o zaštiti okoliša („Narodne novine", broj 118/18), te u vezi sa člankom 130. Zakona o općem upravnom postupku („Narodne novine", broj 47/09 i 110/21), rješavajući povodom zahtjeva ovlaštenika ZAVOD ZA UNAPREĐIVANJE SIGURNOSTI d.d., Trg Lava Mirskog 3/III, Osijek, OIB: 83442273157, radi utvrđivanja promjena u popisu zaposlenika ovlaštenika, donosi:

R J E Š E N J E

I. Ovlašteniku ZAVOD ZA UNAPREĐIVANJE SIGURNOSTI d.d., Trg Lava Mirskog 3/III, Osijek, OIB: 83442273157, izdaje se suglasnost za obavljanje stručnih poslova zaštite okoliša:

1. Izrada studija o utjecaju zahvata na okoliš, uključujući dokumentaciju za provedbu postupka ocjene o potrebi procjene utjecaja zahvata na okoliš te dokumentacije za određivanje sadržaja studije o utjecaju na okoliš
2. Izrada dokumentacije vezano za postupak izdavanja okolišne dozvole uključujući izradu Temeljnog izvješća
3. Izrada programa zaštite okoliša
4. Izrada izvješća o stanju okoliša
5. Izrada izvješća o sigurnosti
6. Izrada elaborata o zaštiti okoliša koji se odnose na zahvate za koje nije propisana obveza procjene utjecaja na okoliš
7. Izrada izvješća o proračunu (inventaru) emisija stakleničkih plinova i drugih emisija onečišćujućih tvari u okoliš

1

8. Procjena šteta nastalih u okolišu uključujući i prijeteće opasnosti

9. Obavljanje stručnih poslova za potrebe Registra onečišćavanja okoliša

II. Suglasnost iz točke I. ove izreke prestaje važiti u roku od godine dana od dana stupanja na snagu propisa iz članka 40. stavka 9. Zakona o zaštiti okoliša.

III. Ukida se rješenje Ministarstva gospodarstva i održivog razvoja KLASA: UP/I 351-02/13-08/58; URBROJ: 517-03-1-2-21-12 od 15. ožujka 2021. godine.

IV. Ovo rješenje upisuje se u očevidnik izdanih suglasnosti za obavljanje stručnih poslova zaštite okoliša koje vodi Ministarstvo gospodarstva i održivog razvoja.

V. Uz ovo rješenje prileži Popis zaposlenika ovlaštenika i sastavni je dio ovoga rješenja.

Obrazloženje

Ovlaštenik ZAVOD ZA UNAPREĐIVANJE SIGURNOSTI d.d., Trg Lava Mirskog 3/III, Osijek, (u daljnjem tekstu: ovlaštenik), podnio je zahtjev za izmjenom podataka o zaposlenim stručnjacima navedenim u Rješenju KLASA: UP/I 351-02/13-08/58; URBROJ: 517-03-1-2-21-12 od 15. ožujka 2021. godine, te je tražio da se s Popisa zaposlenika brišu Dalibor Žnidaršić, mag.ing.aedif. i Ivan Babić, mag.ing.el. s obzirom na to da više nisu zaposlenici ovlaštenika.

U provedenom postupku Ministarstvo je izvršilo uvid u zahtjev za promjenom podataka, te je brisalo Dalibora Žnidaršića, mag.ing.aedif. i Ivana Babića, mag.ing.el. s Popisa zaposlenika.

Slijedom navedenoga, utvrđeno je kao u točkama od I. do V. izreke ovoga rješenja.

UPUTA O PRAVNOM LIJEKU:

Protiv ovog rješenja može se pokrenuti upravni spor. Upravni spor pokreće se tužbom Upravnom sudu u Osijeku, Ante Starčevića 7/II, u roku 30 dana od dana dostave ovog rješenja. Tužba se predaje navedenom upravnom sudu neposredno u pisanom obliku, usmeno na zapisnik ili se šalje poštom, odnosno dostavlja elektronički.

NAČELNICA SEKTORA

mr.sc. Ana Kovačević

U prilogu: Popis zaposlenika kao u točki V. izreke rješenja.

DOSTAVITI:

1. ZAVOD ZA UNAPREĐIVANJE SIGURNOSTI d.d., Trg Lava Mirskog 3/III, Osijek **(R!, s povratnicom!)**
2. Državni inspektorat, Šubićeva 29, Zagreb
3. Evidencija, ovdje

2

POPIS **zaposlenika ovlaštenika: ZAVOD ZA UNAPREĐIVANJE SIGURNOSTI d.d., slijedom kojih je ovlaštenik ispunio propisane uvjete za izdavanje suglasnosti za obavljanje stručnih poslova zaštite okoliša sukladno rješenju Ministarstva KLASA: UP/I 351-02/23-08/30; URBROJ: 517-05-1-23-2 od 23. kolovoza 2023.**		
STRUČNI POSLOVI ZAŠTITE OKOLIŠA prema članku 40. stavku 2. Zakona	*VODITELJI STRUČNIH POSLOVA*	*ZAPOSLENI STRUČNJACI*
1. Izrada studija o utjecaju zahvata na okoliš, uključujući i dokumentaciju za provedbu postupka ocjene o potrebi procjene utjecaja zahvata na okoliš te dokumentacije za određivanje sadržaja studije o utjecaju na okoliš	mr.sc. Darije Varžić, mag.ing.mech. Ivan Viljetić, mag.ing.cheming.	Mario Levanić, mag.ing.mech. Domagoj Jelošek, mag.ing.mech.
2. Izrada dokumentacije vezano za postupak izdavanja okolišne dozvole uključujući izradu Temeljnog izvješća	mr.sc. Darije Varžić, mag.ing.mech. Ivan Viljetić, mag.ing.cheming.	Mario Levanić, mag.ing.mech. Domagoj Jelošek, mag.ing.mech.
3. Izrada programa zaštite okoliša	mr.sc. Darije Varžić, mag.ing.mech. Ivan Viljetić, mag.ing.cheming.	Mario Levanić, mag.ing.mech. Domagoj Jelošek, mag.ing.mech.
4. Izrada izvješća o stanju okoliša	mr.sc. Darije Varžić, mag.ing.mech. Ivan Viljetić, mag.ing.cheming.	Mario Levanić, mag.ing.mech. Domagoj Jelošek, mag.ing.mech.
5. Izrada izvješća o sigurnosti	mr.sc. Darije Varžić, mag.ing.mech. Ivan Viljetić, mag.ing.cheming.	Mario Levanić, mag.ing.mech. Domagoj Jelošek, mag.ing.mech.
6. Izrada elaborata o zaštiti okoliša koji se odnose na zahvate za koje nije propisana obveza procjene utjecaja na okoliš	mr.sc. Darije Varžić, mag.ing.mech. Ivan Viljetić, mag.ing.cheming.	Mario Levanić, mag.ing.mech. Domagoj Jelošek, mag.ing.mech.
7. Izrada izvješća o proračunu (inventaru) emisija stakleničkih plinova i drugih emisija onečišćujućih tvari u okoliš	mr.sc. Darije Varžić, mag.ing.mech. Ivan Viljetić, mag.ing.cheming.	Mario Levanić, mag.ing.mech. Domagoj Jelošek, mag.ing.mech.
8. Procjena šteta nastalih u okolišu uključujući i prijeteće opasnosti	mr.sc. Darije Varžić, mag.ing.mech. Ivan Viljetić, mag.ing.cheming.	Mario Levanić, mag.ing.mech. Domagoj Jelošek, mag.ing.mech.
9. Obavljanje stručnih poslova za potrebe Registra onečišćavanja okoliša	mr.sc. Darije Varžić, mag.ing.mech. Ivan Viljetić, mag.ing.cheming.	Mario Levanić, mag.ing.mech. Domagoj Jelošek, mag.ing.mech.

SADRŽAJ

1 Podaci o zahvatu i opis obilježja zahvata ... 16
1.1 Zahvat ... 16
1.1.1 Opći podaci ... 16
1.1.2 Opis zahvata ... 17
1.2 Tehnološki proces ... 23
1.3 Vrste tvari i energije koje ulaze u tehnološki proces ... 23
1.4 Vrste tvari koje ostaju i emisije u okoliš ... 23
1.4.1 Emisije u zrak ... 23
1.4.2 Emisije u vode ... 23
1.4.3 Otpad ... 23
1.5 Ostale aktivnosti koje su potrebne za realizaciju zahvata ... 23
1.6 Varijantna rješenja zahvata ... 23
2 Podaci o lokaciji i opis lokacije zahvata ... 24
2.1 Geografski položaj ... 24
2.2 Opis lokacije zahvata ... 26
2.3 Krajobraz ... 29
2.4 Pedološko litološke značajke ... 30
2.5 Korištenje zemljišta ... 32
2.5.1 Poljoprivredne površine ... 32
2.5.2 Šume ... 32
2.6 Geološka i seizmička obilježja ... 34
2.7 Klima ... 36
2.8 Vodna tijela ... 37
2.9 Područja posebne zaštite voda ... 100
2.10 Ugroženost od poplava ... 102
2.11 Zrak ... 104
2.12 Svjetlosno onečišćenje ... 105
2.13 Kulturna baština ... 108
2.14 Zaštićena područja ... 110
2.15 Staništa ... 112
2.16 Ekološka mreža ... 117
2.17 Stanovništvo ... 124

2.18 Postojeći i planirani zahvati u blizini lokacije zahvata ... 124
3 Opis mogućih značajnih utjecaja na okoliš ... 126
3.1 Utjecaji na sastavnice okoliša ... 126
3.1.1 Zrak ... 127
3.1.2 Vode ... 127
3.1.3 Tlo ... 128
3.1.4 Krajobraz ... 129
3.2 Utjecaj na stanovništvo ... 129
3.3 Klima i klimatske promjene ... 130
3.3.1 Utjecaj zahvata na klimu ... 147
3.3.1.1 Dokumentacija o pregledu klimatske neutralnosti ... 150
3.3.2 Utjecaj klimatskih promjena na zahvat ... 151
3.3.2.1 Dokumentacija o pregledu otpornosti na klimatske promjene. ... 158
3.3.3 Konsolidirana dokumentacija o pregledu za klimatske promjene ... 158
3.4 Utjecaj na materijalna dobra ... 158
3.5 Utjecaj na kulturnu baštinu ... 158
3.6 Utjecaj na poljoprivredne površine ... 158
3.7 utjecaj na korištenje zemljišta ... 158
3.8 Sažeti opis značajnih utjecaja zahvata na zaštićena područja ... 159
3.9 Sažeti opis značajnih utjecaja zahvata na ekološku mrežu ... 159
3.10 Utjecaj na staništa ... 160
3.11 Šumarstvo ... 160
3.12 Lovstvo ... 160
3.13 Opterećenje okoliša bukom ... 162
3.14 Opterećenje okoliša otpadom ... 162
3.15 Opterećenje okoliša prometom ... 162
3.16 Opterećenje okoliša osvjetljenjem ... 162
3.17 Kumulativni utjecaji ... 162
3.18 Prekogranični utjecaji ... 163
4 Prijedlog mjera zaštite okoliša i praćenje stanja okoliša ... 163
5 Popis priloga ... 163
6 Izvori podataka ... 164

POPIS SLIKA I TABLICA

Slika 1. Situacija planiranog stanja 22

Slika 2. Položaj Općine Vrbanja u Vukovarsko-srijemskoj županiji (Izvor: Prostorni plan Vukovarsko-srijemske županije) 24

Slika 3. Lokacija zahvata u širem prostoru (Izvor: DGU) 25

Slika 4. Uže područje lokacije zahvata (Izvor: Geoportal NIPP) 27

Slika 5. Korištenje i namjena površina (Izvor: PPUO Vrbanja) 28

Slika 6. Krajobrazne jedinice – Izvor strategija prostornog uređenja Republike Hrvatske, 1997 29

Slika 7. Pedološka obilježja lokacije zahvata (Izvor: envi.azo.hr) 30

Slika 8. Prikaz pokrova i namjene korištenja zemljišta za lokaciju zahvata i šire područje (Izvor: Geoportal NIPP) 31

Slika 9. Prikaz šumskih površina u okolici zahvata (Izvor: ENVI portal okoliša) 33

Slika 10. Geološka obilježja lokacije zahvata (Izvor: Hrvatski geološki institut) 35

Slika 11. Vodno tijelo CSR00177_007066, VRBANJICA I 38

Slika 12. Vodno tijelo CSR00961_000000, VELIKO CRNATOVO - 1 46

Slika 13. Vodno tijelo CSR00069_005279, DRENOVAČA 53

Slika 14. Vodno tijelo CSR00939_000000 60

Slika 15. Vodno tijelo CSR00061_015949, KANAL KUPINA-BREŽNICA 67

Slika 16. Vodno tijelo CSR00118_000000, LJUBANJ 74

Slika 17. Vodno tijelo CSR02041_000000, MEKINJICA 81

Slika 18. Vodno tijelo CSR03875_000000 88

Slika 19. Vodno tijelo CSGI-29, ISTOČNA SLAVONIJA – SLIV SAVE 96

Slika 20. Prikaz područja posebne zaštite voda (Izvor: Hrvatske vode) 101

Slika 21. Pregledna karta opasnosti od poplava za šire područje zahvata (Izvor: Geoportal NIPP) 103

Slika 22. Zone i aglomeracije u Republici Hrvatskoj prema razinama onečišćenosti zraka s mjernim postajama za ocjenu onečišćenosti 104

Slika 23. Prikaz svjetlosnog onečišćenja na lokaciji $Wcm^{-2}sr^{1}$ (Izvor: Light Pollution Map) 106

Slika 24: Prikaz svjetlosnog onečišćenja na lokaciji $mag/arcsec^{2}$ 107

Slika 25. Zaštićena kulturna dobra u blizini lokacije zahvata (Izvor: Geoportal NIPP) 109

Slika 26. Karta zaštićenih područja (Izvor: Geoportal NIPP) 111

Slika 27. Karta staništa RH 2004. (Izvor: Geoportal NIPP)..... 115

Slika 28. Karta nešumskih kopnenih staništa 2016 (Izvor: Geoportal NIPP)..... 116

Slika 29. Karta ekološke mreže (Izvor: Bioportal) 123

Slika 30. Prikaz provedenih OPUO-a u neposrednoj okolici (Izvor: MZOZT, Geoportal NIPP) 125

Slika 31. Hodogram sagledavanja infrastrukturnog projekta (Izvor: Smjernice)..... 131

Slika 32. Primjeri prirodnih i antropogenih čimbenika koji utječu na klimu (izvor: Državni hidrometeorološki zavod) 132

Slika 33. Temperatura zraka (°C) u srednjaku ansambla iz četiri integracije RegCM modelom. Od lijeva na desno: zima, proljeće, ljeto i jesen. Gore: referentno razdoblje 1971.-2000.; sredina: promjena u razdoblju 2011.-2040.; dolje: promjena u razdoblju 2041.-2070. (12,5 km) 134

Slika 34. Minimalna temperatura zraka (°C) u srednjaku ansambla iz četiri integracije RegCM modelom. Od lijeva na desno: zima, proljeće, ljeto i jesen. Gore: referentno razdoblje 1971.-2000.; sredina: promjena u razdoblju 2011.-2040.; dolje: promjena u razdoblju 2041.-2070. (12,5 km) 135

Slika 35. Maksimalna temperatura zraka (°C) u srednjaku ansambla iz četiri integracije RegCM modelom. Od lijeva na desno: zima, proljeće, ljeto i jesen. Gore: referentno razdoblje 1971.-2000.; sredina: promjena u razdoblju 2011.-2040.; dolje: promjena u razdoblju 2041-2070. (12,5 km) 136

Slika 36. Ukupna količina oborine (mm/dan) u srednjaku ansambla iz četiri integracije RegCM modelom. Od lijeva na desno: zima, proljeće, ljeto i jesen. Gore: referentno razdoblje 1971.-2000.; sredina: promjena u razdoblju 2011.-2040.; dolje: promjena u razdoblju 2041-2070. (12,5 km) 137

Slika 37.Promjene srednjeg broja dana s maksimalnom brzinom vjetra ≥ 20 m/s u odnosu na referentno razdoblje P0 u srednjaku ansambla iz četiri integracije RegCM modelom. Lijevo scenarij RCP4.5. desno scenarija RCP8.5. Prvi red promjene u razdoblju P1, drugi red razdoblje P2. Mjerna jedinica broj događaja/ 10 god. Sezona zima. (12,5 km)..... 139

Slika 38. Promjene srednjeg broja ledenih dana (dan s minimalnom temperaturom ≤ -10°C) u odnosu na referentno razdoblje P0 u srednjaku ansambla iz četiri integracije RegCm modelom, lijevo scenarij RCP4.5., desno scenarij RCP8.5. <prvi red promjena u razdoblju P1, drugi red primjena u razdoblju P2. Mjerna jedinica broj događaja u godini. Sezona zima. (12,5 km)..... 140

Slika 39. Promjene srednja broja vrućih dana (dnevan max. temperatura ≥ 30°C) u odnosu na referentno razdoblje P0 u srednjaku ansambla iz četiri integracije RegCM modelom. Lijevo scenarij RCP4.5., desno scenarij RCP 8.5.. Prvi red promjene u razdoblju P1, drugi red promjene u razdoblju P2. Mjerna jedinica broj događaja u sezoni. Sezona ljeto. (12,5 km) 141

Slika 40. Promjene srednjeg broja dana s toplim noćima (dan kada je minimalna temperatura ≥ 20°C) u odnosu na referentno razdoblje P0 u srednjaku ansambla iz

četiri integracije RegCM modelom. Lijevo scenarij RCP4.5. desno scenarij RCP8.5. Prvi red promjene u razdoblju P1, drugi red promjene u razdoblju P2. Mjerna jedinica broj događaja u godini. Sezona ljeto. (12,5 km) 142

Slika 41. Promjene srednjeg godišnjeg broja kišnih razdoblja u odnosnu na referentno razdoblje P0 u srednjaku ansambla iz četiri integracije RegCM modelom. Lijevo scenarij RCP4.5., desno scenarij RCP8.5. Prvi red promjene u razdoblju P1, drugi red promjene u razdoblju P2. Mjerna jedinica broj događaja u 10 godina. Sezona ljeto. (12,5 km) 143

Slika 42.Promjene srednjeg broja sušnih razdoblja u odnosu na referentno razdoblje P0 u srednjaku ansambla iz četiri integracije RegCM modelom. Lijevo scenarij RCP4.5. desno scenarij RCP8.5. Prvi red razdoblje P1, drugi red razdoblje P2. Mjerna jedinica broj događaja u 10 godina. Sezona proljeće. (12,5 km) 144

Slika 43. Evapotranspiracija (mm/dan) u srednjaku ansambla iz četiri integracije RegCM modelom. Lijevo: proljeće; desno: ljeto. Gore: referentno razdoblje 1971.-2000.; sredina: promjena u razdoblju 2011.-2040.; dolje: promjena u razdoblju 2041.-2070. 145

Slika 44. Vlažnost tla (mm) u srednjaku ansambla iz četiri integracije RegCM modelom. Od lijeva na desno: zima, proljeće, ljeto i jesen. Gore: referentno razdoblje 1971.-2000.; sredina: promjena u razdoblju 2011.-2040; dolje: promjena u razdoblju 2041-2070. 146

Slika 45.Trend stakleničkih plinova u Republici Hrvatskoj 148

Slika 46. Karta lovišta (Izvor: https://sle.mps.hr/) 161

Tablica 1. Karakteristike vodnog tijela Vodno tijelo CSR00177_007066, VRBANJICA I 38

Tablica 2. Stanje vodnog tijela CSR00177_007066, VRBANJICA I 39

Tablica 3. Rizik postizanja ciljeva za vodno tijelo CSR00177_007066, VRBANJICA I 42

Tablica 4. Pokretači i pritisci za vodno tijelo CSR00177_007066, VRBANJICA I 44

Tablica 5. Procjena utjecaja klimatskih promjena na vodno tijelo CSR00177_007066, VRBANJICA I 44

Tablica 6. Zaštićena područja za vodno tijelo CSR00177_007066, VRBANJICA I ... 44

Tablica 7. Program mjera za vodno tijelo CSR00177_007066, VRBANJICA I 44

Tablica 8. Ostali podaci za vodno tijelo CSR00177_007066, VRBANJICA I 45

Tablica 9. Karakteristike vodnog tijela CSR00961_000000, VELIKO CRNATOVO - 1 46

Tablica 10. Stanje vodnog tijela CSR00961_000000, VELIKO CRNATOVO - 1 47

Tablica 11. Rizik postizanja ciljeva za vodno tijelo CSR00961_000000, VELIKO CRNATOVO - 1 49

Tablica 12. Pokretači i pritisci za vodno tijelo CSR00961_000000, VELIKO CRNATOVO - 1 51

Tablica 13. Procjena utjecaja klimatskih promjena za vodno tijelo CSR00961_000000, VELIKO CRNATOVO - 1 52

Tablica 14. Zaštićena područja za vodno tijelo CSR00961_000000, VELIKO CRNATOVO - 1 52

Tablica 15. Program mjera za vodno tijelo CSR00961_000000, VELIKO CRNATOVO - 1 52

Tablica 16. Ostali podaci za vodno tijelo CSR00961_000000, VELIKO CRNATOVO - 1 52

Tablica 17. Karakteristike vodnog tijela CSR00069_005279, DRENOVAČA 53

Tablica 18. Stanje vodnog tijela CSR00069_005279, DRENOVAČA 54

Tablica 19. Rizik postizanja ciljeva za vodno tijelo CSR00069_005279, DRENOVAČA 56

Tablica 20. Pokretači i pritisci za vodno tijelo CSR00069_005279, DRENOVAČA ... 58

Tablica 21. Procjena utjecaja klimatskih promjena za vodno tijelo CSR00069_005279, DRENOVAČA 59

Tablica 22. Zaštićena područja za vodno tijelo CSR00069_005279, DRENOVAČA 59

Tablica 23. Program mjera za vodno tijelo CSR00069_005279, DRENOVAČA 59

Tablica 24. Ostali podaci za vodno tijelo CSR00069_005279, DRENOVAČA 59

Tablica 25. Karakteristike vodnog tijela CSR00939_000000 60

Tablica 26. Stanje vodnog tijela CSR00939_000000 61

Tablica 27. Rizik postizanja ciljeva za vodno tijelo CSR00939_000000 63

Tablica 28. Pokretači i pritisci za vodno tijelo CSR00939_000000 65

Tablica 29. Procjena utjecaja klimatskih promjena za vodno tijelo CSR00939_000000 66

Tablica 30. Zaštićena područja za vodno tijelo CSR00939_000000 66

Tablica 31. Program mjera za vodno tijelo CSR00939_000000 66

Tablica 32. Ostali podaci za vodno tijelo CSR00939_000000 66

Tablica 33. Karakteristike vodnog tijela CSR00061_015949, KANAL KUPINA-BREŽNICA 67

Tablica 34. Stanje vodnog tijela CSR00061_015949, KANAL KUPINA-BREŽNICA 68

Tablica 35. Rizik postizanja ciljeva za vodno tijelo CSR00061_015949, KANAL KUPINA-BREŽNICA 70

Tablica 36. Pokretači i pritisci za vodno tijelo CSR00061_015949, KANAL KUPINA-BREŽNICA 72

Tablica 37. Procjena utjecaja klimatskih promjena za vodno tijelo CSR00061_015949, KANAL KUPINA-BREŽNICA 73

Tablica 38. Zaštićena područja za vodno tijelo CSR00061_015949, KANAL KUPINA-BREŽNICA 73

Tablica 39. Program mjera za vodno tijelo CSR00061_015949, KANAL KUPINA-BREŽNICA 73

Tablica 40. Ostali podaci za vodno tijelo CSR00061_015949, KANAL KUPINA-BREŽNICA 73

Tablica 41. Karakteristike vodnog tijela CSR00118_000000, LJUBANJ 74

Tablica 42. Stanje vodnog tijela CSR00118_000000, LJUBANJ 75

Tablica 43. Rizik postizanja ciljeva za vodno tijelo CSR00118_000000, LJUBANJ .. 77

Tablica 44. Pokretači i pritisci za vodno tijelo CSR00118_000000, LJUBANJ 79

Tablica 45. Procjena utjecaja klimatskih promjena za vodno tijelo CSR00118_000000, LJUBANJ 80

Tablica 46. Zaštićena područja za vodno tijelo CSR00118_000000, LJUBANJ 80

Tablica 47. Program mjera za vodno tijelo CSR00118_000000, LJUBANJ 80

Tablica 48. Ostali podaci za vodno tijelo CSR00118_000000, LJUBANJ 80

Tablica 49. Karakteristike vodnog tijela CSR02041_000000, MEKINJICA 81

Tablica 50. Stanje vodnog tijela CSR02041_000000, MEKINJICA 82

Tablica 51. Rizik postizanja ciljeva za vodno tijelo CSR02041_000000, MEKINJICA 84

Tablica 52. Pokretači i pritisci za vodno tijelo CSR02041_000000, MEKINJICA 86

Tablica 53. Procjena utjecaja klimatskih promjena za vodno tijelo CSR02041_000000, MEKINJICA 87

Tablica 54. Zaštićena područja za vodno tijelo CSR02041_000000, MEKINJICA 87

Tablica 55. Program mjera za vodno tijelo CSR02041_000000, MEKINJICA 87

Tablica 56. Ostali podaci za vodno tijelo CSR02041_000000, MEKINJICA 87

Tablica 57. Karakteristike vodnog tijela CSR03875_000000 88

Tablica 58. Stanje vodnog tijela CSR03875_000000 89

Tablica 59. Rizik postizanja ciljeva za vodno tijelo CSR03875_000000 91

Tablica 60. Pokretači i pritisci za vodno tijelo CSR03875_000000 94

Tablica 61. Procjena utjecaja klimatskih promjena za vodno tijelo CSR03875_000000 94

Tablica 62. Zaštićena područja za vodno tijelo CSR03875_000000 95

Tablica 63. Program mjera za vodno tijelo CSR03875_000000 95

Tablica 64. Ostali podaci za vodno tijelo CSR03875_000000 95

Tablica 65. Karakteristike podzemnog vodnog tijela CSGI-29, ISTOČNA SLAVONIJA – SLIV SAVE 96

Tablica 66. Kemijsko stanje vodnog tijela CSGI-29, ISTOČNA SLAVONIJA – SLIV SAVE 97

Tablica 67. Količinsko stanje vodnog tijela CSGI-29, ISTOČNA SLAVONIJA – SLIV SAVE 98

Tablica 68. Stanje tijela podzemne vode CSGI_29 – Istočna Slavonija 99

Tablica 69. Izvadak iz registra kulturnih dobara RH..... 108

Tablica 70. Ciljne vrste i ciljni stanišni tipovi utvrđeni na području POVS HR 2001414 Spačvanski bazen i HR 2001415 Spačva JZ prema Uredbi o ekološkoj mreži i nadležnostima javnih ustanova za upravljanje područjima ekološke mreže (NN 80/19; 119/23)..... 117

Tablica 71. Područja očuvanja značajna za ptice (POP) 119

Tablica 72. Ugljični otisak – Faza izgradnje 149

Tablica 73. Ugljični otisak – Faza korištenja 150

Tablica 74. Analiza osjetljivosti zahvata na klimatske promjene..... 152

Tablica 75. Izloženost zahvata na klimatske promjene..... 153

Tablica 76. Ranjivost predmetnog zahvata na klimatske promjene – postojeće stanje 156

Tablica 77. Ranjivost predmetnog zahvata na klimatske promjene – buduće stanje 157

UVOD

Uredba o procjeni utjecaja zahvata na okoliš („Narodne novine“ broj 61/14 i 3/17) prepoznaje pojedine zahvate u okolišu koji pri korištenju mogu utjecati na okoliš. Za predmetne zahvate propisana je obveza provedbe postupka procjene utjecaja zahvata na okoliš ili pak postupak ocjene o potrebi procjene utjecaja zahvata na okoliš. U slučajevima kada se provodi postupak ocjene o potrebi procjene utjecaja zahvata na okoliš, uz zahtjev za pokretanjem postupka predaje se i elaborat zaštite okoliša. Ovaj dokument namijenjen je za potrebe postupka ocjene o potrebi procjene utjecaja zahvata na okoliš.

Nositelj zahvata Općina Vrbanja planira izgradnju infrastrukture u gospodarskoj zoni u naselju Vrbanja. Predmetna građevina bit će smještena na postojećim katastarskim česticama 1707/2, 2716/3, 3328, 3300/2, 3329, 3302, k.o. Vrbanja u Vukovarsko-srijemskoj županiji. Postojeće stanje na lokaciji zahvata karakterizira neobrađena poljoprivredna površina omeđena otvorenim jarcima sa svih strana.

1 PODACI O ZAHVATU I OPIS OBILJEŽJA ZAHVATA

1.1 ZAHVAT

1.1.1 Opći podaci

NOSITELJ ZAHVATA	
Naziv	Općina Vrbanja
OIB	10427349735
MBS	002542528
Adresa	Trg dr. Franje Tuđmana 1, 32 254 Vrbanja
ODGOVORNA OSOBA	
Ime i Prezime	Velimir Redl
Kontakt tel.	+385 (0)99 222 1798
E-pošta	opcina@opcina-vrbanja.hr
LOKACIJA ZAHVATA	
k.č.br.	1707/2, 2716/3, 3328, 3300/2, 3329, 3302
Katastarska općina	Vrbanja
ZAHVAT	
Prilog*	II.
Točka priloga*	**9.4.** Industrijske zone površine 5 ha i više

**Uredba o procjeni utjecaja zahvata na okoliš („Narodne novine“ broj 61/14 i 3/17)*

1.1.2 Opis zahvata

Općina Vrbanja odlučila se na izgradnju infrastrukturnih objekata unutar obuhvata poduzetničke zone kako bi potaknula razvitak malog i srednjeg poduzetništva te proizvodnog obrtništva na svom području. Površina poslovne zone Vrbanja iznosi 151.985 m^2. Predmetna građevina bit će smještena na katastarskim česticama 1707/2, 2716/3, 3328, 3300/2, 3329, 3302, k.o. Vrbanja. Postojeće stanje na lokaciji zahvata karakterizira neobrađena poljoprivredna površina omeđena otvorenim jarcima sa svih strana. Projektom je predviđena izgradnja: ceste, nogostupa, parkirališta, oborinske kanalizacije, sanitarne kanalizacije, vodovodne instalacije i hidrantske mreže, plinske instalacije, instalacije javne rasvjete, elektroinstalacije crpne stanice.

Prometnice unutar poslovne zone projektirane su u duljini od ukupno 772,81 metar, što uključuje os 1 duljine 534,54 metra te os 2 duljine 238,27 metara. Za potrebe vodoopskrbe predviđena je izgradnja tlačnih vodoopskrbnih cjevovoda ukupne duljine 1.175 metara. Sustav sanitarne odvodnje predviđa izvedbu gravitacijskih kanala i tlačnog cjevovoda ukupne duljine 840 metara, čime će se omogućiti priključivanje budućih korisnika zone na sustav javne kanalizacije. U cilju osiguravanja energetskih potreba poslovne zone, predviđena je i izgradnja plinovodne mreže duljine 1.175 metara. Javna rasvjeta planirana je na novoprojektiranim prometnicama u duljini od 950 metara. Također, unutar obuhvata zahvata planirana je izgradnja distribucijsko-telekomunikacijske kanalizacije (DTK) u duljini od 1.010 metara, čime će se osigurati uvjeti za povezivanje poslovne zone s postojećom telekomunikacijskom infrastrukturom.

Prometne površine, parkirališta i pješačke staze

Na pješačkim prijelazima, prijelaz s pješačke staze na razinu kolnika postiže se prevaljenim betonskim rubnjacima koji su u odnosu na kolnik podignuti za 0+3 cm. Na mjestu prevaljenih rubnjaka izvodi se taktilno polje upozorenja čepaste strukture širine minimalno 1,2 m uz najveći dopušteni nagib od 10%. Taktilna površina je od ruba kolnika udaljena za širinu rubnjaka, ali ne manje od 15 cm. U slučaju kada je pješački prijelaz izvan raskrižja potrebno je izvesti taktilnu crtu vođenja širine najmanje 40 cm s užljebljenjima okomito na prometnicu sve do ukošenja rubnjaka na prijelazu, a u dužini od najmanje 110 cm.

Parkirališna mjesta za invalide su projektirana s međuprostorom s kojeg je omogućen izlaz na nogostup.

Duž prometnice su obostrano predviđene pješačke staze širine 2,0 m. Na području obuhvata zahvata predviđena je i izvedba kolnih prilaza širine 6,0 m prema postojećim parcelama.

Kolnička konstrukcija je sljedećeg sastava:

- 5,0 cm AC 16 bin 45/80-65 AG6 M1 habajući sloj,
- 8,0 cm AC 32 base 50/70 AG6 M1 nosivi sloj,
- Min. 50,0 cm drobljeni kamen 0/60,

- Ukupno: min. 63,0 cm.

Pješačke staze izvode se u širini od 2,0 m sa završnim slojem asfalt-betona AC8 surf 50/70 AG4 M4-E debljine 4,0 cm. Kako su pješačke staze i parkirališta sastavni i neodvojivi dio platoa manipulativnih površina u poslovnoj zoni Vrbanja kolnička konstrukcija je slijedećeg sastava:

- 4,0 cm AC8 surf 50/70 AG4 M4-E,
- 12,0 cm cementom stabilizirani šljunak CSŠ,
- min. 25,0 cm drobljeni kamen 0/60,
- Ukupno: min. 41,0 cm.

Uz novoprojektirani kolnik poslovne zone, te parkirališta uz zelenu površinu projektiran je tipski betonski rubnjak 18 × 24 * 100 cm. Uz rub pješačke staze bit će projektiran tipski parkovski rubnjak 10/22 u betonskoj oblozi sastaca C16/20 u količini od 0,03 m^3/m'.

Priključenje prometne infrastrukture poslovne zone Vrbanja planirano je neposredno na postojeću javnu prometnicu (Kolodvorska ulica), a točno rješenje prikaza vidljivo je na situacijskom nacrtu [Slika 1].

Vodoopskrba

Trase projektiranih tlačnih vodoopskrbnih cjevovoda položene su uz prometne površine, što je uvjetovano osiguranjem zahtijevanog režima tečenja s mogućnošću međusobnog priključivanja pojedinih dijelova vodoopskrbne mreže. Tlačni vodoopskrbni cjevovodi će cijelom svojom trasom biti položeni u tlo, ispod površine, tj. zauzeta površina biti će nakon polaganja cjevovoda privedena prvobitnoj namjeni.

Za potrebe izrade izvedbenog projekta odabrane su vodovodne cijevi slijedećih materijala:
PE100 SDR17 NP - 10 bara(HRN EN 12201-2:2013)

- presjeci DN110
- isporuka u kolutima duljine 100 m
- spajanje preko EF spojnica.

Fazonski komadi i armature su predviđeni od nodularnog lijeva GGG 40 za radni tlak 10 bara (HRN EN 545:2010) i od PE100 SDR17(HRN EN 12201-3:2012).

Sanitarna odvodnja

Gravitacijski kanali i tlačni cjevovod će cijelim svojim trasama biti položeni u tlo, ispod površine, tj. zauzeta površina biti će nakon polaganja cjevovoda privedena prvobitnoj namjeni. Zbog odabranog sistema odvodnje, odnosno gravitacijskog tečenja, kao i dužine kanala, dubine istih kreću se od min. 1,00 m na krajevima pojedinih kanala do max. 4,20 m na nizvodnom dijelu kanala. Na trasama kanala predviđena je izgradnja revizijskih okana, koji su nužni za pravilno funkcioniranje kanalizacijske mreže. Sama

revizijska okna biti će izvedena kao podzemni objekti, koji svojim postojanjem neće narušiti postojeći ambijent.

Gravitacijske kanale fekalne odvodnje treba izvesti od PVC cijevi nazivnog promjera DN315 mm prema HRN EN 13476-2 i HRN EN 1401-1:2019, minimalne statičke nosivosti Sn8 (SDR34). Projektirani nazivni promjer odgovara vanjskom promjeru DN=OD. PVC cijevi isporučuju se u komadima duljine 5 m.

Minimalni unutarnji promjer cijevi gravitacijskog kanala definira se kao 296,6 mm (DN 315 mm) s dozvoljenim odstupanjem do 3%, za sve vrste cijevi. Minimalna statička nosivost za sve uvjete mora biti Sn 8.
Tlačni cjevovod treba izvesti od tlačnih cijevi od PE 100 nazivnog promjera DN90 mm prema HRN EN 13244-2, SDR 17 za nazivni tlak 10 bara. Projektirani nazivni promjer odgovara vanjskom promjeru DN=OD. Cijevi profila DN90 mm i DN110 mm se isporučuju u kolutovima duljine 100 m, a cijevi profila DN160 i veći se isporučuju u ravnim šipkama duljine 12 m.

Posteljica se izvodi iz pijeska (sloj 10 cm), a obloga također iz pijeska do 30 cm iznad tjemena cijevi, uz postizanje dovoljne zbijenosti (Proctor 95%).

Sanitarna odvodnja predviđena je u okviru zasebnog zatvorenog sustava koji bi se spojio na izgrađeni sustav sanitarne odvodnje naselja. Izljev u postojeći sustav je predviđen kao tlačni spoj (putem crpne stanice).

Oborinska odvodnja

Odvodnja oborinskih voda predviđena je djelomično odgovarajućim uzdužnim i poprečnim nagibom kolnika prema postojećim odvodnim jarcima, a djelomično pomoću zasebnog zatvorenog sustava odvodnje. Zatvoreni sustav oborinske odvodnje obuhvaća prikupljanje oborinskih voda s prometnih površina, parkirališta i pješačkih staza, nakon čega se voda vodi do kontroliranih ispusta u postojeće sustave.
Planirano rješenje predviđa korištenje postojećeg kanala melioracijske odvodnje, pri čemu će se osigurati usklađenost sa specifičnim vodopravnim uvjetima koji će biti izdani od strane Hrvatskih voda. Time će se osigurati da kapaciteti postojećih melioracijskih kanala neće biti ugroženi, već će se kontroliranim ispustima osigurati adekvatno upravljanje oborinskim vodama. Navedeno rješenje osigurava očuvanje funkcionalnosti sustava melioracijske odvodnje te sprječava negativne posljedice poput povećanog rizika od poplava ili narušavanja hidrauličkih svojstava kanala.
Konačno rješenje i mjere zaštite vodnih tijela i melioracijskih kanala bit će detaljno razrađeni kroz postupak ishođenja posebnih uvjeta građenja, čime će se dodatno osigurati očuvanje i zaštita postojećeg melioracijskog sustava.

Imovinsko-pravni odnosi na česticama javnog vodnog dobra

Idejnim projektom definirane su preliminarne trase infrastrukturnih objekata. Stvarne trase bit će detaljno utvrđene nakon ishođenja posebnih uvjeta građenja od strane nadležnih javnopravnih tijela.
Što se tiče imovinsko-pravnih odnosa na česticama koje imaju status javnog vodnog dobra, Općina Vrbanja kao investitor preuzima obvezu rješavanja ovih pitanja temeljem pravomoćne lokacijske dozvole, a u skladu s člankom 19. Zakona o vodama (Narodne novine, br. 66/2019, 84/2021, 47/2023). Za predmetne katastarske čestice koje su javno vodno dobro u vlasništvu Republike Hrvatske, kojima upravljaju Hrvatske vode, Općina će sklopiti odgovarajuće ugovore o pravu služnosti i/ili ugovore o pravu građenja. Specifični uvjeti ovih ugovora bit će jasno definirani kroz postupak dobivanja posebnih vodopravnih uvjeta od Hrvatskih voda, čime će se osigurati pravna i tehnička usklađenost s propisanim uvjetima.

Zbrinjavanje industrijskih otpadnih voda

Trenutno nije određena precizna gospodarska namjena parcela unutar predmetne poslovne zone, zbog čega nije moguće detaljno razraditi specifična tehnička rješenja za odvodnju industrijskih otpadnih voda. Međutim, Općina Vrbanja je u Idejnom projektu predvidjela izgradnju sustava sanitarne kanalizacije za potrebe priključenja na postojeći javni kanalizacijski sustav naselja, čime se osigurava adekvatno postupanje s otpadnim sanitarnim vodama za buduće gospodarske subjekte.
Svaka buduća investicija unutar poslovne zone bit će obvezna, u skladu sa Zakonom o gradnji te uvjetima nadležnih komunalnih i vodopravnih tijela, pojedinačno rješavati pitanje industrijskih otpadnih voda. Ovaj pristup omogućava specifična tehnička rješenja prilagođena vrsti i količini industrijskih otpadnih voda koje će nastajati, te osigurava da postupanje s otpadnim vodama zadovoljava najviše standarde zaštite okoliša.
Za sve buduće investicije unutar poslovne zone koje bi mogle imati potencijalno značajan utjecaj na okoliš, investitori će biti u obvezi provesti postupak Ocjene/Procjene prihvatljivosti zahvata na okoliš, sukladno odredbama Uredbe o procjeni utjecaja zahvata na okoliš (NN 61/14, 3/17). Na taj način osigurat će se izbjegavanje ili minimiziranje potencijalno negativnih utjecaja na okoliš te održiv razvoj poslovne zone.

Plin

Priključenje plinovoda planirano je na postojeći srednjetlačni plinovod dimenzije DN225, izveden na mjestu križanja s ulicom Ivana Mažuranića. Postojeći ST plinovod ima dostatan volumetrijski kapacitet za opskrbu svih budućih potrošača u Gospodarskoj zoni Vrbanja.
Plinska mreža planira se izvesti ukopavanjem radne plinske cijevi izrađena od PE dimenzije d110 SDR 11, dimenzija, oblika i materijala prema propisanim standardima.

Ista se ukopava na dubinu od 0,8 do 1,5 m. Križanje i paralelno vođenje instalacije plina sa drugim ukopanim instalacijama izvesti će se na minimalnoj udaljenosti 0,4 m kod paralelnog vođenja i 0,2 m kod križanja. Prijelaz preko prometnice planira se izvesti u zaštitnoj cijevi.

Javna rasvjeta

Predviđeno je osvjetljavanje novih prometnih površina LED rasvjetom na stupovima. Kao izvor energije koristit će se priključenje na SPMO-1 prema elektroenergetskoj suglasnosti. Vodove od stupa do stupa izvesti kabelom NA2XY-O 4x25+1,5 mm^2 načinom ulaz - izlaz, kojega treba položiti u zemlju. Uz kabel u kabelski rov, položiti traku od nehrđajućeg čelika (INOX V4A) 30 x 3,5 mm, te na nju spojiti svaki stup vanjske rasvjete. Vanjska rasvjeta prometnice i nogostupa je predviđena stupovima visine 9 m, koji se ugrađuju na betonske temelje pomoću temeljne ploče, te cestovnim svjetiljkama priključne snage 83 W. Rasvjetna tijela imaju visoku iskoristivost višu od 130 Lm/W.

Slika 1. Situacija planiranog stanja

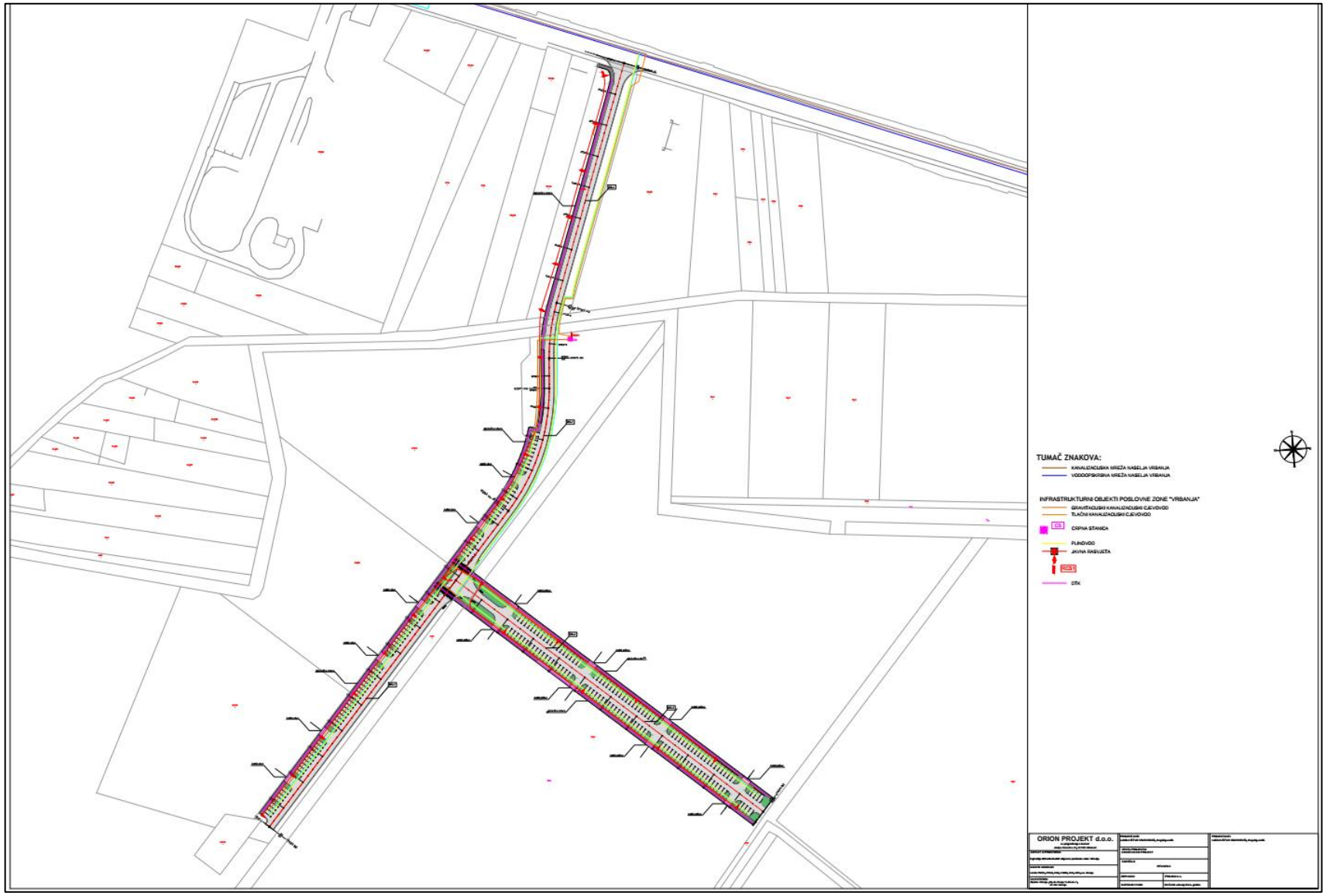

1.2 TEHNOLOŠKI PROCES

Predmetni zahvat nije proizvodna djelatnost koja uključuje tehnološki proces, zbog čega ovo poglavlje nije primjenjivo.

1.3 VRSTE TVARI I ENERGIJE KOJE ULAZE U TEHNOLOŠKI PROCES

Predmetni zahvat nije proizvodna djelatnost koja uključuje tehnološki proces, zbog čega ovo poglavlje nije primjenjivo.

1.4 VRSTE TVARI KOJE OSTAJU I EMISIJE U OKOLIŠ

1.4.1 Emisije u zrak

U fazi izgradnje dolazi do emisije onečišćujućih tvari i stakleničkih plinova isključivo od eventualno prisutnih građevinskih strojeva koji se obzirom na vrstu i veličinu zahvata ne očekuju u velikom broju. Ove emisije su privremenog karaktera i zanemarivih količina. Tijekom korištenja zahvata ne dolazi do značajnih emisija onečišćujućih tvari ili stakleničkih plinova u zrak. Ono što može uzrokovati dodatne emisije u zrak je promet na novoj prometnici.

1.4.2 Emisije u vode

Pri izgradnji zahvata i pri korištenju zahvata ne dolazi do emisija u vode.

1.4.3 Otpad

Tijekom izgradnje na predmetnoj lokaciji nastajat će različite vrste građevnog otpada. Sav otpad koji nastaje tijekom izgradnje će se razvrstavati po vrsti te privremeno skladištiti na za to predviđeno mjesto na lokaciji. Po završetku gradnje, otpad će se biti predan ovlaštenoj osobi za gospodarenje otpadom. S obzirom na to da se ne radi o tehnološkom procesu, tijekom korištenja zahvata neće nastajati otpad, pa se ne očekuje negativan utjecaj na okoliš.

1.5 OSTALE AKTIVNOSTI KOJE SU POTREBNE ZA REALIZACIJU ZAHVATA

Nema dodatnih aktivnosti potrebnih za realizaciju predmetnog zahvata.

1.6 VARIJANTNA RJEŠENJA ZAHVATA

Nisu razmatrana varijantna rješenja za predmetni zahvat.

2 PODACI O LOKACIJI I OPIS LOKACIJE ZAHVATA

2.1 GEOGRAFSKI POLOŽAJ

Predmetni zahvat smješten je u Vukovarsko - srijemskoj županiji, na administrativnom području Općine Vrbanja. Oznaka katastarskih čestica je 1707/2, 2716/3, 3328, 3300/2, 3329, 3302, k.o. Vrbanja.

Općina Vrbanja smještena je na jugoistoku Vukovarsko-srijemske županije, u graničnom području s Republikom Srbijom. Općini Vrbanja susjedne jedinice lokalne samouprave u sastavu Vukovarsko-srijemske županije su: Općina Nijemci (na sjeveru i sjeveroistoku) i Općina Drenovci (na jugu i jugozapadu). Općina Vrbanja ustrojena je 1993. godine i u svom sastavu ima tri naselja: Soljani, Strošinci i Vrbanja. Površina Općine Vrbanja je 191,0 km^2, od čega su 54% (102,6 km^2) šume. Jedno od dominantnih obilježja prirodne osnove područja Općine Vrbanja je ravničarski reljef vrlo malih visinskih razlika. Općina Vrbanja zauzima 7,8% od ukupnog teritorija Vukovarsko-srijemske županije [Slika 2].

Slika 2. Položaj Općine Vrbanja u Vukovarsko-srijemskoj županiji (Izvor: Prostorni plan Vukovarsko-srijemske županije)

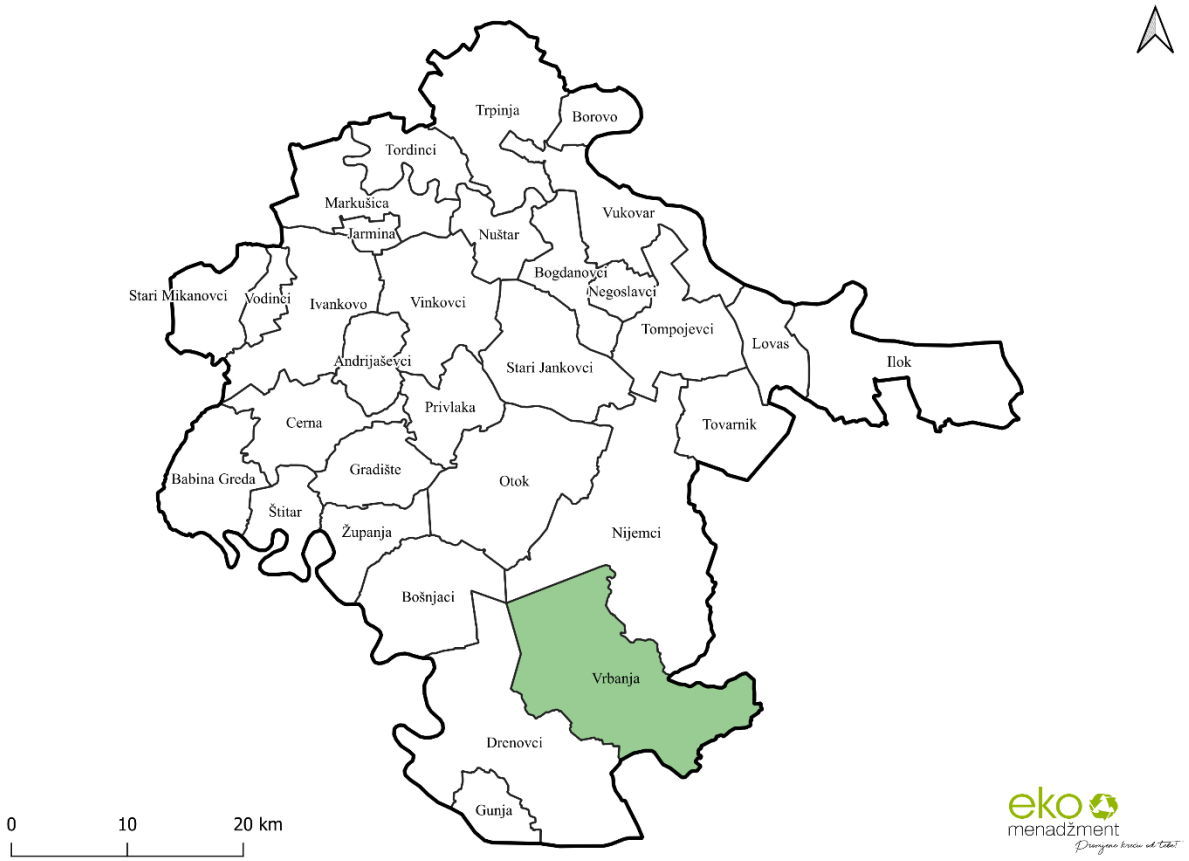

Sama lokacija zahvata smještena je na istočnom području katastarske općine Vrbanja [Slika 3].

Slika 3. Lokacija zahvata u širem prostoru (Izvor: DGU)

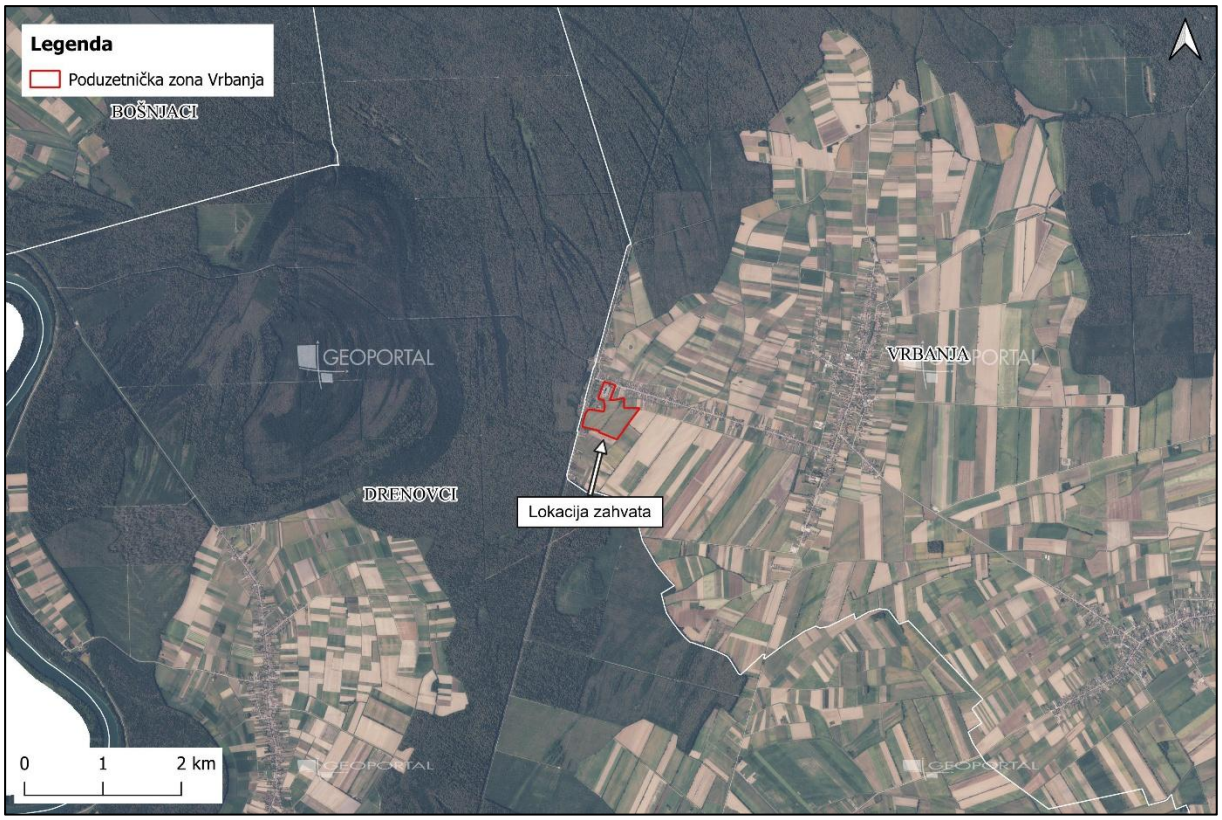

2.2 OPIS LOKACIJE ZAHVATA

Sukladno Prostornom planu uređenja Općine Vrbanja, II. izmjene i dopune, lokacija zahvata smještena je na području neizgrađenog, uređenog dijela građevinskog područja gospodarske namjene – proizvodne/poslovne [Slika 5].

Okolno područje lokacije zahvata obuhvaća sljedeće značajke:

- Sjeverno od lokacije zahvata nalazi se županijska cesta, izgrađeni dio građevinskog područja; neizgrađeni, uređeni dio građevinskog područja te poljoprivredne površine,
- Južno od lokacije proteže se neizgrađeni, uređeni dio građevinskog područja gospodarske namjene – proizvodne/poslovne te poljoprivredne površine,
- Istočno od lokacije nalazi se neizgrađeni, uređeni dio građevinskog područja gospodarske namjene – proizvodne/poslovne, izgrađeni dio građevinskog područja te poljoprivredno tlo,
- Zapadno od lokacije nalazi se neizgrađeni, uređeni dio građevinskog područja gospodarske namjene – proizvodne/poslovne, izgrađeni dio građevinskog područja te izgrađeni dio građevinskog područja gospodarske namjene – proizvodno/poslovne.

Najbliža stambena zona nalazi se zapadno na udaljenosti od oko 17 m.

Slika 4. Uže područje lokacije zahvata (Izvor: Geoportal NIPP)

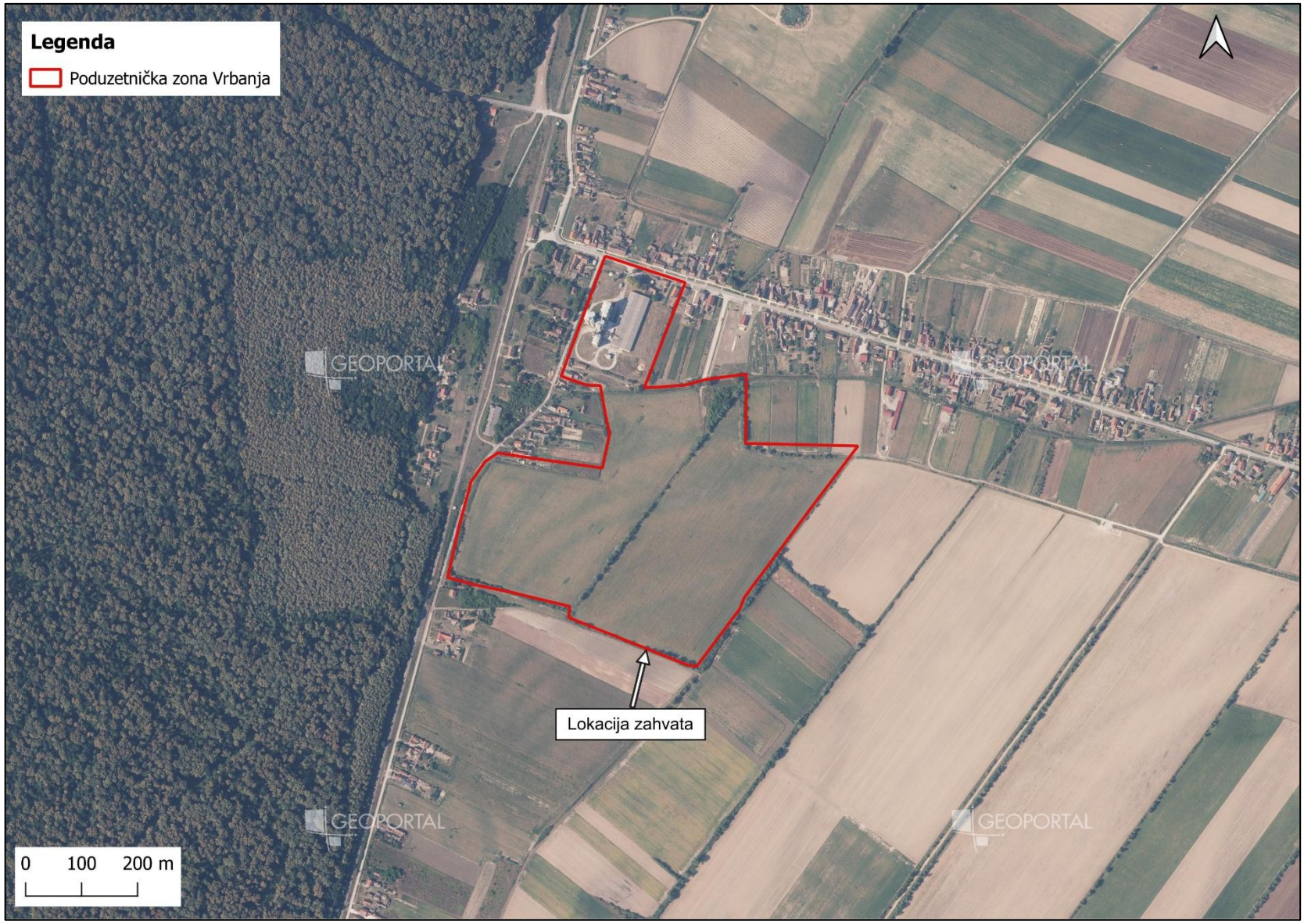

Slika 5. Korištenje i namjena površina (Izvor: PPUO Vrbanja)

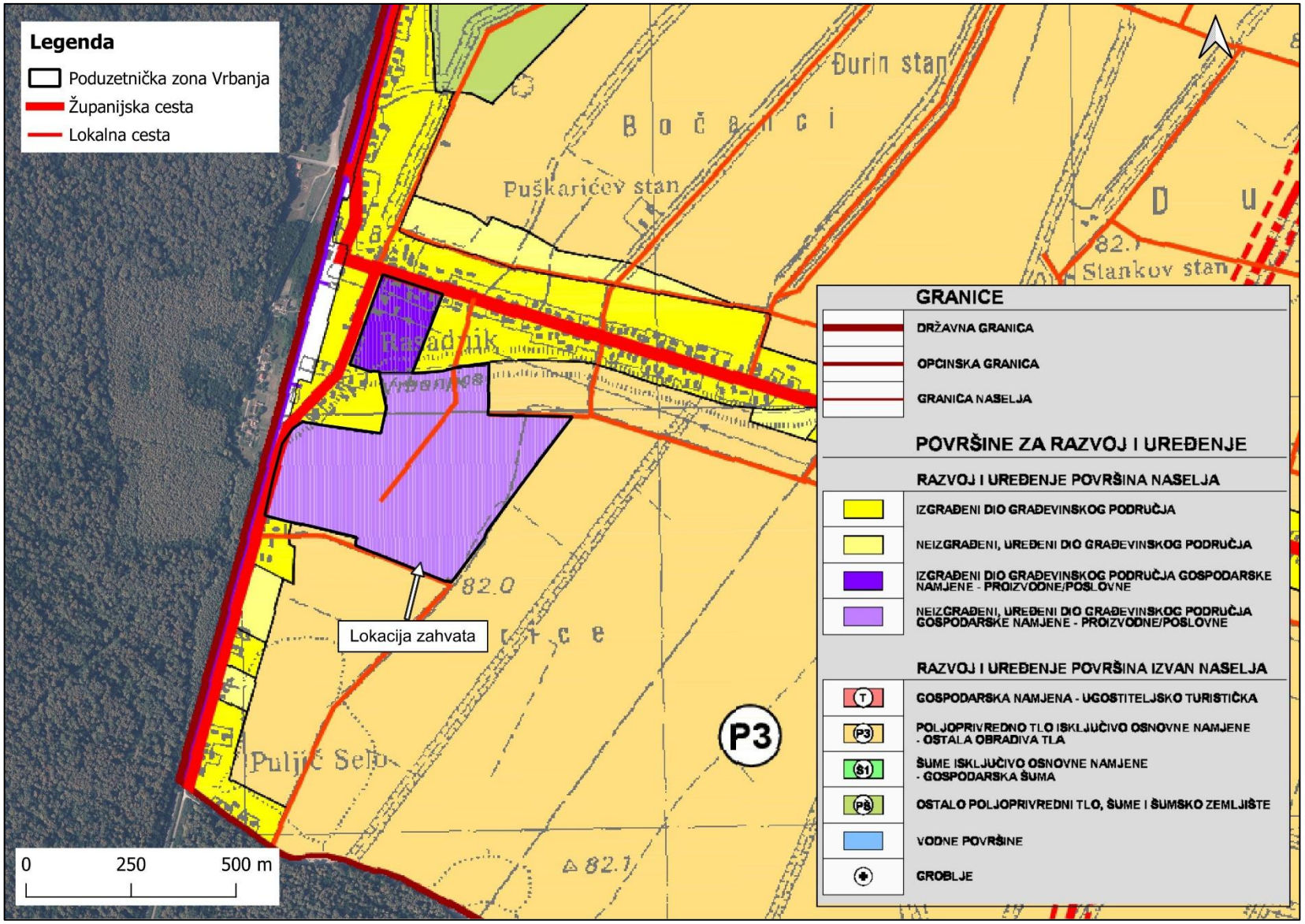

2.3 KRAJOBRAZ

Prema krajobraznoj regionalizaciji Hrvatske s obzirom na prirodna obilježja (temeljeno na „Strategija prostornog uređenja Republike Hrvatske", 1997, Matija Salaj, ured., Zavod za prostorno planiranje Ministarstva prostornog uređenja, graditeljstva i stanovanja RH.) lokacija zahvata pripada krajobraznoj jedinici „Nizinska područja sjeverne Hrvatske", koju obilježavaju mjestimični manjak šume u istočnoj Slavoniji, Nestanak živica u agromeliorativnim zahvatima i geometrijska regulacija vodotoka i nestanak tipičnih i doživljajno bogatih fluvijalnih lokaliteta.

Lokacija zahvata nalazi se na području gospodarske namjene. Područje oko lokacije zahvata je ruralno s mnogo poljoprivrednih površina. Ovaj krajobraz odražava tipičnu poljoprivrednu regiju s malim urbanim središtima i industrijskim zonama integriranim u ruralni okoliš. Zapadno i južno od lokacije zahvata nalazi se Općina Drenovci.

Slika 6. Krajobrazne jedinice – Izvor strategija prostornog uređenja Republike Hrvatske, 1997

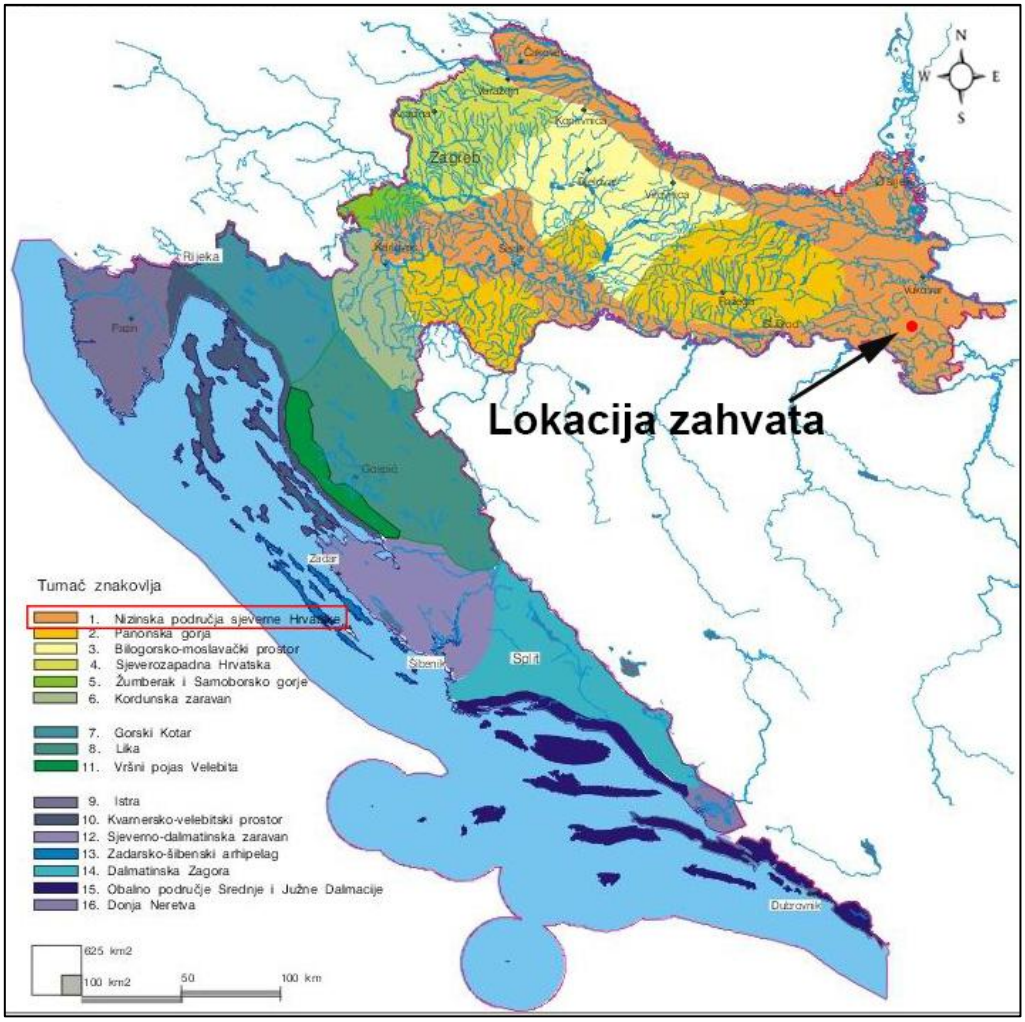

2.4 PEDOLOŠKO LITOLOŠKE ZNAČAJKE

Prema dostupnim podacima na portalu ENVI s pedološkog gledišta lokacija zahvata označena je pod brojem kartirane jedinice tla 26 Pseudoglej na zaravni, Pseudoglej-glej, Lesivirano na praporu, Močvarno glejno, Ritska crnica, pogodnosti tla P-3.

U neposrednoj blizini lokacije zahvata nalazi se [Slika 7]:

- tlo kartirane jedinice 44, opisa Močvarno glejna, djelomično hidromeliorirana, Aluvijalno livadno, Ritske crnice pogodnosti tla oznake N-1,
- tlo kartirane jedinica tla 42 opisa Ritska crnica, djelomično hidormeliorirana, Močvarno glejno, Pseudoglej na zaravni, pogodnosti tla oznake N-1.

Slika 7. Pedološka obilježja lokacije zahvata (Izvor: envi.azo.hr)

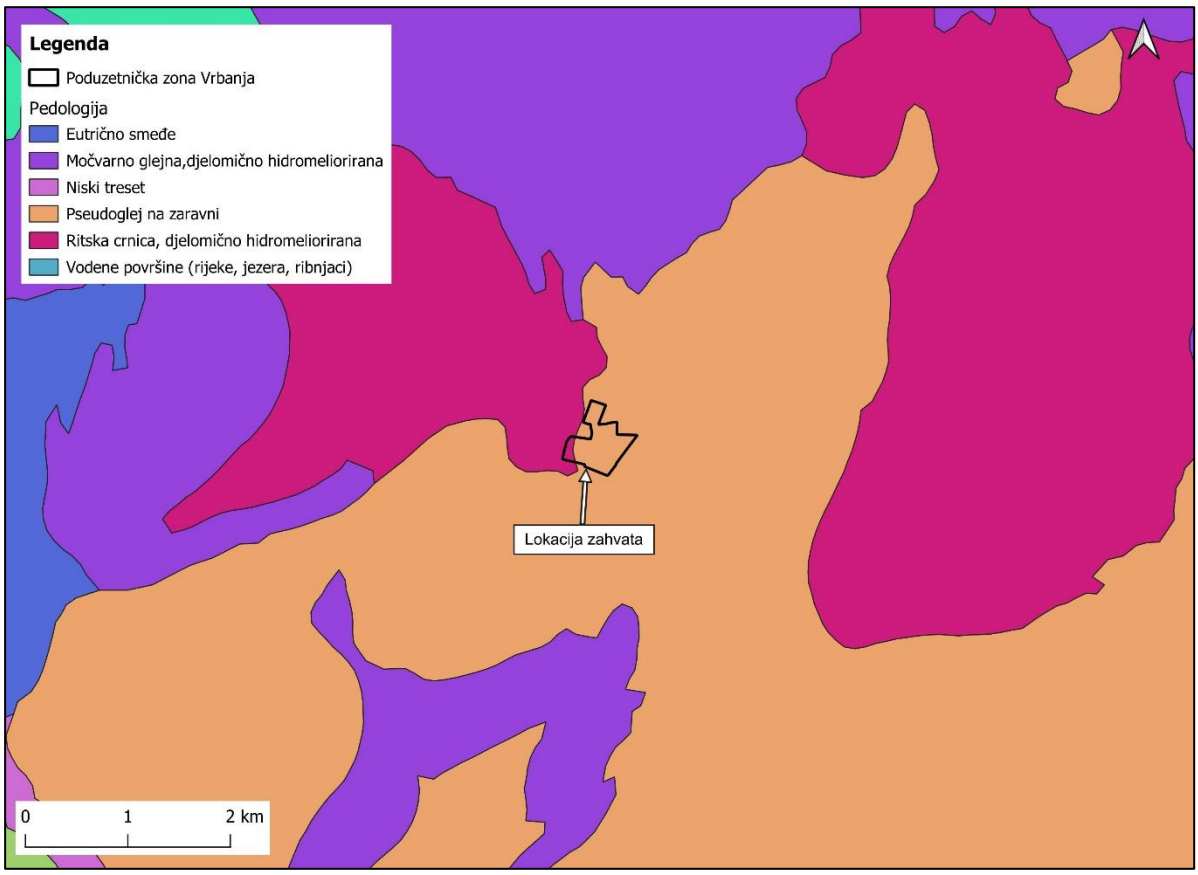

Prema CORINE Land Cover (CLC) klasifikaciji (pokrov i namjena korištenja zemljišta), na lokaciji zahvata zemljišni pokrov prema namjeni je: Nenavodnjavano obradivo zemljište (CLC 211), te malim dijelom Nepovezana gradska područja (CLC 112) [Slika 8].

Pored toga, u neposrednom okruženju nalaze se pokrovi klasificirani kao:
Mozaik poljoprivrednih površina (CLC 242), Bjelogorična šuma (CLC 311) te Sukcesija šume (zemljišta u zarastanju) (CLC 324).

Slika 8. Prikaz pokrova i namjene korištenja zemljišta za lokaciju zahvata i šire područje (Izvor: Geoportal NIPP)

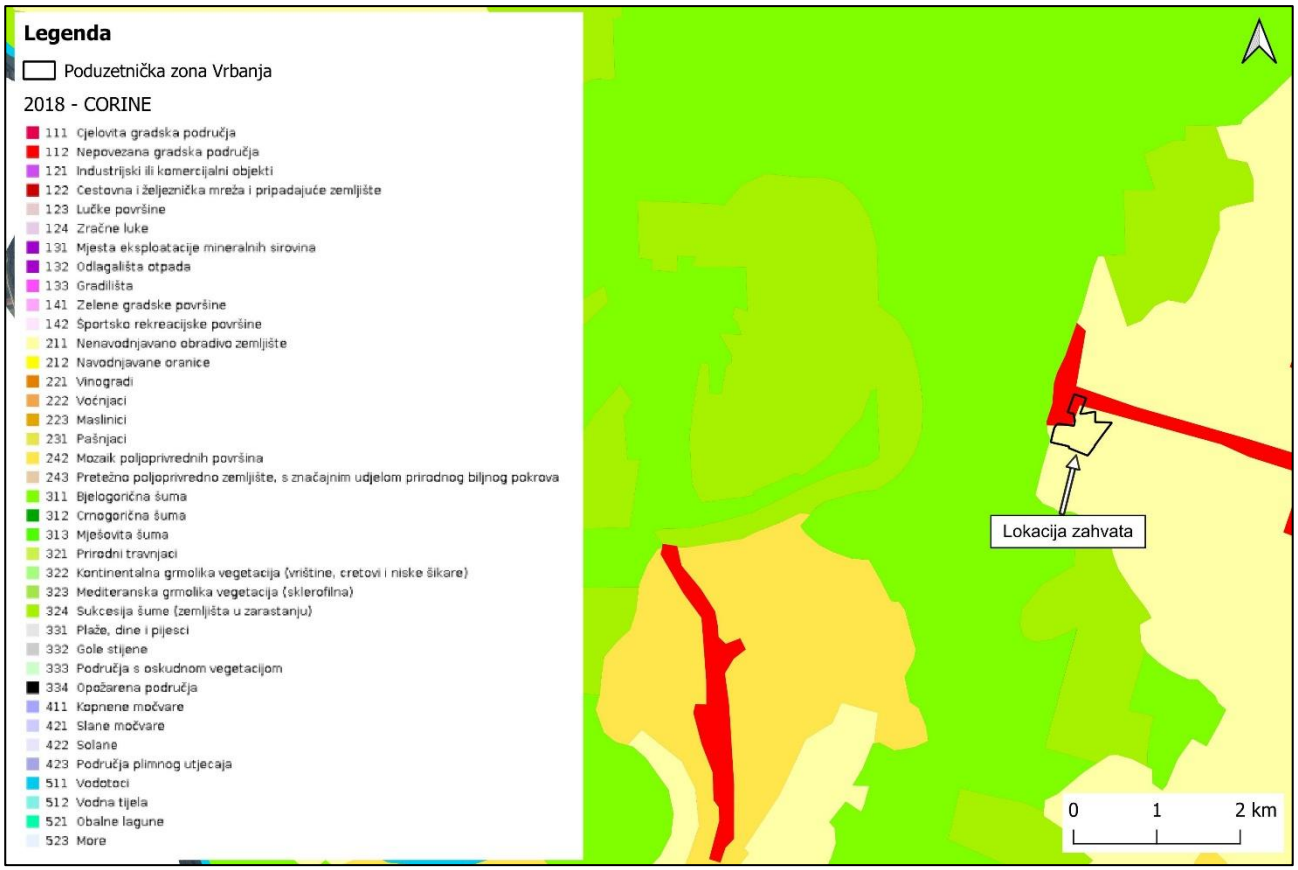

2.5 KORIŠTENJE ZEMLJIŠTA

2.5.1 Poljoprivredne površine

Prema podacima iz ARKOD baze na dan 31.12.2023. na području Općine Vrbanja ukupno je u sustavu bilo prijavljeno 7.027,86 ha poljoprivrednih površina. Najzastupljenije su oranice s ukupno 6.967,95 ha površine, nakon čega slijede voćnjaci s ukupno 54,02 ha, zatim livade s 2,15 ha te pašnjaci s 1,75 ha. Ostala vrsta uporaba zemljišta iznosi 1,23 ha, a 0,55 ha otpada na privremeno neodržavane površine, 0,14 ha na mješovite višegodišnje nasade te 0,07 ha na staklenike na oranici. Vezano uz ove brojke treba napomenuti da ovo je većina poljoprivrednih površina no nije stvarna situacija jer osim ovih površina postoji još jedan dio površina koje nisu u sustavu ARKOD jer vlasnici/korisnici istih nisu u sustavu potpora u poljoprivredi.

2.5.2 Šume

Šume na području Općine Vrbanja su u državnom vlasništvu i njima upravlja UŠP Vinkovci, Šumarija Vrbanja. Nadalje, prostor Općine Vrbanja karakterizira gospodarska jedinica: GJ Vrbanjske šume.

Gospodarska jedinica “Vrbanjske šume” zauzima sredinu južnog dijela spačvanskog bazena. Južnim dijelom (odjeli 1-3) graniči sa šumama gospodarske jedinice “Trizlovi – Rastovo” šumarije Gunja. Šume ove gospodarske jedinice prostiru se u širem smislu riječi na dijelu velike Panonske ravni, točnije dio su posavske nizine na nadmorskoj visini od 78 do 85 metara.

Gospodarska jedinica „Vrbanjske šume“ sastoji se od sedam šumskih predjela: Radiševo, Sočna, Tromeđa, Bok, Boljkovo, Ljubanj i Svenovo. Zapadna granica jedinice u svom južnom dijelu predstavlja dosta izlomljenu liniju koja se dotiče poljoprivrednih površina sela Posavski Podgajci, te se od 18. odjela nastavlja IX prosjekom na sjever sve do 36. odjela, odakle ide 21. prosjekom na zapad graničeći pri tom sa gospodarskom jedinicom “Desićevo” do razmeđe 66. odjela gospodarske jedinice “Kragujna” i 9. odjela gospodarske jedinice “Desićevo”. Od 36. odjela granica sa gospodarskom jedinicom “Kragujna” šumarije Županja ide VIII prosjekom prema sjeveru sve do ceste Bošnjaci – Tromeđa, kojom se idući prema istoku, dolazi do same Tromeđe od koje cesta prema rijeci Spačvi (do Tezge) predstavlja sjevernu granicu prema gospodarskoj jedinici “Slavir” šumarije Otok.

Rijekom Spačva sa istočne strane određena je granica prema gospodarskoj jedinici “Narače”, a vodotokom Ljubanj i strugom Koritanj prema gospodarskoj jedinici “Topolovac” koje su obje pod upravom šumarije Lipovac.

Dio istočne granice čini XXIV prosjeka prema gospodarskoj jedinici “Debrinja” šumarije Strošinci.

Preostali dio granice što se odnosi na južne rubove gospodarske jedinice poput potkove okružuju poljoprivredne površine u čijem se središtu nalazi selo Vrbanja. Granice prema poljoprivrednim površinama fiksirane su obodnim kanalima.

Slika 9. Prikaz šumskih površina u okolici zahvata (Izvor: ENVI portal okoliša)

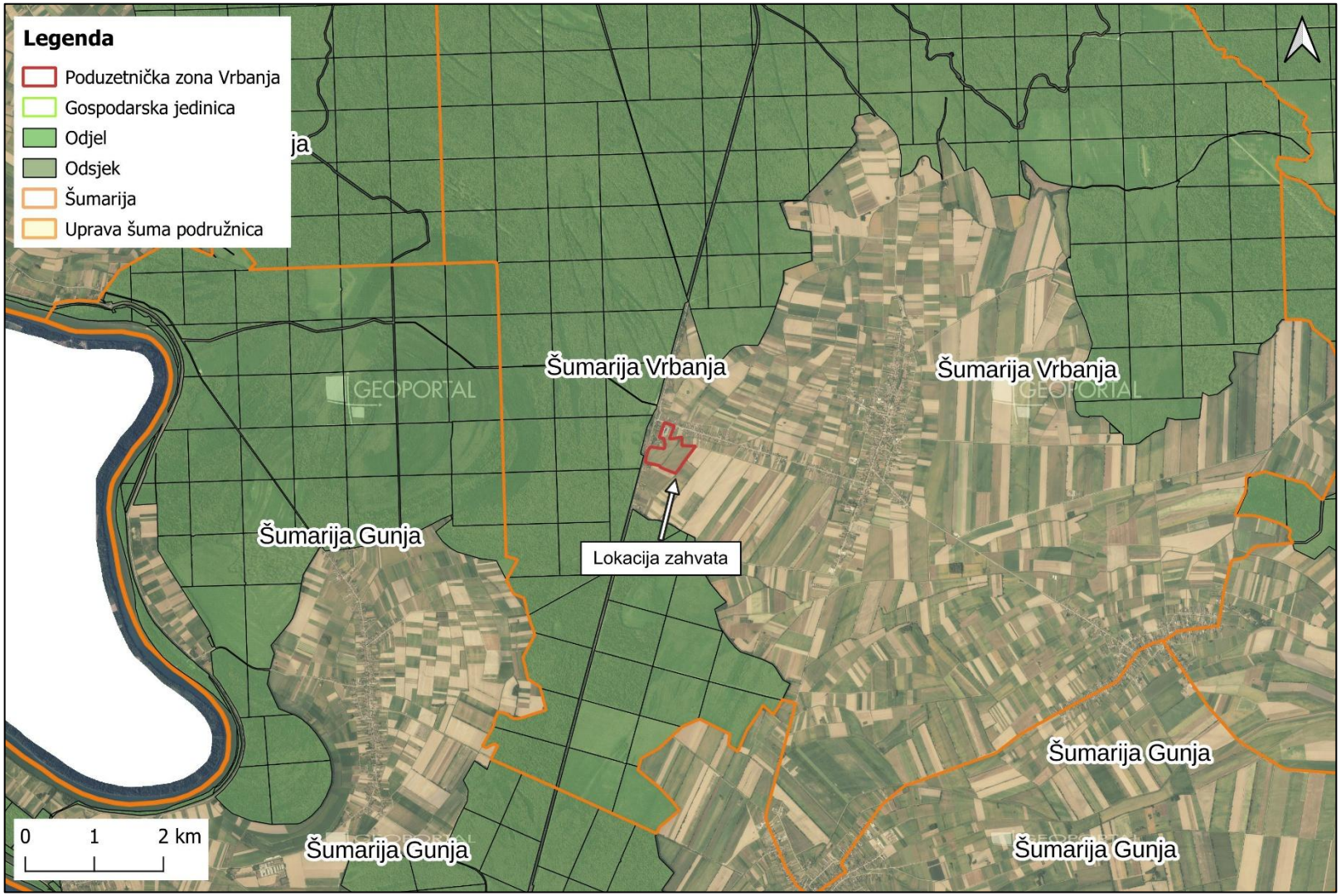

2.6 GEOLOŠKA I SEIZMIČKA OBILJEŽJA

Jezerske naslage pleistocena se nalaze u Slavonsko-srijemskoj depresiji, a predstavljene su u nižim dijelovima pijescima s proslojcima glina, a u višim pjeskovitim siltovima i siltovima. Pijesci su dobro sortirani, a po granulometrijskom sastavu pripadaju sitnozrnim do srednjozrnim pijescima. Siltovi su sive, sivo-smeđe i smeđe boje. U njima je pronađena malakofauna na osnovu koje se smatra da pripadaju gornjem pleistocenu. Naslage pleistocena prostiru se od Posavskih Podgajaca, preko Gunje, do Račinovaca, te na sjever i istok. U Slavonsko-srijemskoj depresiji, nalazimo na sigurno dokazanim siltovima gornjeg pleistocena, sive i sivožućkaste siltove, koji u svojoj bazi, sadrže miješanu vodenu i kopnenu faunu. Ove tvorevine su nastale resedimentacijom jezerskih sedimenata, koncem paleocena i početkom holocena.

Na području zahvata (Slika 10) nalaze se sljedeće kartirane jedinice:

- *Pjeskoviti siltovi i siltovi (s – j)*

U slavonsko-sremskoj depresiji, većina terena je izgrađena od sivih, sivosmeđih i smeđih, pjeskovitih siltova (alevrita), koji su najbolje otvoreni u glinokopima, a nalazimo ih svakom novijem kanalu. U najnižem dijelu naslaga, nalazimo sive, pjeskovite siltove, unutar kojih je prisutna decimetarska leća pijeska. Slojevitost u naslagama siltova nije izražena. Laminarni, pjeskoviti siltovi zabilježeni su na obali Save, jugozapadno od Rajeva Sela, no na najvećem dijelu rasprostiranja u njima nisu registrirani nikakvi sedimentološki oblici. Sortiranost pjeskovitih siltova i siltova je srednja do slaba.

Mineralni sastav ovih sedimenata potpuno je identičan sastavu prethodno opisanih pijesaka, što znači da su izgrađeni od kvarca, karbonatnih čestica, feldspata i čestica stijena. U teškoj frakciji dominiraju prozirni minerali (granat, epidotcoisitska grupa, amfiboli, pirokseni i dr.). Postotci zastupljenih minerala su jednaki sa postotcima u pijesku.

U ovim naslagama, makrofauna je pronađena jugozapadno od Rajeva Sela i istočno od Drenovaca, te u bazalnom dijelu naslaga, u Gunji. U ovim pjeskovitim siltovima, uz kopnene oblike: *Zonitoides* sp., *Vitrina* sp. i *Fagotia acicularia,* pronađeni su *Lithoglypus naticoides* i *Unio crassus,* oblici tople klime, koji su indikatori riječnog biotopa. Kod Rajevog Sela, prisutna je asocijacija kopnenih oblika: *Cohlicopa lubrica, Aegopinella nitens, Valovia costata, Punctum pygmaeum* i dr. a istovremeno, od Drenovaca javlja se i barska fauna. Uz kopnene vrste, koje lokalno dolaze, u naslagama lesa, kao npr. *Vitrea crystalina, Perpolita radiatula, Clausilla dubia* i niz drugih i različitih kopnenih staništa javljaju se i oblici, vezani za plitke, biljem bogate vode *(Valvata cristata, Lymnaea truncatula),* periodične močvare *(Anisus leucostomus)* i dr.

Debljina ovih naslaga, uz Savu, se kreće od 3 do 8 m, a povećava se idući prema sjeveru i u pravcu istoka.

- *Barski sedimenti (b)*

Istočno od Posavskih Podgajaca, približno do linije Drenovci-Vrbanja, zatim sjevemo od poteza Vrbanja-Soljani, sve do sjeverne i istočne granice hrvatskog dijela lista, na prostoru između Soljana i Račinovaca, nalazimo na sigurno dokazanim siltovima gornjeg pleistocena, sive i sivožućkaste siltove i glinovite siltove. U njihovom najnižem dijelu ističe se oko 50 do 60 cm debeo horizont s vapnenim konkrecijama, obično bogat miješanom faunom vodene i kopnene sredine. Oblici vezani za vodenu sredinu izrazito dominiraju nad kopnenim, kako brojem vrsta, tako i brojem jedinki. Zastupljene su vrste, vezane za stajaće, biljem bogate vode i periodične močvare: *Planorbis planorbis, Bithynia tentaculata, B. leachi, Anisus vorticulus, Valvata pulchella, V. cristata, Armiger crista,* i druge vrste vezane za sve tekuće i stajaće vode: *Pisidium cas eratum, P. subaruncatum, Bathyomphalus contortus;* vrste što dolaze uz izvorske vode *(Sadleriana panonica)* i linijske tokove *(Pisidium amnicum, P. milium)*. Kopnena makrofauna zastupljena je s nekoliko vrsta, što su značajne za pleistocenske lesove: *Pupilla loessica, Vertigo parcedentata, Succinea oblonga, Vallonia costata, Oxiloma elegans* i dr. Debljina barskih naslaga iznosi 1,5-2 m.

Slika 10. Geološka obilježja lokacije zahvata (Izvor: Hrvatski geološki institut)

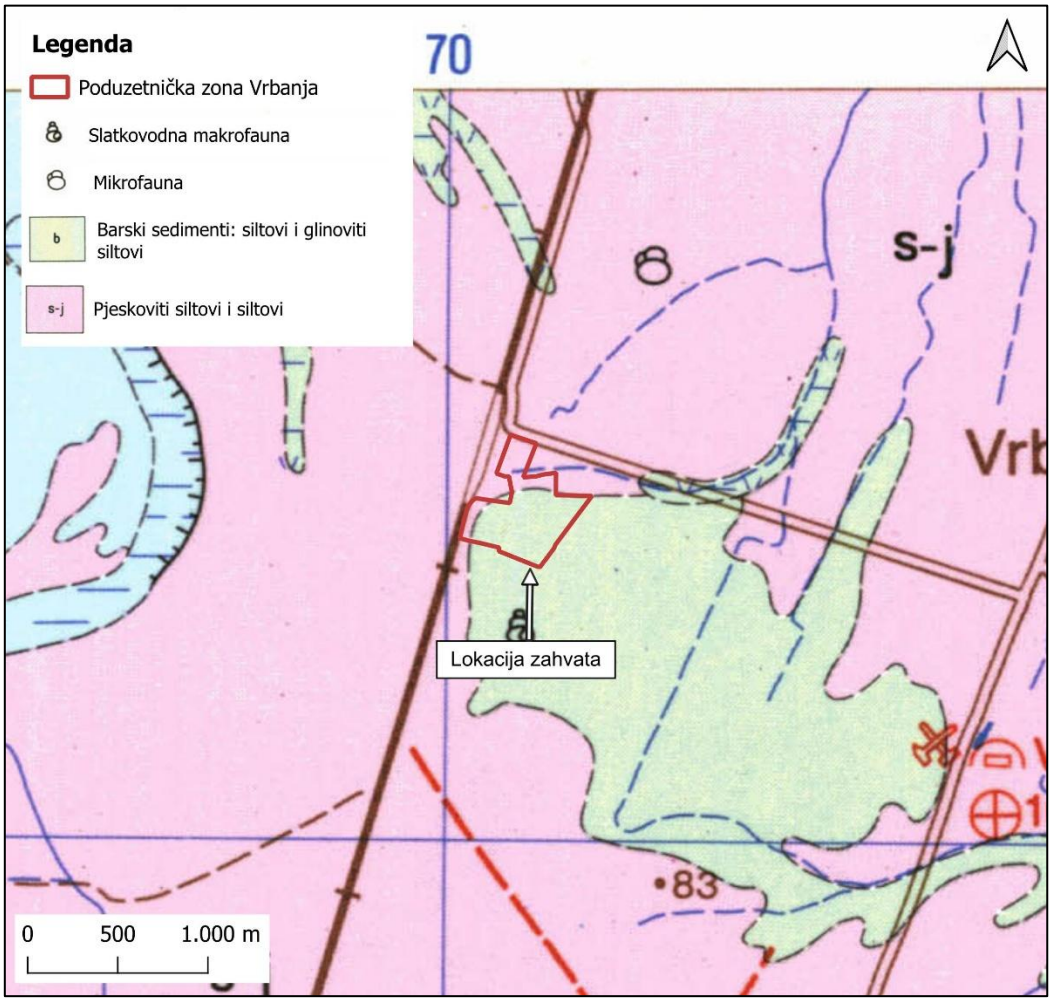

2.7 KLIMA

Klimatska obilježja prostora Općine Vrbanja odgovaraju umjereno kontinentalnoj klimi. srednja godišnja temperatura iznosi 10,7°C, a amplituda srednjih mjesečnih temperatura iznosi 22,5°C. Iako je prosječna godišnja količina padalina relativno niska, one su relativno ravnomjerno raspoređene po mjesecima. Mjeseci s najviše padalina su svibanj i lipanj, dok je veljača mjesec s najmanje padalina. Zbog činjenice da u vegetacijskom razdoblju godine padne oko 60% ukupne godišnje količine padalina, godišnji raspored padalina pogoduje usjevima. Također, zbog mogućnosti većih odstupanja u godišnjim količinama padalina, na području je Vrbanje moguća pojava suša. Na području općine su najučestaliji vjetrovi sjeverozapadnog smjera, a učestali su i vjetrovi jugoistočnog i jugozapadnog smjera.

2.8 VODNA TIJELA

Općina Vrbanja nalazi se na prostoru vodnog područja rijeke Dunav. Prema Pravilniku o granicama područja podslivova, malih slivova i sektora („Narodne novine“ broj 97/10, 31/13, 66/19) područje zahvata pripada podslivu rijeke Save.

Karakteristike površinskih vodnih tijela dostavljene su od strane Hrvatskih voda u svrhu izrade predmetnog Elaborata zaštite okoliša. Stanje vodnih tijela prikazano je u nastavku ovog poglavlja.

Za potrebe Planova upravljanja vodnim područjima, provodi se načelno delineacija i proglašavanje zasebnih vodnih tijela površinskih voda na:

- tekućicama s površinom sliva većom od 10 km^2
- stajaćicama površine veće od 0,5 km^2
- prijelaznim i priobalnim vodama bez obzira na veličinu
- a koja su prikazana na kartografskim prikazima.

Za vrlo mala vodna tijela na lokaciji zahvata koje se zbog veličine, a prema Zakonu o vodama odnosno Okvirnoj direktivi o vodama ne proglašavaju zasebnim vodnim tijelom, primjenjuju se uvjeti zaštite kako slijedi:

- Sve manje vode koje su povezane s vodnim tijelom koje je proglašeno Planom upravljanja vodnim područjima, smatraju se njegovim dijelom i za njih važe isti uvjeti kao za to veće vodno tijelo.
- Za manja vodna tijela koja nisu proglašena Planom upravljanja vodnim područjima i nisu sastavni dio većeg vodnog tijela, važe uvjeti kao za vodno tijelo iste kategorije (tekućica, stajaćica, prijelazna voda ili priobalna voda) najosjetljivijeg iz pripadajuće ekoregije.

Stanje podzemnog vodnog tijela dano je u Tablica 68.

Tablica 1. Karakteristike vodnog tijela Vodno tijelo CSR00177_007066, VRBANJICA I

OPĆI PODACI VODNOG TIJELA CSR00177_007066, VRBANJICA I	
Šifra vodnog tijela	CSR00177_ 007066
Naziv vodnog tijela	VRBANJICA I
Ekoregija:	Panonska
Kategorija vodnog tijela	Umjetna tekućica
Ekotip	Umjetne tekućice s poremećenim odnosom površinskih i podzemnih voda (HR-K_6B)
Dužina vodnog tijela (km)	0.00 + 13.07
Vodno područje i podsliv	Vodno područje rijeke Dunav, Podsliv rijeke Save
Države	HR
Obaveza izvješćivanja	Nacionalno
Tijela podzemne vode	CSGI_29
Mjerne postaje kakvoće	

Slika 11. Vodno tijelo CSR00177_007066, VRBANJICA I

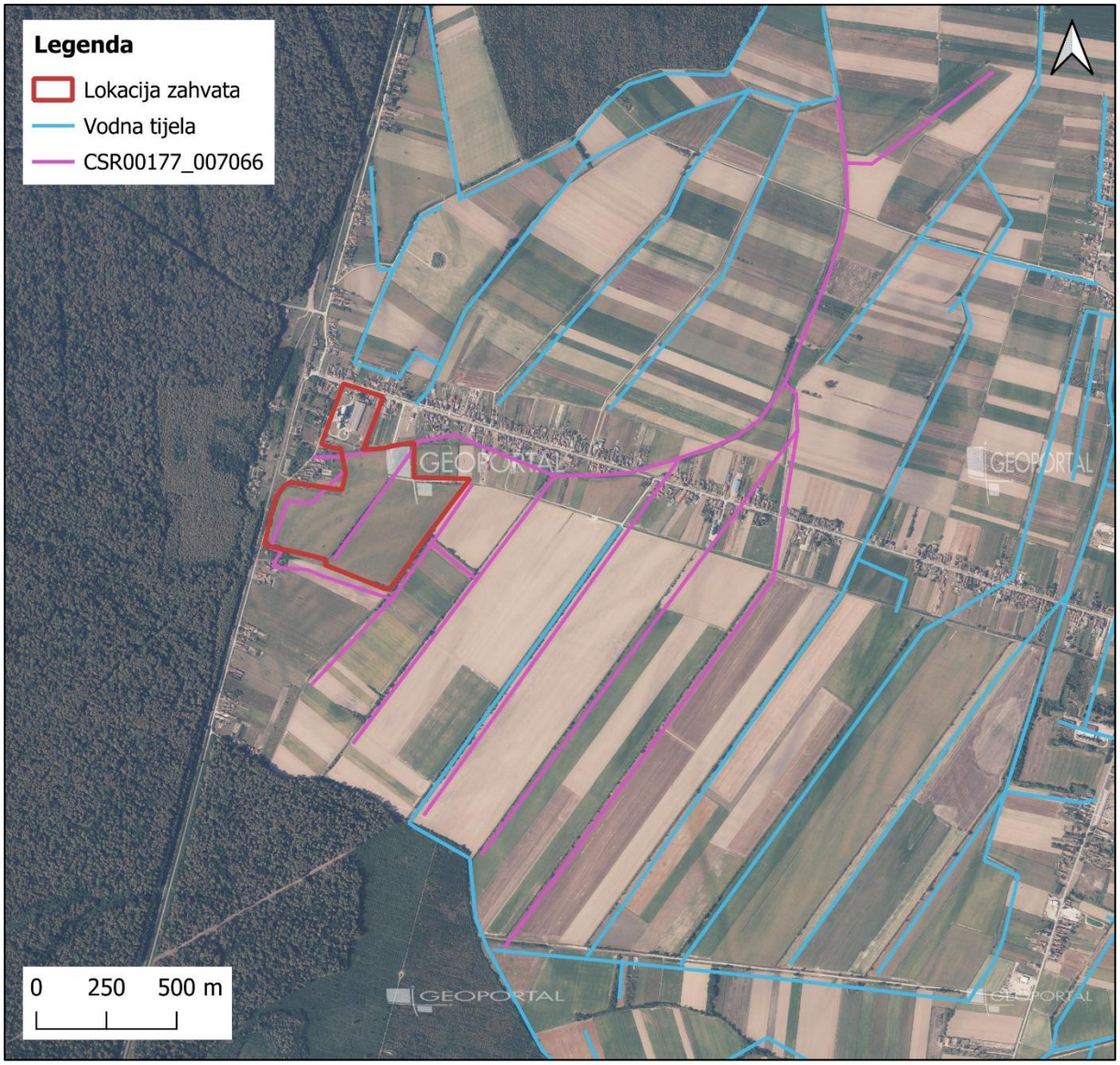

Tablica 2. Stanje vodnog tijela CSR00177_007066, VRBANJICA I

STANJE VODNOG TIJELA CSR00177_007066, VRBANJICA I			
ELEMENT	**STANJE**	**PROCJENA STANJA 2027. god.**	**ODSTUPANJE OD DOBROG STANJA**
Stanje, ukupno	vrlo loše stanje	vrlo loše stanje	
Ekološki potencijal	vrlo loš potencijal	vrlo loš potencijal	
Kemijsko stanje	dobro stanje	dobro stanje	
Ekološki potencijal	vrlo loš potencijal	vrlo loš potencijal	
Biološki elementi kakvoće	vrlo loš potencijal	vrlo loš potencijal	
Osnovni fizikalno kemijski elementi kakvoće	vrlo loš potencijal	vrlo loš potencijal	
Specifične onečišćujuće tvari	dobar i bolji potencijal	dobar i bolji potencijal	
Hidromorfološki elementi kakvoće	vrlo loš potencijal	vrlo loš potencijal	
Biološki elementi kakvoće	vrlo loš potencijal	vrlo loš potencijal	
Fitoplankton	nije relevantno	nije relevantno	nema procjene
Fitobentos	loš potencijal	loš potencijal	veliko odstupanje
Makrofita	vrlo loš potencijal	vrlo loš potencijal	veliko odstupanje
Makrozoobentos saprobnost	vrlo loš potencijal	vrlo loš potencijal	veliko odstupanje
Makrozoobentos opća degradacija	vrlo loš potencijal	vrlo loš potencijal	veliko odstupanje
Ribe	nije relevantno	nije relevantno	nema procjene
Osnovni fizikalno kemijski pokazatelji kakvoće	vrlo loš potencijal	vrlo loš potencijal	
Temperatura	dobar i bolji potencijal	dobar i bolji potencijal	nema odstupanja
Salinitet	dobar i bolji potencijal	dobar i bolji potencijal	nema odstupanja
Zakiseljenost	dobar i bolji potencijal	dobar i bolji potencijal	nema odstupanja
BPK5	dobar i bolji potencijal	dobar i bolji potencijal	nema odstupanja
KPK-Mn	dobar i bolji potencijal	dobar i bolji potencijal	nema odstupanja
Amonij	dobar i bolji potencijal	dobar i bolji potencijal	nema odstupanja
Nitrati	dobar i bolji potencijal	dobar i bolji potencijal	nema odstupanja
Ukupni dušik	vrlo loš potencijal	vrlo loš potencijal	veliko odstupanje
Orto-fosfati	dobar i bolji potencijal	dobar i bolji potencijal	nema odstupanja
Ukupni fosfor	vrlo loš potencijal	vrlo loš potencijal	veliko odstupanje
Specifične onečišćujuće tvari	dobar i bolji potencijal	dobar i bolji potencijal	
Arsen i njegovi spojevi	dobar i bolji potencijal	dobar i bolji potencijal	nema odstupanja
Bakar i njegovi spojevi	dobar i bolji potencijal	dobar i bolji potencijal	nema odstupanja
Cink i njegovi spojevi	dobar i bolji potencijal	dobar i bolji potencijal	nema odstupanja
Krom i njegovi spojevi	dobar i bolji potencijal	dobar i bolji potencijal	nema odstupanja
Fluoridi	dobar i bolji potencijal	dobar i bolji potencijal	nema odstupanja
Organski vezani halogeni koji se mogu adsorbirati (AOX)	dobar i bolji potencijal	dobar i bolji potencijal	nema odstupanja
Poliklorirani bifenili (PCB)	dobar i bolji potencijal	dobar i bolji potencijal	nema odstupanja
Hidromorfološki elementi kakvoće	vrlo loš potencijal	vrlo loš potencijal	
Hidrološki režim	umjeren potencijal	umjeren potencijal	malo odstupanje
Kontinuitet rijeke	umjeren potencijal	umjeren potencijal	srednje odstupanje
Morfološki uvjeti	vrlo loš potencijal	vrlo loš potencijal	veliko odstupanje
Kemijsko stanje	dobro stanje	dobro stanje	
Kemijsko stanje, srednje koncentracije	dobro stanje	dobro stanje	
Kemijsko stanje, maksimalne koncentracije	dobro stanje	dobro stanje	
Kemijsko stanje, biota	nema podataka	nema podataka	
Alaklor (PGK)	dobro stanje	dobro stanje	nema odstupanja
Alaklor (MDK)	dobro stanje	dobro stanje	nema odstupanja
Antracen (PGK)	dobro stanje	dobro stanje	nema odstupanja
Antracen (MDK)	dobro stanje	dobro stanje	nema odstupanja
Atrazin (PGK)	dobro stanje	dobro stanje	nema odstupanja
Atrazin (MDK)	dobro stanje	dobro stanje	nema odstupanja
Benzen (PGK)	dobro stanje	dobro stanje	nema odstupanja
Benzen (MDK)	dobro stanje	dobro stanje	nema odstupanja
Bromirani difenileteri (MDK)	dobro stanje	dobro stanje	nema odstupanja

STANJE VODNOG TIJELA CSR00177_007066, VRBANJICA I			
ELEMENT	**STANJE**	**PROCJENA STANJA 2027. god.**	**ODSTUPANJE OD DOBROG STANJA**
Bromirani difenileteri (BIO)	nema podataka	nema podataka	nema procjene
Kadmij otopljeni (PGK)	dobro stanje	dobro stanje	nema odstupanja
Kadmij otopljeni (MDK)	dobro stanje	dobro stanje	nema odstupanja
Tetrakloruglljik (PGK)	dobro stanje	dobro stanje	nema odstupanja
C10-13 Kloroalkani (PGK)	dobro stanje	dobro stanje	nema odstupanja
C10-13 Kloroalkani (MDK)	dobro stanje	dobro stanje	nema odstupanja
Klorfenvinfos (PGK)	dobro stanje	dobro stanje	nema odstupanja
Klorfenvinfos (MDK)	dobro stanje	dobro stanje	nema odstupanja
Klorpirifos (klorpirifos-etil) (PGK)	dobro stanje	dobro stanje	nema odstupanja
Klorpirifos (klorpirifos-etil) (MDK)	dobro stanje	dobro stanje	nema odstupanja
Aldrin, Dieldrin, Endrin, Izodrin (PGK)	dobro stanje	dobro stanje	nema odstupanja
DDT ukupni (PGK)	dobro stanje	dobro stanje	nema odstupanja
para-para-DDT (PGK)	dobro stanje	dobro stanje	nema odstupanja
1,2-Dikloretan (PGK)	dobro stanje	dobro stanje	nema odstupanja
Diklormetan (PGK)	dobro stanje	dobro stanje	nema odstupanja
Di(2-etilheksil)ftalat (DEHP) (PGK)	dobro stanje	dobro stanje	nema odstupanja
Diuron (PGK)	dobro stanje	dobro stanje	nema odstupanja
Diuron (MDK)	dobro stanje	dobro stanje	nema odstupanja
Endosulfan (PGK)	dobro stanje	dobro stanje	nema odstupanja
Endosulfan (MDK)	dobro stanje	dobro stanje	nema odstupanja
Fluoranten (PGK)	dobro stanje	dobro stanje	nema odstupanja
Fluoranten (MDK)	dobro stanje	dobro stanje	nema odstupanja
Fluoranten (BIO)	nema podataka	nema podataka	nema procjene
Heksaklorbenzen (MDK)	dobro stanje	dobro stanje	nema odstupanja
Heksaklorbenzen (BIO)	nema podataka	nema podataka	nema procjene
Heksaklorbutadien (MDK)	dobro stanje	dobro stanje	nema odstupanja
Heksaklorbutadien (BIO)	nema podataka	nema podataka	nema procjene
Heksaklorcikloheksan (PGK)	dobro stanje	dobro stanje	nema odstupanja
Heksaklorcikloheksan (MDK)	dobro stanje	dobro stanje	nema odstupanja
Izoproturon (PGK)	dobro stanje	dobro stanje	nema odstupanja
Izoproturon (MDK)	dobro stanje	dobro stanje	nema odstupanja
Olovo i njegovi spojevi (PGK)	dobro stanje	dobro stanje	nema odstupanja
Olovo i njegovi spojevi (MDK)	dobro stanje	dobro stanje	nema odstupanja
Živa i njezini spojevi (MDK)	dobro stanje	dobro stanje	nema odstupanja
Živa i njezini spojevi (BIO)	nema podataka	nema podataka	nema procjene
Naftalen (PGK)	dobro stanje	dobro stanje	nema odstupanja
Naftalen (MDK)	dobro stanje	dobro stanje	nema odstupanja
Nikal i njegovi spojevi (PGK)	dobro stanje	dobro stanje	nema odstupanja
Nikal i njegovi spojevi (MDK)	dobro stanje	dobro stanje	nema odstupanja
Nonilfenoli (4-Nonilfenol) (PGK)	dobro stanje	dobro stanje	nema odstupanja
Nonilfenoli (4-Nonilfenol) (MDK)	dobro stanje	dobro stanje	nema odstupanja
Oktilfenoli (4-(1,1,3,3-tetrametilbutil)-fenol)) (PGK)	dobro stanje	dobro stanje	nema odstupanja
Pentaklorbenzen (PGK)	dobro stanje	dobro stanje	nema odstupanja
Pentaklorfenol (PGK)	dobro stanje	dobro stanje	nema odstupanja
Pentaklorfenol (MDK)	dobro stanje	dobro stanje	nema odstupanja
Benzo(a)piren (PGK)	dobro stanje	dobro stanje	nema odstupanja
Benzo(a)piren (MDK)	dobro stanje	dobro stanje	nema odstupanja
Benzo(a)piren (BIO)	nema podataka	nema podataka	nema procjene
Benzo(b)fluoranten (MDK)	dobro stanje	dobro stanje	nema odstupanja
Benzo(k)fluoranten (MDK)	dobro stanje	dobro stanje	nema odstupanja
Benzo(g,h,i)perilen (MDK)	dobro stanje	dobro stanje	nema odstupanja
Simazin (PGK)	dobro stanje	dobro stanje	nema odstupanja
Simazin (MDK)	dobro stanje	dobro stanje	nema odstupanja
Tetrakloretilen (PGK)	dobro stanje	dobro stanje	nema odstupanja
Trikloretilen (PGK)	dobro stanje	dobro stanje	nema odstupanja
Tributilkositrovi spojevi (PGK)	dobro stanje	dobro stanje	nema odstupanja
Tributilkositrovi spojevi (MDK)	dobro stanje	dobro stanje	nema odstupanja
Triklorbenzeni (svi izomeri) (PGK)	dobro stanje	dobro stanje	nema odstupanja
Triklormetan (PGK)	dobro stanje	dobro stanje	nema odstupanja
Trifluralin (PGK)	dobro stanje	dobro stanje	nema odstupanja
Dikofol (PGK)	dobro stanje	dobro stanje	nema odstupanja
Dikofol (BIO)	nema podataka	nema podataka	nema procjene
Perfluorooktan sulfonska kiselina i derivati (PFOS) (PGK)	dobro stanje	dobro stanje	nema odstupanja
Perfluorooktan sulfonska kiselina i derivati (PFOS) (MDK)	dobro stanje	dobro stanje	nema odstupanja
Perfluorooktan sulfonska kiselina i derivati (PFOS) (BIO)	nema podataka	nema podataka	nema procjene
Kinoksifen (PGK)	dobro stanje	dobro stanje	nema odstupanja
Kinoksifen (MDK)	dobro stanje	dobro stanje	nema odstupanja
Dioksini (BIO)	nema podataka	nema podataka	nema procjene

STANJE VODNOG TIJELA CSR00177_007066, VRBANJICA I			
ELEMENT	**STANJE**	**PROCJENA STANJA 2027. god.**	**ODSTUPANJE OD DOBROG STANJA**
Aklonifen (PGK)	dobro stanje	dobro stanje	nema odstupanja
Aklonifen (MDK)	dobro stanje	dobro stanje	nema odstupanja
Bifenoks (PGK)	dobro stanje	dobro stanje	nema odstupanja
Bifenoks (MDK)	dobro stanje	dobro stanje	nema odstupanja
Cibutrin (PGK)	dobro stanje	dobro stanje	nema odstupanja
Cibutrin (MDK)	dobro stanje	dobro stanje	nema odstupanja
Cipermetrin (PGK)	dobro stanje	dobro stanje	nema odstupanja
Cipermetrin (MDK)	dobro stanje	dobro stanje	nema odstupanja
Diklorvos (PGK)	dobro stanje	dobro stanje	nema odstupanja
Diklorvos (MDK)	dobro stanje	dobro stanje	nema odstupanja
Heksabromociklododekan (HBCDD) (PGK)	dobro stanje	dobro stanje	nema odstupanja
Heksabromociklododekan (HBCDD) (MDK)	dobro stanje	dobro stanje	nema odstupanja
Heksabromociklododekan (HBCDD) (BIO)	nema podataka	nema podataka	nema procjene
Heptaklor i heptaklorepoksid (PGK)	nema podataka	nema podataka	nema procjene
Heptaklor i heptaklorepoksid (MDK)	nema podataka	nema podataka	nema procjene
Heptaklor i heptaklorepoksid (BIO)	nema podataka	nema podataka	nema procjene
Terbutrin (PGK)	dobro stanje	dobro stanje	nema odstupanja
Terbutrin (MDK)	dobro stanje	dobro stanje	nema odstupanja
Stanje, ukupno, bez tvari grupe a)*	vrlo loše stanje	vrlo loše stanje	
Ekološki potencijal	vrlo loš potencijal	vrlo loš potencijal	
Kemijsko stanje, bez tvari grupe a)*	dobro stanje	dobro stanje	
Stanje, ukupno, bez tvari grupe b)*	vrlo loše stanje	vrlo loše stanje	
Ekološki potencijal	vrlo loš potencijal	vrlo loš potencijal	
Kemijsko stanje, bez tvari grupe b)*	dobro stanje	dobro stanje	
Stanje, ukupno, bez tvari grupe c)*	vrlo loše stanje	vrlo loše stanje	
Ekološki potencijal	vrlo loš potencijal	vrlo loš potencijal	
Kemijsko stanje, bez tvari grupe c)*	dobro stanje	dobro stanje	

* Prema članku 16. Uredbe o standardu kakvoće voda (NN 96/2019 i 20/2023) a) tvari koje se ponašaju kao sveprisutni PBT-I, b) novoutvrđene tvari, c) tvari za koje su utvrđeni revidirani, stroži SKVO

Tablica 3. Rizik postizanja ciljeva za vodno tijelo CSR00177_007066, VRBANJICA I

RIZIK POSTIZANJA CILJEVA ZA VODNO TIJELO CSR00177_007066, VRBANJICA I									
ELEMENT	NEPROVDBA OSNOVNIH MJERA	INVAZIVNE VRSTE	KLIMATSKE PROMJENE				RAZVOJNE AKTIVNOSTI	POUZDANOST PROCJENE	RIZIK NEPOSTIZANJA CILJEVA
			2011. – 2040.		2041. – 2070.				
			RCP 4.5	RCP 8.5	RCP 4.5	RCP 8.5			
Stanje, ukupno	=	=	=	=	=	=	=	=	Vjerojatno ne postiže
Ekološki potencijal	=	=	=	=	=	=	=	=	Vjerojatno ne postiže
Kemijsko stanje	-	=	=	=	=	=	=	=	Procjena nepouzdana
Ekološki potencijal	=	=	=	=	=	=	=	=	Vjerojatno ne postiže
Biološki elementi kakvoće	=	=	=	=	=	=	=	=	Vjerojatno ne postiže
Osnovni fizikalno kemijski elementi kakvoće	=	=	=	=	=	=	=	=	Vjerojatno ne postiže
Specifične onečišćujuće tvari	=	=	=	=	=	=	=	=	Vjerojatno postiže
Hidromorfološki elementi kakvoće	=	=	=	=	=	=	-	=	Procjena nepouzdana
Biološki elementi kakvoće	=	=	=	=	=	=	=	=	Vjerojatno ne postiže
Fitoplankton	N	N	N	N	N	N	N	N	Procjena nije moguća
Fitobentos	=	=	=	=	=	=	-	=	Vjerojatno ne postiže
Makrofita	=	=	=	=	=	=	=	=	Vjerojatno ne postiže
Makrozoobentos saprobnost	=	=	=	=	=	=	-	=	Procjena nepouzdana
Makrozoobentos opća degradacija	=	=	=	=	=	=	-	-	Procjena nepouzdana
Ribe	=	=	=	=	=	=	-	=	Vjerojatno ne postiže
Osnovni fizikalno kemijski pokazatelji kakvoće	=	=	=	=	=	=	=	=	Vjerojatno ne postiže
Temperatura	=	=	=	=	=	-	=	=	Vjerojatno postiže
Salinitet	-	=	=	=	=	=	=	=	Procjena nepouzdana
Zakiseljenost	=	=	=	=	=	=	=	=	Vjerojatno postiže
BPK5	-	=	=	=	=	=	=	-	Procjena nepouzdana
KPK-Mn	-	=	=	=	=	=	=	=	Procjena nepouzdana
Amonij	=	=	=	=	=	=	=	=	Vjerojatno postiže
Nitrati	=	=	=	=	=	=	=	=	Vjerojatno postiže
Ukupni dušik	=	=	+	+	+	+	=	=	Procjena nepouzdana
Orto-fosfati	-	=	=	=	=	=	=	=	Procjena nepouzdana
Ukupni fosfor	=	=	=	=	=	=	=	=	Vjerojatno ne postiže
Specifične onečišćujuće tvari	=	=	=	=	=	=	=	=	Vjerojatno postiže
Arsen i njegovi spojevi	=	=	=	=	=	=	=	=	Vjerojatno postiže
Bakar i njegovi spojevi	=	=	=	=	=	=	=	=	Vjerojatno postiže
Cink i njegovi spojevi	=	=	=	=	=	=	=	=	Vjerojatno postiže
Krom i njegovi spojevi	=	=	=	=	=	=	=	=	Vjerojatno postiže
Fluoridi	=	=	=	=	=	=	=	=	Vjerojatno postiže
Organski vezani halogeni koji se mogu adsorbirati (AOX)	=	=	=	=	=	=	=	=	Vjerojatno postiže
Poliklorirani bifenili (PCB)	=	=	=	=	=	=	=	=	Vjerojatno postiže
Hidromorfološki elementi kakvoće	=	=	=	=	=	=	-	=	Procjena nepouzdana
Hidrološki režim	=	=	=	=	=	=	-	=	Procjena nepouzdana
Kontinuitet rijeke	=	=	=	=	=	=	-	=	Procjena nepouzdana
Morfološki uvjeti	=	=	=	=	=	=	-	=	Procjena nepouzdana
Kemijsko stanje	-	=	=	=	=	=	=	=	Procjena nepouzdana
Kemijsko stanje, srednje koncentracije	=	=	=	=	=	=	=	=	Vjerojatno postiže
Kemijsko stanje, maksimalne koncentracije	-	=	=	=	=	=	=	=	Procjena nepouzdana
Kemijsko stanje, biota	N	N	N	N	N	N	N	N	Procjena nije moguća
Alaklor (PGK)	=	=	=	=	=	=	=	=	Vjerojatno postiže
Alaklor (MDK)	=	=	=	=	=	=	=	=	Vjerojatno postiže
Antracen (PGK)	=	=	=	=	=	=	=	=	Vjerojatno postiže
Antracen (MDK)	=	=	=	=	=	=	=	=	Vjerojatno postiže
Atrazin (PGK)	=	=	=	=	=	=	=	=	Vjerojatno postiže
Atrazin (MDK)	=	=	=	=	=	=	=	=	Vjerojatno postiže
Benzen (PGK)	=	=	=	=	=	=	=	=	Vjerojatno postiže
Benzen (MDK)	=	=	=	=	=	=	=	=	Vjerojatno postiže
Bromirani difenileteri (MDK)	=	=	=	=	=	=	=	=	Vjerojatno postiže
Bromirani difenileteri (BIO)	N	N	N	N	N	N	N	N	Procjena nije moguća
Kadmij otopljeni (PGK)	=	=	=	=	=	=	=	=	Vjerojatno postiže
Kadmij otopljeni (MDK)	=	=	=	=	=	=	=	=	Vjerojatno postiže
Tetraklorugljik (PGK)	=	=	=	=	=	=	=	=	Vjerojatno postiže
C10-13 Kloroalkani (PGK)	=	=	=	=	=	=	=	=	Vjerojatno postiže
C10-13 Kloroalkani (MDK)	=	=	=	=	=	=	=	=	Vjerojatno postiže
Klorfenvinfos (PGK)	=	=	=	=	=	=	=	=	Vjerojatno postiže
Klorfenvinfos (MDK)	=	=	=	=	=	=	=	=	Vjerojatno postiže
Klorpirifos (klorpirifos-etil) (PGK)	=	=	=	=	=	=	=	=	Vjerojatno postiže
Klorpirifos (klorpirifos-etil) (MDK)	=	=	=	=	=	=	=	=	Vjerojatno postiže
Aldrin, Dieldrin, Endrin, Izodrin (PGK)	=	=	=	=	=	=	=	=	Vjerojatno postiže
DDT ukupni (PGK)	=	=	=	=	=	=	=	=	Vjerojatno postiže
para-para-DDT (PGK)	=	=	=	=	=	=	=	=	Vjerojatno postiže

RIZIK POSTIZANJA CILJEVA ZA VODNO TIJELO CSR00177_007066, VRBANJICA I									
ELEMENT	NEPROVDBA OSNOVNIH MJERA	INVAZIVNE VRSTE	KLIMATSKE PROMJENE				RAZVOJNE AKTIVNOSTI	POUZDANOST PROCJENE	RIZIK NEPOSTIZANJA CILJEVA
			2011. – 2040.		2041. – 2070.				
			RCP 4.5	RCP 8.5	RCP 4.5	RCP 8.5			
1,2-Dikloretan (PGK)	=	=	=	=	=	=	=	=	Vjerojatno postiže
Diklormetan (PGK)	=	=	=	=	=	=	=	=	Vjerojatno postiže
Di(2-etilheksil)ftalat (DEHP) (PGK)	=	=	=	=	=	=	=	=	Vjerojatno postiže
Diuron (PGK)	=	=	=	=	=	=	=	=	Vjerojatno postiže
Diuron (MDK)	=	=	=	=	=	=	=	=	Vjerojatno postiže
Endosulfan (PGK)	=	=	=	=	=	=	=	=	Vjerojatno postiže
Endosulfan (MDK)	=	=	=	=	=	=	=	=	Vjerojatno postiže
Fluoranten (PGK)	=	=	=	=	=	=	=	=	Vjerojatno postiže
Fluoranten (MDK)	=	=	=	=	=	=	=	=	Vjerojatno postiže
Fluoranten (BIO)	N	N	N	N	N	N	N	N	Procjena nije moguća
Heksaklorbenzen (MDK)	=	=	=	=	=	=	=	=	Vjerojatno postiže
Heksaklorbenzen (BIO)	N	N	N	N	N	N	N	N	Procjena nije moguća
Heksaklorbutadien (MDK)	=	=	=	=	=	=	=	=	Vjerojatno postiže
Heksaklorbutadien (BIO)	N	N	N	N	N	N	N	N	Procjena nije moguća
Heksaklorcikloheksan (PGK)	=	=	=	=	=	=	=	=	Vjerojatno postiže
Heksaklorcikloheksan (MDK)	=	=	=	=	=	=	=	=	Vjerojatno postiže
Izoproturon (PGK)	=	=	=	=	=	=	=	=	Vjerojatno postiže
Izoproturon (MDK)	=	=	=	=	=	=	=	=	Vjerojatno postiže
Olovo i njegovi spojevi (PGK)	=	=	=	=	=	=	=	=	Vjerojatno postiže
Olovo i njegovi spojevi (MDK)	=	=	=	=	=	=	=	=	Vjerojatno postiže
Živa i njezini spojevi (MDK)	=	=	=	=	=	=	=	=	Vjerojatno postiže
Živa i njezini spojevi (BIO)	N	N	N	N	N	N	N	N	Procjena nije moguća
Naftalen (PGK)	=	=	=	=	=	=	=	=	Vjerojatno postiže
Naftalen (MDK)	=	=	=	=	=	=	=	=	Vjerojatno postiže
Nikal i njegovi spojevi (PGK)	=	=	=	=	=	=	=	=	Vjerojatno postiže
Nikal i njegovi spojevi (MDK)	=	=	=	=	=	=	=	=	Vjerojatno postiže
Nonilfenoli (4-Nonilfenol) (PGK)	=	=	=	=	=	=	=	=	Vjerojatno postiže
Nonilfenoli (4-Nonilfenol) (MDK)	=	=	=	=	=	=	=	=	Vjerojatno postiže
Oktilfenoli (4-(1,1,3,3-tetrametilbutil)-fenol)) (PGK)	=	=	=	=	=	=	=	=	Vjerojatno postiže
Pentaklorbenzen (PGK)	=	=	=	=	=	=	=	=	Vjerojatno postiže
Pentaklorfenol (PGK)	=	=	=	=	=	=	=	=	Vjerojatno postiže
Pentaklorfenol (MDK)	=	=	=	=	=	=	=	=	Vjerojatno postiže
Benzo(a)piren (PGK)	=	=	=	=	=	=	=	=	Vjerojatno postiže
Benzo(a)piren (MDK)	=	=	=	=	=	=	=	=	Vjerojatno postiže
Benzo(a)piren (BIO)	N	N	N	N	N	N	N	N	Procjena nije moguća
Benzo(b)fluoranten (MDK)	=	=	=	=	=	=	=	=	Vjerojatno postiže
Benzo(k)fluoranten (MDK)	=	=	=	=	=	=	=	=	Vjerojatno postiže
Benzo(g,h,i)perilen (MDK)	=	=	=	=	=	=	=	=	Vjerojatno postiže
Simazin (PGK)	=	=	=	=	=	=	=	=	Vjerojatno postiže
Simazin (MDK)	=	=	=	=	=	=	=	=	Vjerojatno postiže
Tetrakloretilen (PGK)	=	=	=	=	=	=	=	=	Vjerojatno postiže
Trikloretilen (PGK)	=	=	=	=	=	=	=	=	Vjerojatno postiže
Tributilkositrovi spojevi (PGK)	=	=	=	=	=	=	=	=	Vjerojatno postiže
Tributilkositrovi spojevi (MDK)	=	=	=	=	=	=	=	=	Procjena nepouzdana
Triklorbenzeni (svi izomeri) (PGK)	=	=	=	=	=	=	=	=	Vjerojatno postiže
Triklormetan (PGK)	=	=	=	=	=	=	=	=	Vjerojatno postiže
Trifluralin (PGK)	=	=	=	=	=	=	=	=	Vjerojatno postiže
Dikofol (PGK)	=	=	=	=	=	=	=	=	Vjerojatno postiže
Dikofol (BIO)	N	N	N	N	N	N	N	N	Procjena nije moguća
Perfluorooktan sulfonska kiselina i derivati (PFOS) (PGK)	=	=	=	=	=	=	=	=	Procjena nepouzdana
Perfluorooktan sulfonska kiselina i derivati (PFOS) (MDK)	=	=	=	=	=	=	=	=	Vjerojatno postiže
Perfluorooktan sulfonska kiselina i derivati (PFOS) (BIO)	N	N	N	N	N	N	N	N	Procjena nije moguća
Kinoksifen (PGK)	=	=	=	=	=	=	=	=	Vjerojatno postiže
Kinoksifen (MDK)	=	=	=	=	=	=	=	=	Vjerojatno postiže
Dioksini (BIO)	N	N	N	N	N	N	N	N	Procjena nije moguća
Aklonifen (PGK)	=	=	=	=	=	=	=	=	Vjerojatno postiže
Aklonifen (MDK)	=	=	=	=	=	=	=	=	Vjerojatno postiže
Bifenoks (PGK)	=	=	=	=	=	=	=	=	Vjerojatno postiže
Bifenoks (MDK)	=	=	=	=	=	=	=	=	Vjerojatno postiže
Cibutrin (PGK)	=	=	=	=	=	=	=	=	Vjerojatno postiže
Cibutrin (MDK)	=	=	=	=	=	=	=	=	Vjerojatno postiže
Cipermetrin (PGK)	=	=	=	=	=	=	=	=	Vjerojatno postiže
Cipermetrin (MDK)	=	=	=	=	=	=	=	=	Vjerojatno postiže
Diklorvos (PGK)	=	=	=	=	=	=	=	=	Vjerojatno postiže
Diklorvos (MDK)	-	=	=	=	=	=	=	=	Procjena nepouzdana
Heksabromociklododekan (HBCDD) (PGK)	=	=	=	=	=	=	=	=	Procjena nepouzdana
Heksabromociklododekan (HBCDD) (MDK)	=	=	=	=	=	=	=	=	Vjerojatno postiže
Heksabromociklododekan (HBCDD) (BIO)	N	N	N	N	N	N	N	N	Procjena nije moguća
Heptaklor i heptaklorepoksid (PGK)	N	N	N	N	N	N	N	N	Procjena nije moguća
Heptaklor i heptaklorepoksid (MDK)	N	N	N	N	N	N	N	N	Procjena nije moguća
Heptaklor i heptaklorepoksid (BIO)	N	N	N	N	N	N	N	N	Procjena nije moguća
Terbutrin (PGK)	=	=	=	=	=	=	=	=	Vjerojatno postiže
Terbutrin (MDK)	=	=	=	=	=	=	=	=	Vjerojatno postiže
Stanje, ukupno, bez tvari grupe a)*	=	=	=	=	=	=	=	=	Vjerojatno ne postiže
Ekološki potencijal	=	=	=	=	=	=	=	=	Vjerojatno ne postiže
Kemijsko stanje, bez tvari grupe a)*	-	=	=	=	=	=	=	=	Procjena nepouzdana
Stanje, ukupno, bez tvari grupe b)*	=	=	=	=	=	=	=	=	Vjerojatno ne postiže

RIZIK POSTIZANJA CILJEVA ZA VODNO TIJELO CSR00177_007066, VRBANJICA I									
ELEMENT	NEPROVDBA OSNOVNIH MJERA	INVAZIVNE VRSTE	KLIMATSKE PROMJENE				RAZVOJNE AKTIVNOSTI	POUZDANOST PROCJENE	RIZIK NEPOSTIZANJA CILJEVA
			2011. – 2040.		2041. – 2070.				
			RCP 4.5	RCP 8.5	RCP 4.5	RCP 8.5			
Ekološki potencijal	=	=	=	=	=	=	=	=	Vjerojatno ne postiže
Kemijsko stanje, bez tvari grupe b)*	=	=	=	=	=	=	=	=	Vjerojatno postiže
Stanje, ukupno, bez tvari grupe c)*	=	=	=	=	=	=	=	=	Vjerojatno ne postiže
Ekološki potencijal	=	=	=	=	=	=	=	=	Vjerojatno ne postiže
Kemijsko stanje, bez tvari grupe c)*	-	=	=	=	=	=	=	=	Procjena nepouzdana
* Prema članku 16. Uredbe o standardu kakvoće voda (NN 96/2019 i 20/2023) a) tvari koje se ponašaju kao sveprisutni PBT-I, b) novoutvrđene tvari, c) tvari za koje su utvrđeni revidirani, stroži SKVO									

Tablica 4. Pokretači i pritisci za vodno tijelo CSR00177_007066, VRBANJICA I

POKRETAČI I PRITISCI		
KAKVOĆA	**POKRETAČI**	01, 07, 10, 11, 15
	PRITISCI	2.1, 2.2, 2.3, 2.4, 2.6, 2.7
HIDROMORFOLOGIJA	**POKRETAČI**	01, 10
	PRITISCI	4.1.2, 4.1.4
RAZVOJNE AKTIVNOSTI	**POKRETAČI**	12

Tablica 5. Procjena utjecaja klimatskih promjena na vodno tijelo CSR00177_007066, VRBANJICA I

PROCJENA UTJECAJA KLIMATSKIH PROMJENA (promjena u odnosu na referentno razdoblje 1971.-2000. godina)									
IPCC SCENARIJ	**RAZDOBLJE**	**2011.-2040. godina**				**2041.-2070. godina**			
	SEZONA	**JESEN**	**ZIMA**	**PROLJEĆE**	**LJETO**	**JESEN**	**ZIMA**	**PROLJEĆE**	**LJETO**
RCP 4.5	**TEMPERATURA (°C)**	+1.3	+1.5	+1.3	+1.6	+2.3	+2.3	+1.7	+3.0
	OTJECANJE (%)	+5	+4	+3	-0	+11	+10	+19	-1
RCP 8.5	**TEMPERATURA (°C)**	+1.4	+1.6	+1.3	+1.9	+3.2	+3.1	+2.7	+3.8
	OTJECANJE (%)	+14	-2	+9	-8	+13	-3	+10	+6
* Prema članku 16. Uredbe o standardu kakvoće voda (NN 96/2019 i 20/2023) a) tvari koje se ponašaju kao sveprisutni PBT-I, b) novoutvrđene tvari, c) tvari za koje su utvrđeni revidirani, stroži SKVO									

Tablica 6. Zaštićena područja za vodno tijelo CSR00177_007066, VRBANJICA I

ZAŠTIĆENA PODRUČJA - PODRUČJA POSEBNE ZAŠTITE VODA
D - područja podložna eutrofikaciji i područja ranjiva na nitrate / Urban Waste Water Sensitive Areas: 41033000 / HRCM_41033000 (Dunavski sliv)
* - dio vodng tijela nije na zaštićenom području

Tablica 7. Program mjera za vodno tijelo CSR00177_007066, VRBANJICA I

PROGRAM MJERA
Osnovne mjere (Poglavlje 5.2): 3.OSN.03.07C, 3.OSN.03.16, 3.OSN.05.14, 3.OSN.06.03, 3.OSN.06.04, 3.OSN.06.05, 3.OSN.07.02, 3.OSN.07.03, 3.OSN.07.05, 3.OSN.07.08, 3.OSN.07.09, 3.OSN.07.17 Dodatne mjere (Poglavlje 5.3): 3.DOD.06.31 Dopunske mjere (Poglavlje 5.4): 3.DOP.02.01, 3.DOP.02.02
Osim navedenih mjera, na vodno tijelo se primjenjuju i opće mjere te mjere koje vrijede za sva vodna tijela.

Tablica 8. Ostali podaci za vodno tijelo CSR00177_007066, VRBANJICA I

OSTALI PODACI	
Općine:	VRBANJA
Područja potencijalno značajnih rizika od poplava:	DS70556
Indeks korištenja (Ikv)	dobar i bolji potencijal

Tablica 9. Karakteristike vodnog tijela CSR00961_000000, VELIKO CRNATOVO - 1

OPĆI PODACI VODNOG TIJELA CSR00961_000000, VELIKO CRNATOVO - 1	
Šifra vodnog tijela	CSR00961_000000
Naziv vodnog tijela	VELIKO CRNATOVO - 1
Ekoregija:	Panonska
Kategorija vodnog tijela	Umjetna tekućica
Ekotip	Umjetne tekućice s poremećenim odnosom površinskih i podzemnih voda (HR-K_6B)
Dužina vodnog tijela (km)	0.00 + 6.19
Vodno područje i podsliv	Vodno područje rijeke Dunav, Podsliv rijeke Save
Države	HR
Obaveza izvješćivanja	Nacionalno, EU
Tijela podzemne vode	CSGI_29
Mjerne postaje kakvoće	

Slika 12. Vodno tijelo CSR00961_000000, VELIKO CRNATOVO - 1

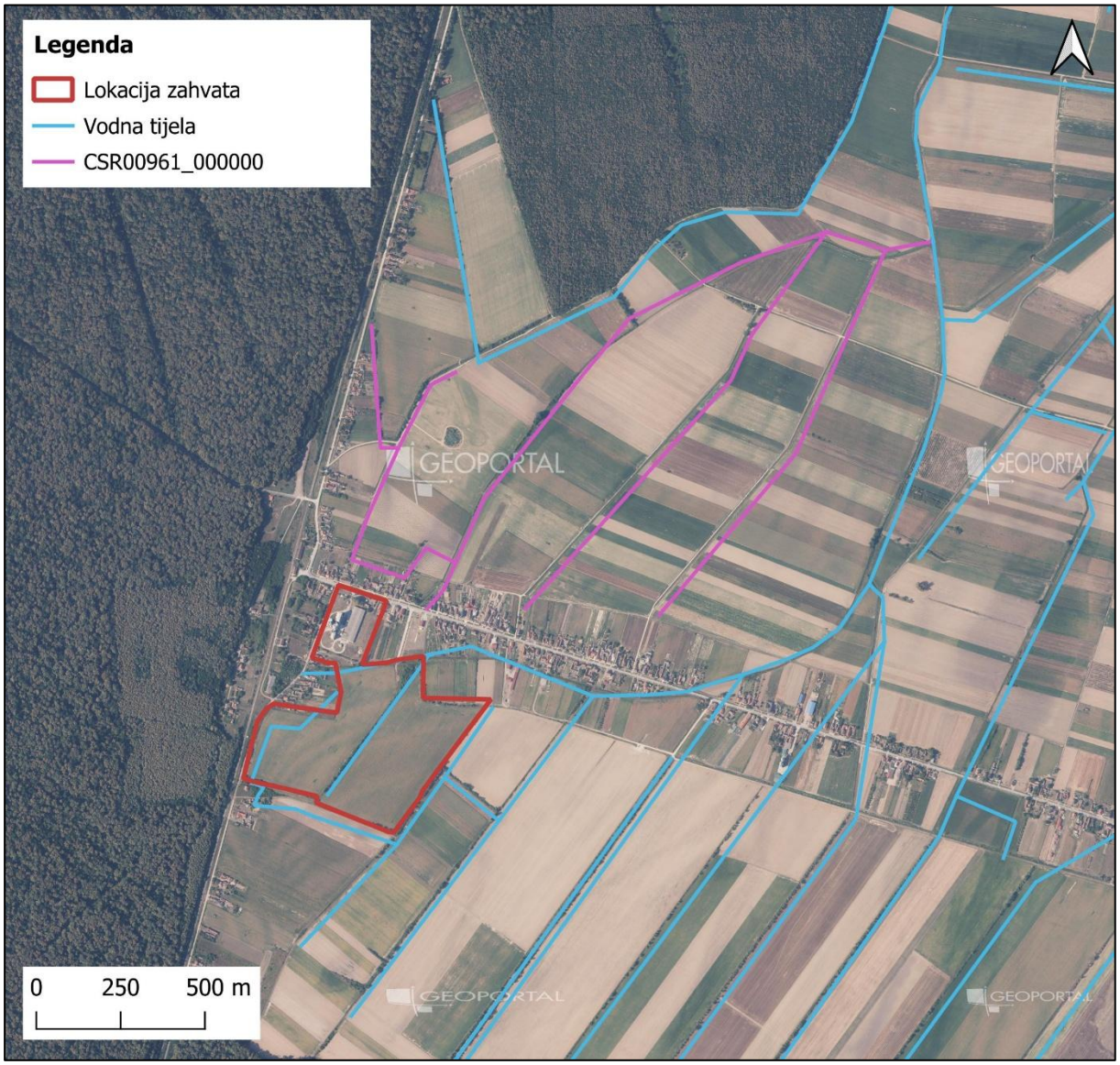

Tablica 10. Stanje vodnog tijela CSR00961_000000, VELIKO CRNATOVO - 1

STANJE VODNOG TIJELA CSR00961_000000, VELIKO CRNATOVO - 1			
ELEMENT	**STANJE**	**PROCJENA STANJA 2027. god.**	**ODSTUPANJE OD DOBROG STANJA**
Stanje, ukupno	vrlo loše stanje	vrlo loše stanje	
Ekološki potencijal	vrlo loš potencijal	vrlo loš potencijal	
Kemijsko stanje	dobro stanje	dobro stanje	
Ekološki potencijal	vrlo loš potencijal	vrlo loš potencijal	
Biološki elementi kakvoće	vrlo loš potencijal	vrlo loš potencijal	
Osnovni fizikalno kemijski elementi kakvoće	umjeren potencijal	umjeren potencijal	
Specifične onečišćujuće tvari	dobar i bolji potencijal	dobar i bolji potencijal	
Hidromorfološki elementi kakvoće	vrlo loš potencijal	vrlo loš potencijal	
Biološki elementi kakvoće	vrlo loš potencijal	vrlo loš potencijal	
Fitoplankton	nije relevantno	nije relevantno	nema procjene
Fitobentos	loš potencijal	loš potencijal	srednje odstupanje
Makrofita	vrlo loš potencijal	vrlo loš potencijal	veliko odstupanje
Makrozoobentos saprobnost	vrlo loš potencijal	vrlo loš potencijal	veliko odstupanje
Makrozoobentos opća degradacija	vrlo loš potencijal	vrlo loš potencijal	veliko odstupanje
Ribe	nije relevantno	nije relevantno	nema procjene
Osnovni fizikalno kemijski pokazatelji kakvoće	umjeren potencijal	umjeren potencijal	
Temperatura	dobar i bolji potencijal	dobar i bolji potencijal	nema odstupanja
Salinitet	dobar i bolji potencijal	dobar i bolji potencijal	nema odstupanja
Zakiseljenost	dobar i bolji potencijal	dobar i bolji potencijal	nema odstupanja
BPK5	dobar i bolji potencijal	dobar i bolji potencijal	nema odstupanja
KPK-Mn	dobar i bolji potencijal	dobar i bolji potencijal	nema odstupanja
Amonij	dobar i bolji potencijal	dobar i bolji potencijal	nema odstupanja
Nitrati	dobar i bolji potencijal	dobar i bolji potencijal	nema odstupanja
Ukupni dušik	dobar i bolji potencijal	dobar i bolji potencijal	nema odstupanja
Orto-fosfati	dobar i bolji potencijal	dobar i bolji potencijal	nema odstupanja
Ukupni fosfor	umjeren potencijal	umjeren potencijal	vrlo malo odstupanje
Specifične onečišćujuće tvari	dobar i bolji potencijal	dobar i bolji potencijal	
Arsen i njegovi spojevi	dobar i bolji potencijal	dobar i bolji potencijal	nema odstupanja
Bakar i njegovi spojevi	dobar i bolji potencijal	dobar i bolji potencijal	nema odstupanja
Cink i njegovi spojevi	dobar i bolji potencijal	dobar i bolji potencijal	nema odstupanja
Krom i njegovi spojevi	dobar i bolji potencijal	dobar i bolji potencijal	nema odstupanja
Fluoridi	dobar i bolji potencijal	dobar i bolji potencijal	nema odstupanja
Organski vezani halogeni koji se mogu adsorbirati (AOX)	dobar i bolji potencijal	dobar i bolji potencijal	nema odstupanja
Poliklorirani bifenili (PCB)	dobar i bolji potencijal	dobar i bolji potencijal	nema odstupanja
Hidromorfološki elementi kakvoće	vrlo loš potencijal	vrlo loš potencijal	
Hidrološki režim	umjeren potencijal	umjeren potencijal	malo odstupanje
Kontinuitet rijeke	umjeren potencijal	umjeren potencijal	srednje odstupanje
Morfološki uvjeti	vrlo loš potencijal	vrlo loš potencijal	srednje odstupanje
Kemijsko stanje	dobro stanje	dobro stanje	
Kemijsko stanje, srednje koncentracije	dobro stanje	dobro stanje	
Kemijsko stanje, maksimalne koncentracije	dobro stanje	dobro stanje	
Kemijsko stanje, biota	nema podataka	nema podataka	
Alaklor (PGK)	dobro stanje	dobro stanje	nema odstupanja
Alaklor (MDK)	dobro stanje	dobro stanje	nema odstupanja
Antracen (PGK)	dobro stanje	dobro stanje	nema odstupanja
Antracen (MDK)	dobro stanje	dobro stanje	nema odstupanja
Atrazin (PGK)	dobro stanje	dobro stanje	nema odstupanja
Atrazin (MDK)	dobro stanje	dobro stanje	nema odstupanja
Benzen (PGK)	dobro stanje	dobro stanje	nema odstupanja
Benzen (MDK)	dobro stanje	dobro stanje	nema odstupanja
Bromirani difenileteri (MDK)	dobro stanje	dobro stanje	nema odstupanja

STANJE VODNOG TIJELA CSR00961_000000, VELIKO CRNATOVO - 1			
ELEMENT	**STANJE**	**PROCJENA STANJA 2027. god.**	**ODSTUPANJE OD DOBROG STANJA**
Bromirani difenileteri (BIO)	nema podataka	nema podataka	nema procjene
Kadmij otopljeni (PGK)	dobro stanje	dobro stanje	nema odstupanja
Kadmij otopljeni (MDK)	dobro stanje	dobro stanje	nema odstupanja
Tetrakloruglljik (PGK)	dobro stanje	dobro stanje	nema odstupanja
C10-13 Kloroalkani (PGK)	dobro stanje	dobro stanje	nema odstupanja
C10-13 Kloroalkani (MDK)	dobro stanje	dobro stanje	nema odstupanja
Klorfenvinfos (PGK)	dobro stanje	dobro stanje	nema odstupanja
Klorfenvinfos (MDK)	dobro stanje	dobro stanje	nema odstupanja
Klorpirifos (klorpirifos-etil) (PGK)	dobro stanje	dobro stanje	nema odstupanja
Klorpirifos (klorpirifos-etil) (MDK)	dobro stanje	dobro stanje	nema odstupanja
Aldrin, Dieldrin, Endrin, Izodrin (PGK)	dobro stanje	dobro stanje	nema odstupanja
DDT ukupni (PGK)	dobro stanje	dobro stanje	nema odstupanja
para-para-DDT (PGK)	dobro stanje	dobro stanje	nema odstupanja
1,2-Dikloretan (PGK)	dobro stanje	dobro stanje	nema odstupanja
Diklormetan (PGK)	dobro stanje	dobro stanje	nema odstupanja
Di(2-etilheksil)ftalat (DEHP) (PGK)	dobro stanje	dobro stanje	nema odstupanja
Diuron (PGK)	dobro stanje	dobro stanje	nema odstupanja
Diuron (MDK)	dobro stanje	dobro stanje	nema odstupanja
Endosulfan (PGK)	dobro stanje	dobro stanje	nema odstupanja
Endosulfan (MDK)	dobro stanje	dobro stanje	nema odstupanja
Fluoranten (PGK)	dobro stanje	dobro stanje	nema odstupanja
Fluoranten (MDK)	dobro stanje	dobro stanje	nema odstupanja
Fluoranten (BIO)	nema podataka	nema podataka	nema procjene
Heksaklorbenzen (MDK)	dobro stanje	dobro stanje	nema odstupanja
Heksaklorbenzen (BIO)	nema podataka	nema podataka	nema procjene
Heksaklorbutadien (MDK)	dobro stanje	dobro stanje	nema odstupanja
Heksaklorbutadien (BIO)	nema podataka	nema podataka	nema procjene
Heksaklorcikloheksan (PGK)	dobro stanje	dobro stanje	nema odstupanja
Heksaklorcikloheksan (MDK)	dobro stanje	dobro stanje	nema odstupanja
Izoproturon (PGK)	dobro stanje	dobro stanje	nema odstupanja
Izoproturon (MDK)	dobro stanje	dobro stanje	nema odstupanja
Olovo i njegovi spojevi (PGK)	dobro stanje	dobro stanje	nema odstupanja
Olovo i njegovi spojevi (MDK)	dobro stanje	dobro stanje	nema odstupanja
Živa i njezini spojevi (MDK)	dobro stanje	dobro stanje	nema odstupanja
Živa i njezini spojevi (BIO)	nema podataka	nema podataka	nema procjene
Naftalen (PGK)	dobro stanje	dobro stanje	nema odstupanja
Naftalen (MDK)	dobro stanje	dobro stanje	nema odstupanja
Nikal i njegovi spojevi (PGK)	dobro stanje	dobro stanje	nema odstupanja
Nikal i njegovi spojevi (MDK)	dobro stanje	dobro stanje	nema odstupanja
Nonilfenoli (4-Nonilfenol) (PGK)	dobro stanje	dobro stanje	nema odstupanja
Nonilfenoli (4-Nonilfenol) (MDK)	dobro stanje	dobro stanje	nema odstupanja
Oktilfenoli (4-(1,1,3,3-tetrametilbutil)-fenol)) (PGK)	dobro stanje	dobro stanje	nema odstupanja
Pentaklorbenzen (PGK)	dobro stanje	dobro stanje	nema odstupanja
Pentaklorfenol (PGK)	dobro stanje	dobro stanje	nema odstupanja
Pentaklorfenol (MDK)	dobro stanje	dobro stanje	nema odstupanja
Benzo(a)piren (PGK)	dobro stanje	dobro stanje	nema odstupanja
Benzo(a)piren (MDK)	dobro stanje	dobro stanje	nema odstupanja
Benzo(a)piren (BIO)	nema podataka	nema podataka	nema procjene
Benzo(b)fluoranten (MDK)	dobro stanje	dobro stanje	nema odstupanja
Benzo(k)fluoranten (MDK)	dobro stanje	dobro stanje	nema odstupanja
Benzo(g,h,i)perilen (MDK)	dobro stanje	dobro stanje	nema odstupanja
Simazin (PGK)	dobro stanje	dobro stanje	nema odstupanja
Simazin (MDK)	dobro stanje	dobro stanje	nema odstupanja
Tetrakloretilen (PGK)	dobro stanje	dobro stanje	nema odstupanja
Trikloretilen (PGK)	dobro stanje	dobro stanje	nema odstupanja
Tributilkositrovi spojevi (PGK)	dobro stanje	dobro stanje	nema odstupanja
Tributilkositrovi spojevi (MDK)	dobro stanje	dobro stanje	nema odstupanja
Triklorbenzeni (svi izomeri) (PGK)	dobro stanje	dobro stanje	nema odstupanja
Triklormetan (PGK)	dobro stanje	dobro stanje	nema odstupanja
Trifluralin (PGK)	dobro stanje	dobro stanje	nema odstupanja
Dikofol (PGK)	dobro stanje	dobro stanje	nema odstupanja
Dikofol (BIO)	nema podataka	nema podataka	nema procjene
Perfluorooktan sulfonska kiselina i derivati (PFOS) (PGK)	dobro stanje	dobro stanje	nema odstupanja
Perfluorooktan sulfonska kiselina i derivati (PFOS) (MDK)	dobro stanje	dobro stanje	nema odstupanja
Perfluorooktan sulfonska kiselina i derivati (PFOS) (BIO)	nema podataka	nema podataka	nema procjene
Kinoksifen (PGK)	dobro stanje	dobro stanje	nema odstupanja
Kinoksifen (MDK)	dobro stanje	dobro stanje	nema odstupanja
Dioksini (BIO)	nema podataka	nema podataka	nema procjene

STANJE VODNOG TIJELA CSR00961_000000, VELIKO CRNATOVO - 1			
ELEMENT	**STANJE**	**PROCJENA STANJA 2027. god.**	**ODSTUPANJE OD DOBROG STANJA**
Aklonifen (PGK)	dobro stanje	dobro stanje	nema odstupanja
Aklonifen (MDK)	dobro stanje	dobro stanje	nema odstupanja
Bifenoks (PGK)	dobro stanje	dobro stanje	nema odstupanja
Bifenoks (MDK)	dobro stanje	dobro stanje	nema odstupanja
Cibutrin (PGK)	dobro stanje	dobro stanje	nema odstupanja
Cibutrin (MDK)	dobro stanje	dobro stanje	nema odstupanja
Cipermetrin (PGK)	dobro stanje	dobro stanje	nema odstupanja
Cipermetrin (MDK)	dobro stanje	dobro stanje	nema odstupanja
Diklorvos (PGK)	dobro stanje	dobro stanje	nema odstupanja
Diklorvos (MDK)	dobro stanje	dobro stanje	nema odstupanja
Heksabromociklododekan (HBCDD) (PGK)	dobro stanje	dobro stanje	nema odstupanja
Heksabromociklododekan (HBCDD) (MDK)	dobro stanje	dobro stanje	nema odstupanja
Heksabromociklododekan (HBCDD) (BIO)	nema podataka	nema podataka	nema procjene
Heptaklor i heptaklorepoksid (PGK)	nema podataka	nema podataka	nema procjene
Heptaklor i heptaklorepoksid (MDK)	nema podataka	nema podataka	nema procjene
Heptaklor i heptaklorepoksid (BIO)	nema podataka	nema podataka	nema procjene
Terbutrin (PGK)	dobro stanje	dobro stanje	nema odstupanja
Terbutrin (MDK)	dobro stanje	dobro stanje	nema odstupanja
Stanje, ukupno, bez tvari grupe a)*	vrlo loše stanje	vrlo loše stanje	
Ekološki potencijal	vrlo loš potencijal	vrlo loš potencijal	
Kemijsko stanje, bez tvari grupe a)*	dobro stanje	dobro stanje	
Stanje, ukupno, bez tvari grupe b)*	vrlo loše stanje	vrlo loše stanje	
Ekološki potencijal	vrlo loš potencijal	vrlo loš potencijal	
Kemijsko stanje, bez tvari grupe b)*	dobro stanje	dobro stanje	
Stanje, ukupno, bez tvari grupe c)*	vrlo loše stanje	vrlo loše stanje	
Ekološki potencijal	vrlo loš potencijal	vrlo loš potencijal	
Kemijsko stanje, bez tvari grupe c)*	dobro stanje	dobro stanje	

* Prema članku 16. Uredbe o standardu kakvoće voda (NN 96/2019 i 20/2023) a) tvari koje se ponašaju kao sveprisutni PBT-I, b) novoutvrđene tvari, c) tvari za koje su utvrđeni revidirani, stroži SKVO

Tablica 11. Rizik postizanja ciljeva za vodno tijelo CSR00961_000000, VELIKO CRNATOVO - 1

RIZIK POSTIZANJA CILJEVA ZA VODNO TIJELO CSR00961_000000, VELIKO CRNATOVO - 1									
ELEMENT	NEPROVDBA OSNOVNIH MJERA	INVAZIVNE VRSTE	KLIMATSKE PROMJENE				RAZVOJNE AKTIVNOSTI	POUZDANOST PROCJENE	RIZIK NEPOSTIZANJA CILJEVA
			2011. – 2040.		2041. – 2070.				
			RCP 4.5	RCP 8.5	RCP 4.5	RCP 8.5			
Stanje, ukupno	=	=	=	=	=	=	=	=	Vjerojatno ne postiže
Ekološko stanje	=	=	=	=	=	=	=	=	Vjerojatno ne postiže
Kemijsko stanje	=	=	=	=	=	=	=	=	Vjerojatno postiže
Ekološko stanje	=	=	=	=	=	=	=	=	Vjerojatno ne postiže
Biološki elementi kakvoće	=	-	=	=	=	=	-	=	Vjerojatno ne postiže
Osnovni fizikalno kemijski elementi kakvoće	=	=	=	=	=	=	=	=	Vjerojatno ne postiže
Specifične onečišćujuće tvari	=	=	=	=	=	=	=	=	Vjerojatno postiže
Hidromorfološki elementi kakvoće	=	=	=	=	=	=	-	=	Procjena nepouzdana
Biološki elementi kakvoće	=	-	=	=	=	=	-	=	Vjerojatno ne postiže
Fitoplankton	N	N	N	N	N	N	N	N	Procjena nije moguća
Fitobentos	=	-	=	=	=	=	-	=	Procjena nepouzdana
Makrofita	=	-	=	=	=	=	-	=	Vjerojatno ne postiže
Makrozoobentos saprobnost	=	-	=	=	+	+	-	=	Procjena nepouzdana
Makrozoobentos opća degradacija	=	-	=	=	+	+	-	=	Procjena nepouzdana
Ribe	=	-	=	=	=	=	-	=	Vjerojatno ne postiže
Osnovni fizikalno kemijski pokazatelji kakvoće	=	=	=	=	=	=	=	=	Vjerojatno ne postiže

RIZIK POSTIZANJA CILJEVA ZA VODNO TIJELO CSR00961_000000, VELIKO CRNATOVO - 1									
ELEMENT	NEPROVDBA OSNOVNIH MJERA	INVAZIVNE VRSTE	KLIMATSKE PROMJENE				RAZVOJNE AKTIVNOSTI	POUZDANOST PROCJENE	RIZIK NEPOSTIZANJA CILJEVA
			2011. – 2040.		2041. – 2070.				
			RCP 4.5	RCP 8.5	RCP 4.5	RCP 8.5			
Temperatura	=	=	-	-	-	-	=	=	Procjena nepouzdana
Salinitet	=	=	=	=	=	=	=	=	Vjerojatno postiže
Zakiseljenost	=	=	=	=	=	=	=	=	Vjerojatno postiže
BPK5	=	=	=	=	=	=	=	=	Vjerojatno ne postiže
KPK-Mn	=	=	=	=	=	=	=	=	Vjerojatno postiže
Amonij	=	=	=	=	=	=	=	=	Vjerojatno postiže
Nitrati	=	=	=	=	=	=	=	=	Vjerojatno postiže
Ukupni dušik	+	=	+	+	+	+	=	=	Procjena nepouzdana
Orto-fosfati	=	=	=	=	=	=	=	=	Vjerojatno postiže
Ukupni fosfor	=	=	=	=	=	=	=	=	Procjena nepouzdana
Specifične onečišćujuće tvari	=	=	=	=	=	=	=	=	Vjerojatno postiže
Arsen i njegovi spojevi	=	=	=	=	=	=	=	=	Vjerojatno postiže
Bakar i njegovi spojevi	=	=	=	=	=	=	=	=	Vjerojatno postiže
Cink i njegovi spojevi	=	=	=	=	=	=	=	=	Vjerojatno postiže
Krom i njegovi spojevi	=	=	=	=	=	=	=	=	Vjerojatno postiže
Fluoridi	=	=	=	=	=	=	=	=	Vjerojatno postiže
Organski vezani halogeni koji se mogu adsorbirati (AOX)	=	=	=	=	=	=	=	=	Vjerojatno postiže
Poliklorirani bifenili (PCB)	=	=	=	=	=	=	=	=	Vjerojatno postiže
Hidromorfološki elementi kakvoće	=	=	=	=	=	=	-	=	Procjena nepouzdana
Hidrološki režim	=	=	=	=	=	=	-	=	Vjerojatno postiže
Kontinuitet rijeke	=	=	=	=	=	=	-	=	Procjena nepouzdana
Morfološki uvjeti	=	=	=	=	=	=	-	=	Procjena nepouzdana
Kemijsko stanje	=	=	=	=	=	=	=	=	Vjerojatno postiže
Kemijsko stanje, srednje koncentracije	=	=	=	=	=	=	=	=	Vjerojatno postiže
Kemijsko stanje, maksimalne koncentracije	=	=	=	=	=	=	=	=	Vjerojatno postiže
Kemijsko stanje, biota	N	N	N	N	N	N	N	N	Procjena nije moguća
Alaklor (PGK)	=	=	=	=	=	=	=	=	Vjerojatno postiže
Alaklor (MDK)	=	=	=	=	=	=	=	=	Vjerojatno postiže
Antracen (PGK)	=	=	=	=	=	=	=	=	Vjerojatno postiže
Antracen (MDK)	=	=	=	=	=	=	=	=	Vjerojatno postiže
Atrazin (PGK)	=	=	=	=	=	=	=	=	Vjerojatno postiže
Atrazin (MDK)	=	=	=	=	=	=	=	=	Vjerojatno postiže
Benzen (PGK)	=	=	=	=	=	=	=	=	Vjerojatno postiže
Benzen (MDK)	=	=	=	=	=	=	=	=	Vjerojatno postiže
Bromirani difenileteri (MDK)	=	=	=	=	=	=	=	=	Vjerojatno postiže
Bromirani difenileteri (BIO)	N	N	N	N	N	N	N	N	Procjena nije moguća
Kadmij otopljeni (PGK)	=	=	=	=	=	=	=	=	Vjerojatno postiže
Kadmij otopljeni (MDK)	=	=	=	=	=	=	=	=	Vjerojatno postiže
Tetraklorugljik (PGK)	=	=	=	=	=	=	=	=	Vjerojatno postiže
C10-13 Kloroalkani (PGK)	=	=	=	=	=	=	=	=	Vjerojatno postiže
C10-13 Kloroalkani (MDK)	=	=	=	=	=	=	=	=	Vjerojatno postiže
Klorfenvinfos (PGK)	=	=	=	=	=	=	=	=	Vjerojatno postiže
Klorfenvinfos (MDK)	=	=	=	=	=	=	=	=	Vjerojatno postiže
Klorpirifos (klorpirifos-etil) (PGK)	=	=	=	=	=	=	=	=	Vjerojatno postiže
Klorpirifos (klorpirifos-etil) (MDK)	=	=	=	=	=	=	=	=	Vjerojatno postiže
Aldrin, Dieldrin, Endrin, Izodrin (PGK)	=	=	=	=	=	=	=	=	Vjerojatno postiže
DDT ukupni (PGK)	=	=	=	=	=	=	=	=	Vjerojatno postiže
para-para-DDT (PGK)	=	=	=	=	=	=	=	=	Vjerojatno postiže
1,2-Dikloretan (PGK)	=	=	=	=	=	=	=	=	Vjerojatno postiže
Diklormetan (PGK)	=	=	=	=	=	=	=	=	Vjerojatno postiže
Di(2-etilheksil)ftalat (DEHP) (PGK)	=	=	=	=	=	=	=	=	Vjerojatno postiže
Diuron (PGK)	=	=	=	=	=	=	=	=	Vjerojatno postiže
Diuron (MDK)	=	=	=	=	=	=	=	=	Vjerojatno postiže
Endosulfan (PGK)	=	=	=	=	=	=	=	=	Vjerojatno postiže
Endosulfan (MDK)	=	=	=	=	=	=	=	=	Vjerojatno postiže
Fluoranten (PGK)	=	=	=	=	=	=	=	=	Vjerojatno postiže
Fluoranten (MDK)	=	=	=	=	=	=	=	=	Vjerojatno postiže
Fluoranten (BIO)	N	N	N	N	N	N	N	N	Procjena nije moguća
Heksaklorbenzen (MDK)	=	=	=	=	=	=	=	=	Vjerojatno postiže
Heksaklorbenzen (BIO)	N	N	N	N	N	N	N	N	Procjena nije moguća
Heksaklorbutadien (MDK)	=	=	=	=	=	=	=	=	Vjerojatno postiže
Heksaklorbutadien (BIO)	N	N	N	N	N	N	N	N	Procjena nije moguća
Heksaklorcikloheksan (PGK)	=	=	=	=	=	=	=	=	Vjerojatno postiže
Heksaklorcikloheksan (MDK)	=	=	=	=	=	=	=	=	Vjerojatno postiže
Izoproturon (PGK)	=	=	=	=	=	=	=	=	Vjerojatno postiže
Izoproturon (MDK)	=	=	=	=	=	=	=	=	Vjerojatno postiže
Olovo i njegovi spojevi (PGK)	=	=	=	=	=	=	=	=	Vjerojatno postiže
Olovo i njegovi spojevi (MDK)	=	=	=	=	=	=	=	=	Vjerojatno postiže
Živa i njezini spojevi (MDK)	=	=	=	=	=	=	=	=	Vjerojatno postiže
Živa i njezini spojevi (BIO)	N	N	N	N	N	N	N	N	Procjena nije moguća
Naftalen (PGK)	=	=	=	=	=	=	=	=	Vjerojatno postiže
Naftalen (MDK)	=	=	=	=	=	=	=	=	Vjerojatno postiže
Nikal i njegovi spojevi (PGK)	=	=	=	=	=	=	=	=	Vjerojatno postiže

RIZIK POSTIZANJA CILJEVA ZA VODNO TIJELO CSR00961_000000, VELIKO CRNATOVO - 1									
ELEMENT	NEPROVDBA OSNOVNIH MJERA	INVAZIVNE VRSTE	KLIMATSKE PROMJENE				RAZVOJNE AKTIVNOSTI	POUZDANOST PROCJENE	RIZIK NEPOSTIZANJA CILJEVA
			2011. – 2040.		2041. – 2070.				
			RCP 4.5	RCP 8.5	RCP 4.5	RCP 8.5			
Nikal i njegovi spojevi (MDK)	=	=	=	=	=	=	=	=	Vjerojatno postiže
Nonilfenoli (4-Nonilfenol) (PGK)	=	=	=	=	=	=	=	=	Vjerojatno postiže
Nonilfenoli (4-Nonilfenol) (MDK)	=	=	=	=	=	=	=	=	Vjerojatno postiže
Oktilfenoli (4-(1,1,3,3-tetrametilbutil)-fenol)) (PGK)	=	=	=	=	=	=	=	=	Vjerojatno postiže
Pentaklorbenzen (PGK)	=	=	=	=	=	=	=	=	Vjerojatno postiže
Pentaklorfenol (PGK)	=	=	=	=	=	=	=	=	Vjerojatno postiže
Pentaklorfenol (MDK)	=	=	=	=	=	=	=	=	Vjerojatno postiže
Benzo(a)piren (PGK)	=	=	=	=	=	=	=	=	Vjerojatno postiže
Benzo(a)piren (MDK)	=	=	=	=	=	=	=	=	Vjerojatno postiže
Benzo(a)piren (BIO)	N	N	N	N	N	N	N	N	Procjena nije moguća
Benzo(b)fluoranten (MDK)	=	=	=	=	=	=	=	=	Vjerojatno postiže
Benzo(k)fluoranten (MDK)	=	=	=	=	=	=	=	=	Vjerojatno postiže
Benzo(g,h,i)perilen (MDK)	=	=	=	=	=	=	=	=	Vjerojatno postiže
Simazin (PGK)	=	=	=	=	=	=	=	=	Vjerojatno postiže
Simazin (MDK)	=	=	=	=	=	=	=	=	Vjerojatno postiže
Tetrakloretilen (PGK)	=	=	=	=	=	=	=	=	Vjerojatno postiže
Trikloretilen (PGK)	=	=	=	=	=	=	=	=	Vjerojatno postiže
Tributilkositrovi spojevi (PGK)	=	=	=	=	=	=	=	=	Vjerojatno postiže
Tributilkositrovi spojevi (MDK)	=	=	=	=	=	=	=	=	Procjena nepouzdana
Triklorbenzeni (svi izomeri) (PGK)	=	=	=	=	=	=	=	=	Vjerojatno postiže
Triklormetan (PGK)	=	=	=	=	=	=	=	=	Vjerojatno postiže
Trifluralin (PGK)	=	=	=	=	=	=	=	=	Vjerojatno postiže
Dikofol (PGK)	=	=	=	=	=	=	=	=	Vjerojatno postiže
Dikofol (BIO)	N	N	N	N	N	N	N	N	Procjena nije moguća
Perfluorooktan sulfonska kiselina i derivati (PFOS) (PGK)	=	=	=	=	=	=	=	=	Procjena nepouzdana
Perfluorooktan sulfonska kiselina i derivati (PFOS) (MDK)	=	=	=	=	=	=	=	=	Vjerojatno postiže
Perfluorooktan sulfonska kiselina i derivati (PFOS) (BIO)	N	N	N	N	N	N	N	N	Procjena nije moguća
Kinoksifen (PGK)	=	=	=	=	=	=	=	=	Vjerojatno postiže
Kinoksifen (MDK)	=	=	=	=	=	=	=	=	Vjerojatno postiže
Dioksini (BIO)	N	N	N	N	N	N	N	N	Procjena nije moguća
Aklonifen (PGK)	=	=	=	=	=	=	=	=	Vjerojatno postiže
Aklonifen (MDK)	=	=	=	=	=	=	=	=	Vjerojatno postiže
Bifenoks (PGK)	=	=	=	=	=	=	=	=	Vjerojatno postiže
Bifenoks (MDK)	=	=	=	=	=	=	=	=	Vjerojatno postiže
Cibutrin (PGK)	=	=	=	=	=	=	=	=	Vjerojatno postiže
Cibutrin (MDK)	=	=	=	=	=	=	=	=	Vjerojatno postiže
Cipermetrin (PGK)	=	=	=	=	=	=	=	=	Vjerojatno postiže
Cipermetrin (MDK)	=	=	=	=	=	=	=	=	Vjerojatno postiže
Diklorvos (PGK)	=	=	=	=	=	=	=	=	Vjerojatno postiže
Diklorvos (MDK)	=	=	=	=	=	=	=	=	Procjena nepouzdana
Heksabromociklododekan (HBCDD) (PGK)	=	=	=	=	=	=	=	=	Procjena nepouzdana
Heksabromociklododekan (HBCDD) (MDK)	=	=	=	=	=	=	=	=	Vjerojatno postiže
Heksabromociklododekan (HBCDD) (BIO)	N	N	N	N	N	N	N	N	Procjena nije moguća
Heptaklor i heptaklorepoksid (PGK)	N	N	N	N	N	N	N	N	Procjena nije moguća
Heptaklor i heptaklorepoksid (MDK)	N	N	N	N	N	N	N	N	Procjena nije moguća
Heptaklor i heptaklorepoksid (BIO)	N	N	N	N	N	N	N	N	Procjena nije moguća
Terbutrin (PGK)	=	=	=	=	=	=	=	=	Vjerojatno postiže
Terbutrin (MDK)	=	=	=	=	=	=	=	=	Vjerojatno postiže
Stanje, ukupno, bez tvari grupe a)*	=	=	=	=	=	=	=	=	Vjerojatno ne postiže
Ekološko stanje	=	=	=	=	=	=	=	=	Vjerojatno ne postiže
Kemijsko stanje, bez tvari grupe a)*	=	=	=	=	=	=	=	=	Vjerojatno postiže
Stanje, ukupno, bez tvari grupe b)*	=	=	=	=	=	=	=	=	Vjerojatno ne postiže
Ekološko stanje	=	=	=	=	=	=	=	=	Vjerojatno ne postiže
Kemijsko stanje, bez tvari grupe b)*	=	=	=	=	=	=	=	=	Vjerojatno postiže
Stanje, ukupno, bez tvari grupe c)*	=	=	=	=	=	=	=	=	Vjerojatno ne postiže
Ekološko stanje	=	=	=	=	=	=	=	=	Vjerojatno ne postiže
Kemijsko stanje, bez tvari grupe c)*	=	=	=	=	=	=	=	=	Vjerojatno postiže

* Prema članku 16. Uredbe o standardu kakvoće voda (NN 96/2019 i 20/2023) a) tvari koje se ponašaju kao sveprisutni PBT-I, b) novoutvrđene tvari, c) tvari za koje su utvrđeni revidirani, stroži SKVO

Tablica 12. Pokretači i pritisci za vodno tijelo CSR00961_000000, VELIKO CRNATOVO - 1

POKRETAČI I PRITISCI		
KAKVOĆA	**POKRETAČI**	01, 07, 10, 11, 15
	PRITISCI	2.1, 2.2, 2.3, 2.4, 2.6, 2.7
HIDROMORFOLOGIJA	**POKRETAČI**	01
	PRITISCI	4.1.2
RAZVOJNE AKTIVNOSTI	**POKRETAČI**	12

Tablica 13. Procjena utjecaja klimatskih promjena za vodno tijelo CSR00961_000000, VELIKO CRNATOVO - 1

PROCJENA UTJECAJA KLIMATSKIH PROMJENA (promjena u odnosu na referentno razdoblje 1971.-2000. godina)									
IPCC SCENARIJ	RAZDOBLJE	2011.-2040. godina				2041.-2070. godina			
	SEZONA	JESEN	ZIMA	PROLJEĆE	LJETO	JESEN	ZIMA	PROLJEĆE	LJETO
RCP 4.5	TEMPERATURA (°C)	+1.3	+1.5	+1.3	+1.6	+2.3	+2.3	+1.7	+3.0
	OTJECANJE (%)	+4	+4	+3	-0	+11	+10	+19	-1
RCP 8.5	TEMPERATURA (°C)	+1.4	+1.6	+1.3	+1.9	+3.2	+3.1	+2.7	+3.8
	OTJECANJE (%)	+14	-2	+9	-8	+13	-3	+10	+6

Tablica 14. Zaštićena područja za vodno tijelo CSR00961_000000, VELIKO CRNATOVO - 1

ZAŠTIĆENA PODRUČJA - PODRUČJA POSEBNE ZAŠTITE VODA
D - područja podložna eutrofikaciji i područja ranjiva na nitrate / Urban Waste Water Sensitive Areas: 41033000 / HRCM_41033000 (Dunavski sliv)
* - dio vodng tijela nije na zaštićenom području

Tablica 15. Program mjera za vodno tijelo CSR00961_000000, VELIKO CRNATOVO - 1

PROGRAM MJERA
Osnovne mjere (Poglavlje 5.2): 3.OSN.03.07C, 3.OSN.03.16, 3.OSN.05.14, 3.OSN.06.03, 3.OSN.06.04, 3.OSN.06.05, 3.OSN.07.02, 3.OSN.07.03, 3.OSN.07.05, 3.OSN.07.08, 3.OSN.07.09, 3.OSN.07.17 Dodatne mjere (Poglavlje 5.3): 3.DOD.06.31 Dopunske mjere (Poglavlje 5.4): 3.DOP.02.01, 3.DOP.02.02
Osim navedenih mjera, na vodno tijelo se primjenjuju i opće mjere te mjere koje vrijede za sva vodna tijela.

Tablica 16. Ostali podaci za vodno tijelo CSR00961_000000, VELIKO CRNATOVO - 1

OSTALI PODACI	
Općine:	VRBANJA
Područja potencijalno značajnih rizika od poplava:	DS70556
Indeks korištenja (Ikv)	dobar i bolji potencijal

Tablica 17. Karakteristike vodnog tijela CSR00069_005279, DRENOVAČA

OPĆI PODACI VODNOG TIJELA CSR00069_005279, DRENOVAČA	
Šifra vodnog tijela	CSR00069_005279
Naziv vodnog tijela	DRENOVAČA
Ekoregija:	Panonska
Kategorija vodnog tijela	Izmjenjena tekućica (HMWB)
Ekotip	Male znatno promijenjene tekućice s promijenjenom morfologijom i uzdužnom povezanosti toka (HR-K_1B)
Dužina vodnog tijela (km)	8.23 + 66.93
Vodno područje i podsliv	Vodno područje rijeke Dunav, Podsliv rijeke Save
Države	HR
Obaveza izvješćivanja	Nacionalno, EU
Tijela podzemne vode	CSGI_29
Mjerne postaje kakvoće	

Slika 13. Vodno tijelo CSR00069_005279, DRENOVAČA

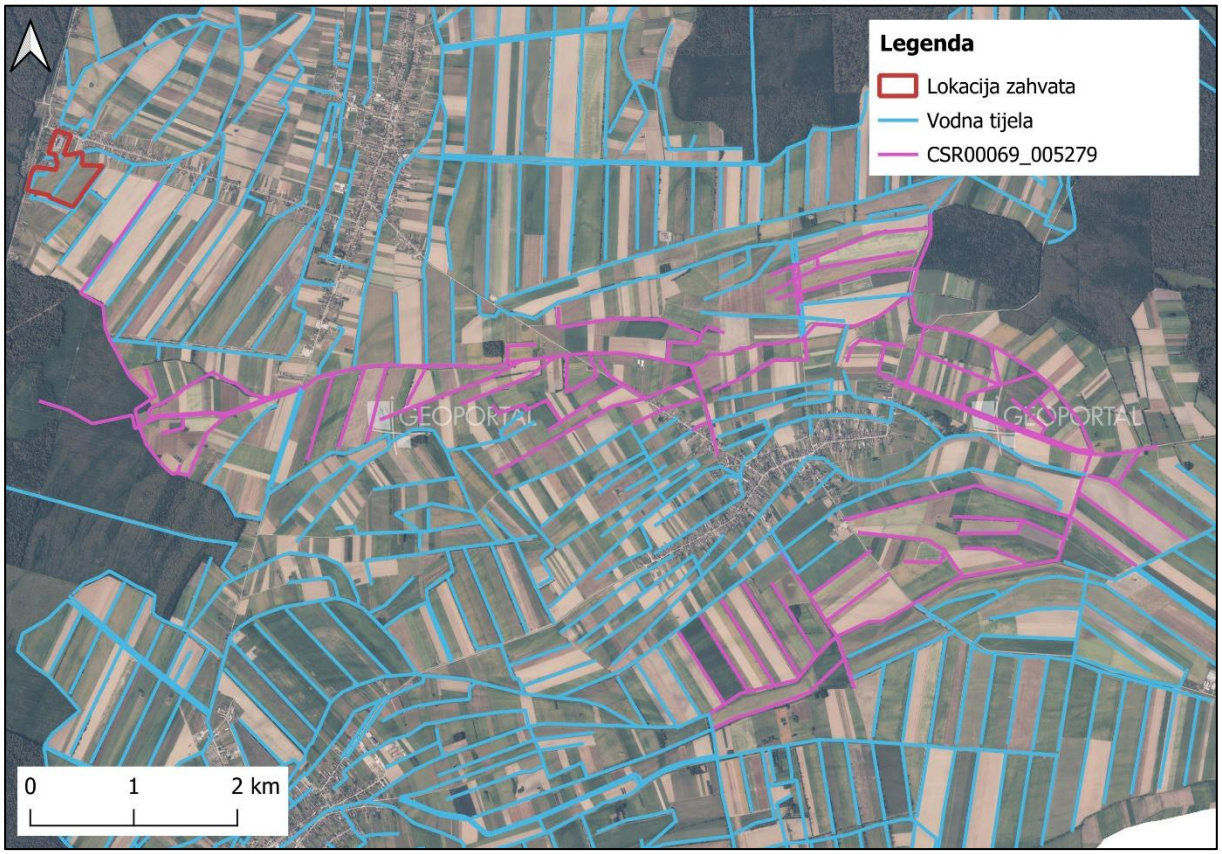

Tablica 18. Stanje vodnog tijela CSR00069_005279, DRENOVAČA

STANJE VODNOG TIJELA CSR00069_005279, DRENOVAČA			
ELEMENT	**STANJE**	**PROCJENA STANJA 2027. god.**	**ODSTUPANJE OD DOBROG STANJA**
Stanje, ukupno	loše stanje	loše stanje	
Ekološko stanje	loše stanje	loše stanje	
Kemijsko stanje	dobro stanje	dobro stanje	
Ekološko stanje	loše stanje	loše stanje	
Biološki elementi kakvoće	loše stanje	loše stanje	
Osnovni fizikalno kemijski elementi kakvoće	loše stanje	loše stanje	
Specifične onečišćujuće tvari	dobro stanje	dobro stanje	
Hidromorfološki elementi kakvoće	loše stanje	loše stanje	
Biološki elementi kakvoće	loše stanje	loše stanje	
Fitoplankton	nije relevantno	nije relevantno	nema procjene
Fitobentos	loše stanje	loše stanje	veliko odstupanje
Makrofita	loše stanje	loše stanje	veliko odstupanje
Makrozoobentos saprobnost	dobro stanje	vrlo dobro stanje	nema odstupanja
Makrozoobentos opća degradacija	dobro stanje	vrlo dobro stanje	nema odstupanja
Ribe	loše stanje	loše stanje	veliko odstupanje
Osnovni fizikalno kemijski pokazatelji kakvoće	loše stanje	loše stanje	
Temperatura	vrlo dobro stanje	vrlo dobro stanje	nema odstupanja
Salinitet	vrlo dobro stanje	vrlo dobro stanje	nema odstupanja
Zakiseljenost	vrlo dobro stanje	vrlo dobro stanje	nema odstupanja
BPK5	vrlo dobro stanje	vrlo dobro stanje	nema odstupanja
KPK-Mn	vrlo dobro stanje	vrlo dobro stanje	nema odstupanja
Amonij	vrlo dobro stanje	vrlo dobro stanje	nema odstupanja
Nitrati	vrlo dobro stanje	vrlo dobro stanje	nema odstupanja
Ukupni dušik	umjereno stanje	umjereno stanje	malo odstupanje
Orto-fosfati	vrlo dobro stanje	vrlo dobro stanje	nema odstupanja
Ukupni fosfor	loše stanje	loše stanje	srednje odstupanje
Specifične onečišćujuće tvari	dobro stanje	dobro stanje	
Arsen i njegovi spojevi	dobro stanje	dobro stanje	nema odstupanja
Bakar i njegovi spojevi	dobro stanje	dobro stanje	nema odstupanja
Cink i njegovi spojevi	dobro stanje	dobro stanje	nema odstupanja
Krom i njegovi spojevi	dobro stanje	dobro stanje	nema odstupanja
Fluoridi	dobro stanje	dobro stanje	nema odstupanja
Organski vezani halogeni koji se mogu adsorbirati (AOX)	dobro stanje	dobro stanje	nema odstupanja
Poliklorirani bifenili (PCB)	dobro stanje	dobro stanje	nema odstupanja
Hidromorfološki elementi kakvoće	loše stanje	loše stanje	
Hidrološki režim	umjereno stanje	umjereno stanje	srednje odstupanje
Kontinuitet rijeke	umjereno stanje	umjereno stanje	vrlo malo odstupanje
Morfološki uvjeti	loše stanje	loše stanje	veliko odstupanje
Kemijsko stanje	dobro stanje	dobro stanje	
Kemijsko stanje, srednje koncentracije	dobro stanje	dobro stanje	
Kemijsko stanje, maksimalne koncentracije	dobro stanje	dobro stanje	
Kemijsko stanje, biota	nema podataka	nema podataka	
Alaklor (PGK)	dobro stanje	dobro stanje	nema odstupanja
Alaklor (MDK)	dobro stanje	dobro stanje	nema odstupanja
Antracen (PGK)	dobro stanje	dobro stanje	nema odstupanja
Antracen (MDK)	dobro stanje	dobro stanje	nema odstupanja
Atrazin (PGK)	dobro stanje	dobro stanje	nema odstupanja
Atrazin (MDK)	dobro stanje	dobro stanje	nema odstupanja
Benzen (PGK)	dobro stanje	dobro stanje	nema odstupanja
Benzen (MDK)	dobro stanje	dobro stanje	nema odstupanja
Bromirani difenileteri (MDK)	dobro stanje	dobro stanje	nema odstupanja

STANJE VODNOG TIJELA CSR00069_005279, DRENOVAČA			
ELEMENT	**STANJE**	**PROCJENA STANJA 2027. god.**	**ODSTUPANJE OD DOBROG STANJA**
Bromirani difenileteri (BIO)	nema podataka	nema podataka	nema procjene
Kadmij otopljeni (PGK)	dobro stanje	dobro stanje	nema odstupanja
Kadmij otopljeni (MDK)	dobro stanje	dobro stanje	nema odstupanja
Tetrakloruglljik (PGK)	dobro stanje	dobro stanje	nema odstupanja
C10-13 Kloroalkani (PGK)	dobro stanje	dobro stanje	nema odstupanja
C10-13 Kloroalkani (MDK)	dobro stanje	dobro stanje	nema odstupanja
Klorfenvinfos (PGK)	dobro stanje	dobro stanje	nema odstupanja
Klorfenvinfos (MDK)	dobro stanje	dobro stanje	nema odstupanja
Klorpirifos (klorpirifos-etil) (PGK)	dobro stanje	dobro stanje	nema odstupanja
Klorpirifos (klorpirifos-etil) (MDK)	dobro stanje	dobro stanje	nema odstupanja
Aldrin, Dieldrin, Endrin, Izodrin (PGK)	dobro stanje	dobro stanje	nema odstupanja
DDT ukupni (PGK)	dobro stanje	dobro stanje	nema odstupanja
para-para-DDT (PGK)	dobro stanje	dobro stanje	nema odstupanja
1,2-Dikloretan (PGK)	dobro stanje	dobro stanje	nema odstupanja
Diklormetan (PGK)	dobro stanje	dobro stanje	nema odstupanja
Di(2-etilheksil)ftalat (DEHP) (PGK)	dobro stanje	dobro stanje	nema odstupanja
Diuron (PGK)	dobro stanje	dobro stanje	nema odstupanja
Diuron (MDK)	dobro stanje	dobro stanje	nema odstupanja
Endosulfan (PGK)	dobro stanje	dobro stanje	nema odstupanja
Endosulfan (MDK)	dobro stanje	dobro stanje	nema odstupanja
Fluoranten (PGK)	dobro stanje	dobro stanje	nema odstupanja
Fluoranten (MDK)	dobro stanje	dobro stanje	nema odstupanja
Fluoranten (BIO)	nema podataka	nema podataka	nema procjene
Heksaklorbenzen (MDK)	dobro stanje	dobro stanje	nema odstupanja
Heksaklorbenzen (BIO)	nema podataka	nema podataka	nema procjene
Heksaklorbutadien (MDK)	dobro stanje	dobro stanje	nema odstupanja
Heksaklorbutadien (BIO)	nema podataka	nema podataka	nema procjene
Heksaklorcikloheksan (PGK)	dobro stanje	dobro stanje	nema odstupanja
Heksaklorcikloheksan (MDK)	dobro stanje	dobro stanje	nema odstupanja
Izoproturon (PGK)	dobro stanje	dobro stanje	nema odstupanja
Izoproturon (MDK)	dobro stanje	dobro stanje	nema odstupanja
Olovo i njegovi spojevi (PGK)	dobro stanje	dobro stanje	nema odstupanja
Olovo i njegovi spojevi (MDK)	dobro stanje	dobro stanje	nema odstupanja
Živa i njezini spojevi (MDK)	dobro stanje	dobro stanje	nema odstupanja
Živa i njezini spojevi (BIO)	nema podataka	nema podataka	nema procjene
Naftalen (PGK)	dobro stanje	dobro stanje	nema odstupanja
Naftalen (MDK)	dobro stanje	dobro stanje	nema odstupanja
Nikal i njegovi spojevi (PGK)	dobro stanje	dobro stanje	nema odstupanja
Nikal i njegovi spojevi (MDK)	dobro stanje	dobro stanje	nema odstupanja
Nonilfenoli (4-Nonilfenol) (PGK)	dobro stanje	dobro stanje	nema odstupanja
Nonilfenoli (4-Nonilfenol) (MDK)	dobro stanje	dobro stanje	nema odstupanja
Oktilfenoli (4-(1,1,3,3-tetrametilbutil)-fenol)) (PGK)	dobro stanje	dobro stanje	nema odstupanja
Pentaklorbenzen (PGK)	dobro stanje	dobro stanje	nema odstupanja
Pentaklorfenol (PGK)	dobro stanje	dobro stanje	nema odstupanja
Pentaklorfenol (MDK)	dobro stanje	dobro stanje	nema odstupanja
Benzo(a)piren (PGK)	dobro stanje	dobro stanje	nema odstupanja
Benzo(a)piren (MDK)	dobro stanje	dobro stanje	nema odstupanja
Benzo(a)piren (BIO)	nema podataka	nema podataka	nema procjene
Benzo(b)fluoranten (MDK)	dobro stanje	dobro stanje	nema odstupanja
Benzo(k)fluoranten (MDK)	dobro stanje	dobro stanje	nema odstupanja
Benzo(g,h,i)perilen (MDK)	dobro stanje	dobro stanje	nema odstupanja
Simazin (PGK)	dobro stanje	dobro stanje	nema odstupanja
Simazin (MDK)	dobro stanje	dobro stanje	nema odstupanja
Tetrakloretilen (PGK)	dobro stanje	dobro stanje	nema odstupanja
Trikloretilen (PGK)	dobro stanje	dobro stanje	nema odstupanja
Tributilkositrovi spojevi (PGK)	dobro stanje	dobro stanje	nema odstupanja
Tributilkositrovi spojevi (MDK)	dobro stanje	dobro stanje	nema odstupanja
Triklorbenzeni (svi izomeri) (PGK)	dobro stanje	dobro stanje	nema odstupanja
Triklormetan (PGK)	dobro stanje	dobro stanje	nema odstupanja
Trifluralin (PGK)	dobro stanje	dobro stanje	nema odstupanja
Dikofol (PGK)	dobro stanje	dobro stanje	nema odstupanja
Dikofol (BIO)	nema podataka	nema podataka	nema procjene
Perfluorooktan sulfonska kiselina i derivati (PFOS) (PGK)	dobro stanje	dobro stanje	nema odstupanja
Perfluorooktan sulfonska kiselina i derivati (PFOS) (MDK)	dobro stanje	dobro stanje	nema odstupanja
Perfluorooktan sulfonska kiselina i derivati (PFOS) (BIO)	nema podataka	nema podataka	nema procjene
Kinoksifen (PGK)	dobro stanje	dobro stanje	nema odstupanja
Kinoksifen (MDK)	dobro stanje	dobro stanje	nema odstupanja
Dioksini (BIO)	nema podataka	nema podataka	nema procjene

STANJE VODNOG TIJELA CSR00069_005279, DRENOVAČA			
ELEMENT	**STANJE**	**PROCJENA STANJA 2027. god.**	**ODSTUPANJE OD DOBROG STANJA**
Aklonifen (PGK)	dobro stanje	dobro stanje	nema odstupanja
Aklonifen (MDK)	dobro stanje	dobro stanje	nema odstupanja
Bifenoks (PGK)	dobro stanje	dobro stanje	nema odstupanja
Bifenoks (MDK)	dobro stanje	dobro stanje	nema odstupanja
Cibutrin (PGK)	dobro stanje	dobro stanje	nema odstupanja
Cibutrin (MDK)	dobro stanje	dobro stanje	nema odstupanja
Cipermetrin (PGK)	dobro stanje	dobro stanje	nema odstupanja
Cipermetrin (MDK)	dobro stanje	dobro stanje	nema odstupanja
Diklorvos (PGK)	dobro stanje	dobro stanje	nema odstupanja
Diklorvos (MDK)	dobro stanje	dobro stanje	nema odstupanja
Heksabromociklododekan (HBCDD) (PGK)	dobro stanje	dobro stanje	nema odstupanja
Heksabromociklododekan (HBCDD) (MDK)	dobro stanje	dobro stanje	nema odstupanja
Heksabromociklododekan (HBCDD) (BIO)	nema podataka	nema podataka	nema procjene
Heptaklor i heptaklorepoksid (PGK)	nema podataka	nema podataka	nema procjene
Heptaklor i heptaklorepoksid (MDK)	nema podataka	nema podataka	nema procjene
Heptaklor i heptaklorepoksid (BIO)	nema podataka	nema podataka	nema procjene
Terbutrin (PGK)	dobro stanje	dobro stanje	nema odstupanja
Terbutrin (MDK)	dobro stanje	dobro stanje	nema odstupanja
Stanje, ukupno, bez tvari grupe a)*	loše stanje	loše stanje	
Ekološko stanje	loše stanje	loše stanje	
Kemijsko stanje, bez tvari grupe a)*	dobro stanje	dobro stanje	
Stanje, ukupno, bez tvari grupe b)*	loše stanje	loše stanje	
Ekološko stanje	loše stanje	loše stanje	
Kemijsko stanje, bez tvari grupe b)*	dobro stanje	dobro stanje	
Stanje, ukupno, bez tvari grupe c)*	loše stanje	loše stanje	
Ekološko stanje	loše stanje	loše stanje	
Kemijsko stanje, bez tvari grupe c)*	dobro stanje	dobro stanje	

* Prema članku 16. Uredbe o standardu kakvoće voda (NN 96/2019 i 20/2023) a) tvari koje se ponašaju kao sveprisutni PBT-I, b) novoutvrđene tvari, c) tvari za koje su utvrđeni revidirani, stroži SKVO

Tablica 19. Rizik postizanja ciljeva za vodno tijelo CSR00069_005279, DRENOVAČA

RIZIK POSTIZANJA CILJEVA ZA VODNO TIJELO CSR00069_005279, DRENOVAČA									
ELEMENT	NEPROVOĐBA OSNOVNIH MJERA	INVAZIVNE VRSTE	KLIMATSKE PROMJENE				RAZVOJNE AKTIVNOSTI	POUZDANOST PROCJENE	RIZIK NEPOSTIZANJA CILJEVA
			2011. – 2040.		2041. – 2070.				
			RCP 4.5	RCP 8.5	RCP 4.5	RCP 8.5			
Stanje, ukupno	=	=	=	=	=	=	-	=	Vjerojatno ne postiže
Ekološko stanje	=	=	=	=	=	=	-	=	Vjerojatno ne postiže
Kemijsko stanje	=	=	=	=	=	=	=	=	Vjerojatno postiže
Ekološko stanje	=	=	=	=	=	=	-	=	Vjerojatno ne postiže
Biološki elementi kakvoće	=	=	=	=	=	=	-	=	Vjerojatno ne postiže
Osnovni fizikalno kemijski elementi kakvoće	=	=	=	=	+	=	=	=	Vjerojatno ne postiže
Specifične onečišćujuće tvari	=	=	=	=	=	=	=	=	Vjerojatno postiže
Hidromorfološki elementi kakvoće	=	=	=	=	=	=	-	=	Vjerojatno ne postiže
Biološki elementi kakvoće	=	=	=	=	=	=	-	=	Vjerojatno ne postiže
Fitoplankton	N	N	N	N	N	N	N	N	Procjena nije moguća
Fitobentos	=	=	=	=	=	=	-	=	Vjerojatno ne postiže
Makrofita	=	=	=	=	=	=	-	=	Vjerojatno ne postiže
Makrozoobentos saprobnost	-	=	=	=	=	=	-	=	Vjerojatno postiže
Makrozoobentos opća degradacija	-	=	=	=	=	=	-	=	Vjerojatno postiže
Ribe	=	=	=	=	=	=	-	=	Vjerojatno ne postiže

RIZIK POSTIZANJA CILJEVA ZA VODNO TIJELO CSR00069_005279, DRENOVAČA									
ELEMENT	NEPROVDBA OSNOVNIH MJERA	INVAZIVNE VRSTE	KLIMATSKE PROMJENE				RAZVOJNE AKTIVNOSTI	POUZDANOST PROCJENE	RIZIK NEPOSTIZANJA CILJEVA
			2011. – 2040.		2041. – 2070.				
			RCP 4.5	RCP 8.5	RCP 4.5	RCP 8.5			
Osnovni fizikalno kemijski pokazatelji kakvoće	=	=	=	=	+	=	=	=	Vjerojatno ne postiže
Temperatura	=	=	=	=	=	-	=	=	Vjerojatno postiže
Salinitet	=	=	=	=	=	=	=	=	Vjerojatno postiže
Zakiseljenost	=	=	=	=	=	=	=	=	Vjerojatno postiže
BPK5	=	=	=	=	=	=	=	=	Vjerojatno postiže
KPK-Mn	=	=	=	=	=	=	=	=	Vjerojatno postiže
Amonij	=	=	=	=	=	=	=	=	Vjerojatno postiže
Nitrati	=	=	=	=	=	=	=	=	Vjerojatno postiže
Ukupni dušik	=	=	=	=	=	=	=	-	Procjena nepouzdana
Orto-fosfati	=	=	=	=	=	=	=	=	Vjerojatno postiže
Ukupni fosfor	=	=	=	=	+	=	=	=	Vjerojatno ne postiže
Specifične onečišćujuće tvari	=	=	=	=	=	=	=	=	Vjerojatno postiže
Arsen i njegovi spojevi	=	=	=	=	=	=	=	=	Vjerojatno postiže
Bakar i njegovi spojevi	=	=	=	=	=	=	=	=	Vjerojatno postiže
Cink i njegovi spojevi	=	=	=	=	=	=	=	=	Vjerojatno postiže
Krom i njegovi spojevi	=	=	=	=	=	=	=	=	Vjerojatno postiže
Fluoridi	=	=	=	=	=	=	=	=	Vjerojatno postiže
Organski vezani halogeni koji se mogu adsorbirati (AOX)	=	=	=	=	=	=	=	=	Vjerojatno postiže
Poliklorirani bifenili (PCB)	=	=	=	=	=	=	=	=	Vjerojatno postiže
Hidromorfološki elementi kakvoće	=	=	=	=	=	=	-	=	Vjerojatno ne postiže
Hidrološki režim	=	=	=	=	=	=	-	=	Procjena nepouzdana
Kontinuitet rijeke	=	=	=	=	=	=	-	=	Procjena nepouzdana
Morfološki uvjeti	=	=	=	=	=	=	-	=	Vjerojatno ne postiže
Kemijsko stanje	=	=	=	=	=	=	=	=	Vjerojatno postiže
Kemijsko stanje, srednje koncentracije	=	=	=	=	=	=	=	=	Vjerojatno postiže
Kemijsko stanje, maksimalne koncentracije	=	=	=	=	=	=	=	=	Vjerojatno postiže
Kemijsko stanje, biota	N	N	N	N	N	N	N	N	Procjena nije moguća
Alaklor (PGK)	=	=	=	=	=	=	=	=	Vjerojatno postiže
Alaklor (MDK)	=	=	=	=	=	=	=	=	Vjerojatno postiže
Antracen (PGK)	=	=	=	=	=	=	=	=	Vjerojatno postiže
Antracen (MDK)	=	=	=	=	=	=	=	=	Vjerojatno postiže
Atrazin (PGK)	=	=	=	=	=	=	=	=	Vjerojatno postiže
Atrazin (MDK)	=	=	=	=	=	=	=	=	Vjerojatno postiže
Benzen (PGK)	=	=	=	=	=	=	=	=	Vjerojatno postiže
Benzen (MDK)	=	=	=	=	=	=	=	=	Vjerojatno postiže
Bromirani difenileteri (MDK)	=	=	=	=	=	=	=	=	Vjerojatno postiže
Bromirani difenileteri (BIO)	N	N	N	N	N	N	N	N	Procjena nije moguća
Kadmij otopljeni (PGK)	=	=	=	=	=	=	=	=	Vjerojatno postiže
Kadmij otopljeni (MDK)	=	=	=	=	=	=	=	=	Vjerojatno postiže
Tetrakloruglјik (PGK)	=	=	=	=	=	=	=	=	Vjerojatno postiže
C10-13 Kloroalkani (PGK)	=	=	=	=	=	=	=	=	Vjerojatno postiže
C10-13 Kloroalkani (MDK)	=	=	=	=	=	=	=	=	Vjerojatno postiže
Klorfenvinfos (PGK)	=	=	=	=	=	=	=	=	Vjerojatno postiže
Klorfenvinfos (MDK)	=	=	=	=	=	=	=	=	Vjerojatno postiže
Klorpirifos (klorpirifos-etil) (PGK)	=	=	=	=	=	=	=	=	Vjerojatno postiže
Klorpirifos (klorpirifos-etil) (MDK)	=	=	=	=	=	=	=	=	Vjerojatno postiže
Aldrin, Dieldrin, Endrin, Izodrin (PGK)	=	=	=	=	=	=	=	=	Vjerojatno postiže
DDT ukupni (PGK)	=	=	=	=	=	=	=	=	Vjerojatno postiže
para-para-DDT (PGK)	=	=	=	=	=	=	=	=	Vjerojatno postiže
1,2-Dikloretan (PGK)	=	=	=	=	=	=	=	=	Vjerojatno postiže
Diklormetan (PGK)	=	=	=	=	=	=	=	=	Vjerojatno postiže
Di(2-etilheksil)ftalat (DEHP) (PGK)	=	=	=	=	=	=	=	=	Vjerojatno postiže
Diuron (PGK)	=	=	=	=	=	=	=	=	Vjerojatno postiže
Diuron (MDK)	=	=	=	=	=	=	=	=	Vjerojatno postiže
Endosulfan (PGK)	=	=	=	=	=	=	=	=	Vjerojatno postiže
Endosulfan (MDK)	=	=	=	=	=	=	=	=	Vjerojatno postiže
Fluoranten (PGK)	=	=	=	=	=	=	=	=	Vjerojatno postiže
Fluoranten (MDK)	=	=	=	=	=	=	=	=	Vjerojatno postiže
Fluoranten (BIO)	N	N	N	N	N	N	N	N	Procjena nije moguća
Heksaklorbenzen (MDK)	=	=	=	=	=	=	=	=	Vjerojatno postiže
Heksaklorbenzen (BIO)	N	N	N	N	N	N	N	N	Procjena nije moguća
Heksaklorbutadien (MDK)	=	=	=	=	=	=	=	=	Vjerojatno postiže
Heksaklorbutadien (BIO)	N	N	N	N	N	N	N	N	Procjena nije moguća
Heksaklorcikloheksan (PGK)	=	=	=	=	=	=	=	=	Vjerojatno postiže
Heksaklorcikloheksan (MDK)	=	=	=	=	=	=	=	=	Vjerojatno postiže
Izoproturon (PGK)	=	=	=	=	=	=	=	=	Vjerojatno postiže
Izoproturon (MDK)	=	=	=	=	=	=	=	=	Vjerojatno postiže
Olovo i njegovi spojevi (PGK)	=	=	=	=	=	=	=	=	Vjerojatno postiže
Olovo i njegovi spojevi (MDK)	=	=	=	=	=	=	=	=	Vjerojatno postiže
Živa i njezini spojevi (MDK)	=	=	=	=	=	=	=	=	Vjerojatno postiže
Živa i njezini spojevi (BIO)	N	N	N	N	N	N	N	N	Procjena nije moguća
Naftalen (PGK)	=	=	=	=	=	=	=	=	Vjerojatno postiže
Naftalen (MDK)	=	=	=	=	=	=	=	=	Vjerojatno postiže

RIZIK POSTIZANJA CILJEVA ZA VODNO TIJELO CSR00069_005279, DRENOVAČA									
ELEMENT	NEPROVDBA OSNOVNIH MJERA	INVAZIVNE VRSTE	KLIMATSKE PROMJENE				RAZVOJNE AKTIVNOSTI	POUZDANOST PROCJENE	RIZIK NEPOSTIZANJA CILJEVA
			2011. – 2040.		2041. – 2070.				
			RCP 4.5	RCP 8.5	RCP 4.5	RCP 8.5			
Nikal i njegovi spojevi (PGK)	=	=	=	=	=	=	=	=	Vjerojatno postiže
Nikal i njegovi spojevi (MDK)	=	=	=	=	=	=	=	=	Vjerojatno postiže
Nonilfenoli (4-Nonilfenol) (PGK)	=	=	=	=	=	=	=	=	Vjerojatno postiže
Nonilfenoli (4-Nonilfenol) (MDK)	=	=	=	=	=	=	=	=	Vjerojatno postiže
Oktilfenoli (4-(1,1,3,3-tetrametilbutil)-fenol)) (PGK)	=	=	=	=	=	=	=	=	Vjerojatno postiže
Pentaklorbenzen (PGK)	=	=	=	=	=	=	=	=	Vjerojatno postiže
Pentaklorfenol (PGK)	=	=	=	=	=	=	=	=	Vjerojatno postiže
Pentaklorfenol (MDK)	=	=	=	=	=	=	=	=	Vjerojatno postiže
Benzo(a)piren (PGK)	=	=	=	=	=	=	=	=	Vjerojatno postiže
Benzo(a)piren (MDK)	=	=	=	=	=	=	=	=	Vjerojatno postiže
Benzo(a)piren (BIO)	N	N	N	N	N	N	N	N	Procjena nije moguća
Benzo(b)fluoranten (MDK)	=	=	=	=	=	=	=	=	Vjerojatno postiže
Benzo(k)fluoranten (MDK)	=	=	=	=	=	=	=	=	Vjerojatno postiže
Benzo(g,h,i)perilen (MDK)	=	=	=	=	=	=	=	=	Vjerojatno postiže
Simazin (PGK)	=	=	=	=	=	=	=	=	Vjerojatno postiže
Simazin (MDK)	=	=	=	=	=	=	=	=	Vjerojatno postiže
Tetrakloretilen (PGK)	=	=	=	=	=	=	=	=	Vjerojatno postiže
Trikloretilen (PGK)	=	=	=	=	=	=	=	=	Vjerojatno postiže
Tributilkositrovi spojevi (PGK)	=	=	=	=	=	=	=	=	Vjerojatno postiže
Tributilkositrovi spojevi (MDK)	=	=	=	=	=	=	=	=	Procjena nepouzdana
Triklorbenzeni (svi izomeri) (PGK)	=	=	=	=	=	=	=	=	Vjerojatno postiže
Triklormetan (PGK)	=	=	=	=	=	=	=	=	Vjerojatno postiže
Trifluralin (PGK)	=	=	=	=	=	=	=	=	Vjerojatno postiže
Dikofol (PGK)	=	=	=	=	=	=	=	=	Vjerojatno postiže
Dikofol (BIO)	N	N	N	N	N	N	N	N	Procjena nije moguća
Perfluorooktan sulfonska kiselina i derivati (PFOS) (PGK)	=	=	=	=	=	=	=	=	Procjena nepouzdana
Perfluorooktan sulfonska kiselina i derivati (PFOS) (MDK)	=	=	=	=	=	=	=	=	Vjerojatno postiže
Perfluorooktan sulfonska kiselina i derivati (PFOS) (BIO)	N	N	N	N	N	N	N	N	Procjena nije moguća
Kinoksifen (PGK)	=	=	=	=	=	=	=	=	Vjerojatno postiže
Kinoksifen (MDK)	=	=	=	=	=	=	=	=	Vjerojatno postiže
Dioksini (BIO)	N	N	N	N	N	N	N	N	Procjena nije moguća
Aklonifen (PGK)	=	=	=	=	=	=	=	=	Vjerojatno postiže
Aklonifen (MDK)	=	=	=	=	=	=	=	=	Vjerojatno postiže
Bifenoks (PGK)	=	=	=	=	=	=	=	=	Vjerojatno postiže
Bifenoks (MDK)	=	=	=	=	=	=	=	=	Vjerojatno postiže
Cibutrin (PGK)	=	=	=	=	=	=	=	=	Vjerojatno postiže
Cibutrin (MDK)	=	=	=	=	=	=	=	=	Vjerojatno postiže
Cipermetrin (PGK)	=	=	=	=	=	=	=	=	Vjerojatno postiže
Cipermetrin (MDK)	=	=	=	=	=	=	=	=	Vjerojatno postiže
Diklorvos (PGK)	=	=	=	=	=	=	=	=	Vjerojatno postiže
Diklorvos (MDK)	=	=	=	=	=	=	=	=	Procjena nepouzdana
Heksabromociklododekan (HBCDD) (PGK)	=	=	=	=	=	=	=	=	Procjena nepouzdana
Heksabromociklododekan (HBCDD) (MDK)	=	=	=	=	=	=	=	=	Vjerojatno postiže
Heksabromociklododekan (HBCDD) (BIO)	N	N	N	N	N	N	N	N	Procjena nije moguća
Heptaklor i heptaklorepoksid (PGK)	N	N	N	N	N	N	N	N	Procjena nije moguća
Heptaklor i heptaklorepoksid (MDK)	N	N	N	N	N	N	N	N	Procjena nije moguća
Heptaklor i heptaklorepoksid (BIO)	N	N	N	N	N	N	N	N	Procjena nije moguća
Terbutrin (PGK)	=	=	=	=	=	=	=	=	Vjerojatno postiže
Terbutrin (MDK)	=	=	=	=	=	=	=	=	Vjerojatno postiže
Stanje, ukupno, bez tvari grupe a)*	=	=	=	=	=	=	-	=	Vjerojatno ne postiže
Ekološko stanje	=	=	=	=	=	=	-	=	Vjerojatno ne postiže
Kemijsko stanje, bez tvari grupe a)*	=	=	=	=	=	=	=	=	Vjerojatno postiže
Stanje, ukupno, bez tvari grupe b)*	=	=	=	=	=	=	-	=	Vjerojatno ne postiže
Ekološko stanje	=	=	=	=	=	=	-	=	Vjerojatno ne postiže
Kemijsko stanje, bez tvari grupe b)*	=	=	=	=	=	=	=	=	Vjerojatno postiže
Stanje, ukupno, bez tvari grupe c)*	=	=	=	=	=	=	-	=	Vjerojatno ne postiže
Ekološko stanje	=	=	=	=	=	=	-	=	Vjerojatno ne postiže
Kemijsko stanje, bez tvari grupe c)*	=	=	=	=	=	=	=	=	Vjerojatno postiže

* Prema članku 16. Uredbe o standardu kakvoće voda (NN 96/2019 i 20/2023) a) tvari koje se ponašaju kao sveprisutni PBT-I, b) novoutvrđene tvari, c) tvari za koje su utvrđeni revidirani, stroži SKVO

Tablica 20. Pokretači i pritisci za vodno tijelo CSR00069_005279, DRENOVAČA

POKRETAČI I PRITISCI		
KAKVOĆA	**POKRETAČI**	2.1, 2.2, 2.3, 2.4, 2.6, 2.7
	PRITISCI	01, 10
HIDROMORFOLOGIJA	**POKRETAČI**	4.1.2, 4.1.4
	PRITISCI	12
RAZVOJNE AKTIVNOSTI	**POKRETAČI**	01, 07, 10, 11, 15

Tablica 21. Procjena utjecaja klimatskih promjena za vodno tijelo CSR00069_005279, DRENOVAČA

PROCJENA UTJECAJA KLIMATSKIH PROMJENA (promjena u odnosu na referentno razdoblje 1971.-2000. godina)									
IPCC	RAZDOBLJE	2011.-2040. godina				2041.-2070. godina			
SCENARIJ	SEZONA	JESEN	ZIMA	PROLJEĆE	LJETO	JESEN	ZIMA	PROLJEĆE	LJETO
RCP 4.5	TEMPERATURA (°C)	+1.2	+1.4	+1.3	+1.5	+2.1	+2.2	+1.6	+2.8
	OTJECANJE (%)	+6	+5	+4	+1	+12	+10	+17	-3
RCP 8.5	TEMPERATURA (°C)	+1.3	+1.5	+1.2	+1.8	+3.0	+2.9	+2.5	+3.6
	OTJECANJE (%)	+13	-0	+8	-6	+8	-2	+10	+2

Tablica 22. Zaštićena područja za vodno tijelo CSR00069_005279, DRENOVAČA

ZAŠTIĆENA PODRUČJA - PODRUČJA POSEBNE ZAŠTITE VODA
D - područja podložna eutrofikaciji i područja ranjiva na nitrate / Urban Waste Water Sensitive Areas: 41033000 / HRCM_41033000 (Dunavski sliv) E - područja namijenjena zaštiti staništa ili vrsta / Birds Directive protected areas: 521000006 / HR1000006 (Spačvanski bazen)* E - područja namijenjena zaštiti staništa ili vrsta / Habitats Directive protected areas: 522001414 / HR2001414 (Spačvanski bazen)*, 522001415 / HR2001415 (Spačva JZ)*
* - dio vodng tijela nije na zaštićenom području

Tablica 23. Program mjera za vodno tijelo CSR00069_005279, DRENOVAČA

PROGRAM MJERA
Osnovne mjere (Poglavlje 5.2): 3.OSN.05.14, 3.OSN.06.03, 3.OSN.06.04, 3.OSN.06.05, 3.OSN.07.02, 3.OSN.07.03, 3.OSN.07.05, 3.OSN.07.08, 3.OSN.07.09, 3.OSN.07.15, 3.OSN.07.16, 3.OSN.07.17 Dodatne mjere (Poglavlje 5.3): 3.DOD.06.01, 3.DOD.06.02, 3.DOD.06.05, 3.DOD.06.06, 3.DOD.06.24, 3.DOD.06.25, 3.DOD.06.26, 3.DOD.06.27 Dopunske mjere (Poglavlje 5.4): 3.DOP.02.01, 3.DOP.02.02
Osim navedenih mjera, na vodno tijelo se primjenjuju i opće mjere te mjere koje vrijede za sva vodna tijela.

Tablica 24. Ostali podaci za vodno tijelo CSR00069_005279, DRENOVAČA

OSTALI PODACI	
Općine:	DRENOVCI, VRBANJA
Područja potencijalno značajnih rizika od poplava:	DS14893, DS58947, DS70556
Indeks korištenja (Ikv)	dobar i bolji potencijal

Tablica 25. Karakteristike vodnog tijela CSR00939_000000

OPĆI PODACI VODNOG TIJELA CSR00939_000000	
Šifra vodnog tijela	CSR00939_000000
Naziv vodnog tijela	-
Ekoregija:	Panonska
Kategorija vodnog tijela	Umjetna tekućica
Ekotip	Umjetne tekućice s poremećenim odnosom površinskih i podzemnih voda (HR-K_6B)
Dužina vodnog tijela (km)	0.00 + 5.52
Vodno područje i podsliv	Vodno područje rijeke Dunav, Podsliv rijeke Save
Države	HR
Obaveza izvješćivanja	Nacionalno
Tijela podzemne vode	CSGI_29
Mjerne postaje kakvoće	

Slika 14. Vodno tijelo CSR00939_000000

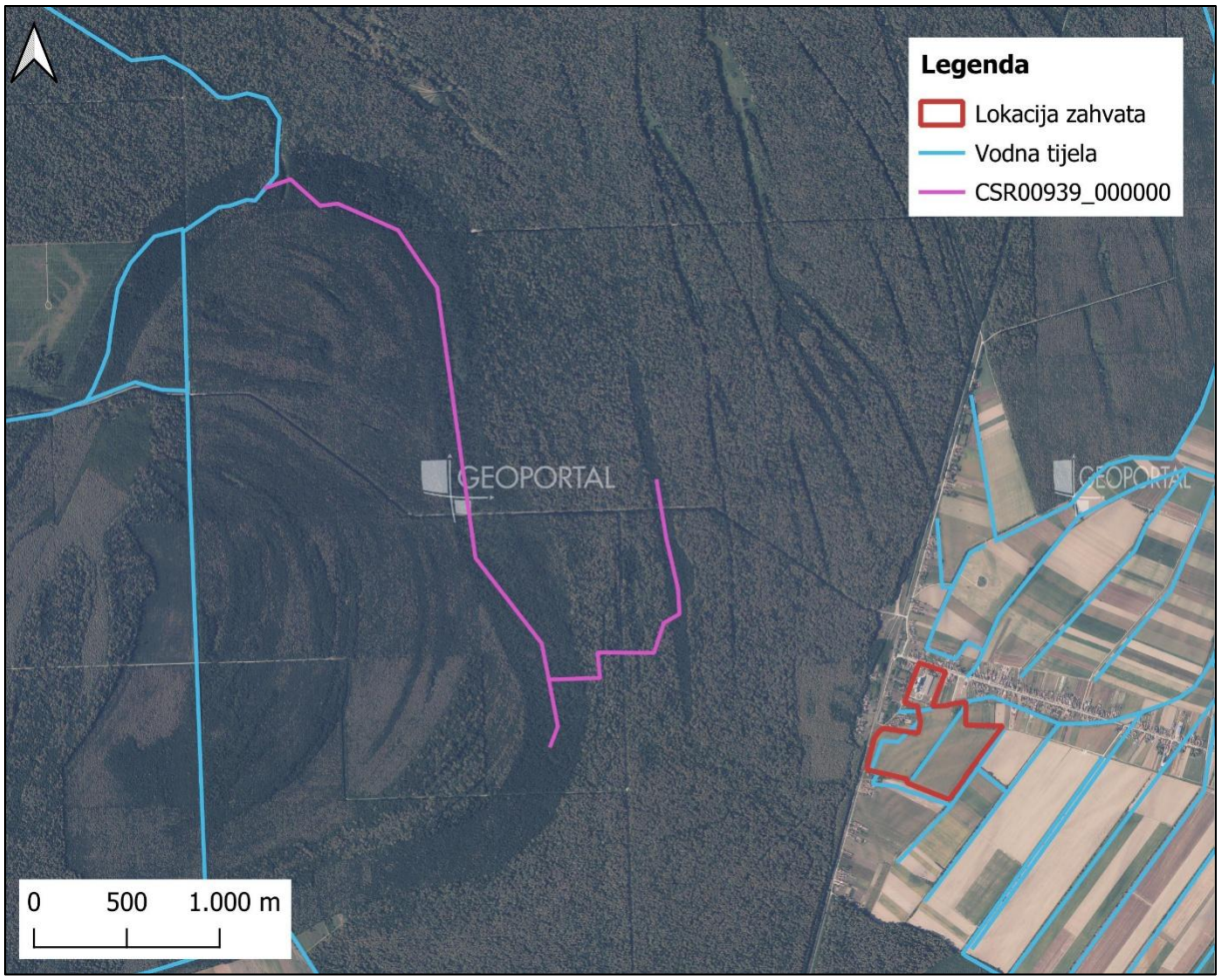

Tablica 26. Stanje vodnog tijela CSR00939_000000

STANJE VODNOG TIJELA CSR00939_000000			
ELEMENT	**STANJE**	**PROCJENA STANJA 2027. god.**	**ODSTUPANJE OD DOBROG STANJA**
Stanje, ukupno	vrlo loše stanje	vrlo loše stanje	
Ekološki potencijal	vrlo loš potencijal	vrlo loš potencijal	
Kemijsko stanje	dobro stanje	dobro stanje	
Ekološki potencijal	vrlo loš potencijal	vrlo loš potencijal	
Biološki elementi kakvoće	vrlo loš potencijal	vrlo loš potencijal	
Osnovni fizikalno kemijski elementi kakvoće	vrlo loš potencijal	vrlo loš potencijal	
Specifične onečišćujuće tvari	dobar i bolji potencijal	dobar i bolji potencijal	
Hidromorfološki elementi kakvoće	loš potencijal	loš potencijal	
Biološki elementi kakvoće	vrlo loš potencijal	vrlo loš potencijal	
Fitoplankton	nije relevantno	nije relevantno	nema procjene
Fitobentos	vrlo loš potencijal	vrlo loš potencijal	veliko odstupanje
Makrofita	vrlo loš potencijal	vrlo loš potencijal	veliko odstupanje
Makrozoobentos saprobnost	loš potencijal	loš potencijal	veliko odstupanje
Makrozoobentos opća degradacija	loš potencijal	loš potencijal	veliko odstupanje
Ribe	vrlo loš potencijal	vrlo loš potencijal	veliko odstupanje
Osnovni fizikalno kemijski pokazatelji kakvoće	vrlo loš potencijal	vrlo loš potencijal	
Temperatura	dobar i bolji potencijal	dobar i bolji potencijal	nema odstupanja
Salinitet	dobar i bolji potencijal	dobar i bolji potencijal	nema odstupanja
Zakiseljenost	dobar i bolji potencijal	dobar i bolji potencijal	nema odstupanja
BPK5	dobar i bolji potencijal	dobar i bolji potencijal	nema odstupanja
KPK-Mn	dobar i bolji potencijal	dobar i bolji potencijal	nema odstupanja
Amonij	dobar i bolji potencijal	dobar i bolji potencijal	nema odstupanja
Nitrati	dobar i bolji potencijal	dobar i bolji potencijal	nema odstupanja
Ukupni dušik	vrlo loš potencijal	vrlo loš potencijal	srednje odstupanje
Orto-fosfati	dobar i bolji potencijal	dobar i bolji potencijal	nema odstupanja
Ukupni fosfor	vrlo loš potencijal	vrlo loš potencijal	veliko odstupanje
Specifične onečišćujuće tvari	dobar i bolji potencijal	dobar i bolji potencijal	
Arsen i njegovi spojevi	dobar i bolji potencijal	dobar i bolji potencijal	nema odstupanja
Bakar i njegovi spojevi	dobar i bolji potencijal	dobar i bolji potencijal	nema odstupanja
Cink i njegovi spojevi	dobar i bolji potencijal	dobar i bolji potencijal	nema odstupanja
Krom i njegovi spojevi	dobar i bolji potencijal	dobar i bolji potencijal	nema odstupanja
Fluoridi	dobar i bolji potencijal	dobar i bolji potencijal	nema odstupanja
Organski vezani halogeni koji se mogu adsorbirati (AOX)	dobar i bolji potencijal	dobar i bolji potencijal	nema odstupanja
Poliklorirani bifenili (PCB)	dobar i bolji potencijal	dobar i bolji potencijal	nema odstupanja
Hidromorfološki elementi kakvoće	loš potencijal	loš potencijal	
Hidrološki režim	dobar i bolji potencijal	dobar i bolji potencijal	nema odstupanja
Kontinuitet rijeke	umjeren potencijal	umjeren potencijal	malo odstupanje
Morfološki uvjeti	loš potencijal	loš potencijal	srednje odstupanje
Kemijsko stanje	dobro stanje	dobro stanje	
Kemijsko stanje, srednje koncentracije	dobro stanje	dobro stanje	
Kemijsko stanje, maksimalne koncentracije	dobro stanje	dobro stanje	
Kemijsko stanje, biota	nema podataka	nema podataka	
Alaklor (PGK)	dobro stanje	dobro stanje	nema odstupanja
Alaklor (MDK)	dobro stanje	dobro stanje	nema odstupanja
Antracen (PGK)	dobro stanje	dobro stanje	nema odstupanja
Antracen (MDK)	dobro stanje	dobro stanje	nema odstupanja
Atrazin (PGK)	dobro stanje	dobro stanje	nema odstupanja
Atrazin (MDK)	dobro stanje	dobro stanje	nema odstupanja
Benzen (PGK)	dobro stanje	dobro stanje	nema odstupanja
Benzen (MDK)	dobro stanje	dobro stanje	nema odstupanja
Bromirani difenileteri (MDK)	dobro stanje	dobro stanje	nema odstupanja

STANJE VODNOG TIJELA CSR00939_000000			
ELEMENT	**STANJE**	**PROCJENA STANJA 2027. god.**	**ODSTUPANJE OD DOBROG STANJA**
Bromirani difenileteri (BIO)	nema podataka	nema podataka	nema procjene
Kadmij otopljeni (PGK)	dobro stanje	dobro stanje	nema odstupanja
Kadmij otopljeni (MDK)	dobro stanje	dobro stanje	nema odstupanja
Tetrakloruglljik (PGK)	dobro stanje	dobro stanje	nema odstupanja
C10-13 Kloroalkani (PGK)	dobro stanje	dobro stanje	nema odstupanja
C10-13 Kloroalkani (MDK)	dobro stanje	dobro stanje	nema odstupanja
Klorfenvinfos (PGK)	dobro stanje	dobro stanje	nema odstupanja
Klorfenvinfos (MDK)	dobro stanje	dobro stanje	nema odstupanja
Klorpirifos (klorpirifos-etil) (PGK)	dobro stanje	dobro stanje	nema odstupanja
Klorpirifos (klorpirifos-etil) (MDK)	dobro stanje	dobro stanje	nema odstupanja
Aldrin, Dieldrin, Endrin, Izodrin (PGK)	dobro stanje	dobro stanje	nema odstupanja
DDT ukupni (PGK)	dobro stanje	dobro stanje	nema odstupanja
para-para-DDT (PGK)	dobro stanje	dobro stanje	nema odstupanja
1,2-Dikloretan (PGK)	dobro stanje	dobro stanje	nema odstupanja
Diklormetan (PGK)	dobro stanje	dobro stanje	nema odstupanja
Di(2-etilheksil)ftalat (DEHP) (PGK)	dobro stanje	dobro stanje	nema odstupanja
Diuron (PGK)	dobro stanje	dobro stanje	nema odstupanja
Diuron (MDK)	dobro stanje	dobro stanje	nema odstupanja
Endosulfan (PGK)	dobro stanje	dobro stanje	nema odstupanja
Endosulfan (MDK)	dobro stanje	dobro stanje	nema odstupanja
Fluoranten (PGK)	dobro stanje	dobro stanje	nema odstupanja
Fluoranten (MDK)	dobro stanje	dobro stanje	nema odstupanja
Fluoranten (BIO)	nema podataka	nema podataka	nema procjene
Heksaklorbenzen (MDK)	dobro stanje	dobro stanje	nema odstupanja
Heksaklorbenzen (BIO)	nema podataka	nema podataka	nema procjene
Heksaklorbutadien (MDK)	dobro stanje	dobro stanje	nema odstupanja
Heksaklorbutadien (BIO)	nema podataka	nema podataka	nema procjene
Heksaklorcikloheksan (PGK)	dobro stanje	dobro stanje	nema odstupanja
Heksaklorcikloheksan (MDK)	dobro stanje	dobro stanje	nema odstupanja
Izoproturon (PGK)	dobro stanje	dobro stanje	nema odstupanja
Izoproturon (MDK)	dobro stanje	dobro stanje	nema odstupanja
Olovo i njegovi spojevi (PGK)	dobro stanje	dobro stanje	nema odstupanja
Olovo i njegovi spojevi (MDK)	dobro stanje	dobro stanje	nema odstupanja
Živa i njezini spojevi (MDK)	dobro stanje	dobro stanje	nema odstupanja
Živa i njezini spojevi (BIO)	nema podataka	nema podataka	nema procjene
Naftalen (PGK)	dobro stanje	dobro stanje	nema odstupanja
Naftalen (MDK)	dobro stanje	dobro stanje	nema odstupanja
Nikal i njegovi spojevi (PGK)	dobro stanje	dobro stanje	nema odstupanja
Nikal i njegovi spojevi (MDK)	dobro stanje	dobro stanje	nema odstupanja
Nonilfenoli (4-Nonilfenol) (PGK)	dobro stanje	dobro stanje	nema odstupanja
Nonilfenoli (4-Nonilfenol) (MDK)	dobro stanje	dobro stanje	nema odstupanja
Oktilfenoli (4-(1,1,3,3-tetrametilbutil)-fenol)) (PGK)	dobro stanje	dobro stanje	nema odstupanja
Pentaklorbenzen (PGK)	dobro stanje	dobro stanje	nema odstupanja
Pentaklorfenol (PGK)	dobro stanje	dobro stanje	nema odstupanja
Pentaklorfenol (MDK)	dobro stanje	dobro stanje	nema odstupanja
Benzo(a)piren (PGK)	dobro stanje	dobro stanje	nema odstupanja
Benzo(a)piren (MDK)	dobro stanje	dobro stanje	nema odstupanja
Benzo(a)piren (BIO)	nema podataka	nema podataka	nema procjene
Benzo(b)fluoranten (MDK)	dobro stanje	dobro stanje	nema odstupanja
Benzo(k)fluoranten (MDK)	dobro stanje	dobro stanje	nema odstupanja
Benzo(g,h,i)perilen (MDK)	dobro stanje	dobro stanje	nema odstupanja
Simazin (PGK)	dobro stanje	dobro stanje	nema odstupanja
Simazin (MDK)	dobro stanje	dobro stanje	nema odstupanja
Tetrakloretilen (PGK)	dobro stanje	dobro stanje	nema odstupanja
Trikloretilen (PGK)	dobro stanje	dobro stanje	nema odstupanja
Tributilkositrovi spojevi (PGK)	dobro stanje	dobro stanje	nema odstupanja
Tributilkositrovi spojevi (MDK)	dobro stanje	dobro stanje	nema odstupanja
Triklorbenzeni (svi izomeri) (PGK)	dobro stanje	dobro stanje	nema odstupanja
Triklormetan (PGK)	dobro stanje	dobro stanje	nema odstupanja
Trifluralin (PGK)	dobro stanje	dobro stanje	nema odstupanja
Dikofol (PGK)	dobro stanje	dobro stanje	nema odstupanja
Dikofol (BIO)	nema podataka	nema podataka	nema procjene
Perfluorooktan sulfonska kiselina i derivati (PFOS) (PGK)	dobro stanje	dobro stanje	nema odstupanja
Perfluorooktan sulfonska kiselina i derivati (PFOS) (MDK)	dobro stanje	dobro stanje	nema odstupanja
Perfluorooktan sulfonska kiselina i derivati (PFOS) (BIO)	nema podataka	nema podataka	nema procjene
Kinoksifen (PGK)	dobro stanje	dobro stanje	nema odstupanja
Kinoksifen (MDK)	dobro stanje	dobro stanje	nema odstupanja
Dioksini (BIO)	nema podataka	nema podataka	nema procjene

STANJE VODNOG TIJELA CSR00939_000000			
ELEMENT	**STANJE**	**PROCJENA STANJA 2027. god.**	**ODSTUPANJE OD DOBROG STANJA**
Aklonifen (PGK)	dobro stanje	dobro stanje	nema odstupanja
Aklonifen (MDK)	dobro stanje	dobro stanje	nema odstupanja
Bifenoks (PGK)	dobro stanje	dobro stanje	nema odstupanja
Bifenoks (MDK)	dobro stanje	dobro stanje	nema odstupanja
Cibutrin (PGK)	dobro stanje	dobro stanje	nema odstupanja
Cibutrin (MDK)	dobro stanje	dobro stanje	nema odstupanja
Cipermetrin (PGK)	dobro stanje	dobro stanje	nema odstupanja
Cipermetrin (MDK)	dobro stanje	dobro stanje	nema odstupanja
Diklorvos (PGK)	dobro stanje	dobro stanje	nema odstupanja
Diklorvos (MDK)	dobro stanje	dobro stanje	nema odstupanja
Heksabromociklododekan (HBCDD) (PGK)	dobro stanje	dobro stanje	nema odstupanja
Heksabromociklododekan (HBCDD) (MDK)	dobro stanje	dobro stanje	nema odstupanja
Heksabromociklododekan (HBCDD) (BIO)	nema podataka	nema podataka	nema procjene
Heptaklor i heptaklorepoksid (PGK)	nema podataka	nema podataka	nema procjene
Heptaklor i heptaklorepoksid (MDK)	nema podataka	nema podataka	nema procjene
Heptaklor i heptaklorepoksid (BIO)	nema podataka	nema podataka	nema procjene
Terbutrin (PGK)	dobro stanje	dobro stanje	nema odstupanja
Terbutrin (MDK)	dobro stanje	dobro stanje	nema odstupanja
Stanje, ukupno, bez tvari grupe a)*	vrlo loše stanje	vrlo loše stanje	
Ekološki potencijal	vrlo loš potencijal	vrlo loš potencijal	
Kemijsko stanje, bez tvari grupe a)*	dobro stanje	dobro stanje	
Stanje, ukupno, bez tvari grupe b)*	vrlo loše stanje	vrlo loše stanje	
Ekološki potencijal	vrlo loš potencijal	vrlo loš potencijal	
Kemijsko stanje, bez tvari grupe b)*	dobro stanje	dobro stanje	
Stanje, ukupno, bez tvari grupe c)*	vrlo loše stanje	vrlo loše stanje	
Ekološki potencijal	vrlo loš potencijal	vrlo loš potencijal	
Kemijsko stanje, bez tvari grupe c)*	dobro stanje	dobro stanje	

* Prema članku 16. Uredbe o standardu kakvoće voda (NN 96/2019 i 20/2023) a) tvari koje se ponašaju kao sveprisutni PBT-I, b) novoutvrđene tvari, c) tvari za koje su utvrđeni revidirani, stroži SKVO

Tablica 27. Rizik postizanja ciljeva za vodno tijelo CSR00939_000000

RIZIK POSTIZANJA CILJEVA ZA VODNO TIJELO CSR00939_000000									
ELEMENT	NEPROVOĐBA OSNOVNIH MJERA	INVAZIVNE VRSTE	KLIMATSKE PROMJENE				RAZVOJNE AKTIVNOSTI	POUZDANOST PROCJENE	RIZIK NEPOSTIZANJA CILJEVA
			2011. – 2040.		2041. – 2070.				
			RCP 4.5	RCP 8.5	RCP 4.5	RCP 8.5			
Stanje, ukupno	=	=	=	=	=	=	=	=	Vjerojatno ne postiže
Ekološki potencijal	=	=	=	=	=	=	=	=	Vjerojatno ne postiže
Kemijsko stanje	=	=	=	=	=	=	=	=	Vjerojatno postiže
Ekološki potencijal	=	=	=	=	=	=	=	=	Vjerojatno ne postiže
Biološki elementi kakvoće	=	=	=	=	=	=	=	=	Vjerojatno ne postiže
Osnovni fizikalno kemijski elementi kakvoće	=	=	=	=	=	=	=	=	Vjerojatno ne postiže
Specifične onečišćujuće tvari	=	=	=	=	=	=	=	=	Vjerojatno postiže
Hidromorfološki elementi kakvoće	=	=	=	=	=	=	-	-	Vjerojatno ne postiže
Biološki elementi kakvoće	=	=	=	=	=	=	=	=	Vjerojatno ne postiže
Fitoplankton	N	N	N	N	N	N	N	N	Procjena nije moguća
Fitobentos	=	=	=	=	=	=	=	=	Vjerojatno ne postiže
Makrofita	=	=	=	=	=	=	=	=	Vjerojatno ne postiže
Makrozoobentos saprobnost	=	=	=	=	=	=	-	=	Vjerojatno ne postiže
Makrozoobentos opća degradacija	=	=	=	=	=	=	-	=	Vjerojatno ne postiže
Ribe	=	=	=	=	=	=	=	=	Vjerojatno ne postiže

RIZIK POSTIZANJA CILJEVA ZA VODNO TIJELO CSR00939_000000									
ELEMENT	NEPROVDBA OSNOVNIH MJERA	INVAZIVNE VRSTE	KLIMATSKE PROMJENE				RAZVOJNE AKTIVNOSTI	POUZDANOST PROCJENE	RIZIK NEPOSTIZANJA CILJEVA
			2011. – 2040.		2041. – 2070.				
			RCP 4.5	RCP 8.5	RCP 4.5	RCP 8.5			
Osnovni fizikalno kemijski pokazatelji kakvoće	=	=	=	=	=	=	=	=	Vjerojatno ne postiže
Temperatura	=	=	=	=	=	-	=	=	Vjerojatno postiže
Salinitet	=	=	=	=	=	=	=	=	Vjerojatno postiže
Zakiseljenost	=	=	=	=	=	=	=	=	Vjerojatno postiže
BPK5	=	=	=	=	=	=	=	=	Vjerojatno postiže
KPK-Mn	=	=	=	=	=	=	=	=	Vjerojatno postiže
Amonij	=	=	=	=	=	=	=	=	Vjerojatno postiže
Nitrati	=	=	=	=	=	=	=	=	Vjerojatno postiže
Ukupni dušik	=	=	=	=	=	=	=	=	Vjerojatno ne postiže
Orto-fosfati	=	=	=	=	=	=	=	=	Vjerojatno postiže
Ukupni fosfor	=	=	=	=	=	=	=	=	Vjerojatno ne postiže
Specifične onečišćujuće tvari	=	=	=	=	=	=	=	=	Vjerojatno postiže
Arsen i njegovi spojevi	=	=	=	=	=	=	=	=	Vjerojatno postiže
Bakar i njegovi spojevi	=	=	=	=	=	=	=	=	Vjerojatno postiže
Cink i njegovi spojevi	=	=	=	=	=	=	=	=	Vjerojatno postiže
Krom i njegovi spojevi	=	=	=	=	=	=	=	=	Vjerojatno postiže
Fluoridi	=	=	=	=	=	=	=	=	Vjerojatno postiže
Organski vezani halogeni koji se mogu adsorbirati (AOX)	=	=	=	=	=	=	=	=	Vjerojatno postiže
Poliklorirani bifenili (PCB)	=	=	=	=	=	=	=	=	Vjerojatno postiže
Hidromorfološki elementi kakvoće	=	=	=	=	=	=	-	-	Vjerojatno ne postiže
Hidrološki režim	=	=	=	=	=	=	-	-	Procjena nepouzdana
Kontinuitet rijeke	=	=	=	=	=	=	-	=	Procjena nepouzdana
Morfološki uvjeti	=	=	=	=	=	=	-	-	Vjerojatno ne postiže
Kemijsko stanje	=	=	=	=	=	=	=	=	Vjerojatno postiže
Kemijsko stanje, srednje koncentracije	=	=	=	=	=	=	=	=	Vjerojatno postiže
Kemijsko stanje, maksimalne koncentracije	=	=	=	=	=	=	=	=	Vjerojatno postiže
Kemijsko stanje, biota	N	N	N	N	N	N	N	N	Procjena nije moguća
Alaklor (PGK)	=	=	=	=	=	=	=	=	Vjerojatno postiže
Alaklor (MDK)	=	=	=	=	=	=	=	=	Vjerojatno postiže
Antracen (PGK)	=	=	=	=	=	=	=	=	Vjerojatno postiže
Antracen (MDK)	=	=	=	=	=	=	=	=	Vjerojatno postiže
Atrazin (PGK)	=	=	=	=	=	=	=	=	Vjerojatno postiže
Atrazin (MDK)	=	=	=	=	=	=	=	=	Vjerojatno postiže
Benzen (PGK)	=	=	=	=	=	=	=	=	Vjerojatno postiže
Benzen (MDK)	=	=	=	=	=	=	=	=	Vjerojatno postiže
Bromirani difenileteri (MDK)	=	=	=	=	=	=	=	=	Vjerojatno postiže
Bromirani difenileteri (BIO)	N	N	N	N	N	N	N	N	Procjena nije moguća
Kadmij otopljeni (PGK)	=	=	=	=	=	=	=	=	Vjerojatno postiže
Kadmij otopljeni (MDK)	=	=	=	=	=	=	=	=	Vjerojatno postiže
Tetrakloruglljik (PGK)	=	=	=	=	=	=	=	=	Vjerojatno postiže
C10-13 Kloroalkani (PGK)	=	=	=	=	=	=	=	=	Vjerojatno postiže
C10-13 Kloroalkani (MDK)	=	=	=	=	=	=	=	=	Vjerojatno postiže
Klorfenvinfos (PGK)	=	=	=	=	=	=	=	=	Vjerojatno postiže
Klorfenvinfos (MDK)	=	=	=	=	=	=	=	=	Vjerojatno postiže
Klorpirifos (klorpirifos-etil) (PGK)	=	=	=	=	=	=	=	=	Vjerojatno postiže
Klorpirifos (klorpirifos-etil) (MDK)	=	=	=	=	=	=	=	=	Vjerojatno postiže
Aldrin, Dieldrin, Endrin, Izodrin (PGK)	=	=	=	=	=	=	=	=	Vjerojatno postiže
DDT ukupni (PGK)	=	=	=	=	=	=	=	=	Vjerojatno postiže
para-para-DDT (PGK)	=	=	=	=	=	=	=	=	Vjerojatno postiže
1,2-Dikloretan (PGK)	=	=	=	=	=	=	=	=	Vjerojatno postiže
Diklormetan (PGK)	=	=	=	=	=	=	=	=	Vjerojatno postiže
Di(2-etilheksil)ftalat (DEHP) (PGK)	=	=	=	=	=	=	=	=	Vjerojatno postiže
Diuron (PGK)	=	=	=	=	=	=	=	=	Vjerojatno postiže
Diuron (MDK)	=	=	=	=	=	=	=	=	Vjerojatno postiže
Endosulfan (PGK)	=	=	=	=	=	=	=	=	Vjerojatno postiže
Endosulfan (MDK)	=	=	=	=	=	=	=	=	Vjerojatno postiže
Fluoranten (PGK)	=	=	=	=	=	=	=	=	Vjerojatno postiže
Fluoranten (MDK)	=	=	=	=	=	=	=	=	Vjerojatno postiže
Fluoranten (BIO)	N	N	N	N	N	N	N	N	Procjena nije moguća
Heksaklorbenzen (MDK)	=	=	=	=	=	=	=	=	Vjerojatno postiže
Heksaklorbenzen (BIO)	N	N	N	N	N	N	N	N	Procjena nije moguća
Heksaklorbutadien (MDK)	=	=	=	=	=	=	=	=	Vjerojatno postiže
Heksaklorbutadien (BIO)	N	N	N	N	N	N	N	N	Procjena nije moguća
Heksaklorcikloheksan (PGK)	=	=	=	=	=	=	=	=	Vjerojatno postiže
Heksaklorcikloheksan (MDK)	=	=	=	=	=	=	=	=	Vjerojatno postiže
Izoproturon (PGK)	=	=	=	=	=	=	=	=	Vjerojatno postiže
Izoproturon (MDK)	=	=	=	=	=	=	=	=	Vjerojatno postiže
Olovo i njegovi spojevi (PGK)	=	=	=	=	=	=	=	=	Vjerojatno postiže
Olovo i njegovi spojevi (MDK)	=	=	=	=	=	=	=	=	Vjerojatno postiže
Živa i njezini spojevi (MDK)	=	=	=	=	=	=	=	=	Vjerojatno postiže
Živa i njezini spojevi (BIO)	N	N	N	N	N	N	N	N	Procjena nije moguća
Naftalen (PGK)	=	=	=	=	=	=	=	=	Vjerojatno postiže
Naftalen (MDK)	=	=	=	=	=	=	=	=	Vjerojatno postiže

RIZIK POSTIZANJA CILJEVA ZA VODNO TIJELO CSR00939_000000									
ELEMENT	NEPROVDBA OSNOVNIH MJERA	INVAZIVNE VRSTE	KLIMATSKE PROMJENE				RAZVOJNE AKTIVNOSTI	POUZDANOST PROCJENE	RIZIK NEPOSTIZANJA CILJEVA
			2011. – 2040.		2041. – 2070.				
			RCP 4.5	RCP 8.5	RCP 4.5	RCP 8.5			
Nikal i njegovi spojevi (PGK)	=	=	=	=	=	=	=	=	Vjerojatno postiže
Nikal i njegovi spojevi (MDK)	=	=	=	=	=	=	=	=	Vjerojatno postiže
Nonilfenoli (4-Nonilfenol) (PGK)	=	=	=	=	=	=	=	=	Vjerojatno postiže
Nonilfenoli (4-Nonilfenol) (MDK)	=	=	=	=	=	=	=	=	Vjerojatno postiže
Oktilfenoli (4-(1,1,3,3-tetrametilbutil)-fenol)) (PGK)	=	=	=	=	=	=	=	=	Vjerojatno postiže
Pentaklorbenzen (PGK)	=	=	=	=	=	=	=	=	Vjerojatno postiže
Pentaklorfenol (PGK)	=	=	=	=	=	=	=	=	Vjerojatno postiže
Pentaklorfenol (MDK)	=	=	=	=	=	=	=	=	Vjerojatno postiže
Benzo(a)piren (PGK)	=	=	=	=	=	=	=	=	Vjerojatno postiže
Benzo(a)piren (MDK)	=	=	=	=	=	=	=	=	Vjerojatno postiže
Benzo(a)piren (BIO)	N	N	N	N	N	N	N	N	Procjena nije moguća
Benzo(b)fluoranten (MDK)	=	=	=	=	=	=	=	=	Vjerojatno postiže
Benzo(k)fluoranten (MDK)	=	=	=	=	=	=	=	=	Vjerojatno postiže
Benzo(g,h,i)perilen (MDK)	=	=	=	=	=	=	=	=	Vjerojatno postiže
Simazin (PGK)	=	=	=	=	=	=	=	=	Vjerojatno postiže
Simazin (MDK)	=	=	=	=	=	=	=	=	Vjerojatno postiže
Tetrakloretilen (PGK)	=	=	=	=	=	=	=	=	Vjerojatno postiže
Trikloretilen (PGK)	=	=	=	=	=	=	=	=	Vjerojatno postiže
Tributilkositrovi spojevi (PGK)	=	=	=	=	=	=	=	=	Vjerojatno postiže
Tributilkositrovi spojevi (MDK)	=	=	=	=	=	=	=	=	Procjena nepouzdana
Triklorbenzeni (svi izomeri) (PGK)	=	=	=	=	=	=	=	=	Vjerojatno postiže
Triklormetan (PGK)	=	=	=	=	=	=	=	=	Vjerojatno postiže
Trifluralin (PGK)	=	=	=	=	=	=	=	=	Vjerojatno postiže
Dikofol (PGK)	=	=	=	=	=	=	=	=	Vjerojatno postiže
Dikofol (BIO)	N	N	N	N	N	N	N	N	Procjena nije moguća
Perfluorooktan sulfonska kiselina i derivati (PFOS) (PGK)	=	=	=	=	=	=	=	=	Procjena nepouzdana
Perfluorooktan sulfonska kiselina i derivati (PFOS) (MDK)	=	=	=	=	=	=	=	=	Vjerojatno postiže
Perfluorooktan sulfonska kiselina i derivati (PFOS) (BIO)	N	N	N	N	N	N	N	N	Procjena nije moguća
Kinoksifen (PGK)	=	=	=	=	=	=	=	=	Vjerojatno postiže
Kinoksifen (MDK)	=	=	=	=	=	=	=	=	Vjerojatno postiže
Dioksini (BIO)	N	N	N	N	N	N	N	N	Procjena nije moguća
Aklonifen (PGK)	=	=	=	=	=	=	=	=	Vjerojatno postiže
Aklonifen (MDK)	=	=	=	=	=	=	=	=	Vjerojatno postiže
Bifenoks (PGK)	=	=	=	=	=	=	=	=	Vjerojatno postiže
Bifenoks (MDK)	=	=	=	=	=	=	=	=	Vjerojatno postiže
Cibutrin (PGK)	=	=	=	=	=	=	=	=	Vjerojatno postiže
Cibutrin (MDK)	=	=	=	=	=	=	=	=	Vjerojatno postiže
Cipermetrin (PGK)	=	=	=	=	=	=	=	=	Vjerojatno postiže
Cipermetrin (MDK)	=	=	=	=	=	=	=	=	Vjerojatno postiže
Diklorvos (PGK)	=	=	=	=	=	=	=	=	Vjerojatno postiže
Diklorvos (MDK)	=	=	=	=	=	=	=	=	Procjena nepouzdana
Heksabromociklododekan (HBCDD) (PGK)	=	=	=	=	=	=	=	=	Procjena nepouzdana
Heksabromociklododekan (HBCDD) (MDK)	=	=	=	=	=	=	=	=	Vjerojatno postiže
Heksabromociklododekan (HBCDD) (BIO)	N	N	N	N	N	N	N	N	Procjena nije moguća
Heptaklor i heptaklorepoksid (PGK)	N	N	N	N	N	N	N	N	Procjena nije moguća
Heptaklor i heptaklorepoksid (MDK)	N	N	N	N	N	N	N	N	Procjena nije moguća
Heptaklor i heptaklorepoksid (BIO)	N	N	N	N	N	N	N	N	Procjena nije moguća
Terbutrin (PGK)	=	=	=	=	=	=	=	=	Vjerojatno postiže
Terbutrin (MDK)	=	=	=	=	=	=	=	=	Vjerojatno postiže
Stanje, ukupno, bez tvari grupe a)*	=	=	=	=	=	=	=	=	Vjerojatno ne postiže
Ekološki potencijal	=	=	=	=	=	=	=	=	Vjerojatno ne postiže
Kemijsko stanje, bez tvari grupe a)*	=	=	=	=	=	=	=	=	Vjerojatno postiže
Stanje, ukupno, bez tvari grupe b)*	=	=	=	=	=	=	=	=	Vjerojatno ne postiže
Ekološki potencijal	=	=	=	=	=	=	=	=	Vjerojatno ne postiže
Kemijsko stanje, bez tvari grupe b)*	=	=	=	=	=	=	=	=	Vjerojatno postiže
Stanje, ukupno, bez tvari grupe c)*	=	=	=	=	=	=	=	=	Vjerojatno ne postiže
Ekološki potencijal	=	=	=	=	=	=	=	=	Vjerojatno ne postiže
Kemijsko stanje, bez tvari grupe c)*	=	=	=	=	=	=	=	=	Vjerojatno postiže

* Prema članku 16. Uredbe o standardu kakvoće voda (NN 96/2019 i 20/2023) a) tvari koje se ponašaju kao sveprisutni PBT-I, b) novoutvrđene tvari, c) tvari za koje su utvrđeni revidirani, stroži SKVO

Tablica 28. Pokretači i pritisci za vodno tijelo CSR00939_000000

POKRETAČI I PRITISCI		
KAKVOĆA	**POKRETAČI**	07, 10, 15
	PRITISCI	2.3, 2.4, 2.7
HIDROMORFOLOGIJA	**POKRETAČI**	01, 10
	PRITISCI	4.1.2, 4.1.4
RAZVOJNE AKTIVNOSTI	**POKRETAČI**	12

Tablica 29. Procjena utjecaja klimatskih promjena za vodno tijelo CSR00939_000000

PROCJENA UTJECAJA KLIMATSKIH PROMJENA (promjena u odnosu na referentno razdoblje 1971.-2000. godina)									
IPCC	RAZDOBLJE	2011.-2040. godina				2041.-2070. godina			
SCENARIJ	SEZONA	JESEN	ZIMA	PROLJEĆE	LJETO	JESEN	ZIMA	PROLJEĆE	LJETO
RCP 4.5	TEMPERATURA (°C)	+1.3	+1.5	+1.3	+1.6	+2.3	+2.3	+1.7	+3.0
	OTJECANJE (%)	+4	+4	+3	-0	+11	+9	+19	-1
RCP 8.5	TEMPERATURA (°C)	+1.4	+1.6	+1.3	+1.9	+3.2	+3.1	+2.7	+3.8
	OTJECANJE (%)	+14	-2	+8	-8	+13	-3	+10	+6

Tablica 30. Zaštićena područja za vodno tijelo CSR00939_000000

ZAŠTIĆENA PODRUČJA - PODRUČJA POSEBNE ZAŠTITE VODA
D - područja podložna eutrofikaciji i područja ranjiva na nitrate / Urban Waste Water Sensitive Areas: 41033000 / HRCM_41033000 (Dunavski sliv) E - područja namijenjena zaštiti staništa ili vrsta / Birds Directive protected areas: 521000006 / HR1000006 (Spačvanski bazen) E - područja namijenjena zaštiti staništa ili vrsta / Habitats Directive protected areas: 522001414 / HR2001414 (Spačvanski bazen)*, 522001415 / HR2001415 (Spačva JZ)*
* - dio vodng tijela nije na zaštićenom području

Tablica 31. Program mjera za vodno tijelo CSR00939_000000

PROGRAM MJERA
Osnovne mjere (Poglavlje 5.2): 3.OSN.03.07C, 3.OSN.03.16, 3.OSN.05.14, 3.OSN.06.03, 3.OSN.06.04, 3.OSN.06.05, 3.OSN.07.02, 3.OSN.07.03, 3.OSN.07.05, 3.OSN.07.08, 3.OSN.07.09, 3.OSN.07.15, 3.OSN.07.16, 3.OSN.07.17 Dodatne mjere (Poglavlje 5.3): 3.DOD.06.01, 3.DOD.06.02, 3.DOD.06.05, 3.DOD.06.06, 3.DOD.06.24, 3.DOD.06.25, 3.DOD.06.26, 3.DOD.06.27 Dopunske mjere (Poglavlje 5.4): 3.DOP.02.01, 3.DOP.02.02
Osim navedenih mjera, na vodno tijelo se primjenjuju i opće mjere te mjere koje vrijede za sva vodna tijela.

Tablica 32. Ostali podaci za vodno tijelo CSR00939_000000

OSTALI PODACI	
Općine:	DRENOVCI
Područja potencijalno značajnih rizika od poplava:	DS14893, DS48976
Indeks korištenja (Ikv)	dobar i bolji potencijal

Tablica 33. Karakteristike vodnog tijela CSR00061_015949, KANAL KUPINA-BREŽNICA

OPĆI PODACI VODNOG TIJELA CSR00061_015949, KANAL KUPINA-BREŽNICA	
Šifra vodnog tijela	CSR00061_015949
Naziv vodnog tijela	KANAL KUPINA-BREŽNICA
Ekoregija:	Panonska
Kategorija vodnog tijela	Izmjenjena tekućica (HMWB)
Ekotip	Male znatno promijenjene tekućice s promijenjenom morfologijom i uzdužnom povezanosti toka (HR-K_1B)
Dužina vodnog tijela (km)	12.24 + 23.92
Vodno područje i podsliv	Vodno područje rijeke Dunav, Podsliv rijeke Save
Države	HR
Obaveza izvješćivanja	Nacionalno, EU
Tijela podzemne vode	CSGI_29
Mjerne postaje kakvoće	

Slika 15. Vodno tijelo CSR00061_015949, KANAL KUPINA-BREŽNICA

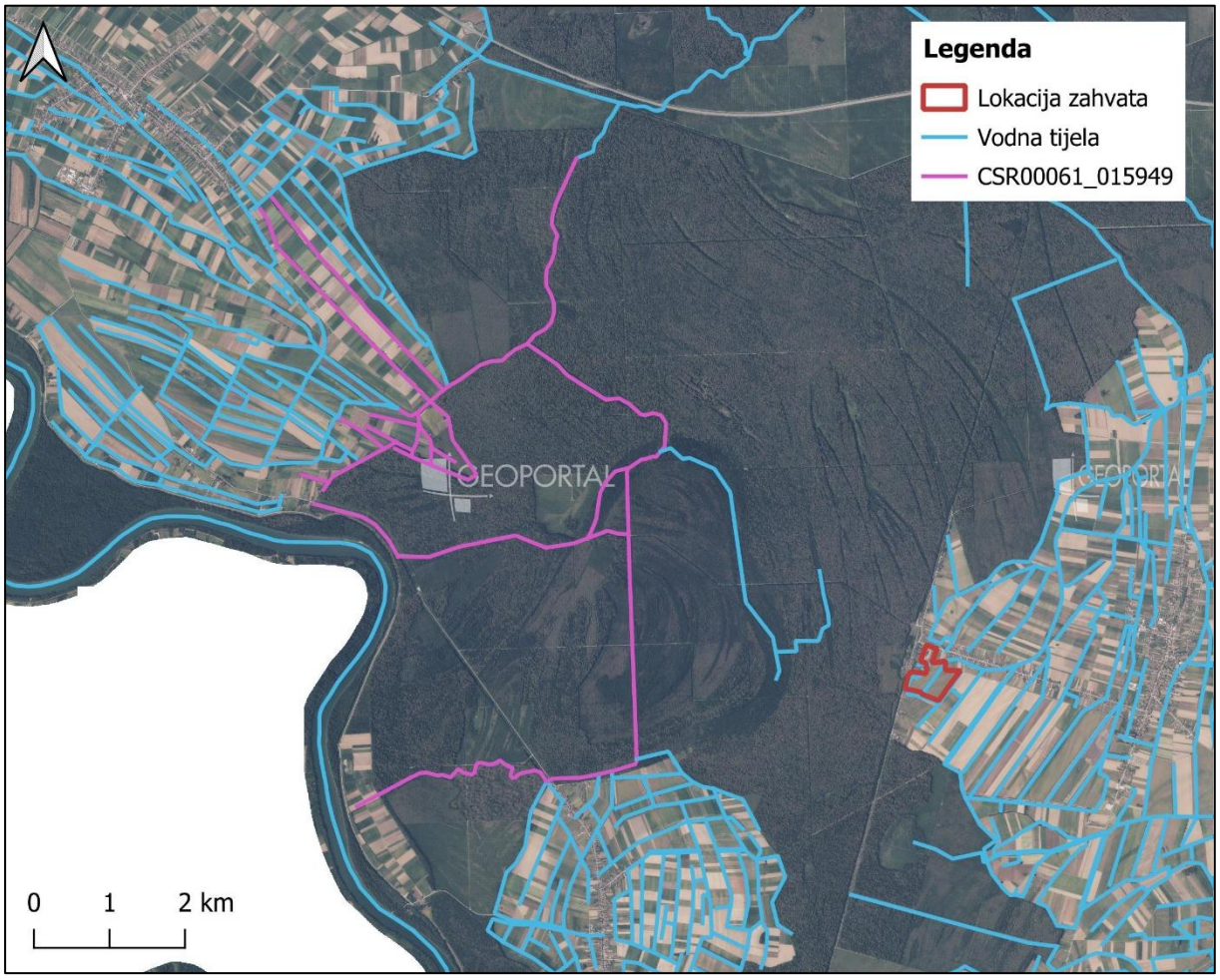

Tablica 34. Stanje vodnog tijela CSR00061_015949, KANAL KUPINA-BREŽNICA

STANJE VODNOG TIJELA CSR00061_015949, KANAL KUPINA-BREŽNICA			
ELEMENT	**STANJE**	**PROCJENA STANJA 2027. god.**	**ODSTUPANJE OD DOBROG STANJA**
Stanje, ukupno	vrlo loše stanje	vrlo loše stanje	
Ekološki potencijal	vrlo loš potencijal	vrlo loš potencijal	
Kemijsko stanje	dobro stanje	dobro stanje	
Ekološki potencijal	vrlo loš potencijal	vrlo loš potencijal	
Biološki elementi kakvoće	vrlo loš potencijal	vrlo loš potencijal	
Osnovni fizikalno kemijski elementi kakvoće	vrlo loš potencijal	vrlo loš potencijal	
Specifične onečišćujuće tvari	dobar i bolji potencijal	dobar i bolji potencijal	
Hidromorfološki elementi kakvoće	loš potencijal	loš potencijal	
Biološki elementi kakvoće	vrlo loš potencijal	vrlo loš potencijal	
Fitoplankton	nije relevantno	nije relevantno	nema procjene
Fitobentos	vrlo loš potencijal	vrlo loš potencijal	veliko odstupanje
Makrofita	vrlo loš potencijal	vrlo loš potencijal	veliko odstupanje
Makrozoobentos saprobnost	loš potencijal	loš potencijal	veliko odstupanje
Makrozoobentos opća degradacija	loš potencijal	loš potencijal	veliko odstupanje
Ribe	vrlo loš potencijal	vrlo loš potencijal	veliko odstupanje
Osnovni fizikalno kemijski pokazatelji kakvoće	vrlo loš potencijal	vrlo loš potencijal	
Temperatura	dobar i bolji potencijal	dobar i bolji potencijal	nema odstupanja
Salinitet	dobar i bolji potencijal	dobar i bolji potencijal	nema odstupanja
Zakiseljenost	dobar i bolji potencijal	dobar i bolji potencijal	nema odstupanja
BPK5	dobar i bolji potencijal	dobar i bolji potencijal	nema odstupanja
KPK-Mn	dobar i bolji potencijal	dobar i bolji potencijal	nema odstupanja
Amonij	dobar i bolji potencijal	dobar i bolji potencijal	nema odstupanja
Nitrati	dobar i bolji potencijal	dobar i bolji potencijal	nema odstupanja
Ukupni dušik	vrlo loš potencijal	vrlo loš potencijal	srednje odstupanje
Orto-fosfati	dobar i bolji potencijal	dobar i bolji potencijal	nema odstupanja
Ukupni fosfor	vrlo loš potencijal	vrlo loš potencijal	veliko odstupanje
Specifične onečišćujuće tvari	dobar i bolji potencijal	dobar i bolji potencijal	
Arsen i njegovi spojevi	dobar i bolji potencijal	dobar i bolji potencijal	nema odstupanja
Bakar i njegovi spojevi	dobar i bolji potencijal	dobar i bolji potencijal	nema odstupanja
Cink i njegovi spojevi	dobar i bolji potencijal	dobar i bolji potencijal	nema odstupanja
Krom i njegovi spojevi	dobar i bolji potencijal	dobar i bolji potencijal	nema odstupanja
Fluoridi	dobar i bolji potencijal	dobar i bolji potencijal	nema odstupanja
Organski vezani halogeni koji se mogu adsorbirati (AOX)	dobar i bolji potencijal	dobar i bolji potencijal	nema odstupanja
Poliklorirani bifenili (PCB)	dobar i bolji potencijal	dobar i bolji potencijal	nema odstupanja
Hidromorfološki elementi kakvoće	loš potencijal	loš potencijal	
Hidrološki režim	dobar i bolji potencijal	dobar i bolji potencijal	nema odstupanja
Kontinuitet rijeke	umjeren potencijal	umjeren potencijal	malo odstupanje
Morfološki uvjeti	loš potencijal	loš potencijal	srednje odstupanje
Kemijsko stanje	dobro stanje	dobro stanje	
Kemijsko stanje, srednje koncentracije	dobro stanje	dobro stanje	
Kemijsko stanje, maksimalne koncentracije	dobro stanje	dobro stanje	
Kemijsko stanje, biota	nema podataka	nema podataka	
Alaklor (PGK)	dobro stanje	dobro stanje	nema odstupanja
Alaklor (MDK)	dobro stanje	dobro stanje	nema odstupanja
Antracen (PGK)	dobro stanje	dobro stanje	nema odstupanja
Antracen (MDK)	dobro stanje	dobro stanje	nema odstupanja
Atrazin (PGK)	dobro stanje	dobro stanje	nema odstupanja
Atrazin (MDK)	dobro stanje	dobro stanje	nema odstupanja
Benzen (PGK)	dobro stanje	dobro stanje	nema odstupanja
Benzen (MDK)	dobro stanje	dobro stanje	nema odstupanja
Bromirani difenileteri (MDK)	dobro stanje	dobro stanje	nema odstupanja

STANJE VODNOG TIJELA CSR00061_015949, KANAL KUPINA-BREŽNICA			
ELEMENT	STANJE	PROCJENA STANJA 2027. god.	ODSTUPANJE OD DOBROG STANJA
Bromirani difenileteri (BIO)	nema podataka	nema podataka	nema procjene
Kadmij otopljeni (PGK)	dobro stanje	dobro stanje	nema odstupanja
Kadmij otopljeni (MDK)	dobro stanje	dobro stanje	nema odstupanja
Tetrakloruglljik (PGK)	dobro stanje	dobro stanje	nema odstupanja
C10-13 Kloroalkani (PGK)	dobro stanje	dobro stanje	nema odstupanja
C10-13 Kloroalkani (MDK)	dobro stanje	dobro stanje	nema odstupanja
Klorfenvinfos (PGK)	dobro stanje	dobro stanje	nema odstupanja
Klorfenvinfos (MDK)	dobro stanje	dobro stanje	nema odstupanja
Klorpirifos (klorpirifos-etil) (PGK)	dobro stanje	dobro stanje	nema odstupanja
Klorpirifos (klorpirifos-etil) (MDK)	dobro stanje	dobro stanje	nema odstupanja
Aldrin, Dieldrin, Endrin, Izodrin (PGK)	dobro stanje	dobro stanje	nema odstupanja
DDT ukupni (PGK)	dobro stanje	dobro stanje	nema odstupanja
para-para-DDT (PGK)	dobro stanje	dobro stanje	nema odstupanja
1,2-Dikloretan (PGK)	dobro stanje	dobro stanje	nema odstupanja
Diklormetan (PGK)	dobro stanje	dobro stanje	nema odstupanja
Di(2-etilheksil)ftalat (DEHP) (PGK)	dobro stanje	dobro stanje	nema odstupanja
Diuron (PGK)	dobro stanje	dobro stanje	nema odstupanja
Diuron (MDK)	dobro stanje	dobro stanje	nema odstupanja
Endosulfan (PGK)	dobro stanje	dobro stanje	nema odstupanja
Endosulfan (MDK)	dobro stanje	dobro stanje	nema odstupanja
Fluoranten (PGK)	dobro stanje	dobro stanje	nema odstupanja
Fluoranten (MDK)	dobro stanje	dobro stanje	nema odstupanja
Fluoranten (BIO)	nema podataka	nema podataka	nema procjene
Heksaklorbenzen (MDK)	dobro stanje	dobro stanje	nema odstupanja
Heksaklorbenzen (BIO)	nema podataka	nema podataka	nema procjene
Heksaklorbutadien (MDK)	dobro stanje	dobro stanje	nema odstupanja
Heksaklorbutadien (BIO)	nema podataka	nema podataka	nema procjene
Heksaklorcikloheksan (PGK)	dobro stanje	dobro stanje	nema odstupanja
Heksaklorcikloheksan (MDK)	dobro stanje	dobro stanje	nema odstupanja
Izoproturon (PGK)	dobro stanje	dobro stanje	nema odstupanja
Izoproturon (MDK)	dobro stanje	dobro stanje	nema odstupanja
Olovo i njegovi spojevi (PGK)	dobro stanje	dobro stanje	nema odstupanja
Olovo i njegovi spojevi (MDK)	dobro stanje	dobro stanje	nema odstupanja
Živa i njezini spojevi (MDK)	dobro stanje	dobro stanje	nema odstupanja
Živa i njezini spojevi (BIO)	nema podataka	nema podataka	nema procjene
Naftalen (PGK)	dobro stanje	dobro stanje	nema odstupanja
Naftalen (MDK)	dobro stanje	dobro stanje	nema odstupanja
Nikal i njegovi spojevi (PGK)	dobro stanje	dobro stanje	nema odstupanja
Nikal i njegovi spojevi (MDK)	dobro stanje	dobro stanje	nema odstupanja
Nonilfenoli (4-Nonilfenol) (PGK)	dobro stanje	dobro stanje	nema odstupanja
Nonilfenoli (4-Nonilfenol) (MDK)	dobro stanje	dobro stanje	nema odstupanja
Oktilfenoli (4-(1,1,3,3-tetrametilbutil)-fenol)) (PGK)	dobro stanje	dobro stanje	nema odstupanja
Pentaklorbenzen (PGK)	dobro stanje	dobro stanje	nema odstupanja
Pentaklorfenol (PGK)	dobro stanje	dobro stanje	nema odstupanja
Pentaklorfenol (MDK)	dobro stanje	dobro stanje	nema odstupanja
Benzo(a)piren (PGK)	dobro stanje	dobro stanje	nema odstupanja
Benzo(a)piren (MDK)	dobro stanje	dobro stanje	nema odstupanja
Benzo(a)piren (BIO)	nema podataka	nema podataka	nema procjene
Benzo(b)fluoranten (MDK)	dobro stanje	dobro stanje	nema odstupanja
Benzo(k)fluoranten (MDK)	dobro stanje	dobro stanje	nema odstupanja
Benzo(g,h,i)perilen (MDK)	dobro stanje	dobro stanje	nema odstupanja
Simazin (PGK)	dobro stanje	dobro stanje	nema odstupanja
Simazin (MDK)	dobro stanje	dobro stanje	nema odstupanja
Tetrakloretilen (PGK)	dobro stanje	dobro stanje	nema odstupanja
Trikloretilen (PGK)	dobro stanje	dobro stanje	nema odstupanja
Tributilkositrovi spojevi (PGK)	dobro stanje	dobro stanje	nema odstupanja
Tributilkositrovi spojevi (MDK)	dobro stanje	dobro stanje	nema odstupanja
Triklorbenzeni (svi izomeri) (PGK)	dobro stanje	dobro stanje	nema odstupanja
Triklormetan (PGK)	dobro stanje	dobro stanje	nema odstupanja
Trifluralin (PGK)	dobro stanje	dobro stanje	nema odstupanja
Dikofol (PGK)	dobro stanje	dobro stanje	nema odstupanja
Dikofol (BIO)	nema podataka	nema podataka	nema procjene
Perfluorooktan sulfonska kiselina i derivati (PFOS) (PGK)	dobro stanje	dobro stanje	nema odstupanja
Perfluorooktan sulfonska kiselina i derivati (PFOS) (MDK)	dobro stanje	dobro stanje	nema odstupanja
Perfluorooktan sulfonska kiselina i derivati (PFOS) (BIO)	nema podataka	nema podataka	nema procjene
Kinoksifen (PGK)	dobro stanje	dobro stanje	nema odstupanja
Kinoksifen (MDK)	dobro stanje	dobro stanje	nema odstupanja
Dioksini (BIO)	nema podataka	nema podataka	nema procjene

STANJE VODNOG TIJELA CSR00061_015949, KANAL KUPINA-BREŽNICA			
ELEMENT	**STANJE**	**PROCJENA STANJA 2027. god.**	**ODSTUPANJE OD DOBROG STANJA**
Aklonifen (PGK)	dobro stanje	dobro stanje	nema odstupanja
Aklonifen (MDK)	dobro stanje	dobro stanje	nema odstupanja
Bifenoks (PGK)	dobro stanje	dobro stanje	nema odstupanja
Bifenoks (MDK)	dobro stanje	dobro stanje	nema odstupanja
Cibutrin (PGK)	dobro stanje	dobro stanje	nema odstupanja
Cibutrin (MDK)	dobro stanje	dobro stanje	nema odstupanja
Cipermetrin (PGK)	dobro stanje	dobro stanje	nema odstupanja
Cipermetrin (MDK)	dobro stanje	dobro stanje	nema odstupanja
Diklorvos (PGK)	dobro stanje	dobro stanje	nema odstupanja
Diklorvos (MDK)	dobro stanje	dobro stanje	nema odstupanja
Heksabromociklododekan (HBCDD) (PGK)	dobro stanje	dobro stanje	nema odstupanja
Heksabromociklododekan (HBCDD) (MDK)	dobro stanje	dobro stanje	nema odstupanja
Heksabromociklododekan (HBCDD) (BIO)	nema podataka	nema podataka	nema procjene
Heptaklor i heptaklorepoksid (PGK)	nema podataka	nema podataka	nema procjene
Heptaklor i heptaklorepoksid (MDK)	nema podataka	nema podataka	nema procjene
Heptaklor i heptaklorepoksid (BIO)	nema podataka	nema podataka	nema procjene
Terbutrin (PGK)	dobro stanje	dobro stanje	nema odstupanja
Terbutrin (MDK)	dobro stanje	dobro stanje	nema odstupanja
Stanje, ukupno, bez tvari grupe a)*	vrlo loše stanje	vrlo loše stanje	
Ekološki potencijal	vrlo loš potencijal	vrlo loš potencijal	
Kemijsko stanje, bez tvari grupe a)*	dobro stanje	dobro stanje	
Stanje, ukupno, bez tvari grupe b)*	vrlo loše stanje	vrlo loše stanje	
Ekološki potencijal	vrlo loš potencijal	vrlo loš potencijal	
Kemijsko stanje, bez tvari grupe b)*	dobro stanje	dobro stanje	
Stanje, ukupno, bez tvari grupe c)*	vrlo loše stanje	vrlo loše stanje	
Ekološki potencijal	vrlo loš potencijal	vrlo loš potencijal	
Kemijsko stanje, bez tvari grupe c)*	dobro stanje	dobro stanje	

* Prema članku 16. Uredbe o standardu kakvoće voda (NN 96/2019 i 20/2023) a) tvari koje se ponašaju kao sveprisutni PBT-I, b) novoutvrđene tvari, c) tvari za koje su utvrđeni revidirani, stroži SKVO

Tablica 35. Rizik postizanja ciljeva za vodno tijelo CSR00061_015949, KANAL KUPINA-BREŽNICA

RIZIK POSTIZANJA CILJEVA ZA VODNO TIJELO CSR00061_015949, KANAL KUPINA-BREŽNICA									
ELEMENT	NEPROVOĐBA OSNOVNIH MJERA	INVAZIVNE VRSTE	KLIMATSKE PROMJENE				RAZVOJNE AKTIVNOSTI	POUZDANOST PROCJENE	RIZIK NEPOSTIZANJA CILJEVA
			2011. – 2040.		2041. – 2070.				
			RCP 4.5	RCP 8.5	RCP 4.5	RCP 8.5			
Stanje, ukupno	=	=	=	=	=	=	=	=	Vjerojatno ne postiže
Ekološki potencijal	=	=	=	=	=	=	=	=	Vjerojatno ne postiže
Kemijsko stanje	=	=	=	=	=	=	=	=	Vjerojatno postiže
Ekološki potencijal	=	=	=	=	=	=	=	=	Vjerojatno ne postiže
Biološki elementi kakvoće	=	=	=	=	=	=	=	=	Vjerojatno ne postiže
Osnovni fizikalno kemijski elementi kakvoće	=	=	=	=	=	=	=	=	Vjerojatno ne postiže
Specifične onečišćujuće tvari	=	=	=	=	=	=	=	=	Vjerojatno postiže
Hidromorfološki elementi kakvoće	=	=	=	=	=	=	-	-	Vjerojatno ne postiže
Biološki elementi kakvoće	=	=	=	=	=	=	=	=	Vjerojatno ne postiže
Fitoplankton	N	N	N	N	N	N	N	N	Procjena nije moguća
Fitobentos	=	=	=	=	=	=	=	=	Vjerojatno ne postiže
Makrofita	=	=	=	=	=	=	=	=	Vjerojatno ne postiže
Makrozoobentos saprobnost	=	=	=	=	=	=	-	=	Vjerojatno ne postiže
Makrozoobentos opća degradacija	=	=	=	=	=	=	-	=	Vjerojatno ne postiže
Ribe	=	=	=	=	=	=	=	=	Vjerojatno ne postiže

RIZIK POSTIZANJA CILJEVA ZA VODNO TIJELO CSR00061_015949, KANAL KUPINA-BREŽNICA									
ELEMENT	NEPROVDBA OSNOVNIH MJERA	INVAZIVNE VRSTE	KLIMATSKE PROMJENE				RAZVOJNE AKTIVNOSTI	POUZDANOST PROCJENE	RIZIK NEPOSTIZANJA CILJEVA
			2011. – 2040.		2041. – 2070.				
			RCP 4.5	RCP 8.5	RCP 4.5	RCP 8.5			
Osnovni fizikalno kemijski pokazatelji kakvoće	=	=	=	=	=	=	=	=	Vjerojatno ne postiže
Temperatura	=	=	=	=	=	-	=	=	Vjerojatno postiže
Salinitet	=	=	=	=	=	=	=	=	Vjerojatno postiže
Zakiseljenost	=	=	=	=	=	=	=	=	Vjerojatno postiže
BPK5	=	=	=	=	=	=	=	=	Vjerojatno postiže
KPK-Mn	=	=	=	=	=	=	=	=	Vjerojatno postiže
Amonij	=	=	=	=	=	=	=	=	Vjerojatno postiže
Nitrati	=	=	=	=	=	=	=	=	Vjerojatno postiže
Ukupni dušik	=	=	=	=	=	=	=	=	Vjerojatno ne postiže
Orto-fosfati	=	=	=	=	=	=	=	=	Vjerojatno postiže
Ukupni fosfor	=	=	=	=	=	=	=	=	Vjerojatno ne postiže
Specifične onečišćujuće tvari	=	=	=	=	=	=	=	=	Vjerojatno postiže
Arsen i njegovi spojevi	=	=	=	=	=	=	=	=	Vjerojatno postiže
Bakar i njegovi spojevi	=	=	=	=	=	=	=	=	Vjerojatno postiže
Cink i njegovi spojevi	=	=	=	=	=	=	=	=	Vjerojatno postiže
Krom i njegovi spojevi	=	=	=	=	=	=	=	=	Vjerojatno postiže
Fluoridi	=	=	=	=	=	=	=	=	Vjerojatno postiže
Organski vezani halogeni koji se mogu adsorbirati (AOX)	=	=	=	=	=	=	=	=	Vjerojatno postiže
Poliklorirani bifenili (PCB)	=	=	=	=	=	=	=	=	Vjerojatno postiže
Hidromorfološki elementi kakvoće	=	=	=	=	=	=	-	-	Vjerojatno ne postiže
Hidrološki režim	=	=	=	=	=	=	-	-	Procjena nepouzdana
Kontinuitet rijeke	=	=	=	=	=	=	-	=	Procjena nepouzdana
Morfološki uvjeti	=	=	=	=	=	=	-	-	Vjerojatno ne postiže
Kemijsko stanje	=	=	=	=	=	=	=	=	Vjerojatno postiže
Kemijsko stanje, srednje koncentracije	=	=	=	=	=	=	=	=	Vjerojatno postiže
Kemijsko stanje, maksimalne koncentracije	=	=	=	=	=	=	=	=	Vjerojatno postiže
Kemijsko stanje, biota	N	N	N	N	N	N	N	N	Procjena nije moguća
Alaklor (PGK)	=	=	=	=	=	=	=	=	Vjerojatno postiže
Alaklor (MDK)	=	=	=	=	=	=	=	=	Vjerojatno postiže
Antracen (PGK)	=	=	=	=	=	=	=	=	Vjerojatno postiže
Antracen (MDK)	=	=	=	=	=	=	=	=	Vjerojatno postiže
Atrazin (PGK)	=	=	=	=	=	=	=	=	Vjerojatno postiže
Atrazin (MDK)	=	=	=	=	=	=	=	=	Vjerojatno postiže
Benzen (PGK)	=	=	=	=	=	=	=	=	Vjerojatno postiže
Benzen (MDK)	=	=	=	=	=	=	=	=	Vjerojatno postiže
Bromirani difenileteri (MDK)	=	=	=	=	=	=	=	=	Vjerojatno postiže
Bromirani difenileteri (BIO)	N	N	N	N	N	N	N	N	Procjena nije moguća
Kadmij otopljeni (PGK)	=	=	=	=	=	=	=	=	Vjerojatno postiže
Kadmij otopljeni (MDK)	=	=	=	=	=	=	=	=	Vjerojatno postiže
Tetrakloruglljik (PGK)	=	=	=	=	=	=	=	=	Vjerojatno postiže
C10-13 Kloroalkani (PGK)	=	=	=	=	=	=	=	=	Vjerojatno postiže
C10-13 Kloroalkani (MDK)	=	=	=	=	=	=	=	=	Vjerojatno postiže
Klorfenvinfos (PGK)	=	=	=	=	=	=	=	=	Vjerojatno postiže
Klorfenvinfos (MDK)	=	=	=	=	=	=	=	=	Vjerojatno postiže
Klorpirifos (klorpirifos-etil) (PGK)	=	=	=	=	=	=	=	=	Vjerojatno postiže
Klorpirifos (klorpirifos-etil) (MDK)	=	=	=	=	=	=	=	=	Vjerojatno postiže
Aldrin, Dieldrin, Endrin, Izodrin (PGK)	=	=	=	=	=	=	=	=	Vjerojatno postiže
DDT ukupni (PGK)	=	=	=	=	=	=	=	=	Vjerojatno postiže
para-para-DDT (PGK)	=	=	=	=	=	=	=	=	Vjerojatno postiže
1,2-Dikloretan (PGK)	=	=	=	=	=	=	=	=	Vjerojatno postiže
Diklormetan (PGK)	=	=	=	=	=	=	=	=	Vjerojatno postiže
Di(2-etilheksil)ftalat (DEHP) (PGK)	=	=	=	=	=	=	=	=	Vjerojatno postiže
Diuron (PGK)	=	=	=	=	=	=	=	=	Vjerojatno postiže
Diuron (MDK)	=	=	=	=	=	=	=	=	Vjerojatno postiže
Endosulfan (PGK)	=	=	=	=	=	=	=	=	Vjerojatno postiže
Endosulfan (MDK)	=	=	=	=	=	=	=	=	Vjerojatno postiže
Fluoranten (PGK)	=	=	=	=	=	=	=	=	Vjerojatno postiže
Fluoranten (MDK)	=	=	=	=	=	=	=	=	Vjerojatno postiže
Fluoranten (BIO)	N	N	N	N	N	N	N	N	Procjena nije moguća
Heksaklorbenzen (MDK)	=	=	=	=	=	=	=	=	Vjerojatno postiže
Heksaklorbenzen (BIO)	N	N	N	N	N	N	N	N	Procjena nije moguća
Heksaklorbutadien (MDK)	=	=	=	=	=	=	=	=	Vjerojatno postiže
Heksaklorbutadien (BIO)	N	N	N	N	N	N	N	N	Procjena nije moguća
Heksaklorcikloheksan (PGK)	=	=	=	=	=	=	=	=	Vjerojatno postiže
Heksaklorcikloheksan (MDK)	=	=	=	=	=	=	=	=	Vjerojatno postiže
Izoproturon (PGK)	=	=	=	=	=	=	=	=	Vjerojatno postiže
Izoproturon (MDK)	=	=	=	=	=	=	=	=	Vjerojatno postiže
Olovo i njegovi spojevi (PGK)	=	=	=	=	=	=	=	=	Vjerojatno postiže
Olovo i njegovi spojevi (MDK)	=	=	=	=	=	=	=	=	Vjerojatno postiže
Živa i njezini spojevi (MDK)	=	=	=	=	=	=	=	=	Vjerojatno postiže
Živa i njezini spojevi (BIO)	N	N	N	N	N	N	N	N	Procjena nije moguća
Naftalen (PGK)	=	=	=	=	=	=	=	=	Vjerojatno postiže
Naftalen (MDK)	=	=	=	=	=	=	=	=	Vjerojatno postiže

RIZIK POSTIZANJA CILJEVA ZA VODNO TIJELO CSR00061_015949, KANAL KUPINA-BREŽNICA									
ELEMENT	NEPROVDBA OSNOVNIH MJERA	INVAZIVNE VRSTE	KLIMATSKE PROMJENE				RAZVOJNE AKTIVNOSTI	POUZDANOST PROCJENE	RIZIK NEPOSTIZANJA CILJEVA
			2011. – 2040.		2041. – 2070.				
			RCP 4.5	RCP 8.5	RCP 4.5	RCP 8.5			
Nikal i njegovi spojevi (PGK)	=	=	=	=	=	=	=	=	Vjerojatno postiže
Nikal i njegovi spojevi (MDK)	=	=	=	=	=	=	=	=	Vjerojatno postiže
Nonilfenoli (4-Nonilfenol) (PGK)	=	=	=	=	=	=	=	=	Vjerojatno postiže
Nonilfenoli (4-Nonilfenol) (MDK)	=	=	=	=	=	=	=	=	Vjerojatno postiže
Oktilfenoli (4-(1,1,3,3-tetrametilbutil)-fenol)) (PGK)	=	=	=	=	=	=	=	=	Vjerojatno postiže
Pentaklorbenzen (PGK)	=	=	=	=	=	=	=	=	Vjerojatno postiže
Pentaklorfenol (PGK)	=	=	=	=	=	=	=	=	Vjerojatno postiže
Pentaklorfenol (MDK)	=	=	=	=	=	=	=	=	Vjerojatno postiže
Benzo(a)piren (PGK)	=	=	=	=	=	=	=	=	Vjerojatno postiže
Benzo(a)piren (MDK)	=	=	=	=	=	=	=	=	Vjerojatno postiže
Benzo(a)piren (BIO)	N	N	N	N	N	N	N	N	Procjena nije moguća
Benzo(b)fluoranten (MDK)	=	=	=	=	=	=	=	=	Vjerojatno postiže
Benzo(k)fluoranten (MDK)	=	=	=	=	=	=	=	=	Vjerojatno postiže
Benzo(g,h,i)perilen (MDK)	=	=	=	=	=	=	=	=	Vjerojatno postiže
Simazin (PGK)	=	=	=	=	=	=	=	=	Vjerojatno postiže
Simazin (MDK)	=	=	=	=	=	=	=	=	Vjerojatno postiže
Tetrakloretilen (PGK)	=	=	=	=	=	=	=	=	Vjerojatno postiže
Trikloretilen (PGK)	=	=	=	=	=	=	=	=	Vjerojatno postiže
Tributilkositrovi spojevi (PGK)	=	=	=	=	=	=	=	=	Vjerojatno postiže
Tributilkositrovi spojevi (MDK)	=	=	=	=	=	=	=	=	Procjena nepouzdana
Triklorbenzeni (svi izomeri) (PGK)	=	=	=	=	=	=	=	=	Vjerojatno postiže
Triklormetan (PGK)	=	=	=	=	=	=	=	=	Vjerojatno postiže
Trifluralin (PGK)	=	=	=	=	=	=	=	=	Vjerojatno postiže
Dikofol (PGK)	=	=	=	=	=	=	=	=	Vjerojatno postiže
Dikofol (BIO)	N	N	N	N	N	N	N	N	Procjena nije moguća
Perfluorooktan sulfonska kiselina i derivati (PFOS) (PGK)	=	=	=	=	=	=	=	=	Procjena nepouzdana
Perfluorooktan sulfonska kiselina i derivati (PFOS) (MDK)	=	=	=	=	=	=	=	=	Vjerojatno postiže
Perfluorooktan sulfonska kiselina i derivati (PFOS) (BIO)	N	N	N	N	N	N	N	N	Procjena nije moguća
Kinoksifen (PGK)	=	=	=	=	=	=	=	=	Vjerojatno postiže
Kinoksifen (MDK)	=	=	=	=	=	=	=	=	Vjerojatno postiže
Dioksini (BIO)	N	N	N	N	N	N	N	N	Procjena nije moguća
Aklonifen (PGK)	=	=	=	=	=	=	=	=	Vjerojatno postiže
Aklonifen (MDK)	=	=	=	=	=	=	=	=	Vjerojatno postiže
Bifenoks (PGK)	=	=	=	=	=	=	=	=	Vjerojatno postiže
Bifenoks (MDK)	=	=	=	=	=	=	=	=	Vjerojatno postiže
Cibutrin (PGK)	=	=	=	=	=	=	=	=	Vjerojatno postiže
Cibutrin (MDK)	=	=	=	=	=	=	=	=	Vjerojatno postiže
Cipermetrin (PGK)	=	=	=	=	=	=	=	=	Vjerojatno postiže
Cipermetrin (MDK)	=	=	=	=	=	=	=	=	Vjerojatno postiže
Diklorvos (PGK)	=	=	=	=	=	=	=	=	Vjerojatno postiže
Diklorvos (MDK)	=	=	=	=	=	=	=	=	Procjena nepouzdana
Heksabromociklododekan (HBCDD) (PGK)	=	=	=	=	=	=	=	=	Procjena nepouzdana
Heksabromociklododekan (HBCDD) (MDK)	=	=	=	=	=	=	=	=	Vjerojatno postiže
Heksabromociklododekan (HBCDD) (BIO)	N	N	N	N	N	N	N	N	Procjena nije moguća
Heptaklor i heptaklorepoksid (PGK)	N	N	N	N	N	N	N	N	Procjena nije moguća
Heptaklor i heptaklorepoksid (MDK)	N	N	N	N	N	N	N	N	Procjena nije moguća
Heptaklor i heptaklorepoksid (BIO)	N	N	N	N	N	N	N	N	Procjena nije moguća
Terbutrin (PGK)	=	=	=	=	=	=	=	=	Vjerojatno postiže
Terbutrin (MDK)	=	=	=	=	=	=	=	=	Vjerojatno postiže
Stanje, ukupno, bez tvari grupe a)*	=	=	=	=	=	=	=	=	Vjerojatno ne postiže
Ekološki potencijal	=	=	=	=	=	=	=	=	Vjerojatno ne postiže
Kemijsko stanje, bez tvari grupe a)*	=	=	=	=	=	=	=	=	Vjerojatno postiže
Stanje, ukupno, bez tvari grupe b)*	=	=	=	=	=	=	=	=	Vjerojatno ne postiže
Ekološki potencijal	=	=	=	=	=	=	=	=	Vjerojatno ne postiže
Kemijsko stanje, bez tvari grupe b)*	=	=	=	=	=	=	=	=	Vjerojatno postiže
Stanje, ukupno, bez tvari grupe c)*	=	=	=	=	=	=	=	=	Vjerojatno ne postiže
Ekološki potencijal	=	=	=	=	=	=	=	=	Vjerojatno ne postiže
Kemijsko stanje, bez tvari grupe c)*	=	=	=	=	=	=	=	=	Vjerojatno postiže

* Prema članku 16. Uredbe o standardu kakvoće voda (NN 96/2019 i 20/2023) a) tvari koje se ponašaju kao sveprisutni PBT-I, b) novoutvrđene tvari, c) tvari za koje su utvrđeni revidirani, stroži SKVO

Tablica 36. Pokretači i pritisci za vodno tijelo CSR00061_015949, KANAL KUPINA-BREŽNICA

POKRETAČI I PRITISCI		
KAKVOĆA	**POKRETAČI**	01, 07, 10, 11, 15
	PRITISCI	1.1, 2.1, 2.2, 2.3, 2.4, 2.6, 2.7
HIDROMORFOLOGIJA	**POKRETAČI**	01, 10
	PRITISCI	4.1.2, 4.1.4
RAZVOJNE AKTIVNOSTI	**POKRETAČI**	112, 12

Tablica 37. Procjena utjecaja klimatskih promjena za vodno tijelo CSR00061_015949, KANAL KUPINA-BREŽNICA

PROCJENA UTJECAJA KLIMATSKIH PROMJENA (promjena u odnosu na referentno razdoblje 1971.-2000. godina)									
IPCC SCENARIJ	RAZDOBLJE	2011.-2040. godina				2041.-2070. godina			
	SEZONA	JESEN	ZIMA	PROLJEĆE	LJETO	JESEN	ZIMA	PROLJEĆE	LJETO
RCP 4.5	TEMPERATURA (°C)	+1.3	+1.5	+1.3	+1.6	+2.3	+2.3	+1.7	+3.0
	OTJECANJE (%)	+4	+3	+3	-0	+9	+8	+16	-1
RCP 8.5	TEMPERATURA (°C)	+1.4	+1.6	+1.3	+1.9	+3.2	+3.1	+2.7	+3.8
	OTJECANJE (%)	+13	-2	+7	-5	+11	-4	+10	+6

Tablica 38. Zaštićena područja za vodno tijelo CSR00061_015949, KANAL KUPINA-BREŽNICA

ZAŠTIĆENA PODRUČJA - PODRUČJA POSEBNE ZAŠTITE VODA
D - područja podložna eutrofikaciji i područja ranjiva na nitrate / Urban Waste Water Sensitive Areas: 41033000 / HRCM_41033000 (Dunavski sliv) E - područja namijenjena zaštiti staništa ili vrsta / Birds Directive protected areas: 521000006 / HR1000006 (Spačvanski bazen)* E - područja namijenjena zaštiti staništa ili vrsta / Habitats Directive protected areas: 522001414 / HR2001414 (Spačvanski bazen)*, 522001415 / HR2001415 (Spačva JZ)*
* - dio vodng tijela nije na zaštićenom području

Tablica 39. Program mjera za vodno tijelo CSR00061_015949, KANAL KUPINA-BREŽNICA

PROGRAM MJERA
Osnovne mjere (Poglavlje 5.2): 3.OSN.05.14, 3.OSN.06.03, 3.OSN.06.04, 3.OSN.06.05, 3.OSN.07.04, 3.OSN.07.05, 3.OSN.07.15, 3.OSN.07.16 Dodatne mjere (Poglavlje 5.3): 3.DOD.06.01, 3.DOD.06.02, 3.DOD.06.05, 3.DOD.06.06, 3.DOD.06.24, 3.DOD.06.25, 3.DOD.06.26, 3.DOD.06.27 Dopunske mjere (Poglavlje 5.4): 3.DOP.02.01, 3.DOP.02.02
Osim navedenih mjera, na vodno tijelo se primjenjuju i opće mjere te mjere koje vrijede za sva vodna tijela.

Tablica 40. Ostali podaci za vodno tijelo CSR00061_015949, KANAL KUPINA-BREŽNICA

OSTALI PODACI	
Općine:	BOŠNJACI, DRENOVCI
Područja potencijalno značajnih rizika od poplava:	DS04383, DS48976
Indeks korištenja (Ikv)	dobar i bolji potencijal

Tablica 41. Karakteristike vodnog tijela CSR00118_000000, LJUBANJ

OPĆI PODACI VODNOG TIJELA CSR00118_000000, LJUBANJ	
Šifra vodnog tijela	CSR00118_000000
Naziv vodnog tijela	LJUBANJ
Ekoregija:	Panonska
Kategorija vodnog tijela	Izmjenjena tekućica (HMWB)
Ekotip	Male znatno promijenjene tekućice s promijenjenom morfologijom i uzdužnom povezanosti toka (HR-K_1B)
Dužina vodnog tijela (km)	14.87 + 58.47
Vodno područje i podsliv	Vodno područje rijeke Dunav, Podsliv rijeke Save
Države	HR
Obaveza izvješćivanja	Nacionalno, EU
Tijela podzemne vode	CSGI_29
Mjerne postaje kakvoće	

Slika 16. Vodno tijelo CSR00118_000000, LJUBANJ

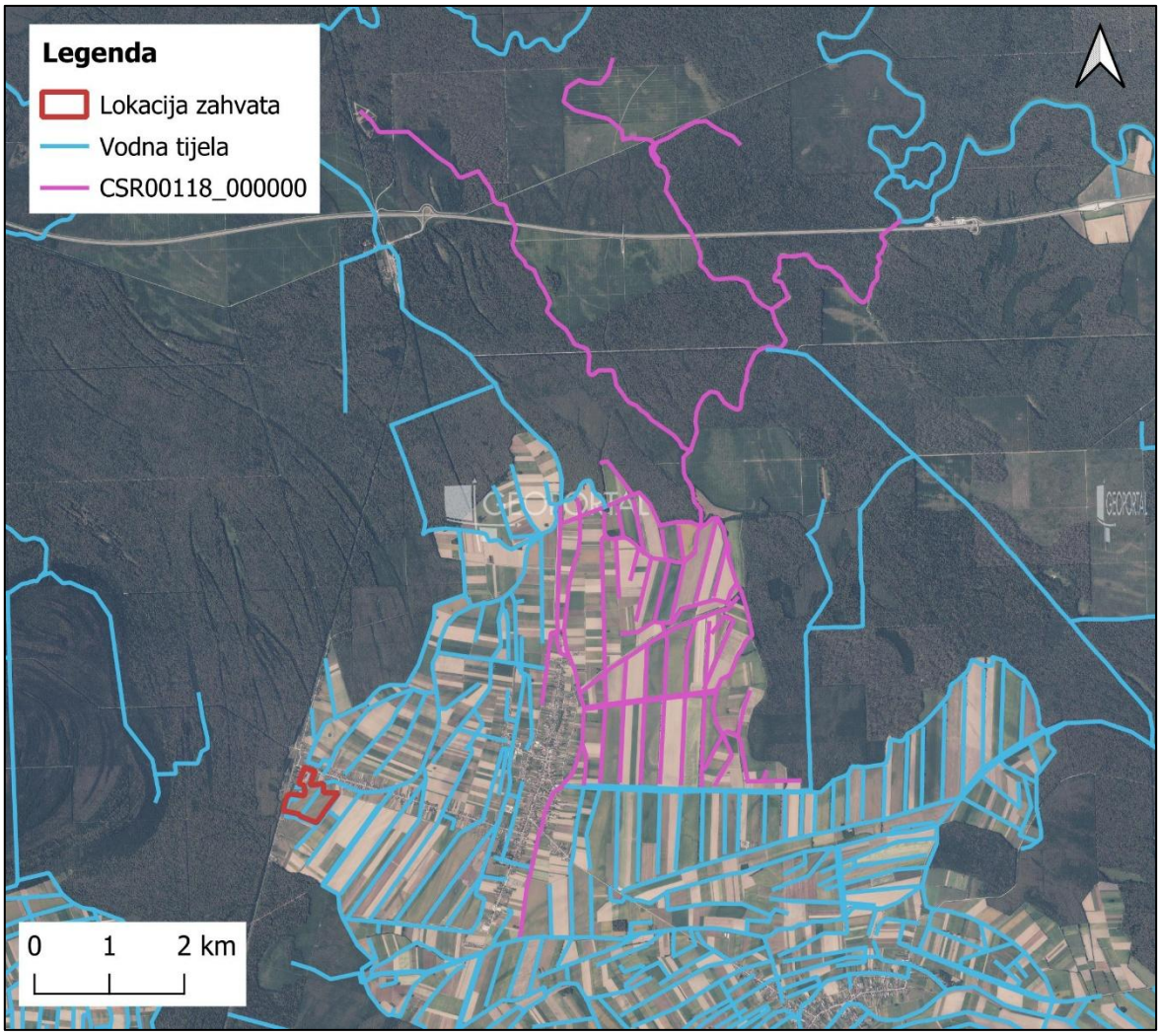

Tablica 42. Stanje vodnog tijela CSR00118_000000, LJUBANJ

STANJE VODNOG TIJELA CSR00118_000000, LJUBANJ			
ELEMENT	**STANJE**	**PROCJENA STANJA 2027. god.**	**ODSTUPANJE OD DOBROG STANJA**
Stanje, ukupno	vrlo loše stanje	vrlo loše stanje	
Ekološki potencijal	vrlo loš potencijal	vrlo loš potencijal	
Kemijsko stanje	dobro stanje	dobro stanje	
Ekološki potencijal	vrlo loš potencijal	vrlo loš potencijal	
Biološki elementi kakvoće	vrlo loš potencijal	vrlo loš potencijal	
Osnovni fizikalno kemijski elementi kakvoće	vrlo loš potencijal	vrlo loš potencijal	
Specifične onečišćujuće tvari	dobar i bolji potencijal	dobar i bolji potencijal	
Hidromorfološki elementi kakvoće	loš potencijal	loš potencijal	
Biološki elementi kakvoće	vrlo loš potencijal	vrlo loš potencijal	
Fitoplankton	nije relevantno	nije relevantno	nema procjene
Fitobentos	vrlo loš potencijal	vrlo loš potencijal	veliko odstupanje
Makrofita	vrlo loš potencijal	vrlo loš potencijal	veliko odstupanje
Makrozoobentos saprobnost	loš potencijal	loš potencijal	veliko odstupanje
Makrozoobentos opća degradacija	loš potencijal	loš potencijal	veliko odstupanje
Ribe	vrlo loš potencijal	vrlo loš potencijal	veliko odstupanje
Osnovni fizikalno kemijski pokazatelji kakvoće	vrlo loš potencijal	vrlo loš potencijal	
Temperatura	dobar i bolji potencijal	dobar i bolji potencijal	nema odstupanja
Salinitet	dobar i bolji potencijal	dobar i bolji potencijal	nema odstupanja
Zakiseljenost	dobar i bolji potencijal	dobar i bolji potencijal	nema odstupanja
BPK5	dobar i bolji potencijal	dobar i bolji potencijal	nema odstupanja
KPK-Mn	dobar i bolji potencijal	dobar i bolji potencijal	nema odstupanja
Amonij	dobar i bolji potencijal	dobar i bolji potencijal	nema odstupanja
Nitrati	dobar i bolji potencijal	dobar i bolji potencijal	nema odstupanja
Ukupni dušik	vrlo loš potencijal	vrlo loš potencijal	srednje odstupanje
Orto-fosfati	dobar i bolji potencijal	dobar i bolji potencijal	nema odstupanja
Ukupni fosfor	vrlo loš potencijal	vrlo loš potencijal	veliko odstupanje
Specifične onečišćujuće tvari	dobar i bolji potencijal	dobar i bolji potencijal	
Arsen i njegovi spojevi	dobar i bolji potencijal	dobar i bolji potencijal	nema odstupanja
Bakar i njegovi spojevi	dobar i bolji potencijal	dobar i bolji potencijal	nema odstupanja
Cink i njegovi spojevi	dobar i bolji potencijal	dobar i bolji potencijal	nema odstupanja
Krom i njegovi spojevi	dobar i bolji potencijal	dobar i bolji potencijal	nema odstupanja
Fluoridi	dobar i bolji potencijal	dobar i bolji potencijal	nema odstupanja
Organski vezani halogeni koji se mogu adsorbirati (AOX)	dobar i bolji potencijal	dobar i bolji potencijal	nema odstupanja
Poliklorirani bifenili (PCB)	dobar i bolji potencijal	dobar i bolji potencijal	nema odstupanja
Hidromorfološki elementi kakvoće	loš potencijal	loš potencijal	
Hidrološki režim	dobar i bolji potencijal	dobar i bolji potencijal	nema odstupanja
Kontinuitet rijeke	umjeren potencijal	umjeren potencijal	malo odstupanje
Morfološki uvjeti	loš potencijal	loš potencijal	srednje odstupanje
Kemijsko stanje	dobro stanje	dobro stanje	
Kemijsko stanje, srednje koncentracije	dobro stanje	dobro stanje	
Kemijsko stanje, maksimalne koncentracije	dobro stanje	dobro stanje	
Kemijsko stanje, biota	nema podataka	nema podataka	
Alaklor (PGK)	dobro stanje	dobro stanje	nema odstupanja
Alaklor (MDK)	dobro stanje	dobro stanje	nema odstupanja
Antracen (PGK)	dobro stanje	dobro stanje	nema odstupanja
Antracen (MDK)	dobro stanje	dobro stanje	nema odstupanja
Atrazin (PGK)	dobro stanje	dobro stanje	nema odstupanja
Atrazin (MDK)	dobro stanje	dobro stanje	nema odstupanja
Benzen (PGK)	dobro stanje	dobro stanje	nema odstupanja
Benzen (MDK)	dobro stanje	dobro stanje	nema odstupanja
Bromirani difenileteri (MDK)	dobro stanje	dobro stanje	nema odstupanja

STANJE VODNOG TIJELA CSR00118_000000, LJUBANJ			
ELEMENT	STANJE	PROCJENA STANJA 2027. god.	ODSTUPANJE OD DOBROG STANJA
Bromirani difenileteri (BIO)	nema podataka	nema podataka	nema procjene
Kadmij otopljeni (PGK)	dobro stanje	dobro stanje	nema odstupanja
Kadmij otopljeni (MDK)	dobro stanje	dobro stanje	nema odstupanja
Tetrakloruglljik (PGK)	dobro stanje	dobro stanje	nema odstupanja
C10-13 Kloroalkani (PGK)	dobro stanje	dobro stanje	nema odstupanja
C10-13 Kloroalkani (MDK)	dobro stanje	dobro stanje	nema odstupanja
Klorfenvinfos (PGK)	dobro stanje	dobro stanje	nema odstupanja
Klorfenvinfos (MDK)	dobro stanje	dobro stanje	nema odstupanja
Klorpirifos (klorpirifos-etil) (PGK)	dobro stanje	dobro stanje	nema odstupanja
Klorpirifos (klorpirifos-etil) (MDK)	dobro stanje	dobro stanje	nema odstupanja
Aldrin, Dieldrin, Endrin, Izodrin (PGK)	dobro stanje	dobro stanje	nema odstupanja
DDT ukupni (PGK)	dobro stanje	dobro stanje	nema odstupanja
para-para-DDT (PGK)	dobro stanje	dobro stanje	nema odstupanja
1,2-Dikloretan (PGK)	dobro stanje	dobro stanje	nema odstupanja
Diklormetan (PGK)	dobro stanje	dobro stanje	nema odstupanja
Di(2-etilheksil)ftalat (DEHP) (PGK)	dobro stanje	dobro stanje	nema odstupanja
Diuron (PGK)	dobro stanje	dobro stanje	nema odstupanja
Diuron (MDK)	dobro stanje	dobro stanje	nema odstupanja
Endosulfan (PGK)	dobro stanje	dobro stanje	nema odstupanja
Endosulfan (MDK)	dobro stanje	dobro stanje	nema odstupanja
Fluoranten (PGK)	dobro stanje	dobro stanje	nema odstupanja
Fluoranten (MDK)	dobro stanje	dobro stanje	nema odstupanja
Fluoranten (BIO)	nema podataka	nema podataka	nema procjene
Heksaklorbenzen (MDK)	dobro stanje	dobro stanje	nema odstupanja
Heksaklorbenzen (BIO)	nema podataka	nema podataka	nema procjene
Heksaklorbutadien (MDK)	dobro stanje	dobro stanje	nema odstupanja
Heksaklorbutadien (BIO)	nema podataka	nema podataka	nema procjene
Heksaklorcikloheksan (PGK)	dobro stanje	dobro stanje	nema odstupanja
Heksaklorcikloheksan (MDK)	dobro stanje	dobro stanje	nema odstupanja
Izoproturon (PGK)	dobro stanje	dobro stanje	nema odstupanja
Izoproturon (MDK)	dobro stanje	dobro stanje	nema odstupanja
Olovo i njegovi spojevi (PGK)	dobro stanje	dobro stanje	nema odstupanja
Olovo i njegovi spojevi (MDK)	dobro stanje	dobro stanje	nema odstupanja
Živa i njezini spojevi (MDK)	dobro stanje	dobro stanje	nema odstupanja
Živa i njezini spojevi (BIO)	nema podataka	nema podataka	nema procjene
Naftalen (PGK)	dobro stanje	dobro stanje	nema odstupanja
Naftalen (MDK)	dobro stanje	dobro stanje	nema odstupanja
Nikal i njegovi spojevi (PGK)	dobro stanje	dobro stanje	nema odstupanja
Nikal i njegovi spojevi (MDK)	dobro stanje	dobro stanje	nema odstupanja
Nonilfenoli (4-Nonilfenol) (PGK)	dobro stanje	dobro stanje	nema odstupanja
Nonilfenoli (4-Nonilfenol) (MDK)	dobro stanje	dobro stanje	nema odstupanja
Oktilfenoli (4-(1,1,3,3-tetrametilbutil)-fenol)) (PGK)	dobro stanje	dobro stanje	nema odstupanja
Pentaklorbenzen (PGK)	dobro stanje	dobro stanje	nema odstupanja
Pentaklorfenol (PGK)	dobro stanje	dobro stanje	nema odstupanja
Pentaklorfenol (MDK)	dobro stanje	dobro stanje	nema odstupanja
Benzo(a)piren (PGK)	dobro stanje	dobro stanje	nema odstupanja
Benzo(a)piren (MDK)	dobro stanje	dobro stanje	nema odstupanja
Benzo(a)piren (BIO)	nema podataka	nema podataka	nema procjene
Benzo(b)fluoranten (MDK)	dobro stanje	dobro stanje	nema odstupanja
Benzo(k)fluoranten (MDK)	dobro stanje	dobro stanje	nema odstupanja
Benzo(g,h,i)perilen (MDK)	dobro stanje	dobro stanje	nema odstupanja
Simazin (PGK)	dobro stanje	dobro stanje	nema odstupanja
Simazin (MDK)	dobro stanje	dobro stanje	nema odstupanja
Tetrakloretilen (PGK)	dobro stanje	dobro stanje	nema odstupanja
Trikloretilen (PGK)	dobro stanje	dobro stanje	nema odstupanja
Tributilkositrovi spojevi (PGK)	dobro stanje	dobro stanje	nema odstupanja
Tributilkositrovi spojevi (MDK)	dobro stanje	dobro stanje	nema odstupanja
Triklorbenzeni (svi izomeri) (PGK)	dobro stanje	dobro stanje	nema odstupanja
Triklormetan (PGK)	dobro stanje	dobro stanje	nema odstupanja
Trifluralin (PGK)	dobro stanje	dobro stanje	nema odstupanja
Dikofol (PGK)	dobro stanje	dobro stanje	nema odstupanja
Dikofol (BIO)	nema podataka	nema podataka	nema procjene
Perfluorooktan sulfonska kiselina i derivati (PFOS) (PGK)	dobro stanje	dobro stanje	nema odstupanja
Perfluorooktan sulfonska kiselina i derivati (PFOS) (MDK)	dobro stanje	dobro stanje	nema odstupanja
Perfluorooktan sulfonska kiselina i derivati (PFOS) (BIO)	nema podataka	nema podataka	nema procjene
Kinoksifen (PGK)	dobro stanje	dobro stanje	nema odstupanja
Kinoksifen (MDK)	dobro stanje	dobro stanje	nema odstupanja
Dioksini (BIO)	nema podataka	nema podataka	nema procjene

STANJE VODNOG TIJELA CSR00118_000000, LJUBANJ			
ELEMENT	**STANJE**	**PROCJENA STANJA 2027. god.**	**ODSTUPANJE OD DOBROG STANJA**
Aklonifen (PGK)	dobro stanje	dobro stanje	nema odstupanja
Aklonifen (MDK)	dobro stanje	dobro stanje	nema odstupanja
Bifenoks (PGK)	dobro stanje	dobro stanje	nema odstupanja
Bifenoks (MDK)	dobro stanje	dobro stanje	nema odstupanja
Cibutrin (PGK)	dobro stanje	dobro stanje	nema odstupanja
Cibutrin (MDK)	dobro stanje	dobro stanje	nema odstupanja
Cipermetrin (PGK)	dobro stanje	dobro stanje	nema odstupanja
Cipermetrin (MDK)	dobro stanje	dobro stanje	nema odstupanja
Diklorvos (PGK)	dobro stanje	dobro stanje	nema odstupanja
Diklorvos (MDK)	dobro stanje	dobro stanje	nema odstupanja
Heksabromociklododekan (HBCDD) (PGK)	dobro stanje	dobro stanje	nema odstupanja
Heksabromociklododekan (HBCDD) (MDK)	dobro stanje	dobro stanje	nema odstupanja
Heksabromociklododekan (HBCDD) (BIO)	nema podataka	nema podataka	nema procjene
Heptaklor i heptaklorepoksid (PGK)	nema podataka	nema podataka	nema procjene
Heptaklor i heptaklorepoksid (MDK)	nema podataka	nema podataka	nema procjene
Heptaklor i heptaklorepoksid (BIO)	nema podataka	nema podataka	nema procjene
Terbutrin (PGK)	dobro stanje	dobro stanje	nema odstupanja
Terbutrin (MDK)	dobro stanje	dobro stanje	nema odstupanja
Stanje, ukupno, bez tvari grupe a)*	vrlo loše stanje	vrlo loše stanje	
Ekološki potencijal	vrlo loš potencijal	vrlo loš potencijal	
Kemijsko stanje, bez tvari grupe a)*	dobro stanje	dobro stanje	
Stanje, ukupno, bez tvari grupe b)*	vrlo loše stanje	vrlo loše stanje	
Ekološki potencijal	vrlo loš potencijal	vrlo loš potencijal	
Kemijsko stanje, bez tvari grupe b)*	dobro stanje	dobro stanje	
Stanje, ukupno, bez tvari grupe c)*	vrlo loše stanje	vrlo loše stanje	
Ekološki potencijal	vrlo loš potencijal	vrlo loš potencijal	
Kemijsko stanje, bez tvari grupe c)*	dobro stanje	dobro stanje	

* Prema članku 16. Uredbe o standardu kakvoće voda (NN 96/2019 i 20/2023) a) tvari koje se ponašaju kao sveprisutni PBT-I, b) novoutvrđene tvari, c) tvari za koje su utvrđeni revidirani, stroži SKVO

Tablica 43. Rizik postizanja ciljeva za vodno tijelo CSR00118_000000, LJUBANJ

RIZIK POSTIZANJA CILJEVA ZA VODNO TIJELO CSR00118_000000, LJUBANJ									
ELEMENT	NEPROVOĐBA OSNOVNIH MJERA	INVAZIVNE VRSTE	KLIMATSKE PROMJENE				RAZVOJNE AKTIVNOSTI	POUZDANOST PROCJENE	RIZIK NEPOSTIZANJA CILJEVA
			2011. – 2040.		2041. – 2070.				
			RCP 4.5	RCP 8.5	RCP 4.5	RCP 8.5			
Stanje, ukupno	=	=	=	=	=	=	=	=	Vjerojatno ne postiže
Ekološki potencijal	=	=	=	=	=	=	=	=	Vjerojatno ne postiže
Kemijsko stanje	=	=	=	=	=	=	=	=	Vjerojatno postiže
Ekološki potencijal	=	=	=	=	=	=	=	=	Vjerojatno ne postiže
Biološki elementi kakvoće	=	=	=	=	=	=	=	=	Vjerojatno ne postiže
Osnovni fizikalno kemijski elementi kakvoće	=	=	=	=	=	=	=	=	Vjerojatno ne postiže
Specifične onečišćujuće tvari	=	=	=	=	=	=	=	=	Vjerojatno postiže
Hidromorfološki elementi kakvoće	=	=	=	=	=	=	-	-	Vjerojatno ne postiže
Biološki elementi kakvoće	=	=	=	=	=	=	=	=	Vjerojatno ne postiže
Fitoplankton	N	N	N	N	N	N	N	N	Procjena nije moguća
Fitobentos	=	=	=	=	=	=	=	=	Vjerojatno ne postiže
Makrofita	=	=	=	=	=	=	=	=	Vjerojatno ne postiže
Makrozoobentos saprobnost	=	=	=	=	=	=	-	=	Vjerojatno ne postiže
Makrozoobentos opća degradacija	=	=	=	=	=	=	-	=	Vjerojatno ne postiže
Ribe	=	=	=	=	=	=	=	=	Vjerojatno ne postiže

RIZIK POSTIZANJA CILJEVA ZA VODNO TIJELO CSR00118_000000, LJUBANJ									
ELEMENT	NEPROVDBA OSNOVNIH MJERA	INVAZIVNE VRSTE	KLIMATSKE PROMJENE				RAZVOJNE AKTIVNOSTI	POUZDANOST PROCJENE	RIZIK NEPOSTIZANJA CILJEVA
			2011. – 2040.		2041. – 2070.				
			RCP 4.5	RCP 8.5	RCP 4.5	RCP 8.5			
Osnovni fizikalno kemijski pokazatelji kakvoće	=	=	=	=	=	=	=	=	Vjerojatno ne postiže
Temperatura	=	=	=	=	=	-	=	=	Vjerojatno postiže
Salinitet	=	=	=	=	=	=	=	=	Vjerojatno postiže
Zakiseljenost	=	=	=	=	=	=	=	=	Vjerojatno postiže
BPK5	=	=	=	=	=	=	=	=	Vjerojatno postiže
KPK-Mn	=	=	=	=	=	=	=	=	Vjerojatno postiže
Amonij	=	=	=	=	=	=	=	=	Vjerojatno postiže
Nitrati	=	=	=	=	=	=	=	=	Vjerojatno postiže
Ukupni dušik	=	=	=	=	=	=	=	=	Vjerojatno ne postiže
Orto-fosfati	=	=	=	=	=	=	=	=	Vjerojatno postiže
Ukupni fosfor	=	=	=	=	=	=	=	=	Vjerojatno ne postiže
Specifične onečišćujuće tvari	=	=	=	=	=	=	=	=	Vjerojatno postiže
Arsen i njegovi spojevi	=	=	=	=	=	=	=	=	Vjerojatno postiže
Bakar i njegovi spojevi	=	=	=	=	=	=	=	=	Vjerojatno postiže
Cink i njegovi spojevi	=	=	=	=	=	=	=	=	Vjerojatno postiže
Krom i njegovi spojevi	=	=	=	=	=	=	=	=	Vjerojatno postiže
Fluoridi	=	=	=	=	=	=	=	=	Vjerojatno postiže
Organski vezani halogeni koji se mogu adsorbirati (AOX)	=	=	=	=	=	=	=	=	Vjerojatno postiže
Poliklorirani bifenili (PCB)	=	=	=	=	=	=	=	=	Vjerojatno postiže
Hidromorfološki elementi kakvoće	=	=	=	=	=	=	-	-	Vjerojatno ne postiže
Hidrološki režim	=	=	=	=	=	=	-	-	Procjena nepouzdana
Kontinuitet rijeke	=	=	=	=	=	=	-	=	Procjena nepouzdana
Morfološki uvjeti	=	=	=	=	=	=	-	-	Vjerojatno ne postiže
Kemijsko stanje	=	=	=	=	=	=	=	=	Vjerojatno postiže
Kemijsko stanje, srednje koncentracije	=	=	=	=	=	=	=	=	Vjerojatno postiže
Kemijsko stanje, maksimalne koncentracije	=	=	=	=	=	=	=	=	Vjerojatno postiže
Kemijsko stanje, biota	N	N	N	N	N	N	N	N	Procjena nije moguća
Alaklor (PGK)	=	=	=	=	=	=	=	=	Vjerojatno postiže
Alaklor (MDK)	=	=	=	=	=	=	=	=	Vjerojatno postiže
Antracen (PGK)	=	=	=	=	=	=	=	=	Vjerojatno postiže
Antracen (MDK)	=	=	=	=	=	=	=	=	Vjerojatno postiže
Atrazin (PGK)	=	=	=	=	=	=	=	=	Vjerojatno postiže
Atrazin (MDK)	=	=	=	=	=	=	=	=	Vjerojatno postiže
Benzen (PGK)	=	=	=	=	=	=	=	=	Vjerojatno postiže
Benzen (MDK)	=	=	=	=	=	=	=	=	Vjerojatno postiže
Bromirani difenileteri (MDK)	=	=	=	=	=	=	=	=	Vjerojatno postiže
Bromirani difenileteri (BIO)	N	N	N	N	N	N	N	N	Procjena nije moguća
Kadmij otopljeni (PGK)	=	=	=	=	=	=	=	=	Vjerojatno postiže
Kadmij otopljeni (MDK)	=	=	=	=	=	=	=	=	Vjerojatno postiže
Tetrakloruglijk (PGK)	=	=	=	=	=	=	=	=	Vjerojatno postiže
C10-13 Kloroalkani (PGK)	=	=	=	=	=	=	=	=	Vjerojatno postiže
C10-13 Kloroalkani (MDK)	=	=	=	=	=	=	=	=	Vjerojatno postiže
Klorfenvinfos (PGK)	=	=	=	=	=	=	=	=	Vjerojatno postiže
Klorfenvinfos (MDK)	=	=	=	=	=	=	=	=	Vjerojatno postiže
Klorpirifos (klorpirifos-etil) (PGK)	=	=	=	=	=	=	=	=	Vjerojatno postiže
Klorpirifos (klorpirifos-etil) (MDK)	=	=	=	=	=	=	=	=	Vjerojatno postiže
Aldrin, Dieldrin, Endrin, Izodrin (PGK)	=	=	=	=	=	=	=	=	Vjerojatno postiže
DDT ukupni (PGK)	=	=	=	=	=	=	=	=	Vjerojatno postiže
para-para-DDT (PGK)	=	=	=	=	=	=	=	=	Vjerojatno postiže
1,2-Dikloretan (PGK)	=	=	=	=	=	=	=	=	Vjerojatno postiže
Diklormetan (PGK)	=	=	=	=	=	=	=	=	Vjerojatno postiže
Di(2-etilheksil)ftalat (DEHP) (PGK)	=	=	=	=	=	=	=	=	Vjerojatno postiže
Diuron (PGK)	=	=	=	=	=	=	=	=	Vjerojatno postiže
Diuron (MDK)	=	=	=	=	=	=	=	=	Vjerojatno postiže
Endosulfan (PGK)	=	=	=	=	=	=	=	=	Vjerojatno postiže
Endosulfan (MDK)	=	=	=	=	=	=	=	=	Vjerojatno postiže
Fluoranten (PGK)	=	=	=	=	=	=	=	=	Vjerojatno postiže
Fluoranten (MDK)	=	=	=	=	=	=	=	=	Vjerojatno postiže
Fluoranten (BIO)	N	N	N	N	N	N	N	N	Procjena nije moguća
Heksaklorbenzen (MDK)	=	=	=	=	=	=	=	=	Vjerojatno postiže
Heksaklorbenzen (BIO)	N	N	N	N	N	N	N	N	Procjena nije moguća
Heksaklorbutadien (MDK)	=	=	=	=	=	=	=	=	Vjerojatno postiže
Heksaklorbutadien (BIO)	N	N	N	N	N	N	N	N	Procjena nije moguća
Heksaklorcikloheksan (PGK)	=	=	=	=	=	=	=	=	Vjerojatno postiže
Heksaklorcikloheksan (MDK)	=	=	=	=	=	=	=	=	Vjerojatno postiže
Izoproturon (PGK)	=	=	=	=	=	=	=	=	Vjerojatno postiže
Izoproturon (MDK)	=	=	=	=	=	=	=	=	Vjerojatno postiže
Olovo i njegovi spojevi (PGK)	=	=	=	=	=	=	=	=	Vjerojatno postiže
Olovo i njegovi spojevi (MDK)	=	=	=	=	=	=	=	=	Vjerojatno postiže
Živa i njezini spojevi (MDK)	=	=	=	=	=	=	=	=	Vjerojatno postiže
Živa i njezini spojevi (BIO)	N	N	N	N	N	N	N	N	Procjena nije moguća
Naftalen (PGK)	=	=	=	=	=	=	=	=	Vjerojatno postiže
Naftalen (MDK)	=	=	=	=	=	=	=	=	Vjerojatno postiže

RIZIK POSTIZANJA CILJEVA ZA VODNO TIJELO CSR00118_000000, LJUBANJ									
ELEMENT	NEPROVDBA OSNOVNIH MJERA	INVAZIVNE VRSTE	KLIMATSKE PROMJENE				RAZVOJNE AKTIVNOSTI	POUZDANOST PROCJENE	RIZIK NEPOSTIZANJA CILJEVA
			2011. – 2040.		2041. – 2070.				
			RCP 4.5	RCP 8.5	RCP 4.5	RCP 8.5			
Nikal i njegovi spojevi (PGK)	=	=	=	=	=	=	=	=	Vjerojatno postiže
Nikal i njegovi spojevi (MDK)	=	=	=	=	=	=	=	=	Vjerojatno postiže
Nonilfenoli (4-Nonilfenol) (PGK)	=	=	=	=	=	=	=	=	Vjerojatno postiže
Nonilfenoli (4-Nonilfenol) (MDK)	=	=	=	=	=	=	=	=	Vjerojatno postiže
Oktilfenoli (4-(1,1,3,3-tetrametilbutil)-fenol)) (PGK)	=	=	=	=	=	=	=	=	Vjerojatno postiže
Pentaklorbenzen (PGK)	=	=	=	=	=	=	=	=	Vjerojatno postiže
Pentaklorfenol (PGK)	=	=	=	=	=	=	=	=	Vjerojatno postiže
Pentaklorfenol (MDK)	=	=	=	=	=	=	=	=	Vjerojatno postiže
Benzo(a)piren (PGK)	=	=	=	=	=	=	=	=	Vjerojatno postiže
Benzo(a)piren (MDK)	=	=	=	=	=	=	=	=	Vjerojatno postiže
Benzo(a)piren (BIO)	N	N	N	N	N	N	N	N	Procjena nije moguća
Benzo(b)fluoranten (MDK)	=	=	=	=	=	=	=	=	Vjerojatno postiže
Benzo(k)fluoranten (MDK)	=	=	=	=	=	=	=	=	Vjerojatno postiže
Benzo(g,h,i)perilen (MDK)	=	=	=	=	=	=	=	=	Vjerojatno postiže
Simazin (PGK)	=	=	=	=	=	=	=	=	Vjerojatno postiže
Simazin (MDK)	=	=	=	=	=	=	=	=	Vjerojatno postiže
Tetrakloretilen (PGK)	=	=	=	=	=	=	=	=	Vjerojatno postiže
Trikloretilen (PGK)	=	=	=	=	=	=	=	=	Vjerojatno postiže
Tributilkositrovi spojevi (PGK)	=	=	=	=	=	=	=	=	Vjerojatno postiže
Tributilkositrovi spojevi (MDK)	=	=	=	=	=	=	=	=	Procjena nepouzdana
Triklorbenzeni (svi izomeri) (PGK)	=	=	=	=	=	=	=	=	Vjerojatno postiže
Triklormetan (PGK)	=	=	=	=	=	=	=	=	Vjerojatno postiže
Trifluralin (PGK)	=	=	=	=	=	=	=	=	Vjerojatno postiže
Dikofol (PGK)	=	=	=	=	=	=	=	=	Vjerojatno postiže
Dikofol (BIO)	N	N	N	N	N	N	N	N	Procjena nije moguća
Perfluorooktan sulfonska kiselina i derivati (PFOS) (PGK)	=	=	=	=	=	=	=	=	Procjena nepouzdana
Perfluorooktan sulfonska kiselina i derivati (PFOS) (MDK)	=	=	=	=	=	=	=	=	Vjerojatno postiže
Perfluorooktan sulfonska kiselina i derivati (PFOS) (BIO)	N	N	N	N	N	N	N	N	Procjena nije moguća
Kinoksifen (PGK)	=	=	=	=	=	=	=	=	Vjerojatno postiže
Kinoksifen (MDK)	=	=	=	=	=	=	=	=	Vjerojatno postiže
Dioksini (BIO)	N	N	N	N	N	N	N	N	Procjena nije moguća
Aklonifen (PGK)	=	=	=	=	=	=	=	=	Vjerojatno postiže
Aklonifen (MDK)	=	=	=	=	=	=	=	=	Vjerojatno postiže
Bifenoks (PGK)	=	=	=	=	=	=	=	=	Vjerojatno postiže
Bifenoks (MDK)	=	=	=	=	=	=	=	=	Vjerojatno postiže
Cibutrin (PGK)	=	=	=	=	=	=	=	=	Vjerojatno postiže
Cibutrin (MDK)	=	=	=	=	=	=	=	=	Vjerojatno postiže
Cipermetrin (PGK)	=	=	=	=	=	=	=	=	Vjerojatno postiže
Cipermetrin (MDK)	=	=	=	=	=	=	=	=	Vjerojatno postiže
Diklorvos (PGK)	=	=	=	=	=	=	=	=	Vjerojatno postiže
Diklorvos (MDK)	=	=	=	=	=	=	=	=	Procjena nepouzdana
Heksabromociklododekan (HBCDD) (PGK)	=	=	=	=	=	=	=	=	Procjena nepouzdana
Heksabromociklododekan (HBCDD) (MDK)	=	=	=	=	=	=	=	=	Vjerojatno postiže
Heksabromociklododekan (HBCDD) (BIO)	N	N	N	N	N	N	N	N	Procjena nije moguća
Heptaklor i heptaklorepoksid (PGK)	N	N	N	N	N	N	N	N	Procjena nije moguća
Heptaklor i heptaklorepoksid (MDK)	N	N	N	N	N	N	N	N	Procjena nije moguća
Heptaklor i heptaklorepoksid (BIO)	N	N	N	N	N	N	N	N	Procjena nije moguća
Terbutrin (PGK)	=	=	=	=	=	=	=	=	Vjerojatno postiže
Terbutrin (MDK)	=	=	=	=	=	=	=	=	Vjerojatno postiže
Stanje, ukupno, bez tvari grupe a)*	=	=	=	=	=	=	=	=	Vjerojatno ne postiže
Ekološki potencijal	=	=	=	=	=	=	=	=	Vjerojatno ne postiže
Kemijsko stanje, bez tvari grupe a)*	=	=	=	=	=	=	=	=	Vjerojatno postiže
Stanje, ukupno, bez tvari grupe b)*	=	=	=	=	=	=	=	=	Vjerojatno ne postiže
Ekološki potencijal	=	=	=	=	=	=	=	=	Vjerojatno ne postiže
Kemijsko stanje, bez tvari grupe b)*	=	=	=	=	=	=	=	=	Vjerojatno postiže
Stanje, ukupno, bez tvari grupe c)*	=	=	=	=	=	=	=	=	Vjerojatno ne postiže
Ekološki potencijal	=	=	=	=	=	=	=	=	Vjerojatno ne postiže
Kemijsko stanje, bez tvari grupe c)*	=	=	=	=	=	=	=	=	Vjerojatno postiže

* Prema članku 16. Uredbe o standardu kakvoće voda (NN 96/2019 i 20/2023) a) tvari koje se ponašaju kao sveprisutni PBT-I, b) novoutvrđene tvari, c) tvari za koje su utvrđeni revidirani, stroži SKVO

Tablica 44. Pokretači i pritisci za vodno tijelo CSR00118_000000, LJUBANJ

POKRETAČI I PRITISCI		
KAKVOĆA	**POKRETAČI**	01, 07, 10, 11, 15
	PRITISCI	2.1, 2.2, 2.3, 2.4, 2.6, 2.7
HIDROMORFOLOGIJA	**POKRETAČI**	01, 10
	PRITISCI	4.1.2, 4.1.4
RAZVOJNE AKTIVNOSTI	**POKRETAČI**	12

Tablica 45. Procjena utjecaja klimatskih promjena za vodno tijelo CSR00118_000000, LJUBANJ

PROCJENA UTJECAJA KLIMATSKIH PROMJENA (promjena u odnosu na referentno razdoblje 1971.-2000. godina)									
IPCC	RAZDOBLJE	2011.-2040. godina				2041.-2070. godina			
SCENARIJ	SEZONA	JESEN	ZIMA	PROLJEĆE	LJETO	JESEN	ZIMA	PROLJEĆE	LJETO
RCP 4.5	TEMPERATURA (°C)	+1.3	+1.6	+1.4	+1.6	+2.4	+2.4	+1.8	+3.1
	OTJECANJE (%)	+5	+4	+3	-1	+11	+11	+18	-2
RCP 8.5	TEMPERATURA (°C)	+1.5	+1.7	+1.3	+1.9	+3.3	+3.2	+2.8	+3.9
	OTJECANJE (%)	+14	-2	+8	-8	+14	-2	+11	+6

Tablica 46. Zaštićena područja za vodno tijelo CSR00118_000000, LJUBANJ

ZAŠTIĆENA PODRUČJA - PODRUČJA POSEBNE ZAŠTITE VODA
D - područja podložna eutrofikaciji i područja ranjiva na nitrate / Urban Waste Water Sensitive Areas: 41033000 / HRCM_41033000 (Dunavski sliv) E - područja namijenjena zaštiti staništa ili vrsta / Birds Directive protected areas: 521000006 / HR1000006 (Spačvanski bazen)* E - područja namijenjena zaštiti staništa ili vrsta / Habitats Directive protected areas: 522001414 / HR2001414 (Spačvanski bazen)*
* - dio vodng tijela nije na zaštićenom području

Tablica 47. Program mjera za vodno tijelo CSR00118_000000, LJUBANJ

PROGRAM MJERA
Osnovne mjere (Poglavlje 5.2): 3.OSN.05.14, 3.OSN.06.03, 3.OSN.06.04, 3.OSN.06.05, 3.OSN.07.04, 3.OSN.07.05, 3.OSN.07.15, 3.OSN.07.16 Dodatne mjere (Poglavlje 5.3): 3.DOD.06.01, 3.DOD.06.02, 3.DOD.06.05, 3.DOD.06.06, 3.DOD.06.24, 3.DOD.06.25, 3.DOD.06.26, 3.DOD.06.27 Dopunske mjere (Poglavlje 5.4): 3.DOP.02.01, 3.DOP.02.02
Osim navedenih mjera, na vodno tijelo se primjenjuju i opće mjere te mjere koje vrijede za sva vodna tijela.

Tablica 48. Ostali podaci za vodno tijelo CSR00118_000000, LJUBANJ

OSTALI PODACI	
Općine:	NIJEMCI, VRBANJA
Područja potencijalno značajnih rizika od poplava:	DS12742, DS43052, DS58947, DS70556
Indeks korištenja (Ikv)	dobar i bolji potencijal

Tablica 49. Karakteristike vodnog tijela CSR02041_000000, MEKINJICA

OPĆI PODACI VODNOG TIJELA CSR02041_000000, MEKINJICA	
Šifra vodnog tijela	CSR02041_000000
Naziv vodnog tijela	MEKINJICA
Ekoregija:	Panonska
Kategorija vodnog tijela	Umjetna tekućica
Ekotip	Umjetne tekućice s poremećenim odnosom površinskih i podzemnih voda (HR-K_6B)
Dužina vodnog tijela (km)	0.00 + 17.39
Vodno područje i podsliv	Vodno područje rijeke Dunav, Podsliv rijeke Save
Države	HR
Obaveza izvješćivanja	Nacionalno
Tijela podzemne vode	CSGI_29
Mjerne postaje kakvoće	

Slika 17. Vodno tijelo CSR02041_000000, MEKINJICA

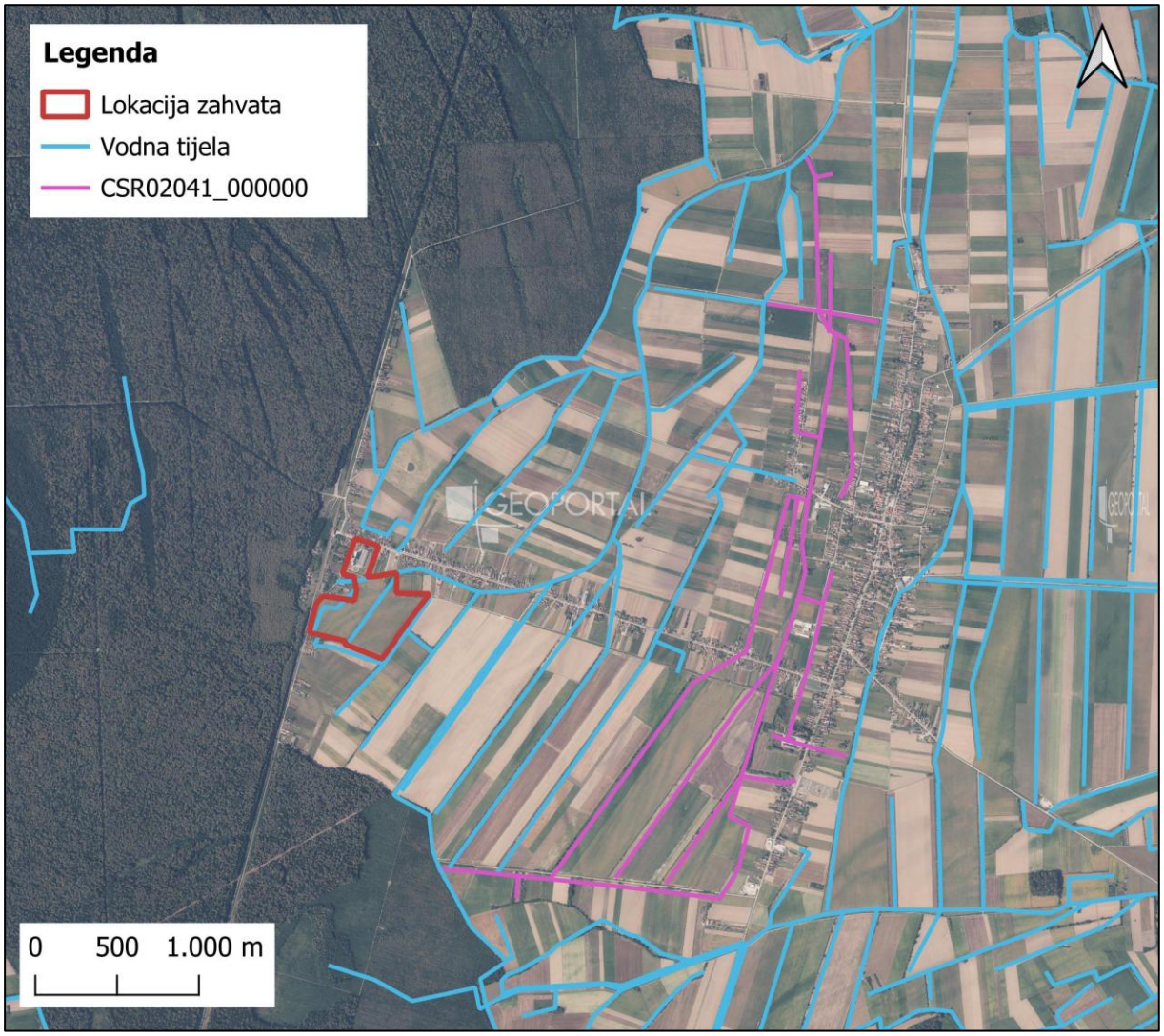

Tablica 50. Stanje vodnog tijela CSR02041_000000, MEKINJICA

STANJE VODNOG TIJELA CSR02041_000000, MEKINJICA			
ELEMENT	**STANJE**	**PROCJENA STANJA 2027. god.**	**ODSTUPANJE OD DOBROG STANJA**
Stanje, ukupno	vrlo loše stanje	vrlo loše stanje	
Ekološki potencijal	vrlo loš potencijal	vrlo loš potencijal	
Kemijsko stanje	dobro stanje	dobro stanje	
Ekološki potencijal	vrlo loš potencijal	vrlo loš potencijal	
Biološki elementi kakvoće	vrlo loš potencijal	vrlo loš potencijal	
Osnovni fizikalno kemijski elementi kakvoće	vrlo loš potencijal	vrlo loš potencijal	
Specifične onečišćujuće tvari	dobar i bolji potencijal	dobar i bolji potencijal	
Hidromorfološki elementi kakvoće	loš potencijal	loš potencijal	
Biološki elementi kakvoće	vrlo loš potencijal	vrlo loš potencijal	
Fitoplankton	nije relevantno	nije relevantno	nema procjene
Fitobentos	vrlo loš potencijal	vrlo loš potencijal	veliko odstupanje
Makrofita	vrlo loš potencijal	vrlo loš potencijal	veliko odstupanje
Makrozoobentos saprobnost	loš potencijal	loš potencijal	veliko odstupanje
Makrozoobentos opća degradacija	loš potencijal	loš potencijal	veliko odstupanje
Ribe	vrlo loš potencijal	vrlo loš potencijal	veliko odstupanje
Osnovni fizikalno kemijski pokazatelji kakvoće	vrlo loš potencijal	vrlo loš potencijal	
Temperatura	dobar i bolji potencijal	dobar i bolji potencijal	nema odstupanja
Salinitet	dobar i bolji potencijal	dobar i bolji potencijal	nema odstupanja
Zakiseljenost	dobar i bolji potencijal	dobar i bolji potencijal	nema odstupanja
BPK5	dobar i bolji potencijal	dobar i bolji potencijal	nema odstupanja
KPK-Mn	dobar i bolji potencijal	dobar i bolji potencijal	nema odstupanja
Amonij	dobar i bolji potencijal	dobar i bolji potencijal	nema odstupanja
Nitrati	dobar i bolji potencijal	dobar i bolji potencijal	nema odstupanja
Ukupni dušik	vrlo loš potencijal	vrlo loš potencijal	srednje odstupanje
Orto-fosfati	dobar i bolji potencijal	dobar i bolji potencijal	nema odstupanja
Ukupni fosfor	vrlo loš potencijal	vrlo loš potencijal	veliko odstupanje
Specifične onečišćujuće tvari	dobar i bolji potencijal	dobar i bolji potencijal	
Arsen i njegovi spojevi	dobar i bolji potencijal	dobar i bolji potencijal	nema odstupanja
Bakar i njegovi spojevi	dobar i bolji potencijal	dobar i bolji potencijal	nema odstupanja
Cink i njegovi spojevi	dobar i bolji potencijal	dobar i bolji potencijal	nema odstupanja
Krom i njegovi spojevi	dobar i bolji potencijal	dobar i bolji potencijal	nema odstupanja
Fluoridi	dobar i bolji potencijal	dobar i bolji potencijal	nema odstupanja
Organski vezani halogeni koji se mogu adsorbirati (AOX)	dobar i bolji potencijal	dobar i bolji potencijal	nema odstupanja
Poliklorirani bifenili (PCB)	dobar i bolji potencijal	dobar i bolji potencijal	nema odstupanja
Hidromorfološki elementi kakvoće	loš potencijal	loš potencijal	
Hidrološki režim	dobar i bolji potencijal	dobar i bolji potencijal	nema odstupanja
Kontinuitet rijeke	umjeren potencijal	umjeren potencijal	malo odstupanje
Morfološki uvjeti	loš potencijal	loš potencijal	srednje odstupanje
Kemijsko stanje	dobro stanje	dobro stanje	
Kemijsko stanje, srednje koncentracije	dobro stanje	dobro stanje	
Kemijsko stanje, maksimalne koncentracije	dobro stanje	dobro stanje	
Kemijsko stanje, biota	nema podataka	nema podataka	
Alaklor (PGK)	dobro stanje	dobro stanje	nema odstupanja
Alaklor (MDK)	dobro stanje	dobro stanje	nema odstupanja
Antracen (PGK)	dobro stanje	dobro stanje	nema odstupanja
Antracen (MDK)	dobro stanje	dobro stanje	nema odstupanja
Atrazin (PGK)	dobro stanje	dobro stanje	nema odstupanja
Atrazin (MDK)	dobro stanje	dobro stanje	nema odstupanja
Benzen (PGK)	dobro stanje	dobro stanje	nema odstupanja
Benzen (MDK)	dobro stanje	dobro stanje	nema odstupanja
Bromirani difenileteri (MDK)	dobro stanje	dobro stanje	nema odstupanja

STANJE VODNOG TIJELA CSR02041_000000, MEKINJICA			
ELEMENT	**STANJE**	**PROCJENA STANJA 2027. god.**	**ODSTUPANJE OD DOBROG STANJA**
Bromirani difenileteri (BIO)	nema podataka	nema podataka	nema procjene
Kadmij otopljeni (PGK)	dobro stanje	dobro stanje	nema odstupanja
Kadmij otopljeni (MDK)	dobro stanje	dobro stanje	nema odstupanja
Tetrakloruglljik (PGK)	dobro stanje	dobro stanje	nema odstupanja
C10-13 Kloroalkani (PGK)	dobro stanje	dobro stanje	nema odstupanja
C10-13 Kloroalkani (MDK)	dobro stanje	dobro stanje	nema odstupanja
Klorfenvinfos (PGK)	dobro stanje	dobro stanje	nema odstupanja
Klorfenvinfos (MDK)	dobro stanje	dobro stanje	nema odstupanja
Klorpirifos (klorpirifos-etil) (PGK)	dobro stanje	dobro stanje	nema odstupanja
Klorpirifos (klorpirifos-etil) (MDK)	dobro stanje	dobro stanje	nema odstupanja
Aldrin, Dieldrin, Endrin, Izodrin (PGK)	dobro stanje	dobro stanje	nema odstupanja
DDT ukupni (PGK)	dobro stanje	dobro stanje	nema odstupanja
para-para-DDT (PGK)	dobro stanje	dobro stanje	nema odstupanja
1,2-Dikloretan (PGK)	dobro stanje	dobro stanje	nema odstupanja
Diklormetan (PGK)	dobro stanje	dobro stanje	nema odstupanja
Di(2-etilheksil)ftalat (DEHP) (PGK)	dobro stanje	dobro stanje	nema odstupanja
Diuron (PGK)	dobro stanje	dobro stanje	nema odstupanja
Diuron (MDK)	dobro stanje	dobro stanje	nema odstupanja
Endosulfan (PGK)	dobro stanje	dobro stanje	nema odstupanja
Endosulfan (MDK)	dobro stanje	dobro stanje	nema odstupanja
Fluoranten (PGK)	dobro stanje	dobro stanje	nema odstupanja
Fluoranten (MDK)	dobro stanje	dobro stanje	nema odstupanja
Fluoranten (BIO)	nema podataka	nema podataka	nema procjene
Heksaklorbenzen (MDK)	dobro stanje	dobro stanje	nema odstupanja
Heksaklorbenzen (BIO)	nema podataka	nema podataka	nema procjene
Heksaklorbutadien (MDK)	dobro stanje	dobro stanje	nema odstupanja
Heksaklorbutadien (BIO)	nema podataka	nema podataka	nema procjene
Heksaklorcikloheksan (PGK)	dobro stanje	dobro stanje	nema odstupanja
Heksaklorcikloheksan (MDK)	dobro stanje	dobro stanje	nema odstupanja
Izoproturon (PGK)	dobro stanje	dobro stanje	nema odstupanja
Izoproturon (MDK)	dobro stanje	dobro stanje	nema odstupanja
Olovo i njegovi spojevi (PGK)	dobro stanje	dobro stanje	nema odstupanja
Olovo i njegovi spojevi (MDK)	dobro stanje	dobro stanje	nema odstupanja
Živa i njezini spojevi (MDK)	dobro stanje	dobro stanje	nema odstupanja
Živa i njezini spojevi (BIO)	nema podataka	nema podataka	nema procjene
Naftalen (PGK)	dobro stanje	dobro stanje	nema odstupanja
Naftalen (MDK)	dobro stanje	dobro stanje	nema odstupanja
Nikal i njegovi spojevi (PGK)	dobro stanje	dobro stanje	nema odstupanja
Nikal i njegovi spojevi (MDK)	dobro stanje	dobro stanje	nema odstupanja
Nonilfenoli (4-Nonilfenol) (PGK)	dobro stanje	dobro stanje	nema odstupanja
Nonilfenoli (4-Nonilfenol) (MDK)	dobro stanje	dobro stanje	nema odstupanja
Oktilfenoli (4-(1,1,3,3-tetrametilbutil)-fenol)) (PGK)	dobro stanje	dobro stanje	nema odstupanja
Pentaklorbenzen (PGK)	dobro stanje	dobro stanje	nema odstupanja
Pentaklorfenol (PGK)	dobro stanje	dobro stanje	nema odstupanja
Pentaklorfenol (MDK)	dobro stanje	dobro stanje	nema odstupanja
Benzo(a)piren (PGK)	dobro stanje	dobro stanje	nema odstupanja
Benzo(a)piren (MDK)	dobro stanje	dobro stanje	nema odstupanja
Benzo(a)piren (BIO)	nema podataka	nema podataka	nema procjene
Benzo(b)fluoranten (MDK)	dobro stanje	dobro stanje	nema odstupanja
Benzo(k)fluoranten (MDK)	dobro stanje	dobro stanje	nema odstupanja
Benzo(g,h,i)perilen (MDK)	dobro stanje	dobro stanje	nema odstupanja
Simazin (PGK)	dobro stanje	dobro stanje	nema odstupanja
Simazin (MDK)	dobro stanje	dobro stanje	nema odstupanja
Tetrakloretilen (PGK)	dobro stanje	dobro stanje	nema odstupanja
Trikloretilen (PGK)	dobro stanje	dobro stanje	nema odstupanja
Tributilkositrovi spojevi (PGK)	dobro stanje	dobro stanje	nema odstupanja
Tributilkositrovi spojevi (MDK)	dobro stanje	dobro stanje	nema odstupanja
Triklorbenzeni (svi izomeri) (PGK)	dobro stanje	dobro stanje	nema odstupanja
Triklormetan (PGK)	dobro stanje	dobro stanje	nema odstupanja
Trifluralin (PGK)	dobro stanje	dobro stanje	nema odstupanja
Dikofol (PGK)	dobro stanje	dobro stanje	nema odstupanja
Dikofol (BIO)	nema podataka	nema podataka	nema procjene
Perfluorooktan sulfonska kiselina i derivati (PFOS) (PGK)	dobro stanje	dobro stanje	nema odstupanja
Perfluorooktan sulfonska kiselina i derivati (PFOS) (MDK)	dobro stanje	dobro stanje	nema odstupanja
Perfluorooktan sulfonska kiselina i derivati (PFOS) (BIO)	nema podataka	nema podataka	nema procjene
Kinoksifen (PGK)	dobro stanje	dobro stanje	nema odstupanja
Kinoksifen (MDK)	dobro stanje	dobro stanje	nema odstupanja
Dioksini (BIO)	nema podataka	nema podataka	nema procjene

STANJE VODNOG TIJELA CSR02041_000000, MEKINJICA			
ELEMENT	**STANJE**	**PROCJENA STANJA 2027. god.**	**ODSTUPANJE OD DOBROG STANJA**
Aklonifen (PGK)	dobro stanje	dobro stanje	nema odstupanja
Aklonifen (MDK)	dobro stanje	dobro stanje	nema odstupanja
Bifenoks (PGK)	dobro stanje	dobro stanje	nema odstupanja
Bifenoks (MDK)	dobro stanje	dobro stanje	nema odstupanja
Cibutrin (PGK)	dobro stanje	dobro stanje	nema odstupanja
Cibutrin (MDK)	dobro stanje	dobro stanje	nema odstupanja
Cipermetrin (PGK)	dobro stanje	dobro stanje	nema odstupanja
Cipermetrin (MDK)	dobro stanje	dobro stanje	nema odstupanja
Diklorvos (PGK)	dobro stanje	dobro stanje	nema odstupanja
Diklorvos (MDK)	dobro stanje	dobro stanje	nema odstupanja
Heksabromociklododekan (HBCDD) (PGK)	dobro stanje	dobro stanje	nema odstupanja
Heksabromociklododekan (HBCDD) (MDK)	dobro stanje	dobro stanje	nema odstupanja
Heksabromociklododekan (HBCDD) (BIO)	nema podataka	nema podataka	nema procjene
Heptaklor i heptaklorepoksid (PGK)	nema podataka	nema podataka	nema procjene
Heptaklor i heptaklorepoksid (MDK)	nema podataka	nema podataka	nema procjene
Heptaklor i heptaklorepoksid (BIO)	nema podataka	nema podataka	nema procjene
Terbutrin (PGK)	dobro stanje	dobro stanje	nema odstupanja
Terbutrin (MDK)	dobro stanje	dobro stanje	nema odstupanja
Stanje, ukupno, bez tvari grupe a)*	vrlo loše stanje	vrlo loše stanje	
Ekološki potencijal	vrlo loš potencijal	vrlo loš potencijal	
Kemijsko stanje, bez tvari grupe a)*	dobro stanje	dobro stanje	
Stanje, ukupno, bez tvari grupe b)*	vrlo loše stanje	vrlo loše stanje	
Ekološki potencijal	vrlo loš potencijal	vrlo loš potencijal	
Kemijsko stanje, bez tvari grupe b)*	dobro stanje	dobro stanje	
Stanje, ukupno, bez tvari grupe c)*	vrlo loše stanje	vrlo loše stanje	
Ekološki potencijal	vrlo loš potencijal	vrlo loš potencijal	
Kemijsko stanje, bez tvari grupe c)*	dobro stanje	dobro stanje	

* Prema članku 16. Uredbe o standardu kakvoće voda (NN 96/2019 i 20/2023) a) tvari koje se ponašaju kao sveprisutni PBT-I, b) novoutvrđene tvari, c) tvari za koje su utvrđeni revidirani, stroži SKVO

Tablica 51. Rizik postizanja ciljeva za vodno tijelo CSR02041_000000, MEKINJICA

RIZIK POSTIZANJA CILJEVA ZA VODNO TIJELO CSR02041_000000, MEKINJICA									
ELEMENT	NEPROVOĐBA OSNOVNIH MJERA	INVAZIVNE VRSTE	KLIMATSKE PROMJENE				RAZVOJNE AKTIVNOSTI	POUZDANOST PROCJENE	RIZIK NEPOSTIZANJA CILJEVA
			2011. – 2040.		2041. – 2070.				
			RCP 4.5	RCP 8.5	RCP 4.5	RCP 8.5			
Stanje, ukupno	=	=	=	=	=	=	=	=	Vjerojatno ne postiže
Ekološki potencijal	=	=	=	=	=	=	=	=	Vjerojatno ne postiže
Kemijsko stanje	=	=	=	=	=	=	=	=	Vjerojatno postiže
Ekološki potencijal	=	=	=	=	=	=	=	=	Vjerojatno ne postiže
Biološki elementi kakvoće	=	=	=	=	=	=	=	=	Vjerojatno ne postiže
Osnovni fizikalno kemijski elementi kakvoće	=	=	=	=	=	=	=	=	Vjerojatno ne postiže
Specifične onečišćujuće tvari	=	=	=	=	=	=	=	=	Vjerojatno postiže
Hidromorfološki elementi kakvoće	=	=	=	=	=	=	-	-	Vjerojatno ne postiže
Biološki elementi kakvoće	=	=	=	=	=	=	=	=	Vjerojatno ne postiže
Fitoplankton	N	N	N	N	N	N	N	N	Procjena nije moguća
Fitobentos	=	=	=	=	=	=	=	=	Vjerojatno ne postiže
Makrofita	=	=	=	=	=	=	=	=	Vjerojatno ne postiže
Makrozoobentos saprobnost	=	=	=	=	=	=	-	=	Vjerojatno ne postiže
Makrozoobentos opća degradacija	=	=	=	=	=	=	-	=	Vjerojatno ne postiže
Ribe	=	=	=	=	=	=	=	=	Vjerojatno ne postiže

RIZIK POSTIZANJA CILJEVA ZA VODNO TIJELO CSR02041_000000, MEKINJICA									
ELEMENT	NEPROVDBA OSNOVNIH MJERA	INVAZIVNE VRSTE	KLIMATSKE PROMJENE				RAZVOJNE AKTIVNOSTI	POUZDANOST PROCJENE	RIZIK NEPOSTIZANJA CILJEVA
			2011. – 2040.		2041. – 2070.				
			RCP 4.5	RCP 8.5	RCP 4.5	RCP 8.5			
Osnovni fizikalno kemijski pokazatelji kakvoće	=	=	=	=	=	=	=	=	Vjerojatno ne postiže
Temperatura	=	=	=	=	=	-	=	=	Vjerojatno postiže
Salinitet	=	=	=	=	=	=	=	=	Vjerojatno postiže
Zakiseljenost	=	=	=	=	=	=	=	=	Vjerojatno postiže
BPK5	=	=	=	=	=	=	=	=	Vjerojatno postiže
KPK-Mn	=	=	=	=	=	=	=	=	Vjerojatno postiže
Amonij	=	=	=	=	=	=	=	=	Vjerojatno postiže
Nitrati	=	=	=	=	=	=	=	=	Vjerojatno postiže
Ukupni dušik	=	=	=	=	=	=	=	=	Vjerojatno ne postiže
Orto-fosfati	=	=	=	=	=	=	=	=	Vjerojatno postiže
Ukupni fosfor	=	=	=	=	=	=	=	=	Vjerojatno ne postiže
Specifične onečišćujuće tvari	=	=	=	=	=	=	=	=	Vjerojatno postiže
Arsen i njegovi spojevi	=	=	=	=	=	=	=	=	Vjerojatno postiže
Bakar i njegovi spojevi	=	=	=	=	=	=	=	=	Vjerojatno postiže
Cink i njegovi spojevi	=	=	=	=	=	=	=	=	Vjerojatno postiže
Krom i njegovi spojevi	=	=	=	=	=	=	=	=	Vjerojatno postiže
Fluoridi	=	=	=	=	=	=	=	=	Vjerojatno postiže
Organski vezani halogeni koji se mogu adsorbirati (AOX)	=	=	=	=	=	=	=	=	Vjerojatno postiže
Poliklorirani bifenili (PCB)	=	=	=	=	=	=	=	=	Vjerojatno postiže
Hidromorfološki elementi kakvoće	=	=	=	=	=	=	-	-	Vjerojatno ne postiže
Hidrološki režim	=	=	=	=	=	=	-	-	Procjena nepouzdana
Kontinuitet rijeke	=	=	=	=	=	=	-	=	Procjena nepouzdana
Morfološki uvjeti	=	=	=	=	=	=	-	-	Vjerojatno ne postiže
Kemijsko stanje	=	=	=	=	=	=	=	=	Vjerojatno postiže
Kemijsko stanje, srednje koncentracije	=	=	=	=	=	=	=	=	Vjerojatno postiže
Kemijsko stanje, maksimalne koncentracije	=	=	=	=	=	=	=	=	Vjerojatno postiže
Kemijsko stanje, biota	N	N	N	N	N	N	N	N	Procjena nije moguća
Alaklor (PGK)	=	=	=	=	=	=	=	=	Vjerojatno postiže
Alaklor (MDK)	=	=	=	=	=	=	=	=	Vjerojatno postiže
Antracen (PGK)	=	=	=	=	=	=	=	=	Vjerojatno postiže
Antracen (MDK)	=	=	=	=	=	=	=	=	Vjerojatno postiže
Atrazin (PGK)	=	=	=	=	=	=	=	=	Vjerojatno postiže
Atrazin (MDK)	=	=	=	=	=	=	=	=	Vjerojatno postiže
Benzen (PGK)	=	=	=	=	=	=	=	=	Vjerojatno postiže
Benzen (MDK)	=	=	=	=	=	=	=	=	Vjerojatno postiže
Bromirani difenileteri (MDK)	=	=	=	=	=	=	=	=	Vjerojatno postiže
Bromirani difenileteri (BIO)	N	N	N	N	N	N	N	N	Procjena nije moguća
Kadmij otopljeni (PGK)	=	=	=	=	=	=	=	=	Vjerojatno postiže
Kadmij otopljeni (MDK)	=	=	=	=	=	=	=	=	Vjerojatno postiže
Tetrakloruglјik (PGK)	=	=	=	=	=	=	=	=	Vjerojatno postiže
C10-13 Kloroalkani (PGK)	=	=	=	=	=	=	=	=	Vjerojatno postiže
C10-13 Kloroalkani (MDK)	=	=	=	=	=	=	=	=	Vjerojatno postiže
Klorfenvinfos (PGK)	=	=	=	=	=	=	=	=	Vjerojatno postiže
Klorfenvinfos (MDK)	=	=	=	=	=	=	=	=	Vjerojatno postiže
Klorpirifos (klorpirifos-etil) (PGK)	=	=	=	=	=	=	=	=	Vjerojatno postiže
Klorpirifos (klorpirifos-etil) (MDK)	=	=	=	=	=	=	=	=	Vjerojatno postiže
Aldrin, Dieldrin, Endrin, Izodrin (PGK)	=	=	=	=	=	=	=	=	Vjerojatno postiže
DDT ukupni (PGK)	=	=	=	=	=	=	=	=	Vjerojatno postiže
para-para-DDT (PGK)	=	=	=	=	=	=	=	=	Vjerojatno postiže
1,2-Dikloretan (PGK)	=	=	=	=	=	=	=	=	Vjerojatno postiže
Diklormetan (PGK)	=	=	=	=	=	=	=	=	Vjerojatno postiže
Di(2-etilheksil)ftalat (DEHP) (PGK)	=	=	=	=	=	=	=	=	Vjerojatno postiže
Diuron (PGK)	=	=	=	=	=	=	=	=	Vjerojatno postiže
Diuron (MDK)	=	=	=	=	=	=	=	=	Vjerojatno postiže
Endosulfan (PGK)	=	=	=	=	=	=	=	=	Vjerojatno postiže
Endosulfan (MDK)	=	=	=	=	=	=	=	=	Vjerojatno postiže
Fluoranten (PGK)	=	=	=	=	=	=	=	=	Vjerojatno postiže
Fluoranten (MDK)	=	=	=	=	=	=	=	=	Vjerojatno postiže
Fluoranten (BIO)	N	N	N	N	N	N	N	N	Procjena nije moguća
Heksaklorbenzen (MDK)	=	=	=	=	=	=	=	=	Vjerojatno postiže
Heksaklorbenzen (BIO)	N	N	N	N	N	N	N	N	Procjena nije moguća
Heksaklorbutadien (MDK)	=	=	=	=	=	=	=	=	Vjerojatno postiže
Heksaklorbutadien (BIO)	N	N	N	N	N	N	N	N	Procjena nije moguća
Heksaklorcikloheksan (PGK)	=	=	=	=	=	=	=	=	Vjerojatno postiže
Heksaklorcikloheksan (MDK)	=	=	=	=	=	=	=	=	Vjerojatno postiže
Izoproturon (PGK)	=	=	=	=	=	=	=	=	Vjerojatno postiže
Izoproturon (MDK)	=	=	=	=	=	=	=	=	Vjerojatno postiže
Olovo i njegovi spojevi (PGK)	=	=	=	=	=	=	=	=	Vjerojatno postiže
Olovo i njegovi spojevi (MDK)	=	=	=	=	=	=	=	=	Vjerojatno postiže
Živa i njezini spojevi (MDK)	=	=	=	=	=	=	=	=	Vjerojatno postiže
Živa i njezini spojevi (BIO)	N	N	N	N	N	N	N	N	Procjena nije moguća
Naftalen (PGK)	=	=	=	=	=	=	=	=	Vjerojatno postiže
Naftalen (MDK)	=	=	=	=	=	=	=	=	Vjerojatno postiže

RIZIK POSTIZANJA CILJEVA ZA VODNO TIJELO CSR02041_000000, MEKINJICA									
ELEMENT	NEPROVDBA OSNOVNIH MJERA	INVAZIVNE VRSTE	KLIMATSKE PROMJENE				RAZVOJNE AKTIVNOSTI	POUZDANOST PROCJENE	RIZIK NEPOSTIZANJA CILJEVA
			2011. – 2040.		2041. – 2070.				
			RCP 4.5	RCP 8.5	RCP 4.5	RCP 8.5			
Nikal i njegovi spojevi (PGK)	=	=	=	=	=	=	=	=	Vjerojatno postiže
Nikal i njegovi spojevi (MDK)	=	=	=	=	=	=	=	=	Vjerojatno postiže
Nonilfenoli (4-Nonilfenol) (PGK)	=	=	=	=	=	=	=	=	Vjerojatno postiže
Nonilfenoli (4-Nonilfenol) (MDK)	=	=	=	=	=	=	=	=	Vjerojatno postiže
Oktilfenoli (4-(1,1,3,3-tetrametilbutil)-fenol)) (PGK)	=	=	=	=	=	=	=	=	Vjerojatno postiže
Pentaklorbenzen (PGK)	=	=	=	=	=	=	=	=	Vjerojatno postiže
Pentaklorfenol (PGK)	=	=	=	=	=	=	=	=	Vjerojatno postiže
Pentaklorfenol (MDK)	=	=	=	=	=	=	=	=	Vjerojatno postiže
Benzo(a)piren (PGK)	=	=	=	=	=	=	=	=	Vjerojatno postiže
Benzo(a)piren (MDK)	=	=	=	=	=	=	=	=	Vjerojatno postiže
Benzo(a)piren (BIO)	N	N	N	N	N	N	N	N	Procjena nije moguća
Benzo(b)fluoranten (MDK)	=	=	=	=	=	=	=	=	Vjerojatno postiže
Benzo(k)fluoranten (MDK)	=	=	=	=	=	=	=	=	Vjerojatno postiže
Benzo(g,h,i)perilen (MDK)	=	=	=	=	=	=	=	=	Vjerojatno postiže
Simazin (PGK)	=	=	=	=	=	=	=	=	Vjerojatno postiže
Simazin (MDK)	=	=	=	=	=	=	=	=	Vjerojatno postiže
Tetrakloretilen (PGK)	=	=	=	=	=	=	=	=	Vjerojatno postiže
Trikloretilen (PGK)	=	=	=	=	=	=	=	=	Vjerojatno postiže
Tributilkositrovi spojevi (PGK)	=	=	=	=	=	=	=	=	Vjerojatno postiže
Tributilkositrovi spojevi (MDK)	=	=	=	=	=	=	=	=	Procjena nepouzdana
Triklorbenzeni (svi izomeri) (PGK)	=	=	=	=	=	=	=	=	Vjerojatno postiže
Triklormetan (PGK)	=	=	=	=	=	=	=	=	Vjerojatno postiže
Trifluralin (PGK)	=	=	=	=	=	=	=	=	Vjerojatno postiže
Dikofol (PGK)	=	=	=	=	=	=	=	=	Vjerojatno postiže
Dikofol (BIO)	N	N	N	N	N	N	N	N	Procjena nije moguća
Perfluorooktan sulfonska kiselina i derivati (PFOS) (PGK)	=	=	=	=	=	=	=	=	Procjena nepouzdana
Perfluorooktan sulfonska kiselina i derivati (PFOS) (MDK)	=	=	=	=	=	=	=	=	Vjerojatno postiže
Perfluorooktan sulfonska kiselina i derivati (PFOS) (BIO)	N	N	N	N	N	N	N	N	Procjena nije moguća
Kinoksifen (PGK)	=	=	=	=	=	=	=	=	Vjerojatno postiže
Kinoksifen (MDK)	=	=	=	=	=	=	=	=	Vjerojatno postiže
Dioksini (BIO)	N	N	N	N	N	N	N	N	Procjena nije moguća
Aklonifen (PGK)	=	=	=	=	=	=	=	=	Vjerojatno postiže
Aklonifen (MDK)	=	=	=	=	=	=	=	=	Vjerojatno postiže
Bifenoks (PGK)	=	=	=	=	=	=	=	=	Vjerojatno postiže
Bifenoks (MDK)	=	=	=	=	=	=	=	=	Vjerojatno postiže
Cibutrin (PGK)	=	=	=	=	=	=	=	=	Vjerojatno postiže
Cibutrin (MDK)	=	=	=	=	=	=	=	=	Vjerojatno postiže
Cipermetrin (PGK)	=	=	=	=	=	=	=	=	Vjerojatno postiže
Cipermetrin (MDK)	=	=	=	=	=	=	=	=	Vjerojatno postiže
Diklorvos (PGK)	=	=	=	=	=	=	=	=	Vjerojatno postiže
Diklorvos (MDK)	=	=	=	=	=	=	=	=	Procjena nepouzdana
Heksabromociklododekan (HBCDD) (PGK)	=	=	=	=	=	=	=	=	Procjena nepouzdana
Heksabromociklododekan (HBCDD) (MDK)	=	=	=	=	=	=	=	=	Vjerojatno postiže
Heksabromociklododekan (HBCDD) (BIO)	N	N	N	N	N	N	N	N	Procjena nije moguća
Heptaklor i heptaklorepoksid (PGK)	N	N	N	N	N	N	N	N	Procjena nije moguća
Heptaklor i heptaklorepoksid (MDK)	N	N	N	N	N	N	N	N	Procjena nije moguća
Heptaklor i heptaklorepoksid (BIO)	N	N	N	N	N	N	N	N	Procjena nije moguća
Terbutrin (PGK)	=	=	=	=	=	=	=	=	Vjerojatno postiže
Terbutrin (MDK)	=	=	=	=	=	=	=	=	Vjerojatno postiže
Stanje, ukupno, bez tvari grupe a)*	=	=	=	=	=	=	=	=	Vjerojatno ne postiže
Ekološki potencijal	=	=	=	=	=	=	=	=	Vjerojatno ne postiže
Kemijsko stanje, bez tvari grupe a)*	=	=	=	=	=	=	=	=	Vjerojatno postiže
Stanje, ukupno, bez tvari grupe b)*	=	=	=	=	=	=	=	=	Vjerojatno ne postiže
Ekološki potencijal	=	=	=	=	=	=	=	=	Vjerojatno ne postiže
Kemijsko stanje, bez tvari grupe b)*	=	=	=	=	=	=	=	=	Vjerojatno postiže
Stanje, ukupno, bez tvari grupe c)*	=	=	=	=	=	=	=	=	Vjerojatno ne postiže
Ekološki potencijal	=	=	=	=	=	=	=	=	Vjerojatno ne postiže
Kemijsko stanje, bez tvari grupe c)*	=	=	=	=	=	=	=	=	Vjerojatno postiže

* Prema članku 16. Uredbe o standardu kakvoće voda (NN 96/2019 i 20/2023) a) tvari koje se ponašaju kao sveprisutni PBT-I, b) novoutvrđene tvari, c) tvari za koje su utvrđeni revidirani, stroži SKVO

Tablica 52. Pokretači i pritisci za vodno tijelo CSR02041_000000, MEKINJICA

POKRETAČI I PRITISCI		
KAKVOĆA	**POKRETAČI**	01, 10, 11, 15
	PRITISCI	2.1, 2.2, 2.4, 2.6, 2.7
HIDROMORFOLOGIJA	**POKRETAČI**	01, 10
	PRITISCI	4.1.2, 4.1.4
RAZVOJNE AKTIVNOSTI	**POKRETAČI**	12

Tablica 53. Procjena utjecaja klimatskih promjena za vodno tijelo CSR02041_000000, MEKINJICA

PROCJENA UTJECAJA KLIMATSKIH PROMJENA (promjena u odnosu na referentno razdoblje 1971.-2000. godina)									
IPCC	RAZDOBLJE	2011.-2040. godina				2041.-2070. godina			
SCENARIJ	SEZONA	JESEN	ZIMA	PROLJEĆE	LJETO	JESEN	ZIMA	PROLJEĆE	LJETO
RCP 4.5	TEMPERATURA (°C)	+1.3	+1.5	+1.3	+1.6	+2.3	+2.3	+1.7	+3.0
	OTJECANJE (%)	+5	+4	+3	-0	+11	+10	+19	-1
RCP 8.5	TEMPERATURA (°C)	+1.4	+1.6	+1.3	+1.9	+3.2	+3.1	+2.7	+3.8
	OTJECANJE (%)	+14	-2	+9	-8	+13	-3	+10	+6

Tablica 54. Zaštićena područja za vodno tijelo CSR02041_000000, MEKINJICA

ZAŠTIĆENA PODRUČJA - PODRUČJA POSEBNE ZAŠTITE VODA
D - područja podložna eutrofikaciji i područja ranjiva na nitrate / Urban Waste Water Sensitive Areas: 41033000 / HRCM_41033000 (Dunavski sliv)
* - dio vodng tijela nije na zaštićenom području

Tablica 55. Program mjera za vodno tijelo CSR02041_000000, MEKINJICA

PROGRAM MJERA
Osnovne mjere (Poglavlje 5.2): 3.OSN.03.07C, 3.OSN.03.16, 3.OSN.05.14, 3.OSN.06.03, 3.OSN.06.04, 3.OSN.06.05, 3.OSN.07.02, 3.OSN.07.03, 3.OSN.07.05, 3.OSN.07.08, 3.OSN.07.09, 3.OSN.07.17 Dodatne mjere (Poglavlje 5.3): 3.DOD.06.31 Dopunske mjere (Poglavlje 5.4): 3.DOP.02.01, 3.DOP.02.02
Osim navedenih mjera, na vodno tijelo se primjenjuju i opće mjere te mjere koje vrijede za sva vodna tijela.

Tablica 56. Ostali podaci za vodno tijelo CSR02041_000000, MEKINJICA

OSTALI PODACI	
Općine:	VRBANJA
Područja potencijalno značajnih rizika od poplava:	DS70556
Indeks korištenja (Ikv)	dobar i bolji potencijal

Tablica 57. Karakteristike vodnog tijela CSR03875_000000

OPĆI PODACI VODNOG TIJELA CSR03875_000000	
Šifra vodnog tijela	CSR03875_000000
Naziv vodnog tijela	-
Ekoregija:	Panonska
Kategorija vodnog tijela	Umjetna tekućica
Ekotip	Umjetne tekućice s poremećenim odnosom površinskih i podzemnih voda (HR-K_6B)
Dužina vodnog tijela (km)	0.00 + 8.13
Vodno područje i podsliv	Vodno područje rijeke Dunav, Podsliv rijeke Save
Države	HR
Obaveza izvješćivanja	Nacionalno
Tijela podzemne vode	CSGI_29
Mjerne postaje kakvoće	

Slika 18. Vodno tijelo CSR03875_000000

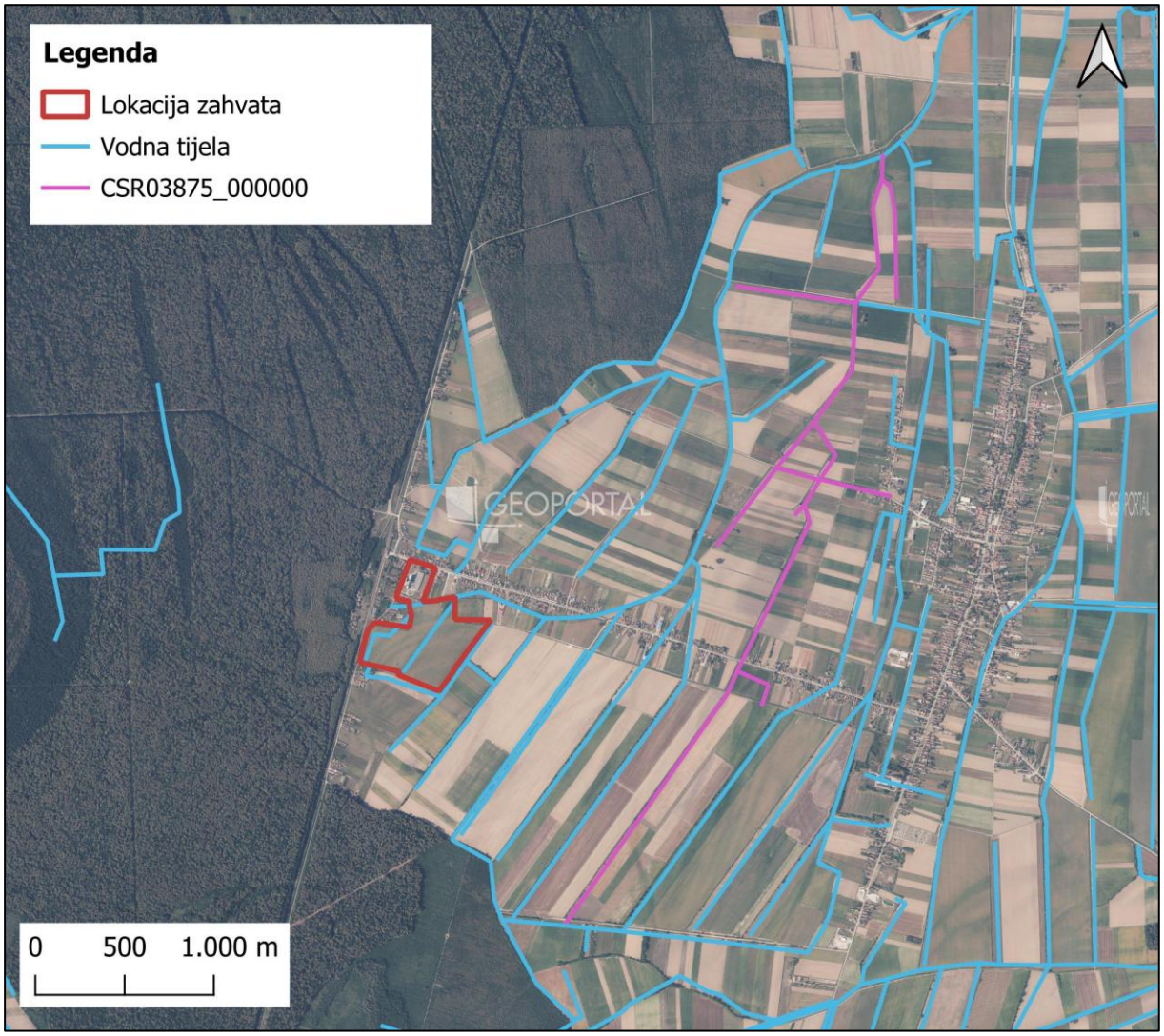

Tablica 58. Stanje vodnog tijela CSR03875_000000

STANJE VODNOG TIJELA CSR03875_000000			
ELEMENT	**STANJE**	**PROCJENA STANJA 2027. god.**	**ODSTUPANJE OD DOBROG STANJA**
Stanje, ukupno	vrlo loše stanje	vrlo loše stanje	
Ekološki potencijal	vrlo loš potencijal	vrlo loš potencijal	
Kemijsko stanje	dobro stanje	dobro stanje	
Ekološki potencijal	vrlo loš potencijal	vrlo loš potencijal	
Biološki elementi kakvoće	vrlo loš potencijal	vrlo loš potencijal	
Osnovni fizikalno kemijski elementi kakvoće	vrlo loš potencijal	vrlo loš potencijal	
Specifične onečišćujuće tvari	dobar i bolji potencijal	dobar i bolji potencijal	
Hidromorfološki elementi kakvoće	loš potencijal	loš potencijal	
Biološki elementi kakvoće	vrlo loš potencijal	vrlo loš potencijal	
Fitoplankton	nije relevantno	nije relevantno	nema procjene
Fitobentos	vrlo loš potencijal	vrlo loš potencijal	veliko odstupanje
Makrofita	vrlo loš potencijal	vrlo loš potencijal	veliko odstupanje
Makrozoobentos saprobnost	loš potencijal	loš potencijal	veliko odstupanje
Makrozoobentos opća degradacija	loš potencijal	loš potencijal	veliko odstupanje
Ribe	vrlo loš potencijal	vrlo loš potencijal	veliko odstupanje
Osnovni fizikalno kemijski pokazatelji kakvoće	vrlo loš potencijal	vrlo loš potencijal	
Temperatura	dobar i bolji potencijal	dobar i bolji potencijal	nema odstupanja
Salinitet	dobar i bolji potencijal	dobar i bolji potencijal	nema odstupanja
Zakiseljenost	dobar i bolji potencijal	dobar i bolji potencijal	nema odstupanja
BPK5	dobar i bolji potencijal	dobar i bolji potencijal	nema odstupanja
KPK-Mn	dobar i bolji potencijal	dobar i bolji potencijal	nema odstupanja
Amonij	dobar i bolji potencijal	dobar i bolji potencijal	nema odstupanja
Nitrati	dobar i bolji potencijal	dobar i bolji potencijal	nema odstupanja
Ukupni dušik	vrlo loš potencijal	vrlo loš potencijal	srednje odstupanje
Orto-fosfati	dobar i bolji potencijal	dobar i bolji potencijal	nema odstupanja
Ukupni fosfor	vrlo loš potencijal	vrlo loš potencijal	veliko odstupanje
Specifične onečišćujuće tvari	dobar i bolji potencijal	dobar i bolji potencijal	
Arsen i njegovi spojevi	dobar i bolji potencijal	dobar i bolji potencijal	nema odstupanja
Bakar i njegovi spojevi	dobar i bolji potencijal	dobar i bolji potencijal	nema odstupanja
Cink i njegovi spojevi	dobar i bolji potencijal	dobar i bolji potencijal	nema odstupanja
Krom i njegovi spojevi	dobar i bolji potencijal	dobar i bolji potencijal	nema odstupanja
Fluoridi	dobar i bolji potencijal	dobar i bolji potencijal	nema odstupanja
Organski vezani halogeni koji se mogu adsorbirati (AOX)	dobar i bolji potencijal	dobar i bolji potencijal	nema odstupanja
Poliklorirani bifenili (PCB)	dobar i bolji potencijal	dobar i bolji potencijal	nema odstupanja
Hidromorfološki elementi kakvoće	loš potencijal	loš potencijal	
Hidrološki režim	dobar i bolji potencijal	dobar i bolji potencijal	nema odstupanja
Kontinuitet rijeke	umjeren potencijal	umjeren potencijal	malo odstupanje
Morfološki uvjeti	loš potencijal	loš potencijal	srednje odstupanje
Kemijsko stanje	dobro stanje	dobro stanje	
Kemijsko stanje, srednje koncentracije	dobro stanje	dobro stanje	
Kemijsko stanje, maksimalne koncentracije	dobro stanje	dobro stanje	
Kemijsko stanje, biota	nema podataka	nema podataka	
Alaklor (PGK)	dobro stanje	dobro stanje	nema odstupanja
Alaklor (MDK)	dobro stanje	dobro stanje	nema odstupanja
Antracen (PGK)	dobro stanje	dobro stanje	nema odstupanja
Antracen (MDK)	dobro stanje	dobro stanje	nema odstupanja
Atrazin (PGK)	dobro stanje	dobro stanje	nema odstupanja
Atrazin (MDK)	dobro stanje	dobro stanje	nema odstupanja
Benzen (PGK)	dobro stanje	dobro stanje	nema odstupanja
Benzen (MDK)	dobro stanje	dobro stanje	nema odstupanja
Bromirani difenileteri (MDK)	dobro stanje	dobro stanje	nema odstupanja

STANJE VODNOG TIJELA CSR03875_000000			
ELEMENT	**STANJE**	**PROCJENA STANJA 2027. god.**	**ODSTUPANJE OD DOBROG STANJA**
Bromirani difenileteri (BIO)	nema podataka	nema podataka	nema procjene
Kadmij otopljeni (PGK)	dobro stanje	dobro stanje	nema odstupanja
Kadmij otopljeni (MDK)	dobro stanje	dobro stanje	nema odstupanja
Tetrakloruglljik (PGK)	dobro stanje	dobro stanje	nema odstupanja
C10-13 Kloroalkani (PGK)	dobro stanje	dobro stanje	nema odstupanja
C10-13 Kloroalkani (MDK)	dobro stanje	dobro stanje	nema odstupanja
Klorfenvinfos (PGK)	dobro stanje	dobro stanje	nema odstupanja
Klorfenvinfos (MDK)	dobro stanje	dobro stanje	nema odstupanja
Klorpirifos (klorpirifos-etil) (PGK)	dobro stanje	dobro stanje	nema odstupanja
Klorpirifos (klorpirifos-etil) (MDK)	dobro stanje	dobro stanje	nema odstupanja
Aldrin, Dieldrin, Endrin, Izodrin (PGK)	dobro stanje	dobro stanje	nema odstupanja
DDT ukupni (PGK)	dobro stanje	dobro stanje	nema odstupanja
para-para-DDT (PGK)	dobro stanje	dobro stanje	nema odstupanja
1,2-Dikloretan (PGK)	dobro stanje	dobro stanje	nema odstupanja
Diklormetan (PGK)	dobro stanje	dobro stanje	nema odstupanja
Di(2-etilheksil)ftalat (DEHP) (PGK)	dobro stanje	dobro stanje	nema odstupanja
Diuron (PGK)	dobro stanje	dobro stanje	nema odstupanja
Diuron (MDK)	dobro stanje	dobro stanje	nema odstupanja
Endosulfan (PGK)	dobro stanje	dobro stanje	nema odstupanja
Endosulfan (MDK)	dobro stanje	dobro stanje	nema odstupanja
Fluoranten (PGK)	dobro stanje	dobro stanje	nema odstupanja
Fluoranten (MDK)	dobro stanje	dobro stanje	nema odstupanja
Fluoranten (BIO)	nema podataka	nema podataka	nema procjene
Heksaklorbenzen (MDK)	dobro stanje	dobro stanje	nema odstupanja
Heksaklorbenzen (BIO)	nema podataka	nema podataka	nema procjene
Heksaklorbutadien (MDK)	dobro stanje	dobro stanje	nema odstupanja
Heksaklorbutadien (BIO)	nema podataka	nema podataka	nema procjene
Heksaklorcikloheksan (PGK)	dobro stanje	dobro stanje	nema odstupanja
Heksaklorcikloheksan (MDK)	dobro stanje	dobro stanje	nema odstupanja
Izoproturon (PGK)	dobro stanje	dobro stanje	nema odstupanja
Izoproturon (MDK)	dobro stanje	dobro stanje	nema odstupanja
Olovo i njegovi spojevi (PGK)	dobro stanje	dobro stanje	nema odstupanja
Olovo i njegovi spojevi (MDK)	dobro stanje	dobro stanje	nema odstupanja
Živa i njezini spojevi (MDK)	dobro stanje	dobro stanje	nema odstupanja
Živa i njezini spojevi (BIO)	nema podataka	nema podataka	nema procjene
Naftalen (PGK)	dobro stanje	dobro stanje	nema odstupanja
Naftalen (MDK)	dobro stanje	dobro stanje	nema odstupanja
Nikal i njegovi spojevi (PGK)	dobro stanje	dobro stanje	nema odstupanja
Nikal i njegovi spojevi (MDK)	dobro stanje	dobro stanje	nema odstupanja
Nonilfenoli (4-Nonilfenol) (PGK)	dobro stanje	dobro stanje	nema odstupanja
Nonilfenoli (4-Nonilfenol) (MDK)	dobro stanje	dobro stanje	nema odstupanja
Oktilfenoli (4-(1,1,3,3-tetrametilbutil)-fenol)) (PGK)	dobro stanje	dobro stanje	nema odstupanja
Pentaklorbenzen (PGK)	dobro stanje	dobro stanje	nema odstupanja
Pentaklorfenol (PGK)	dobro stanje	dobro stanje	nema odstupanja
Pentaklorfenol (MDK)	dobro stanje	dobro stanje	nema odstupanja
Benzo(a)piren (PGK)	dobro stanje	dobro stanje	nema odstupanja
Benzo(a)piren (MDK)	dobro stanje	dobro stanje	nema odstupanja
Benzo(a)piren (BIO)	nema podataka	nema podataka	nema procjene
Benzo(b)fluoranten (MDK)	dobro stanje	dobro stanje	nema odstupanja
Benzo(k)fluoranten (MDK)	dobro stanje	dobro stanje	nema odstupanja
Benzo(g,h,i)perilen (MDK)	dobro stanje	dobro stanje	nema odstupanja
Simazin (PGK)	dobro stanje	dobro stanje	nema odstupanja
Simazin (MDK)	dobro stanje	dobro stanje	nema odstupanja
Tetrakloretilen (PGK)	dobro stanje	dobro stanje	nema odstupanja
Trikloretilen (PGK)	dobro stanje	dobro stanje	nema odstupanja
Tributilkositrovi spojevi (PGK)	dobro stanje	dobro stanje	nema odstupanja
Tributilkositrovi spojevi (MDK)	dobro stanje	dobro stanje	nema odstupanja
Triklorbenzeni (svi izomeri) (PGK)	dobro stanje	dobro stanje	nema odstupanja
Triklormetan (PGK)	dobro stanje	dobro stanje	nema odstupanja
Trifluralin (PGK)	dobro stanje	dobro stanje	nema odstupanja
Dikofol (PGK)	dobro stanje	dobro stanje	nema odstupanja
Dikofol (BIO)	nema podataka	nema podataka	nema procjene
Perfluorooktan sulfonska kiselina i derivati (PFOS) (PGK)	dobro stanje	dobro stanje	nema odstupanja
Perfluorooktan sulfonska kiselina i derivati (PFOS) (MDK)	dobro stanje	dobro stanje	nema odstupanja
Perfluorooktan sulfonska kiselina i derivati (PFOS) (BIO)	nema podataka	nema podataka	nema procjene
Kinoksifen (PGK)	dobro stanje	dobro stanje	nema odstupanja
Kinoksifen (MDK)	dobro stanje	dobro stanje	nema odstupanja
Dioksini (BIO)	nema podataka	nema podataka	nema procjene

STANJE VODNOG TIJELA CSR03875_000000			
ELEMENT	**STANJE**	**PROCJENA STANJA 2027. god.**	**ODSTUPANJE OD DOBROG STANJA**
Aklonifen (PGK)	dobro stanje	dobro stanje	nema odstupanja
Aklonifen (MDK)	dobro stanje	dobro stanje	nema odstupanja
Bifenoks (PGK)	dobro stanje	dobro stanje	nema odstupanja
Bifenoks (MDK)	dobro stanje	dobro stanje	nema odstupanja
Cibutrin (PGK)	dobro stanje	dobro stanje	nema odstupanja
Cibutrin (MDK)	dobro stanje	dobro stanje	nema odstupanja
Cipermetrin (PGK)	dobro stanje	dobro stanje	nema odstupanja
Cipermetrin (MDK)	dobro stanje	dobro stanje	nema odstupanja
Diklorvos (PGK)	dobro stanje	dobro stanje	nema odstupanja
Diklorvos (MDK)	dobro stanje	dobro stanje	nema odstupanja
Heksabromociklododekan (HBCDD) (PGK)	dobro stanje	dobro stanje	nema odstupanja
Heksabromociklododekan (HBCDD) (MDK)	dobro stanje	dobro stanje	nema odstupanja
Heksabromociklododekan (HBCDD) (BIO)	nema podataka	nema podataka	nema procjene
Heptaklor i heptaklorepoksid (PGK)	nema podataka	nema podataka	nema procjene
Heptaklor i heptaklorepoksid (MDK)	nema podataka	nema podataka	nema procjene
Heptaklor i heptaklorepoksid (BIO)	nema podataka	nema podataka	nema procjene
Terbutrin (PGK)	dobro stanje	dobro stanje	nema odstupanja
Terbutrin (MDK)	dobro stanje	dobro stanje	nema odstupanja
Stanje, ukupno, bez tvari grupe a)*	vrlo loše stanje	vrlo loše stanje	
Ekološki potencijal	vrlo loš potencijal	vrlo loš potencijal	
Kemijsko stanje, bez tvari grupe a)*	dobro stanje	dobro stanje	
Stanje, ukupno, bez tvari grupe b)*	vrlo loše stanje	vrlo loše stanje	
Ekološki potencijal	vrlo loš potencijal	vrlo loš potencijal	
Kemijsko stanje, bez tvari grupe b)*	dobro stanje	dobro stanje	
Stanje, ukupno, bez tvari grupe c)*	vrlo loše stanje	vrlo loše stanje	
Ekološki potencijal	vrlo loš potencijal	vrlo loš potencijal	
Kemijsko stanje, bez tvari grupe c)*	dobro stanje	dobro stanje	

* Prema članku 16. Uredbe o standardu kakvoće voda (NN 96/2019 i 20/2023) a) tvari koje se ponašaju kao sveprisutni PBT-I, b) novoutvrđene tvari, c) tvari za koje su utvrđeni revidirani, stroži SKVO

Tablica 59. Rizik postizanja ciljeva za vodno tijelo CSR03875_000000

RIZIK POSTIZANJA CILJEVA ZA VODNO TIJELO CSR03875_000000									
ELEMENT	NEPROVDBA OSNOVNIH MJERA	INVAZIVNE VRSTE	KLIMATSKE PROMJENE				RAZVOJNE AKTIVNOSTI	POUZDANOST PROCJENE	RIZIK NEPOSTIZANJA CILJEVA
			2011. – 2040.		2041. – 2070.				
			RCP 4.5	RCP 8.5	RCP 4.5	RCP 8.5			
Stanje, ukupno	=	=	=	=	=	=	=	=	Vjerojatno ne postiže
Ekološki potencijal	=	=	=	=	=	=	=	=	Vjerojatno ne postiže
Kemijsko stanje	=	=	=	=	=	=	=	=	Vjerojatno postiže
Ekološki potencijal	=	=	=	=	=	=	=	=	Vjerojatno ne postiže
Biološki elementi kakvoće	=	=	=	=	=	=	=	=	Vjerojatno ne postiže
Osnovni fizikalno kemijski elementi kakvoće	=	=	=	=	=	=	=	=	Vjerojatno ne postiže
Specifične onečišćujuće tvari	=	=	=	=	=	=	=	=	Vjerojatno postiže
Hidromorfološki elementi kakvoće	=	=	=	=	=	=	=	=	Vjerojatno ne postiže

RIZIK POSTIZANJA CILJEVA ZA VODNO TIJELO CSR03875_000000

ELEMENT	NEPROVDBA OSNOVNIH MJERA	INVAZIVNE VRSTE	KLIMATSKE PROMJENE				RAZVOJNE AKTIVNOSTI	POUZDANOST PROCJENE	RIZIK NEPOSTIZANJA CILJEVA
			2011. – 2040.		2041. – 2070.				
			RCP 4.5	RCP 8.5	RCP 4.5	RCP 8.5			
Biološki elementi kakvoće	=	=	=	=	=	=	=	=	Vjerojatno ne postiže
Fitoplankton	N	N	N	N	N	N	N	N	Procjena nije moguća
Fitobentos	=	=	=	=	=	=	=	=	Vjerojatno ne postiže
Makrofita	=	=	=	=	=	=	=	=	Vjerojatno ne postiže
Makrozoobentos saprobnost	=	=	+	+	+	+	=	=	Vjerojatno ne postiže
Makrozoobentos opća degradacija	=	=	+	+	+	+	=	=	Vjerojatno ne postiže
Ribe	N	N	N	N	N	N	N	N	Procjena nije moguća
Osnovni fizikalno kemijski pokazatelji kakvoće	=	=	=	=	=	=	=	=	Vjerojatno ne postiže
Temperatura	=	=	=	=	=	-	=	=	Vjerojatno postiže
Salinitet	=	=	=	=	=	=	=	=	Vjerojatno postiže
Zakiseljenost	=	=	=	=	=	=	=	=	Vjerojatno postiže
BPK5	=	=	=	=	=	=	=	=	Vjerojatno postiže
KPK-Mn	=	=	=	=	=	=	=	=	Vjerojatno postiže
Amonij	=	=	=	=	=	=	=	=	Vjerojatno postiže
Nitrati	=	=	=	=	=	=	=	=	Vjerojatno postiže
Ukupni dušik	=	=	=	=	=	=	=	=	Vjerojatno ne postiže
Orto-fosfati	=	=	=	=	=	=	=	=	Vjerojatno postiže
Ukupni fosfor	=	=	=	=	=	=	=	=	Vjerojatno ne postiže
Specifične onečišćujuće tvari	=	=	=	=	=	=	=	=	Vjerojatno postiže
Arsen i njegovi spojevi	=	=	=	=	=	=	=	=	Vjerojatno postiže
Bakar i njegovi spojevi	=	=	=	=	=	=	=	=	Vjerojatno postiže
Cink i njegovi spojevi	=	=	=	=	=	=	=	=	Vjerojatno postiže
Krom i njegovi spojevi	=	=	=	=	=	=	=	=	Vjerojatno postiže
Fluoridi	=	=	=	=	=	=	=	=	Vjerojatno postiže
Organski vezani halogeni koji se mogu adsorbirati (AOX)	=	=	=	=	=	=	=	=	Vjerojatno postiže
Poliklorirani bifenili (PCB)	=	=	=	=	=	=	=	=	Vjerojatno postiže
Hidromorfološki elementi kakvoće	=	=	=	=	=	=	=	=	Vjerojatno ne postiže
Hidrološki režim	=	=	=	=	=	=	-	=	Procjena nepouzdana
Kontinuitet rijeke	=	=	=	=	=	=	-	=	Procjena nepouzdana
Morfološki uvjeti	=	=	=	=	=	=	=	=	Vjerojatno ne postiže
Kemijsko stanje	=	=	=	=	=	=	=	=	Vjerojatno postiže
Kemijsko stanje, srednje koncentracije	=	=	=	=	=	=	=	=	Vjerojatno postiže
Kemijsko stanje, maksimalne koncentracije	=	=	=	=	=	=	=	=	Vjerojatno postiže
Kemijsko stanje, biota	N	N	N	N	N	N	N	N	Procjena nije moguća
Alaklor (PGK)	=	=	=	=	=	=	=	=	Vjerojatno postiže
Alaklor (MDK)	=	=	=	=	=	=	=	=	Vjerojatno postiže
Antracen (PGK)	=	=	=	=	=	=	=	=	Vjerojatno postiže
Antracen (MDK)	=	=	=	=	=	=	=	=	Vjerojatno postiže
Atrazin (PGK)	=	=	=	=	=	=	=	=	Vjerojatno postiže
Atrazin (MDK)	=	=	=	=	=	=	=	=	Vjerojatno postiže
Benzen (PGK)	=	=	=	=	=	=	=	=	Vjerojatno postiže
Benzen (MDK)	=	=	=	=	=	=	=	=	Vjerojatno postiže
Bromirani difenileteri (MDK)	=	=	=	=	=	=	=	=	Vjerojatno postiže
Bromirani difenileteri (BIO)	N	N	N	N	N	N	N	N	Procjena nije moguća
Kadmij otopljeni (PGK)	=	=	=	=	=	=	=	=	Vjerojatno postiže
Kadmij otopljeni (MDK)	=	=	=	=	=	=	=	=	Vjerojatno postiže
Tetraklorugljik (PGK)	=	=	=	=	=	=	=	=	Vjerojatno postiže
C10-13 Kloroalkani (PGK)	=	=	=	=	=	=	=	=	Vjerojatno postiže
C10-13 Kloroalkani (MDK)	=	=	=	=	=	=	=	=	Vjerojatno postiže
Klorfenvinfos (PGK)	=	=	=	=	=	=	=	=	Vjerojatno postiže
Klorfenvinfos (MDK)	=	=	=	=	=	=	=	=	Vjerojatno postiže
Klorpirifos (klorpirifos-etil) (PGK)	=	=	=	=	=	=	=	=	Vjerojatno postiže
Klorpirifos (klorpirifos-etil) (MDK)	=	=	=	=	=	=	=	=	Vjerojatno postiže
Aldrin, Dieldrin, Endrin, Izodrin (PGK)	=	=	=	=	=	=	=	=	Vjerojatno postiže

RIZIK POSTIZANJA CILJEVA ZA VODNO TIJELO CSR03875_000000

ELEMENT	NEPROVDBA OSNOVNIH MJERA	INVAZIVNE VRSTE	KLIMATSKE PROMJENE				RAZVOJNE AKTIVNOSTI	POUZDANOST PROCJENE	RIZIK NEPOSTIZANJA CILJEVA
			2011. – 2040.		2041. – 2070.				
			RCP 4.5	RCP 8.5	RCP 4.5	RCP 8.5			
DDT ukupni (PGK)	=	=	=	=	=	=	=	=	Vjerojatno postiže
para-para-DDT (PGK)	=	=	=	=	=	=	=	=	Vjerojatno postiže
1,2-Dikloretan (PGK)	=	=	=	=	=	=	=	=	Vjerojatno postiže
Diklormetan (PGK)	=	=	=	=	=	=	=	=	Vjerojatno postiže
Di(2-etilheksil)ftalat (DEHP) (PGK)	=	=	=	=	=	=	=	=	Vjerojatno postiže
Diuron (PGK)	=	=	=	=	=	=	=	=	Vjerojatno postiže
Diuron (MDK)	=	=	=	=	=	=	=	=	Vjerojatno postiže
Endosulfan (PGK)	=	=	=	=	=	=	=	=	Vjerojatno postiže
Endosulfan (MDK)	=	=	=	=	=	=	=	=	Vjerojatno postiže
Fluoranten (PGK)	=	=	=	=	=	=	=	=	Vjerojatno postiže
Fluoranten (MDK)	=	=	=	=	=	=	=	=	Vjerojatno postiže
Fluoranten (BIO)	N	N	N	N	N	N	N	N	Procjena nije moguća
Heksaklorbenzen (MDK)	=	=	=	=	=	=	=	=	Vjerojatno postiže
Heksaklorbenzen (BIO)	N	N	N	N	N	N	N	N	Procjena nije moguća
Heksaklorbutadien (MDK)	=	=	=	=	=	=	=	=	Vjerojatno postiže
Heksaklorbutadien (BIO)	N	N	N	N	N	N	N	N	Procjena nije moguća
Heksaklorcikloheksan (PGK)	=	=	=	=	=	=	=	=	Vjerojatno postiže
Heksaklorcikloheksan (MDK)	=	=	=	=	=	=	=	=	Vjerojatno postiže
Izoproturon (PGK)	=	=	=	=	=	=	=	=	Vjerojatno postiže
Izoproturon (MDK)	=	=	=	=	=	=	=	=	Vjerojatno postiže
Olovo i njegovi spojevi (PGK)	=	=	=	=	=	=	=	=	Vjerojatno postiže
Olovo i njegovi spojevi (MDK)	=	=	=	=	=	=	=	=	Vjerojatno postiže
Živa i njezini spojevi (MDK)	=	=	=	=	=	=	=	=	Vjerojatno postiže
Živa i njezini spojevi (BIO)	N	N	N	N	N	N	N	N	Procjena nije moguća
Naftalen (PGK)	=	=	=	=	=	=	=	=	Vjerojatno postiže
Naftalen (MDK)	=	=	=	=	=	=	=	=	Vjerojatno postiže
Nikal i njegovi spojevi (PGK)	=	=	=	=	=	=	=	=	Vjerojatno postiže
Nikal i njegovi spojevi (MDK)	=	=	=	=	=	=	=	=	Vjerojatno postiže
Nonilfenoli (4-Nonilfenol) (PGK)	=	=	=	=	=	=	=	=	Vjerojatno postiže
Nonilfenoli (4-Nonilfenol) (MDK)	=	=	=	=	=	=	=	=	Vjerojatno postiže
Oktilfenoli (4-(1,1,3,3-tetrametilbutil)-fenol)) (PGK)	=	=	=	=	=	=	=	=	Vjerojatno postiže
Pentaklorbenzen (PGK)	=	=	=	=	=	=	=	=	Vjerojatno postiže
Pentaklorfenol (PGK)	=	=	=	=	=	=	=	=	Vjerojatno postiže
Pentaklorfenol (MDK)	=	=	=	=	=	=	=	=	Vjerojatno postiže
Benzo(a)piren (PGK)	=	=	=	=	=	=	=	=	Vjerojatno postiže
Benzo(a)piren (MDK)	=	=	=	=	=	=	=	=	Vjerojatno postiže
Benzo(a)piren (BIO)	N	N	N	N	N	N	N	N	Procjena nije moguća
Benzo(b)fluoranten (MDK)	=	=	=	=	=	=	=	=	Vjerojatno postiže
Benzo(k)fluoranten (MDK)	=	=	=	=	=	=	=	=	Vjerojatno postiže
Benzo(g,h,i)perilen (MDK)	=	=	=	=	=	=	=	=	Vjerojatno postiže
Simazin (PGK)	=	=	=	=	=	=	=	=	Vjerojatno postiže
Simazin (MDK)	=	=	=	=	=	=	=	=	Vjerojatno postiže
Tetrakloretilen (PGK)	=	=	=	=	=	=	=	=	Vjerojatno postiže
Trikloretilen (PGK)	=	=	=	=	=	=	=	=	Vjerojatno postiže
Tributilkositrovi spojevi (PGK)	=	=	=	=	=	=	=	=	Vjerojatno postiže
Tributilkositrovi spojevi (MDK)	=	=	=	=	=	=	=	=	Procjena nepouzdana
Triklorbenzeni (svi izomeri) (PGK)	=	=	=	=	=	=	=	=	Vjerojatno postiže
Triklormetan (PGK)	=	=	=	=	=	=	=	=	Vjerojatno postiže
Trifluralin (PGK)	=	=	=	=	=	=	=	=	Vjerojatno postiže
Dikofol (PGK)	=	=	=	=	=	=	=	=	Vjerojatno postiže
Dikofol (BIO)	N	N	N	N	N	N	N	N	Procjena nije moguća
Perfluorooktan sulfonska kiselina i derivati (PFOS) (PGK)	=	=	=	=	=	=	=	=	Procjena nepouzdana
Perfluorooktan sulfonska kiselina i derivati (PFOS) (MDK)	=	=	=	=	=	=	=	=	Vjerojatno postiže
Perfluorooktan sulfonska kiselina i derivati (PFOS) (BIO)	N	N	N	N	N	N	N	N	Procjena nije moguća
Kinoksifen (PGK)	=	=	=	=	=	=	=	=	Vjerojatno postiže
Kinoksifen (MDK)	=	=	=	=	=	=	=	=	Vjerojatno postiže
Dioksini (BIO)	N	N	N	N	N	N	N	N	Procjena nije moguća
Aklonifen (PGK)	=	=	=	=	=	=	=	=	Vjerojatno postiže
Aklonifen (MDK)	=	=	=	=	=	=	=	=	Vjerojatno postiže
Bifenoks (PGK)	=	=	=	=	=	=	=	=	Vjerojatno postiže
Bifenoks (MDK)	=	=	=	=	=	=	=	=	Vjerojatno postiže
Cibutrin (PGK)	=	=	=	=	=	=	=	=	Vjerojatno postiže
Cibutrin (MDK)	=	=	=	=	=	=	=	=	Vjerojatno postiže
Cipermetrin (PGK)	=	=	=	=	=	=	=	=	Vjerojatno postiže

RIZIK POSTIZANJA CILJEVA ZA VODNO TIJELO CSR03875_000000									
ELEMENT	NEPROVDBA OSNOVNIH MJERA	INVAZIVNE VRSTE	KLIMATSKE PROMJENE				RAZVOJNE AKTIVNOSTI	POUZDANOST PROCJENE	RIZIK NEPOSTIZANJA CILJEVA
			2011. – 2040.		2041. – 2070.				
			RCP 4.5	RCP 8.5	RCP 4.5	RCP 8.5			
Cipermetrin (MDK)	=	=	=	=	=	=	=	=	Vjerojatno postiže
Diklorvos (PGK)	=	=	=	=	=	=	=	=	Vjerojatno postiže
Diklorvos (MDK)	=	=	=	=	=	=	=	=	Procjena nepouzdana
Heksabromociklododekan (HBCDD) (PGK)	=	=	=	=	=	=	=	=	Procjena nepouzdana
Heksabromociklododekan (HBCDD) (MDK)	=	=	=	=	=	=	=	=	Vjerojatno postiže
Heksabromociklododekan (HBCDD) (BIO)	N	N	N	N	N	N	N	N	Procjena nije moguća
Heptaklor i heptaklorepoksid (PGK)	N	N	N	N	N	N	N	N	Procjena nije moguća
Heptaklor i heptaklorepoksid (MDK)	N	N	N	N	N	N	N	N	Procjena nije moguća
Heptaklor i heptaklorepoksid (BIO)	N	N	N	N	N	N	N	N	Procjena nije moguća
Terbutrin (PGK)	=	=	=	=	=	=	=	=	Vjerojatno postiže
Terbutrin (MDK)	=	=	=	=	=	=	=	=	Vjerojatno postiže
Stanje, ukupno, bez tvari grupe a)*	=	=	=	=	=	=	=	=	Vjerojatno ne postiže
Ekološki potencijal	=	=	=	=	=	=	=	=	Vjerojatno ne postiže
Kemijsko stanje, bez tvari grupe a)*	=	=	=	=	=	=	=	=	Vjerojatno postiže
Stanje, ukupno, bez tvari grupe b)*	=	=	=	=	=	=	=	=	Vjerojatno ne postiže
Ekološki potencijal	=	=	=	=	=	=	=	=	Vjerojatno ne postiže
Kemijsko stanje, bez tvari grupe b)*	=	=	=	=	=	=	=	=	Vjerojatno postiže
Stanje, ukupno, bez tvari grupe c)*	=	=	=	=	=	=	=	=	Vjerojatno ne postiže
Ekološki potencijal	=	=	=	=	=	=	=	=	Vjerojatno ne postiže
Kemijsko stanje, bez tvari grupe c)*	=	=	=	=	=	=	=	=	Vjerojatno postiže

* Prema članku 16. Uredbe o standardu kakvoće voda (NN 96/2019 i 20/2023) a) tvari koje se ponašaju kao sveprisutni PBT-I, b) novoutvrđene tvari, c) tvari za koje su utvrđeni revidirani, stroži SKVO

Tablica 60. Pokretači i pritisci za vodno tijelo CSR03875_000000

POKRETAČI I PRITISCI		
KAKVOĆA	**POKRETAČI**	01, 10, 11, 15
	PRITISCI	2.1, 2.2, 2.4, 2.6, 2.7
HIDROMORFOLOGIJA	**POKRETAČI**	01, 10
	PRITISCI	4.1.2, 4.1.4
RAZVOJNE AKTIVNOSTI	**POKRETAČI**	12

Tablica 61. Procjena utjecaja klimatskih promjena za vodno tijelo CSR03875_000000

PROCJENA UTJECAJA KLIMATSKIH PROMJENA (promjena u odnosu na referentno razdoblje 1971.-2000. godina)									
IPCC	**RAZDOBLJE**	**2011.-2040. godina**				**2041.-2070. godina**			
SCENARIJ	**SEZONA**	**JESEN**	**ZIMA**	**PROLJEĆE**	**LJETO**	**JESEN**	**ZIMA**	**PROLJEĆE**	**LJETO**
RCP 4.5	**TEMPERATURA (°C)**	+1.3	+1.5	+1.3	+1.6	+2.3	+2.3	+1.7	+3.0
	OTJECANJE (%)	+5	+4	+3	-0	+11	+10	+19	-1
RCP 8.5	**TEMPERATURA (°C)**	+1.4	+1.6	+1.3	+1.9	+3.2	+3.1	+2.7	+3.8
	OTJECANJE (%)	+14	-2	+9	-8	+13	-3	+10	+6

Tablica 62. Zaštićena područja za vodno tijelo CSR03875_000000

ZAŠTIĆENA PODRUČJA - PODRUČJA POSEBNE ZAŠTITE VODA
D - područja podložna eutrofikaciji i područja ranjiva na nitrate / Urban Waste Water Sensitive Areas: 41033000 / HRCM_41033000 (Dunavski sliv)
* - dio vodng tijela nije na zaštićenom području

Tablica 63. Program mjera za vodno tijelo CSR03875_000000

PROGRAM MJERA
Osnovne mjere (Poglavlje 5.2): 3.OSN.03.07C, 3.OSN.03.16, 3.OSN.05.14, 3.OSN.06.03, 3.OSN.06.04, 3.OSN.06.05, 3.OSN.07.02, 3.OSN.07.03, 3.OSN.07.05, 3.OSN.07.08, 3.OSN.07.09, 3.OSN.07.17 Dodatne mjere (Poglavlje 5.3): 3.DOD.06.31 Dopunske mjere (Poglavlje 5.4): 3.DOP.02.01, 3.DOP.02.02
Osim navedenih mjera, na vodno tijelo se primjenjuju i opće mjere te mjere koje vrijede za sva vodna tijela.

Tablica 64. Ostali podaci za vodno tijelo CSR03875_000000

OSTALI PODACI	
Općine:	VRBANJA
Područja potencijalno značajnih rizika od poplava:	DS70556
Indeks korištenja (Ikv)	dobar i bolji potencijal

Tablica 65. Karakteristike podzemnog vodnog tijela CSGI-29, ISTOČNA SLAVONIJA – SLIV SAVE

OPĆI PODACI O TIJELU PODZEMNIH VODA (TPV) - ISTOČNA SLAVONIJA - SLIV SAVE - CSGI-29	
Šifra tijela podzemnih voda	CSGI-29
Naziv tijela podzemnih voda	ISTOČNA SLAVONIJA - SLIV SAVE
Vodno područje i podsliv	Područje podsliva rijeke Save
Poroznost	međuzrnska
Omjer površine ekosustava ovisnih o podzemnim vodama (EOPV) i ukupne površine tijela podzemnih voda (%)	17
Prirodna ranjivost	75% umjerene do povišene ranjivosti
Površina (km^2)	3322
Obnovljive zalihe podzemne vode (10^6 m^3/god)	379
Države	HR/BIH, SRB
Obaveza izvješćivanja	Nacionalno,EU

Slika 19. Vodno tijelo CSGI-29, ISTOČNA SLAVONIJA – SLIV SAVE

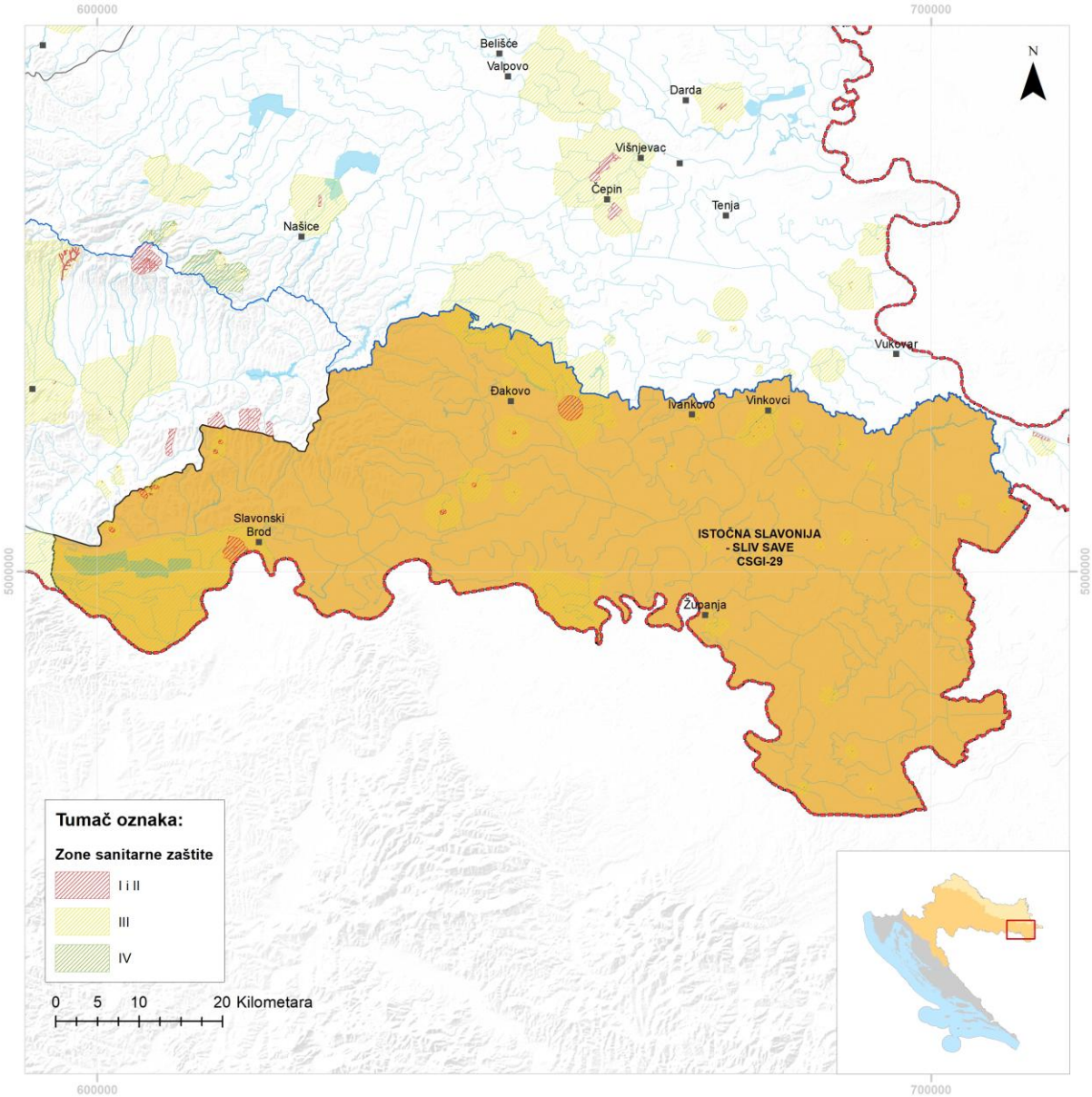

Tablica 66. Kemijsko stanje vodnog tijela CSGI-29, ISTOČNA SLAVONIJA – SLIV SAVE

KEMIJSKO STANJE						
Test opće kakvoće	Elementi testa	Krš	Ne	*Prosječna vrijednost kritičnih parametara 2014.-2019. (6 godina) godine gdje je prekoračena granična vrijednost testa*		
				Prosječna vrijednost kritičnog parametra u 2019. godini prelazi 75% granične vrijednosti testa		
		Panon	Da	*Provedba agregacije*	Nitrati, ortofosfati, ukupni fosfor	Nitrati, nitriti
					Nitrati (22), ortofosfati (21), ukupni fosfor (21)	Nitrati (24), nitriti (1)
					Ne	Ne
	Rezultati testa			*Stanje*		dobro
				Pouzdanost		visoka
Test zaslanjenje i druge intruzije	Elementi testa			*Analiza statistički značajnog trenda*		Nema trenda
				Negativan utjecaj crpljenja na crpilištu		ne
	Rezultati testa			*Stanje*		dobro
				Pouzdanost		visoka
Test zone sanitarne zaštite	Elementi testa			*Analiza statistički značajnog uzlaznog trenda na točci*		Nema trenda
				Analiza statistički značajnog trenda na vodnom tijelu		Nema trenda
				Negativan utjecaj crpljenja na crpilištu		ne
	Rezultati testa			*Stanje*		dobro
				Pouzdanost		visoka
Test Površinska voda	Elementi testa			*Prioritetne i ostale onečišćujuće tvari, te parametri za ekološko stanje za ocjenu stanja površinskih voda povezanih sa tijelom podzemne vode koje prelaze standard kakvoće vodenog okoliša i prema kojima je tijelo površnskih voda u lošem stanju*		nema
				Kritični parametri za podzemne vode prema granicama stadarda kakvoće vodenog okoliša, te prioritetne i ostale onečišćujuće tvari i parametri za ekološko stanje u podzemnim vodama povezane sa površinskim vodnim tijelom prema kojima je ocijenjeno loše stanje na mjernoj postaji u podzemnim vodama		nema
				Značajan doprinos onečišćenju površinskog vodnog tijela iz tijela podzemne vode (>50%)		nema
	Rezultati testa			*Stanje*		dobro
				Pouzdanost		visoka
Test EOPV	Elementi testa			*Postojanje ekosustava povezanih sa podzemnim vodama*		da
				Kemijsko stanje podzemnih voda prema kritičnim parametrima, prioritetnim tvarima, te parametrima za ekološko stanje u odnosu na standarde za površinske vode		dobro
	Rezultati testa			*Stanje*		dobro
				Pouzdanost		niska
UKUPNA OCJENA STANJA TPV				*Stanje*		**dobro**
				Pouzdanost		**visoka**

** test se ne provodi jer se radi o dobrom stanju na svim monitoring postajama* *** test se ne provodi jer se radi o neproduktivnim vodonosnicima* **** test nije proveden radi nedostataka podataka*

Tablica 67. Količinsko stanje vodnog tijela CSGI-29, ISTOČNA SLAVONIJA – SLIV SAVE

KOLIČINSKO STANJE			
Test Bilance vode	Elementi testa	*Zahvaćene količine kao postotak obnovljivih zaliha (%)*	5,71
		Analiza trendova razina podzemne vode/protoka	Nema statistički značajnog trenda
	Rezultati testa	*Stanje*	dobro
		Pouzdanost	visoka
Test zaslanjenje i druge intruzije		*Stanje*	dobro
		Pouzdanost	visoka
Test Površinska voda		*Stanje*	dobro
		Pouzdanost	visoka
Test EOPV		*Stanje*	dobro
		Pouzdanost	niska
UKUPNA OCJENA STANJA TPV		*Stanje*	**dobro**
		Pouzdanost	**visoka**
** test se ne provodi jer se radi o dobrom stanju na svim monitoring postajama* *** test se ne provodi jer se radi o neproduktivnim vodonosnicima* **** test nije provden radi nedostataka podataka*			

Ukupno stanje vodnih tijela CSR00177_007066, VRBANJICA I, CSR00961_000000, VELIKO CRNATOVO – 1, CSR00061_015949, KANAL KUPINA-BREŽNICA, CSR00118_000000, LJUBANJ, CSR02041_000000, MEKINJICA, CSR03875_000000 ocijenjeno je kao vrlo loše stanje, dok je stanje vodnog tijela CSR00069_005279, DRENOVAČA ocijenjeno kao loše stanje.

Ekološki potencijal vodnih tijela CSR00177_007066, VRBANJICA I, CSR00961_000000, VELIKO CRNATOVO – 1, CSR00061_015949, KANAL KUPINA-BREŽNICA, CSR00118_000000, LJUBANJ, CSR02041_000000, MEKINJICA, CSR03875_000000 ocijenjen je kao vrlo loš potencijal, dok je stanje vodnog tijela CSR00069_005279, DRENOVAČA ocijenjeno kao loše stanje.

Obzirom na biološke elemente kakvoće za vodna CSR00177_007066, VRBANJICA I, CSR00961_000000, VELIKO CRNATOVO – 1, CSR00061_015949, KANAL KUPINA-BREŽNICA, CSR00118_000000, LJUBANJ, CSR02041_000000, MEKINJICA, CSR03875_000000 ocijenjeno je kao vrlo loš potencijal. Vodno tijelo CSR00069_005279, DRENOVAČA ocijenjeno je kao loše stanje.

Fizikalno kemijski pokazatelji upućuju na vrlo loš potencijal vodnih tijela CSR00177_007066, VRBANJICA I, CSR00061_015949, KANAL KUPINA-BREŽNICA, CSR00118_000000, LJUBANJ, CSR02041_000000, MEKINJICA, CSR03875_000000 te umjeren potencijal vodnog tijela CSR00961_000000, VELIKO CRNATOVO – 1, dok je loše stanje vodnog tijela CSR00069_005279, DRENOVAČA.

Postignuto je dobro kemijsko stanje vodnih tijela CSR00177_007066, VRBANJICA I, CSR00961_000000, VELIKO CRNATOVO – 1, CSR00069_005279, DRENOVAČA, CSR00061_015949, KANAL KUPINA-BREŽNICA, CSR00118_000000, LJUBANJ, CSR02041_000000, MEKINJICA i CSR03875_000000.

Tablica 68. Stanje tijela podzemne vode CSGI_29 – Istočna Slavonija

Stanje	Procjena stanja
Kemijsko stanje	dobro
Količinsko stanje	dobro
Ukupno stanje	dobro

Stanje tijela podzemne vode: CSGI_29 je dobro u sve tri prikazane kategorije [Tablica 68].

Vodno tijelo podzemne vode je međuzrnske poroznosti, zauzima površinu od 3.322 km^2 s prosječnim dotokom podzemne vode od $379x10^6$ m^3/god. Prema prirodnoj ranjivosti 75% područja je umjerene do povišene ranjivosti.

2.9 PODRUČJA POSEBNE ZAŠTITE VODA

Područja posebne zaštite voda su ona područja gdje je radi zaštite voda i vodnoga okoliša potrebno provesti dodatne mjere zaštite, koje se određuju na temelju Zakona o vodama (NN 66/19, 84/21, 47/23) i posebnih propisa. Područja posebne zaštite voda obuhvaćaju zone sanitarne zaštite izvorišta.

Lokacija zahvata nalazi se u III. zoni sanitarne zaštite izvorišta Sojara - Vrbanja. Osim toga, lokacija zahvata nalazi se na udaljenosti od oko 5,9 km od III. zone sanitarne zaštite izvorišta Drenovci [Slika 20]. Prema tome, svi radovi i aktivnosti na ovoj lokaciji moraju biti u skladu s propisima i ograničenjima koji su namijenjeni očuvanju izvorišta.

Slika 20. Prikaz područja posebne zaštite voda (Izvor: Hrvatske vode)

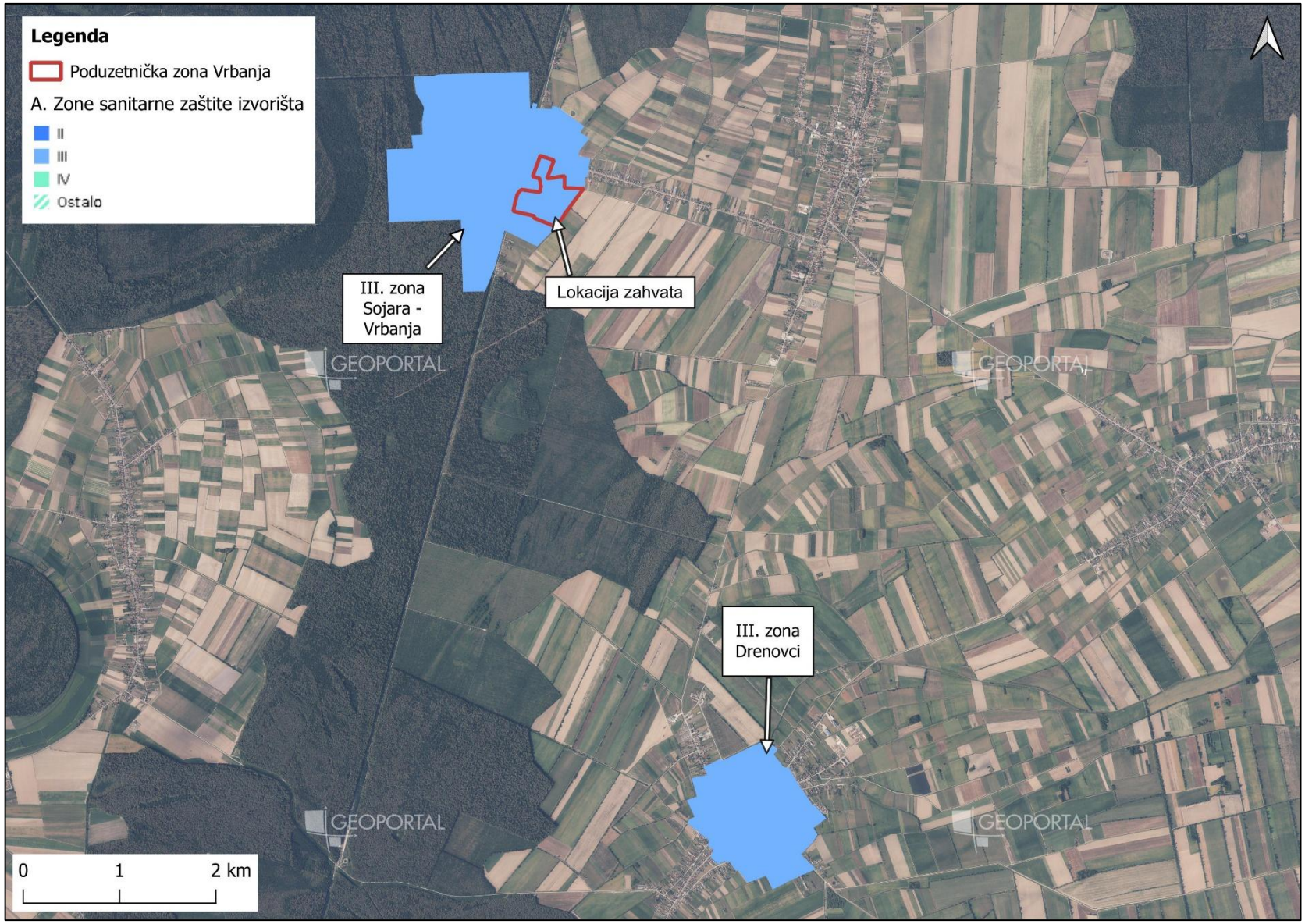

2.10 UGROŽENOST OD POPLAVA

Sukladno karti opasnosti od poplava [Slika 21], lokacija predmetnog zahvata nalazi se na području male vjerojatnosti pojavljivanja opasnosti od poplava. Povratno razdoblje za poplave male vjerojatnosti iznosi 1.000 godina.

Slika 21. Pregledna karta opasnosti od poplava za šire područje zahvata (Izvor: Geoportal NIPP)

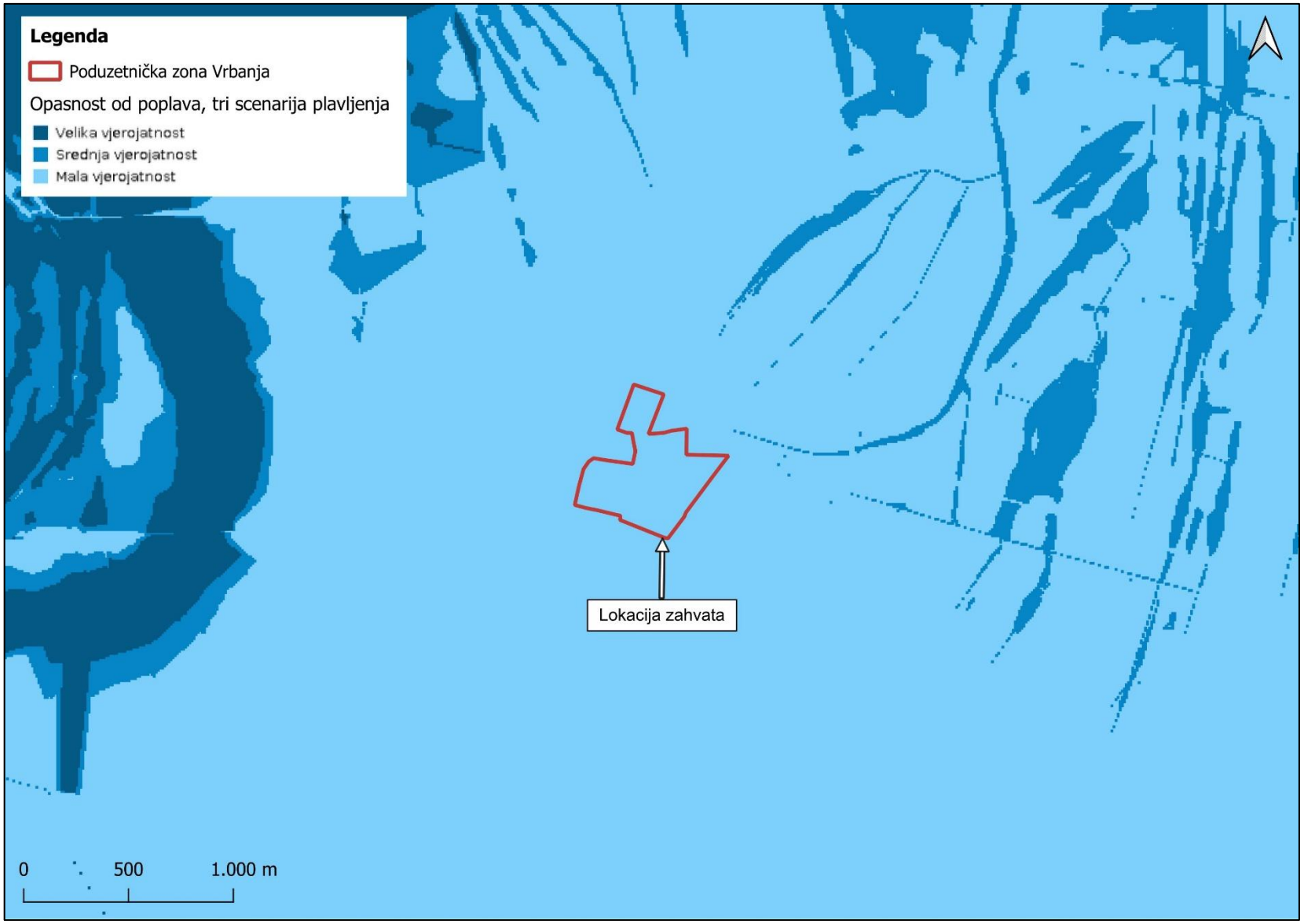

2.11 ZRAK

Podaci vezani za kvalitetu zraka na području lokacije zahvata preuzeti su iz Godišnjeg izvješća o praćenju kvalitete zraka na području Republike Hrvatske za 2023. godinu. Uredbom o određivanju zona i aglomeracija prema razinama onečišćenosti zraka na teritoriju Republike Hrvatske („Narodne novine“ broj 1/14), područje RH podijeljeno je u pet zona i četiri aglomeracije. Kada spominjemo aglomeraciju i zonu u smislu prethodno spomenute Uredbe, odnosno povezano sa kvalitetom zraka, aglomeracija predstavlja područje s više od 250.000 stanovnika ili područje s manje od 250.000 stanovnika, ali s gustoćom stanovništva većom od prosječne gustoće u Republici Hrvatskoj, ili je pak kvaliteta zraka znatno narušena te je nužna ocjena i upravljanje kvalitetom zraka. Zona je razgraničeni dio teritorija RH od ostalih takvih dijelova, koji predstavlja cjelinu obzirom na praćenje, zaštitu i poboljšanje kvalitete zraka te upravljanje kvalitetom zraka. Lokacija predmetnog zahvata smještena je u zoni Kontinentalna Hrvatska (HR 01).

Slika 22. Zone i aglomeracije u Republici Hrvatskoj prema razinama onečišćenosti zraka s mjernim postajama za ocjenu onečišćenosti

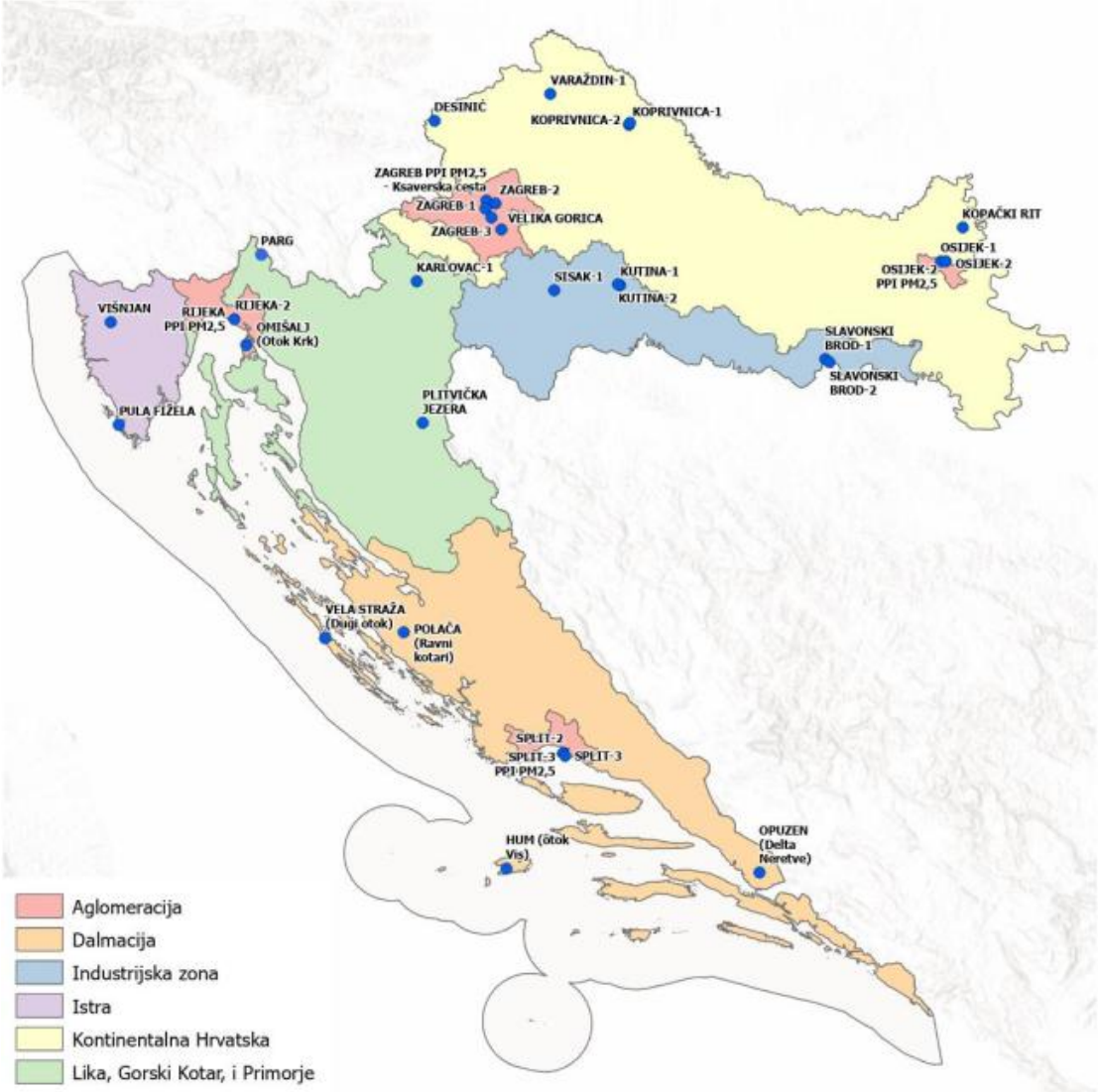

U Zoni HR01 Kontinentalna hrvatska praćeni su slijedeći parametri: sumporov dioksid, dušikov dioksid, PM_{10}, $PM_{2.5}$, ozon, ugljikov monoksid, benzen, sadržaj olova, kadmija, arsena, nikla u PM_{10}. Prema podacima iz Izvješća o kvaliteti zraka za 2022. godinu, u zoni Kontinentalna Hrvatska zrak je bio u sukladan s ciljevima zaštite okoliša nije bilo prekoračenja GV (I -kategorija) za sve praćene parametre odnosno onečišćujuće tvari. Na području Vukovarsko-srijemske županije i Općine Vrbanja, nema uspostavljenih postaja za trajno praćenje kvalitete zraka.

2.12 SVJETLOSNO ONEČIŠĆENJE

Zakonom o zaštiti od svjetlosnog onečišćenja (NN 14/19) definiraju se načela zaštite, subjekti zaduženi za provedbu zaštite, standardi upravljanja rasvjetom s ciljem smanjenja potrošnje električne i drugih energija, te obvezni načini osvjetljavanja. Također, utvrđuju se mjere zaštite od prekomjerne rasvijetljenosti, ograničenja i zabrane vezane uz svjetlosno onečišćenje, planiranje gradnje, održavanja i rekonstrukcije rasvjete te odgovornost proizvođača proizvoda za rasvjetu.

Svjetlosno onečišćenje je promjena prirodne noćne svjetlosti uzrokovane umjetnim izvorima svjetlosti. Negativno djeluje na ljudsko zdravlje, ugrožava prometnu sigurnost, ometa život i migraciju ptica, šišmiša, kukaca i drugih životinja, narušava prirodnu ravnotežu zaštićenih područja, ometa astronomska promatranja te nepotrebno troši energiju.

Sukladno Pravilniku o zonama rasvijetljenosti, dopuštenim vrijednostima rasvjetljavanja i načinima upravljanja rasvjetnim sustavima (NN 128/20) lokacija zahvata nalazi se u zoni E3.

Prema karti svjetlosnog onečišćenja za područje zahvata radijacija iznosi 1.50 i 3.10 $Wcm^{-2}sr^{-1}$ [Slika 23], odnosno 21.31 mag/.arc sec^2 [Slika 24].

Slika 23. Prikaz svjetlosnog onečišćenja na lokaciji $Wcm^{-2}sr^{1}$ (Izvor: Light Pollution Map)

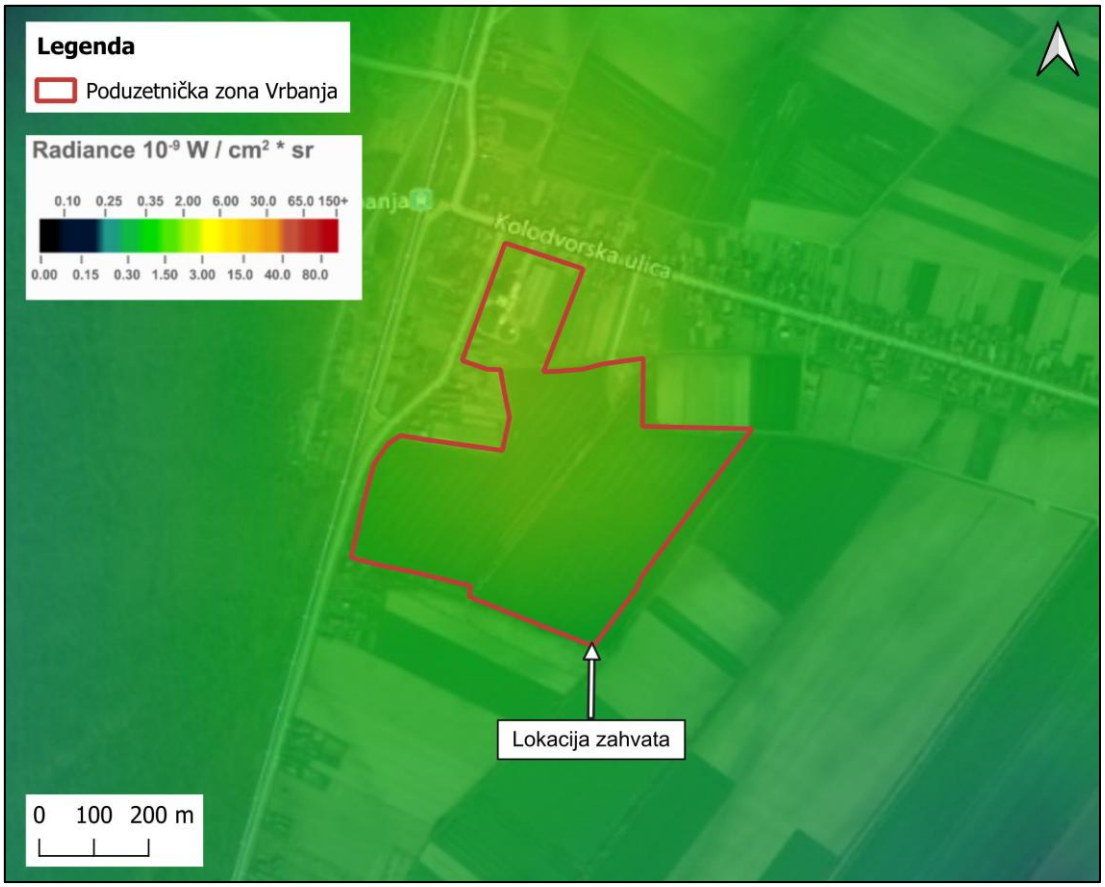

Slika 24: Prikaz svjetlosnog onečišćenja na lokaciji mag/arcsec^2

2.13 KULTURNA BAŠTINA

Prema Registru kulturnih dobara Ministarstva kulture Republike Hrvatske lokacija zahvata ne nalazi se na području kulturno-povijesne baštine [Slika 25]. Zaštićena kulturna dobra na širem području zahvata prikazana su u Tablica 69.

Tablica 69. Izvadak iz registra kulturnih dobara RH

Registarski broj	Naziv kulturnog dobra	Adresa	Vrsta	Pravni status
ROS-0226-1971.	Spomenik palim borcima NOR-a i žrtvama fašističkog terora	Vrbanja	Nepokretna pojedinačna	Zaštićeno kulturno dobro
Z-6800	Gašparčev magazin	Vrbanja	Nepokretna pojedinačna	Zaštićeno kulturno dobro

Nepokretno pojedinačno dobro "Spomenik palim borcima NOR-a i žrtvama fašističkog terora" nalazi se na udaljenosti od oko 3,1 km istočno od lokacije zahvata. Kulturno dobro "Gašparčev magazin" udaljeno je oko 3,2 km sjeveroistočno od lokacije zahvata [Slika 25].

Slika 25. Zaštićena kulturna dobra u blizini lokacije zahvata (Izvor: Geoportal NIPP)

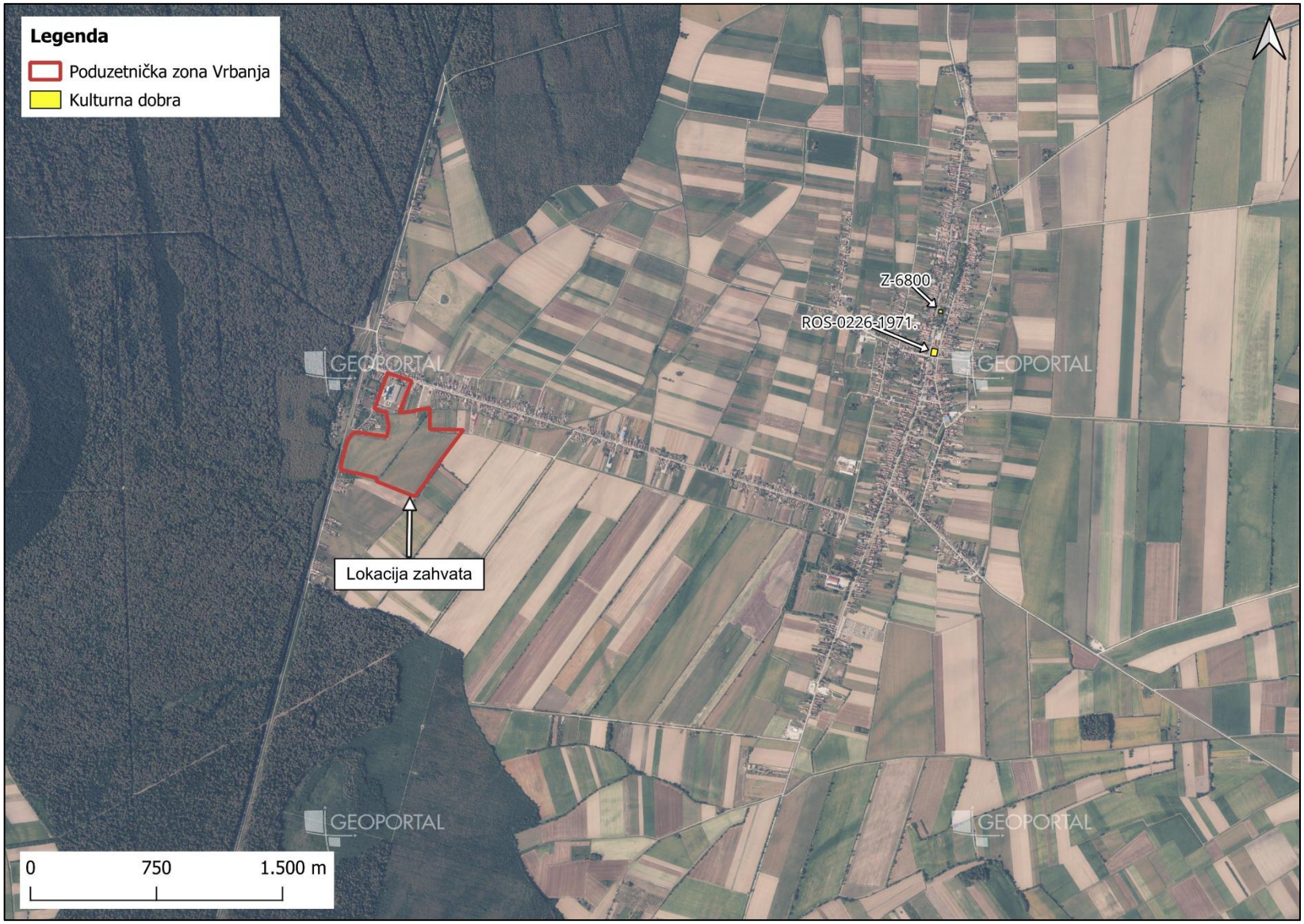

2.14 ZAŠTIĆENA PODRUČJA

Lokacija zahvata prema karti zaštićenih područja Republike Hrvatske za promatrano područje smještena je izvan zaštićenih područja [Slika 26].

U široj okolici lokacije zahvata evidentirana su sljedeća zaštićena područja:

- Posebni rezervat **Radiševo** (br. reg. 318) - udaljenost 3,0 km južno od lokacije zahvata.

Slika 26. Karta zaštićenih područja (Izvor: Geoportal NIPP)

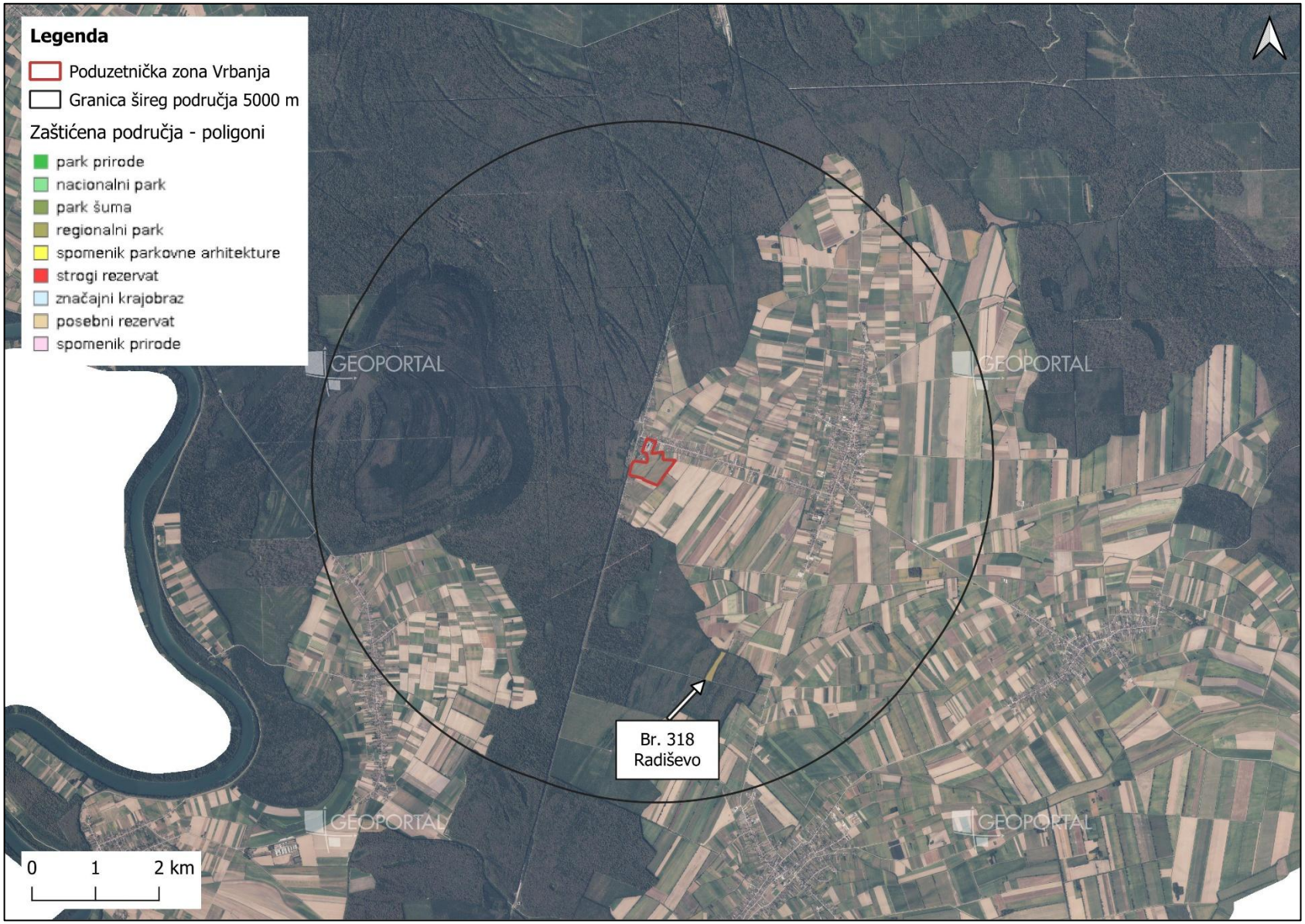

2.15 STANIŠTA

Prema karti kopnenih staništa RH iz 2004. godine i Nacionalnoj klasifikaciji staništa (5. verzija objavljena u Pravilniku o popisu stanišnih tipova i karti staništa, NN 27/21) lokacija zahvata nalazi se na stanišnom tipu [Slika 27]:

I.3.1. Intenzivno obrađivane oranice na komasiranim površinama

- Intenzivno obrađivane oranice na komasiranim površinama – Okrupnjene homogene parcele većih površina s intenzivnom obradom (višestruka obrada tla, gnojidba, biocidi, i dr.) s ciljem masovne proizvodnje ratarskih jednogodišnjih i dvogodišnjih kultura. Često je prisustvo hidromelioracijske mreže, koja obično prati međe između parcela.

J.1.1. Aktivna seoska područja

- Aktivna seoska područja - Seoska područja na kojima se održao seoski način života. Definicija tipa na ovoj razini podrazumijeva prostorni kompleks.

Osim toga na široj lokaciji zahvata u polumjeru od 500 m oko lokacije zahvata nalazi se sljedeći stanišni tip:

E.3.1. Mješovite hrastovo-grabove i čiste grabove šume

- Mješovite hrastovo-grabove i čiste grabove šume (Sveza Erythronio-Carpinion (Horvat 1958) Marinček in Mucina et al. 1993 i sveza Carpinion betuli Isller 1931) – Pripadaju redu FAGETALIA SYLVATICAE Pawl. in Pawl. et al. 1928. Mezofilne i neutrofilne šume planarnog i bežuljkastog (kolinog) područja, redovno izvan dohvata poplavnih voda, u kojima u gornjoj šumskoj etaži dominiraju lužnjak ili kitnjak, a u podstojnoj etaži obični grab (koji u degradacijskim stadijima može biti i dominantna vrsta drveća). Ove šume čine visinski prijelaz između nizinskih poplavnih šuma i brdskih bukovih šuma.

Lokacija planiranog zahvata (katastarske čestice 1707/2, 2716/3, 3328, 3300/2, 3329, 3302), prema karti kopnenih staništa RH iz 2004. godine [Slika 27] svojom površinom **prostire se na stanišnom tipu**: I. Kultivirane nešumske površine i staništa s korovnom i ruderalnom vegetacijom (I.3.1. *Intenzivno obrađivane oranice na komasiranim površinama*) te J. Izgrađena i industrijska staništa (J.1.1. *Aktivna seoska područja*). Staništa nisu navedena u Popisu ugroženih i/ili rijetkih stanišnih tipova od nacionalnog i europskog značaja zastupljenih na području Republike Hrvatske (Prilog II. Pravilnika o popisu stanišnih tipova i karti staništa, NN 27/21).

Prema karti kopnenih nešumskih staništa Republike Hrvatske iz 2016. godine na lokaciji zahvata evidentirana su sljedeća staništa [Slika 28]:

J. Izgrađena i industrijska staništa

- *J. Izgrađena i industrijska staništa* - Izgrađene, industrijske, i druge kopnene ili vodene površine na kojima se očituje stalni i jaki ciljani (planski) utjecaj čovjeka. Definicija tipa na ovoj razini podrazumijeva prostorne komplekse u kojima se izmjenjuje različiti tipovi izgrađenih i kultiviranih zelenih površina u raznim omjerima zastupljenosti.
- *I.2.1. Mozaici kultiviranih površina* – Mozaici različitih kultura na malim parcelama, u prostornoj izmjeni s elementima seoskih naselja i/ili prirodne i poluprirodne vegetacije. Ovaj se tip koristi ukoliko potrebna prostorna detaljnost i svrha istraživanja ne zahtijeva razlučivanje pojedinih specifičnih elemenata koji sačinjavaju mozaik. Sukladno tome, daljnja raščlamba unutar ovoga tipa prati različite tipove mozaika prema zastupljenosti pojedinih sastavnih elemenata.

I. Kultivirane nešumske površine i staništa s korovnom i ruderalnom vegetacijom

- *I.1.8. Zapuštene poljoprivredne površine*
- *I.2.1. Mozaici kultiviranih površina* - Mozaici različitih kultura na malim parcelama, u prostornoj izmjeni s elementima seoskih naselja i/ili prirodne i poluprirodne vegetacije. Ovaj se tip koristi ukoliko potrebna prostorna detaljnost i svrha istraživanja ne zahtijeva razlučivanje pojedinih specifičnih elemenata koji sačinjavaju mozaik. Sukladno tome, daljnja raščlamba unutar ovoga tipa prati različite tipove mozaika prema zastupljenosti pojedinih sastavnih elemenata.

Osim toga na široj lokaciji zahvata u polumjeru od 500 m oko lokacije planiranog zahvata nalaze se i slijedeći stanišni tipovi:

J. Izgrađena i industrijska staništa

- Izgrađene, industrijske, i druge kopnene ili vodene površine na kojima se očituje stalni i jaki ciljani (planski) utjecaj čovjeka. Definicija tipa na ovoj razini podrazumijeva prostorne komplekse u kojima se izmjenjuje različiti tipovi izgrađenih i kultiviranih zelenih površina u raznim omjerima zastupljenosti.

E. Šume

- Cjelokupna šumska vegetacija, gospodarena ili negospodarena, prirodna ili antropogena (uključujući i šumske nasade), zajedno s onim razvojnim stadijima koji se po flornom sastavu ne razlikuju od stadija zrelih šuma, a fizionomski pripadaju "šikarama" u širem smislu.

D. Šikare

- *D.4.1.1. Sastojine čivitnjače (Amorpha fruticosa)* – Sastojine invazivne vrste čivitnjače, koje su često široko raširene na površinama s neuspjelom obnovom jednodobnih poplavnih šuma hrasta lužnjaka i poljskog jasena.

I. Kultivirane nešumske površine i staništa s korovnom i ruderalnom vegetacijom

- *I.1.8. Zapuštene poljoprivredne površine*
- *D.1.2.1. Mezofilne živice i šikare kontinentalnih, izuzetno primorskih (Red PRUNETALIA SPINOSAE Tx. 1952)* – Skup više manje mezofilnih zajednica pretežno kontinentalnih krajeva, izgrađenih prvenstveno od pravih grmova (Ligustrum vulgare, Cornus sanguinea, Euonymus europaeus, Prunus spinosa i dr.) i djelomično drveća razvijenih u obliku grmova (Carpinus betulus, Crataegus monogyna, Acer campestre i sl.). Razvijaju se kao rubni, zaštitni pojas uz šumske sastojine, kao živica između poljoprivrednih površina, uz rubove cesta i putova, a mjestimično zauzimaju i velike površine na površinama napuštenih pašnjaka.

A. Površinske kopnene vode i močvarna staništa

- *A.2.4. Kanali* – Tekućice antropogenog podrijetla koje su najčešće izgrađene sa svrhom hidromelioracije poljoprivrednih površina, često s poluprirodnim biljnim i životinjskim zajednicama sličnim onima u prirodnim vodotocima.

Lokacija planiranog zahvata (katastarske čestice 1707/2, 2716/3, 3328, 3300/2, 3329, 3302), prema karti kopnenih nešumskih staništa RH iz 2016. godine [Slika 28] svojom površinom **prostire se na dva različita stanišna tipa**: I. Kultivirane nešumske površine i staništa s korovnom i ruderalnom vegetacijom (I.2.1. *Mozaici kultiviranih površina* i I.1.8. *Zapuštene poljoprivredne površine*) te J. Izgrađena i industrijska staništa (I.2.1. *Mozaici kultiviranih površina)*. Ni jedno od ovih staništa nije navedeno u Popisu ugroženih i/ili rijetkih stanišnih tipova od nacionalnog i europskog značaja zastupljenih na području Republike Hrvatske (Prilog II. Pravilnika o popisu stanišnih tipova i karti staništa, NN 27/21).

Slika 27. Karta staništa RH 2004. (Izvor: Geoportal NIPP)

Slika 28. Karta nešumskih kopnenih staništa 2016 (Izvor: Geoportal NIPP)

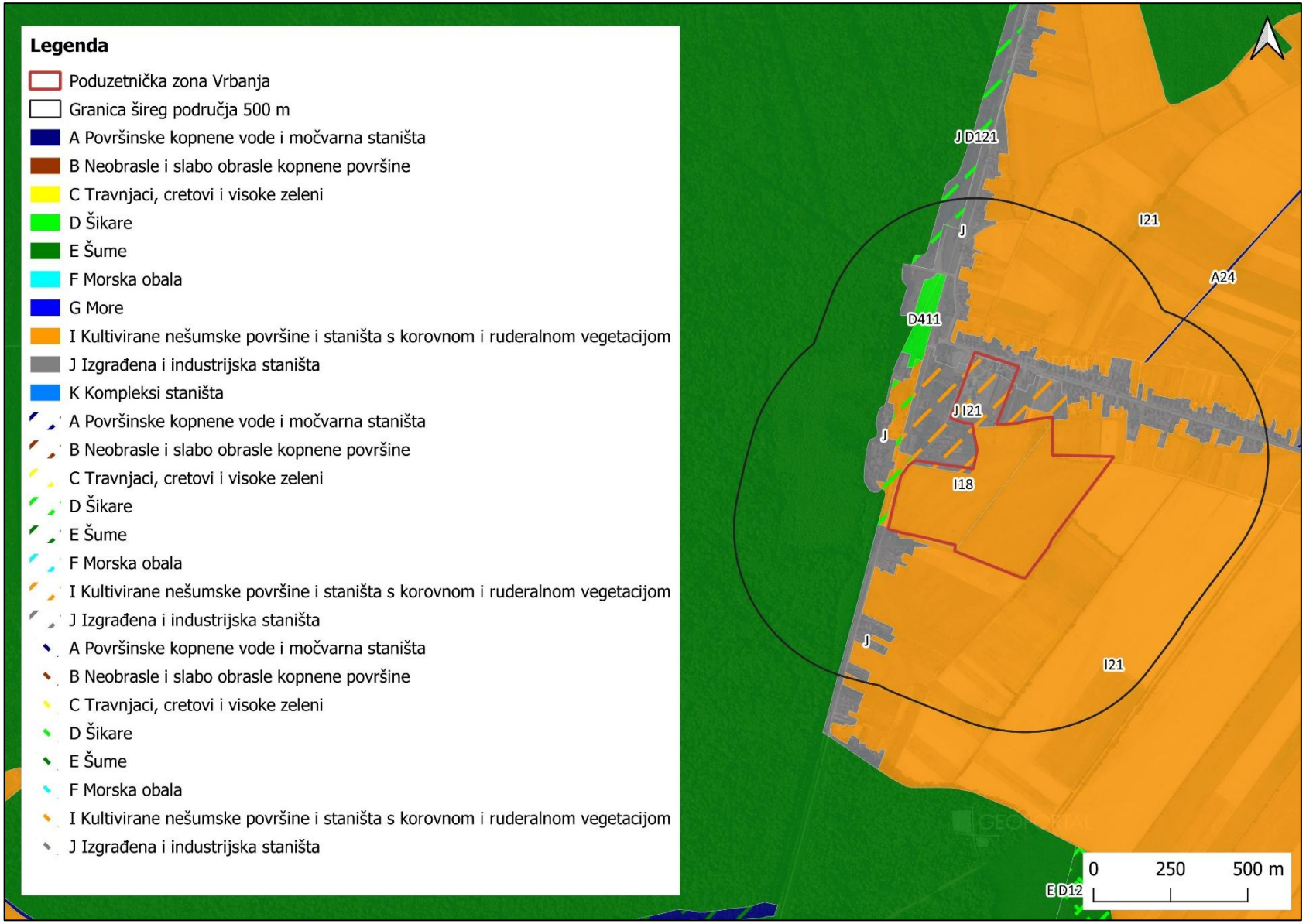

2.16 EKOLOŠKA MREŽA

Uredbom o ekološkoj mreži i nadležnostima javnih ustanova za upravljanje područjima ekološke mreže (NN 80/19; 119/23) utvrđuje se popis vrsta i stanišnih tipova čije očuvanje zahtijeva određivanje područja ekološke mreže (referentna lista vrsta i staništa), uključujući i prioritetne divlje vrste te prioritetne prirodne stanišne tipove. Uvidom u izvadak iz karte ekološke mreže Natura 2000 za promatrano područje [Slika 29] vidljivo je da se lokacija planiranih zahvata ne nalazi unutar područja ekološke mreže Natura 2000. Područja ekološke mreže smještena oko promatrane lokacije su:

PODRUČJA OČUVANJA ZNAČAJNA ZA VRSTE I STANIŠNE TIPOVE (POVS)

- POVS – **HR 2001415** Spačva JZ; udaljeno oko 314 m zapadno od lokacije planiranog zahvata,
- POVS – **HR 2001414** Spačvanski bazen; udaljeno oko 434 m sjeverozapadno od lokacije planiranog zahvata.

PODRUČJA OČUVANJA ZNAČAJNA ZA PTICE (POP)

- POP - **HR 1000006** Spačvanski bazen; udaljeno oko 314 m zapadno od lokacije planiranog zahvata.

U nastavku je dan pregled ciljnih vrsta i stanišnih tipova na područjima značajnim za očuvanje vrsta i staništa (POVS) [Tablica 70], kao i ciljne vrste i stanišne tipove na područjima značajnim za ptice (POP) u širem okruženju zahvata [Tablica 71.].

Tablica 70. Ciljne vrste i ciljni stanišni tipovi utvrđeni na području POVS HR 2001414 Spačvanski bazen i HR 2001415 Spačva JZ prema Uredbi o ekološkoj mreži i nadležnostima javnih ustanova za upravljanje područjima ekološke mreže (NN 80/19; 119/23).

Identifikacijski broj područja	Naziv područja	Kategorija za ciljnu vrstu/stanišni tip	Hrvatski naziv vrste/ hrvatski naziv staništa	*Znanstveni naziv vrste/ Šifra stanišnog tipa*
HR2001414	Spačvanski bazen	1	jelenak	*Lucanus cervus*
		1	hrastova strizibuba	Cerambyx cerdo
		1	crveni mukač	Bombina bombina
		1	barska kornjača	Emys orbicularis

		1	širokouhi mračnjak	Barbastella barbastellus
		1	vidra	Lutra lutra
		1	veliki panonski vodenjak	Triturus dobrogicus
		1	Aluvijalne šume (Alno-Padion, Alnion incanae, Salicion albae)	91E0*
		1	Prirodne eutrofne vode s vegetacijom Hydrocharition ili Magnopotamion	3150
HR2001415	Spačva JZ	1	jelenak	*Lucanus cervus*
		1	hrastova strizibuba	*Cerambyx cerdo*
		1	crveni mukač	*Bombina bombina*
		1	barska kornjača	*Emys orbicularis*
		1	širokouhi mračnjak	*Barbastella barbastellus*
		1	vidra	*Lutra lutra*
		1	veliki panonski vodenjak	*Triturus dobrogicus*
		1	Prirodne eutrofne vode s vegetacijom *Hydrocharition* ili *Magnopotamion*	3150
		1	Subatlantske i srednjoeuropske hrastove i hrastovo-grabove šume *Carpinion betuli*	9160
		1	Aluvijalne šume (Alno-Padion, *Alnion incanae, Salicion albae)*	91E0*
		1	Poplavne miješane šume *Quercus robur, Ulmus laevis, Ulmus minor, Fraxinus excelsior* ili *Fraxinus angustifolia*	91F0

Tablica 71. Područja očuvanja značajna za ptice (POP)

Znanstveni naziv vrste	Hrvatski naziv vrste	Kategorija za ciljnu vrstu	Status vrste G-gnjezdarica P-preletnica Z-zimovalica			Cilj očuvanja	Mjere očuvanja
Aquila pomarina	orao kliktaš	1	G			Očuvana populacija i pogodna staništa (nizinske šume s okolnim močvarnim staništima i vlažnim travnjacima) za održanje gnijezdeće populacije od 1-2 p.	oko evidentiranih gnijezda provoditi monitoring u razdoblju od 1. travnja do 31. svibnja; tijekom razdoblja monitoringa osigurati mir u zoni od 100 m oko svih evidentiranih gnijezda; po utvrđivanju aktivnog gnijezda, u zoni od 100 m oko stabla na kojem se nalazi gnijezdo, osigurati mir i ne provoditi nikakve radove do 15. kolovoza iste godine; u hrastovim šumama očuvati povoljni udio sastojina starijih od 80 godina; elektroenergetsku infrastrukturu planirati, obnavljati i graditi na način da se spriječe kolizije ptica na visokonaponskim (VN) dalekovodima i elektrokucije ptica na srednjenaponskim (SN) dalekovodima; na dionicama postojećih dalekovoda te na stupnim mjestima na kojima se utvrdi povećani rizik ili stradavanja od kolizije i/ili elektrokucije provesti tehničke mjere sprečavanja daljnjih stradavanja ptica;
Ciconia nigra	crna roda	1	G			Očuvana populacija i staništa (stare šume s močvarnim staništima) za održanje	oko evidentiranih gnijezda provoditi monitoring u razdoblju od 1. travnja do 31. svibnja; tijekom razdoblja monitoringa osigurati mir u zoni od 100 m oko svih evidentiranih gnijezda; po utvrđivanju aktivnog gnijezda, u zoni od 100 m oko stabla na kojem se nalazi gnijezdo, osigurati mir i ne provoditi nikakve radove do 15. kolovoza iste godine; u hrastovim šumama očuvati povoljni udio sastojina starijih od 80 godina; elektroenergetsku infrastrukturu planirati, obnavljati i graditi na način da se spriječe kolizije

						gnijezdeće populacije od 8-12 p.	ptica na visokonaponskim (VN) dalekovodima i elektrokucije ptica na srednjenaponskim (SN) dalekovodima; na dionicama postojećih dalekovoda te na stupnim mjestima na kojima se utvrdi povećani rizik ili stradavanja od kolizije i/ili elektrokucije provesti tehničke mjere sprečavanja daljnjih stradavanja ptica;
Dendrocopos medius	crvenoglavi djetlić	1	G			Očuvana populacija i pogodna struktura hrastove šume za održanje gnijezdeće populacije od 1300-2000 p.	u hrastovim šumama očuvati povoljni udio sastojina starijih od 80 godina; šumske površine starije od 80 godina (hrast) moraju sadržavati najmanje 10 m³/ha suhe drvne mase, a prilikom doznake obavezno ostavljati stabla s dupljama u kojima se gnijezde ptice dupljašice; u šumi ostavljati što više voćkarica za gniježđenje djetlovki;
Dryocopus martius	crna žuna	1	G			Očuvana populacija i pogodna struktura šuma za održanje gnijezdeće populacije od 25-40 p.	u hrastovim šumama očuvati povoljni udio sastojina starijih od 80 godina; šumske površine starije od 80 godina (hrast) moraju sadržavati najmanje 10 m³/ha suhe drvne mase, a prilikom doznake obavezno ostavljati stabla s dupljama u kojima se gnijezde ptice dupljašice; u šumi ostavljati što više voćkarica za gniježđenje djetlovki;
Ficedula albicollis	bjelovrata muharica	1	G			Očuvana populacija i pogodna struktura šuma za održanje gnijezdeće	u hrastovim šumama očuvati povoljni udio sastojina starijih od 80 godina; šumske površine starije od 80 godina (hrast) moraju sadržavati najmanje 10 m³/ha suhe drvne mase, a prilikom doznake obavezno ostavljati stabla s dupljama u kojima se gnijezde ptice dupljašice; u šumi ostavljati što više voćkarica za gniježđenje djetlovki;

						populacije od 2000-6000 p.	
Haliaeetus albicilla	štekavac	1	G			Očuvana populacija i staništa (stare šume, vodena staništa) za održanje gnijezdeće populacije od 5-7 p.	oko evidentiranih gnijezda štekavca provoditi monitoring u razdoblju od 1. siječnja do 31. ožujka; tijekom razdoblja monitoringa osigurati mir u zoni od 100 m oko svih evidentiranih gnijezda štekavca; po utvrđivanju aktivnog gnijezda, u zoni od 100 metara oko stabla na kojem se gnijezdo štekavca nalazi, osigurati mir i ne provoditi nikakve radove do 30. lipnja iste godine; obnovu šume u zoni od 100 m oko stabla na kojem se nalazi gnijezdo štekavca provoditi nakon što je gnijezdo neaktivno pet godina, a ako se gnijezdo nalazi u sastojinama starijim od 140 godina, obnovu na cijeloj površini provoditi nakon utvrđenog postojanja alternativnog gnijezda; u hrastovim šumama očuvati povoljni udio sastojina starijih od 80 godina; očuvati povoljni hidrološki režim i stanišne uvjete močvarnih staništa; elektroenergetsku infrastrukturu planirati, obnavljati i graditi na način da se spriječe kolizije ptica na visokonaponskim (VN) dalekovodima i elektrokucije ptica na srednjenaponskim (SN) dalekovodima; na dionicama postojećih dalekovoda te na stupnim mjestima na kojima se utvrdi povećani rizik ili stradavanja od kolizije i/ili elektrokucije provesti tehničke mjere sprečavanja daljnjih stradavanja ptica;
Pernis apivorus	škanjac osaš	1	G			Očuvana populacija i pogodna struktura šuma za održanje gnijezdeće populacije od 4-8 p.	u hrastovim šumama očuvati povoljni udio sastojina starijih od 80 godina; elektroenergetsku infrastrukturu planirati, obnavljati i graditi na način da se spriječe kolizije ptica na visokonaponskim (VN) dalekovodima i elektrokucije ptica na srednjenaponskim (SN) dalekovodima; na dionicama postojećih dalekovoda te na stupnim mjestima na kojima se utvrdi povećani rizik ili stradavanja od kolizije i/ili elektrokucije provesti tehničke mjere sprečavanja daljnjih stradavanja ptica;

Picus canus	siva žuna	1	G			Očuvana populacija i pogodna struktura šuma za održanje gnijezdeće populacije od 90-130 p.	u hrastovim šumama očuvati povoljni udio sastojina starijih od 80 godina; šumske površine starije od 80 godina (hrast) moraju sadržavati najmanje 10 m³/ha suhe drvne mase, a prilikom doznake obavezno ostavljati stabla s dupljama u kojima se gnijezde ptice dupljašice; u šumi ostavljati što više voćkarica za gniježđenje djetlovki;

Slika 29. Karta ekološke mreže (Izvor: Bioportal)

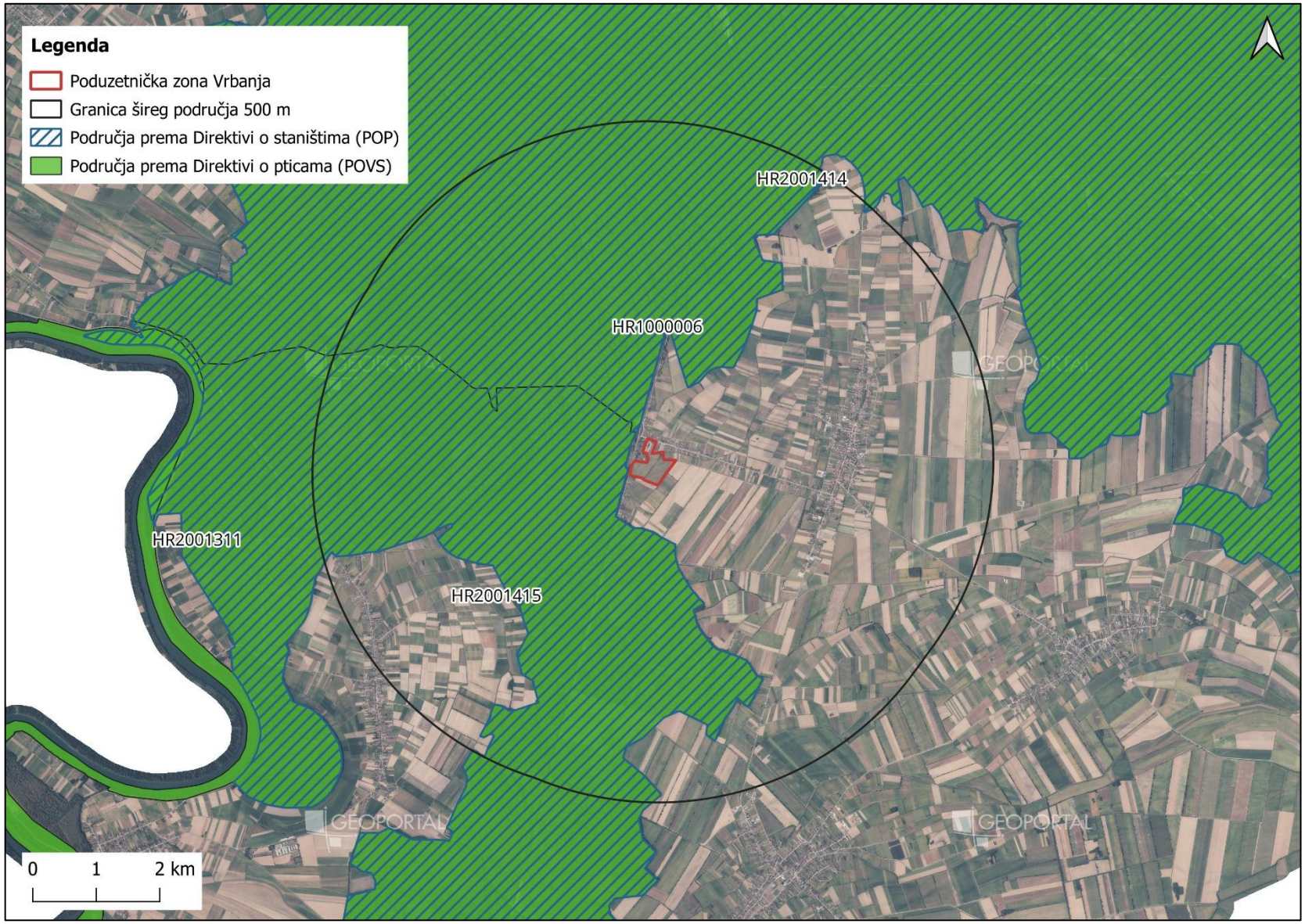

2.17 STANOVNIŠTVO

Prema rezultatima popisa stanovnika iz 2011. godine Općina Vrbanja imala je 3.940 stanovnika. Prema posljednjem popisu stanovništva izvršenom 2021. godine na području Vrbanje živi 2.870 stanovnika. Uzevši u obzir prethodno navedene podatke vidljivo je prisustvo negativnog demografskog kretanja, koje je karakteristično i za Vukovarsko-srijemsku županiju, a i samu Republiku Hrvatsku.

Na navedenom području potrebna je demografska obnova koja se može provoditi u sklopu gospodarske obnove kao njen integralni dio i važna pretpostavka svakog planiranja i inovacija u prostoru. Stoga je u model demografske obnove potrebno uključiti i različite oblike gospodarske i općenito ukupne revitalizacije.

2.18 POSTOJEĆI I PLANIRANI ZAHVATI U BLIZINI LOKACIJE ZAHVATA

Pregledom arhive Ministarstva zaštite okoliša i zelene tranzicije na području Općine Vrbanja nije pronađen niti jedan izrađeni postupak ocjene o potrebi procjene utjecaja na okoliš za izgradnju infrastrukturnih objekata.

U okolici lokacije zahvata, unutar radijusa od približno 20 kilometara, provedeno je ukupno četiri ocjena o potrebi procjene utjecaja zahvata na okoliš [Slika 30] za izgradnju infrastrukture. Zahvati se odnose na:

- Izgradnju nerazvrtanih cesta i ostale osnovne komunalne infrastrukture u Gospodarskoj zoni Bošnjaci, Općina Bošnjaci,
- Izgradnja prometne i komunalne infrastrukture te novog groblja na području Općine Gunja,
- Izgradnja prometne infrastrukture u radnoj zoni „Ambarine“, Općina Gradište,
- Dogradnja i rekonstrukcija vodno-komunalne infrastrukture aglomeracije Bošnjaci i aglomeracije Gradište.

Slika 30. Prikaz provedenih OPUO-a u neposrednoj okolici (Izvor: MZOZT, Geoportal NIPP)

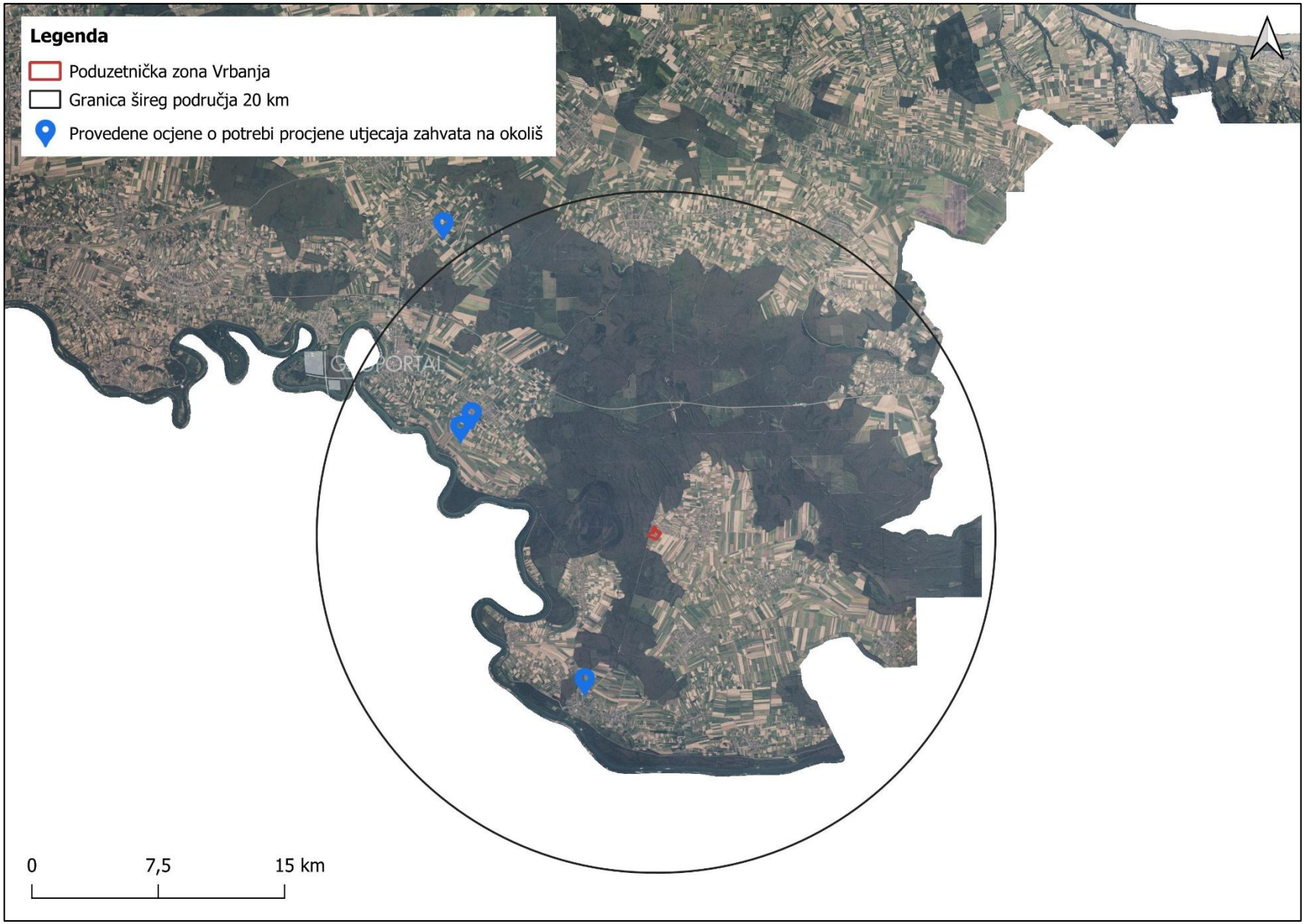

3 OPIS MOGUĆIH ZNAČAJNIH UTJECAJA NA OKOLIŠ

U ovome poglavlju će se provesti analiza utjecaja predmetnog zahvata na postojeće stanje na lokaciji obrađeno u poglavlju 2. ovog Elaborata. Zahvat može utjecati na postojeće stanje na lokaciji pozitivno i negativno ili može ne imati utjecaj. Intenzitet utjecaja vrednovati ćemo kao mali, umjereni i veliki. Za velike utjecaje smatramo da su neprihvatljivi, umjereni su prihvatljivi uz određene mjere, a mali predstavljaju prihvatljivi rizik te se mogu smatrati zanemarivima ili u najmanju ruku nije potrebno poduzimati radnje za njihovo ublažavanje ili sprječavati realizaciju zahvata. Obzirom na vrstu utjecaja isti će se okarakterizirati kao izravan, neizravan i kumulativan.

3.1 UTJECAJI NA SASTAVNICE OKOLIŠA

Po definiciji okoliš je prirodno okruženje: zrak, tlo, voda i more, klima, biljni i životinjski svijet u ukupnosti uzajamnog djelovanja i kulturna baština kao dio okruženja kojeg je stvorio čovjek. Zahvat u prirodu i okoliš je trajno ili privremeno djelovanje čovjeka koje može narušiti ekološku stabilnost ili biološku raznolikost, ili na drugi način može nepovoljno utjecati. Onečišćavanje prirode i okoliša je promjena stanja prirode i okoliša koja je posljedica štetnog djelovanja ili izostanka potrebnog djelovanja, ispuštanja, unošenja ili odlaganja štetnih tvari, ispuštanja energije i utjecaja drugih zahvata i pojava nepovoljnih za prirodu i okoliš. Opterećenja okoliša su emisije tvari i njihovih pripravaka, fizikalni i biološki činitelji (energija, buka, toplina, svjetlost), a svako unošenje opterećenja u okoliš možemo nazvati opterećivanje okoliša. Opterećivanje okoliša je svaki zahvat ili posljedica utjecaja zahvata u okoliš, ili utjecaj na okoliš određene aktivnosti, koja sama ili povezana s drugim aktivnostima može izazvati ili je mogla izazvati onečišćivanje okoliša, smanjenje kakvoće okoliša, štetu u okolišu, rizik po okoliš ili korištenje okoliša. U ovome poglavlju osvrnut ćemo se na potencijalne utjecaje na sastavnice okoliša (zrak, voda, more, tlo, krajobraz, biljni i životinjski svijet, zemljina kora).

Osim već opisanih utjecaja na sastavnice okoliša, potrebno je naglasiti i dodatne moguće utjecaje koji proizlaze iz prirode zahvata, osobito tijekom faze izgradnje. Tijekom izvođenja građevinskih radova može doći do privremenog povećanja emisija čestica prašine i ispušnih plinova, prvenstveno uslijed korištenja građevinskih strojeva, kretanja vozila te izvođenja zemljanih i asfaltnih radova. Takvi utjecaji su vremenski ograničeni, no mogu lokalno utjecati na kvalitetu zraka i stanje okoliša u neposrednoj blizini gradilišta. Također, postoji mogućnost pojave lokaliziranog onečišćenja tla i podzemnih voda uslijed nepravilnog rukovanja gorivima, mazivima i drugim kemikalijama koje se koriste tijekom radova. Nakon završetka izgradnje, tijekom korištenja poslovne zone, može se očekivati povećanje razine buke uslijed intenziviranja prometa unutar zone. Sve navedeno ukazuje na potrebu provedbe predviđenih mjera zaštite okoliša tijekom izgradnje i korištenja zahvata, kako bi se navedeni utjecaji sveli na prihvatljivu razinu.

3.1.1 Zrak

Kada govorimo o kvaliteti zraka i referencama za procjenu utjecaja na zrak, referentni podzakonski akt je Uredba o razinama onečišćujućih tvari u zraku („Narodne novine“ broj 077/20). Navedena Uredba dijeli onečišćujuće tvari na onečišćujuće tvari koje utječu na zdravlje ljudi, onečišćujuće tvari koje utječu na biljni svijet i onečišćujuće tvari koje utječu na kvalitetu življenja (dodijavanje mirisima).

Predmetni zahvat i njegov potencijalni utjecaj na zrak možemo promatrati kroz dvije faze, fazu izgradnje te fazu korištenja.

U fazi izgradnje za očekivati je pojavu onečišćujućih tvari prvenstveno pri obavljanju grubih građevinskih zahvata. Kako će tijekom radova na predmetnom području biti povećan broj građevinskih strojeva i teretnih vozila može se očekivati i povećanje emisija plinovitih onečišćujućih tvari od izgaranja fosilnih goriva (CO, NO_x, SO_2) kao i krutih čestica frakcije PM_{10}. Uzimajući u obzir vremenski rok trajanja radova te njihov opseg, utjecaji će bit negativni, izravni, mali te neće imati utjecaj na kvalitetu zraka.

Izgradnja prometnih površina povećat će promet na neizgrađenom području, što će dovesti do emisija u zrak. Tijekom odvijanja prometa, emitirat će se onečišćujuće tvari kao otpadni plinovi iz motora s unutarnjim sagorijevanjem. Međutim, radi se o kratkoj dionici prometnice koja nije visokog intenziteta prometa, već ima lokalni karakter i služi građevinskom području gospodarske zone. S obzirom na veličinu i svrhu zahvata, ne očekuje se značajan utjecaj na kvalitetu zraka na toj lokaciji. Također, tijekom korištenja komunalne infrastrukture (poput vodovoda, odvodnje, javne rasvjete) i uz pravilnu izgradnju i održavanje, ne očekuju se neugodni mirisi niti druge emisije koje bi negativno utjecale na kvalitetu zraka.

3.1.2 Vode

Tijekom izgradnje, na gradilištu može doći do curenja manjih količina onečišćujućih tvari poput goriva, ulja i drugih tekućih materijala koji se koriste pri građenju, što može uzrokovati njihovo prodiranje u tlo i podzemne vode. Međutim, pravilna organizacija i izvođenje radova prema zakonskim propisima i pravilima dobre prakse, uz građevinski nadzor, minimalizirat će ovu opasnost. Takvi događaji će se spriječiti pridržavanjem zakonom definiranih obaveza mjera zaštite i sigurnosti na radu te korištenjem redovito održavanih strojeva i vozila.

Tijekom korištenja zahvata nastajat će oborinske vode s kolnih i pješačkih površina čija je odvodnja predviđena djelomično odgovarajućim uzdužnim i poprečnim nagibom kolnika prema postojećim odvodnim jarcima, a djelomično pomoću zasebnog zatvorenog sustava odvodnje. Sanitarna odvodnja predviđena je u okviru zasebnog zatvorenog sustava koji bi se spojio na izgrađeni sustav sanitarne odvodnje naselja. Izljev u postojeći sustav je predviđen kao tlačni spoj (putem crpne stanice).

Obzirom na planirana rješenja odvodnje oborinskih i sanitarnih otpadnih voda tijekom korištenja predmetnog zahvata ne očekuju se utjecaji na kvalitetu vodnih tijela. Svi

navedeni utjecaji, su prostorno i vremenski ograničeni te se, uz primjenu navedenih mjera, mogu ocijeniti kao utjecaji manjeg značaja.

Trenutno nije određena precizna gospodarska namjena svih parcela unutar predmetne poslovne zone, zbog čega nije moguće detaljno razraditi specifična tehnička rješenja za odvodnju industrijskih otpadnih voda. Međutim, Općina Vrbanja je u Idejnom projektu predvidjela izgradnju sustava sanitarne kanalizacije za potrebe priključenja na postojeći javni kanalizacijski sustav naselja, čime se osigurava adekvatno postupanje s otpadnim vodama za buduće gospodarske subjekte.

Svaka buduća investicija unutar poslovne zone bit će obvezna, u skladu sa Zakonom o gradnji te uvjetima nadležnih komunalnih i vodopravnih tijela, pojedinačno rješavati pitanje industrijskih otpadnih voda. Ovaj pristup omogućava specifična tehnička rješenja prilagođena vrsti i količini industrijskih otpadnih voda koje će nastajati, te osigurava da postupanje s otpadnim vodama zadovoljava najviše standarde zaštite okoliša.

Za sve buduće investicije unutar poslovne zone koje bi mogle imati potencijalno značajan utjecaj na okoliš, investitori će biti u obvezi provesti postupak Ocjene/Procjene prihvatljivosti zahvata na okoliš, sukladno odredbama Uredbe o procjeni utjecaja zahvata na okoliš (NN 61/14, 3/17). Na taj način osigurat će se izbjegavanje ili minimiziranje potencijalno negativnih utjecaja na okoliš te održiv razvoj poslovne zone.

Predmetni zahvat izgradnje infrastrukturnih objekata Poslovne zone Vrbanja ima kontroliran i ograničen utjecaj na postojeće kanale melioracijske odvodnje. Oborinske vode s prometnih površina u poslovnoj zoni bit će prikupljene putem planiranog sustava nagiba kolnika i kontroliranih ispusta. Planirano rješenje predviđa korištenje postojećeg kanala melioracijske odvodnje, pri čemu će se osigurati usklađenost sa specifičnim vodopravnim uvjetima koji će biti izdani od strane Hrvatskih voda. Time će se osigurati da kapaciteti postojećih melioracijskih kanala neće biti ugroženi, već će se kontroliranim ispustima osigurati adekvatno upravljanje oborinskim vodama. Navedeno rješenje osigurava očuvanje funkcionalnosti sustava melioracijske odvodnje te sprječava negativne posljedice poput povećanog rizika od poplava ili narušavanja hidrauličkih svojstava kanala.

Konačno rješenje i mjere zaštite vodnih tijela i melioracijskih kanala bit će detaljno razrađeni kroz postupak ishođenja posebnih uvjeta građenja, čime će se dodatno osigurati očuvanje i zaštita postojećeg melioracijskog sustava.

3.1.3 Tlo

Tijekom izgradnje

Izgradnja će trajno promijeniti karakter tla na površinama predviđenim za izgradnju (prometnice, parkirališta, staze), jer će te površine biti asfaltirane, što dovodi do nepovratnog gubitka prirodnih funkcija tla. Ostali infrastrukturni elementi koji će se polagati podzemno, neće uzrokovati dodatni gubitak zemljišta jer su predviđeni podzemno unutar istog koridora.

Tijekom izgradnje, može doći do zbijanja tla zbog teške građevinske mehanizacije, što može smanjiti plodnost tla i njegovu sposobnost infiltracije vode. Ovaj utjecaj će biti privremen, ali može dugoročno utjecati na kvalitetu tla ako ne bude pravilno saniran.

Osim navedenog, tijekom gradnje može doći do onečišćenja uslijed korištenja pogonskih goriva, maziva i drugih tekućih materijala, što može rezultirati njihovim prodorom u tlo i podzemlje. Međutim, rizik od takvih događaja može se smanjiti ili čak izbjeći odgovarajućom organizacijom gradilišta, kao što su zabrane skladištenja goriva i maziva na gradilištu te pravilno skladištenje otpada i građevinskog materijala. Također, važno je pažljivo i odgovorno rukovati strojevima te primjenjivati odgovarajuće tehničke mjere zaštite i standarde za građevinsku mehanizaciju, što uključuje korištenje ispravne opreme, redovito održavanje i servisiranje strojeva te punjenje goriva na benzinskim postajama.

Tijekom korištenja

Utjecaj na tlo može se dogoditi samo u slučaju nepredviđenih situacija, poput pucanja cijevi u sustavu sanitarne i/ili oborinske odvodnje. Iako je vjerojatnost takvih događaja vrlo mala, važno je pažljivo slijediti sve zakonom propisane mjere kako bi se izbjegle akcidentne situacije i, posljedično, potencijalno negativni utjecaj na tlo.

3.1.4 Krajobraz

Obzirom na dimenzije zahvata, postojeću vizuru krajolika te činjenicu da se radi o neizgrađenoj zoni gospodarske namjene, procijenjeno je da zahvat nema negativan utjecaj na isti.

Tijekom izgradnje, vizualne značajke krajobraza će se mijenjati zbog prisutnosti radnih strojeva, opreme i sličnog. Ovaj utjecaj je vremenski i prostorno ograničen te se, uz sanaciju gradilišta po završetku radova, ne smatra značajnim.

Izgradnjom infrastrukturnih objekata dolazi do promjene vizualnih značajki krajolika, međutim prema PPUO Vrbanja zahvat se nalazi unutar već postojećeg područja gospodarske namjene tako da će se dodatni infrastrukturni zahvati uklopiti u već postojeći industrijski pejzaž. Ovo znači da se neće značajno promijeniti karakter ili izgled krajolika, odnosno novi zahvat neće dodati značajne nove vizualne barijere koje bi promijenile doživljaj krajolika.

3.2 UTJECAJ NA STANOVNIŠTVO

Realizacija predmetnog zahvata nema utjecaja na stanovništvo budući da se zahvat nalazi na području gospodarske namjene. Tijekom građevinskih radova očekuje se povećanje buke i vibracija zbog rada i kretanja mehanizacije, kao i emisija čestica prašine. Pridržavanjem dobrih građevinskih praksi, korištenjem ispravne i redovito servisirane opreme te se pridržavanjem propisa, utjecaj će biti minimalan. Ovi utjecaji su privremeni, lokalizirani, uobičajeni za građevinske radove i nemaju značajniji utjecaj na stanovništvo. Izgradnjom prometnih površina te ostale infrastrukture povećat će se

funkcionalna vrijednost gospodarske zone, potaknut će se razvoj malog i srednjeg poduzetništva te proizvodnog obrtništva što će imati pozitivan utjecaj na stanovništvo kroz otvaranje novih radnih mjesta i mogućnost zapošljavanja.

3.3 KLIMA I KLIMATSKE PROMJENE

Europska komisija izdala je Tehničke smjernice za pripremu infrastrukture za klimatske promjene u razdoblju 2021-2027. godina (u nastavku Smjernice). Prema navedenim Smjernicama infrastrukturne projekte je potrebno sagledavati kroz ublažavanje klimatskih promjena (klimatsku neutralnost) i kroz prilagodnu klimatskim promjenama odnosno otpornost na klimatske promjene. Oba procesa sastoje se od dvije faze, faze pregleda unutar koje se utvrđuje klimatska neutralnost, odnosno izloženost klimatskim promjenama i od faze ublažavanja u slučaju klimatske neutralnosti i faze prilagodbe u slučaju prilagodbe klimatskim promjenama.

Slika 31. Hodogram sagledavanja infrastrukturnog projekta (Izvor: Smjernice)

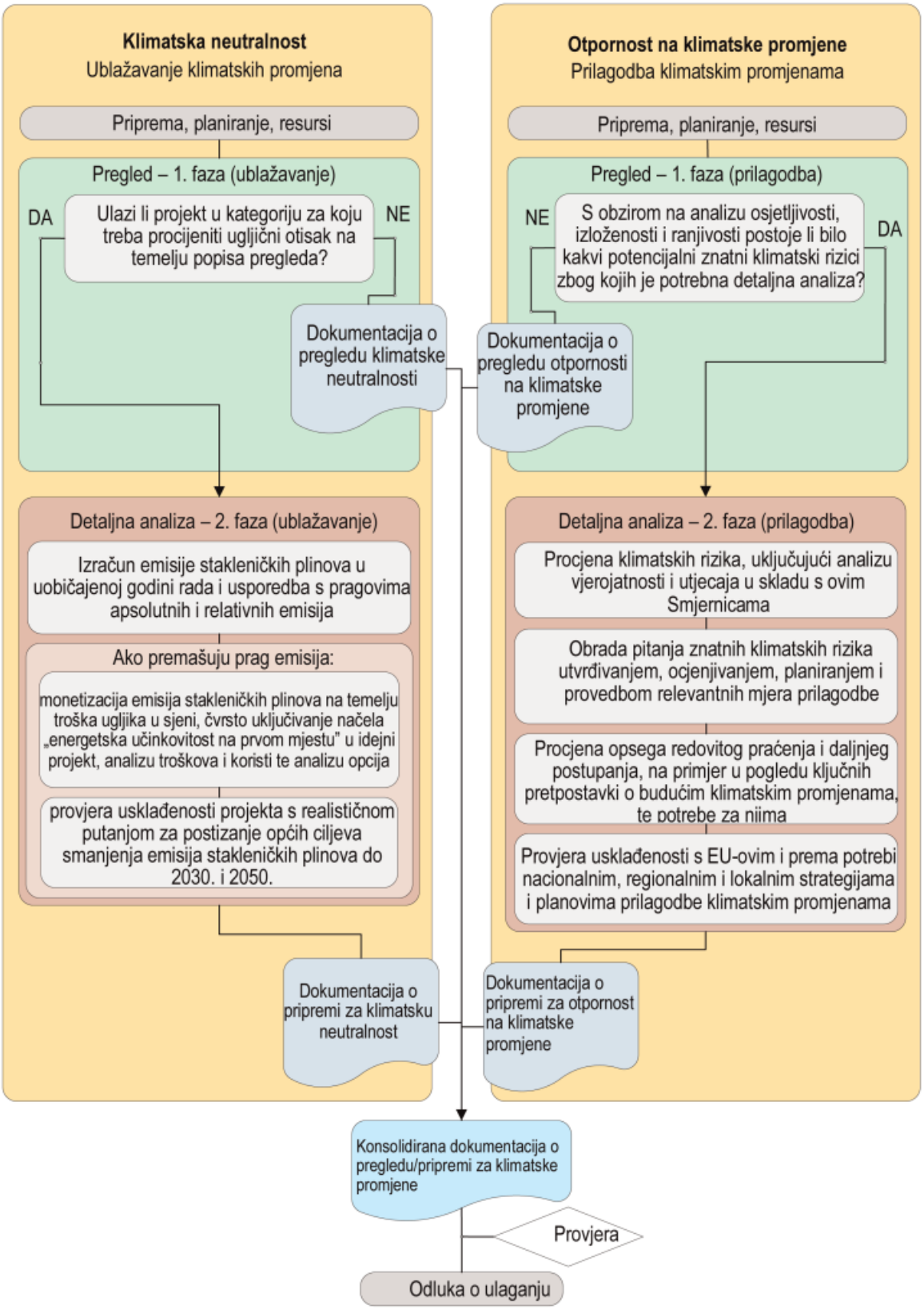

Klimatske promjene ili statistički značajne promjene srednjeg stanja ili varijabilnosti klimatskih veličina

Za potrebe prethodno spomenutih procesa u nastavku dajemo pregled klimatskih promjena područja oko lokacije zahvata.

Varijabilnost klime može biti uzrokovana prirodnim čimbenicima unutar samog klimatskog sustava. Takvu varijabilnost klime uočavamo u pojavama kao što je Sjeverno – atlantska oscilacija koja predstavlja varijacije atmosferskog tlaka na razini mora na području Islanda i Azora što utječe na jačinu zapadnog strujanja i na putanje oluja nad sjevernim Atlantikom i dijelom Europe.

Prirodna varijabilnost klime može biti uzrokovana i vanjskim čimbenicima, primjerice velikom količinom aerosola izbačenog vulkanskom erupcijom u atmosferu ili promjenom Sunčevog zračenja koje dolazi do atmosfere i Zemljine površine.

Osim navedenih prirodnih varijacija klime, od velikog interesa su i promjene klime izazvane ljudskim aktivnostima (antropogeni utjecaj na klimu) kojima u atmosferu dolaze plinovi staklenika, a oni imaju ključnu ulogu u zagrijavanju atmosfere.

Najvažniji plinovi koji se prirodno nalaze u atmosferi, i koji apsorbiraju dugovalno zračenje Zemlje te ih stoga nazivamo plinovima staklenika, su vodena para i ugljikov dioksid (CO_2), a zatim metan (CH_4), didušikov oksid (N_2O) i ozon (O_3).

Klimatske promjene su dominantni globalni problem okoliša i jedan od najvećih izazova s kojim se svijet danas suočava. Učinci klimatskih promjena postaju sve vidljiviji, izravno utječu na gospodarstvo, okoliš i društvo u cjelini, a pokušaji da se utjecaj antropogenih emisija zaustavi čine se sve manje izglednima.

Slika 32. Primjeri prirodnih i antropogenih čimbenika koji utječu na klimu (izvor: Državni hidrometeorološki zavod)

Klimatske promjene u budućoj klimi na području Hrvatske dobivene su simulacijama klime regionalnim klimatskim modelom RegCM. Rezultati modeliranja dani su u dokumentu Rezultati klimatskog modeliranja na sustavu HPC Velebit za potrebe izrade nacrta Strategije prilagodbe klimatskim promjenama Republike hrvatske do 2040. i s pogledom na 2070. i Akcijskog plana.

Numeričke integracije RegCM modelom mogu se podijeliti na simulacije sadašnje (odnosno prošle) (razdoblje 1971-2000 u daljnjem tekstu P0) klime i simulacije (projekcije) buduće klime (razdoblje 2011-2040 u daljnjem tekstu P1) i (razdoblje 2041-2070 u daljnjem tekstu P2).

Modeliranje je provedeno prema RCP4.5 scenariju IPCC-a kojim je predviđen umjeren porast stakleničkih plinova do konca 21. stoljeća. Osim scenarija RCP4.5. koristi se i scenarij RCP8.5. koji se predviđa kontinuirano povećanje stakleničkih plinova što rezultira povećanjem količine stakleničkih plinova za tri puta do 2100. godine.

Kako je modeliranje RegCM provedeno na prostornoj rezoluciji 50 km, izrađen je i model u prostornoj rezoluciji 12,5 km korištenjem podataka iz osnovnog modela za Republiku Hrvatsku. Podaci modeliranja u 12,5 km prostornoj rezoluciji dani su u dokumentu Dodatak rezultatima klimatskog modeliranja na sustavu HPC VELEbit.

U nastavku ovog poglavlja bit će dani podaci modeliranja u 12,5 km prostornoj rezoluciji za parametre koji su dostupni.

Srednja temperatura zraka na 2 m iznad tla

Lokacija zahvata smještena je u kvadrantu između 18°-20° zemljopisne širine i 44°-46° zemljopisne dužine.

Za referentno razdoblje P0 u srednjaku ansambla uočava se sezonska varijabilnost srednje prizemne temperature [Slika 33]. Za promatrano područje prosječna temperatura na 2 m iznad tla zimi iznosi 0-2°C, u proljetnom periodu prosječna temperatura je 12-16°C, a ljeti se penje do 24-28°C, jesenski prosjeci se spuštaju na 12-16°C.

Za razdoblje P1 obzirom na referentno razdoblje P0 dolazi do porasta temperature 1-1,5°C u svim godišnjim dobima.

Za razdoblje P2 obzirom na referentno razdoblje P0, zimi u proljeće i jesen povećanje temperature iznosi 1,5-2°C, a ljeti 2-2,5°C.

Slika 33. Temperatura zraka (°C) u srednjaku ansambla iz četiri integracije RegCM modelom. Od lijeva na desno: zima, proljeće, ljeto i jesen. Gore: referentno razdoblje 1971.-2000.; sredina: promjena u razdoblju 2011.-2040.; dolje: promjena u razdoblju 2041.-2070. (12,5 km)

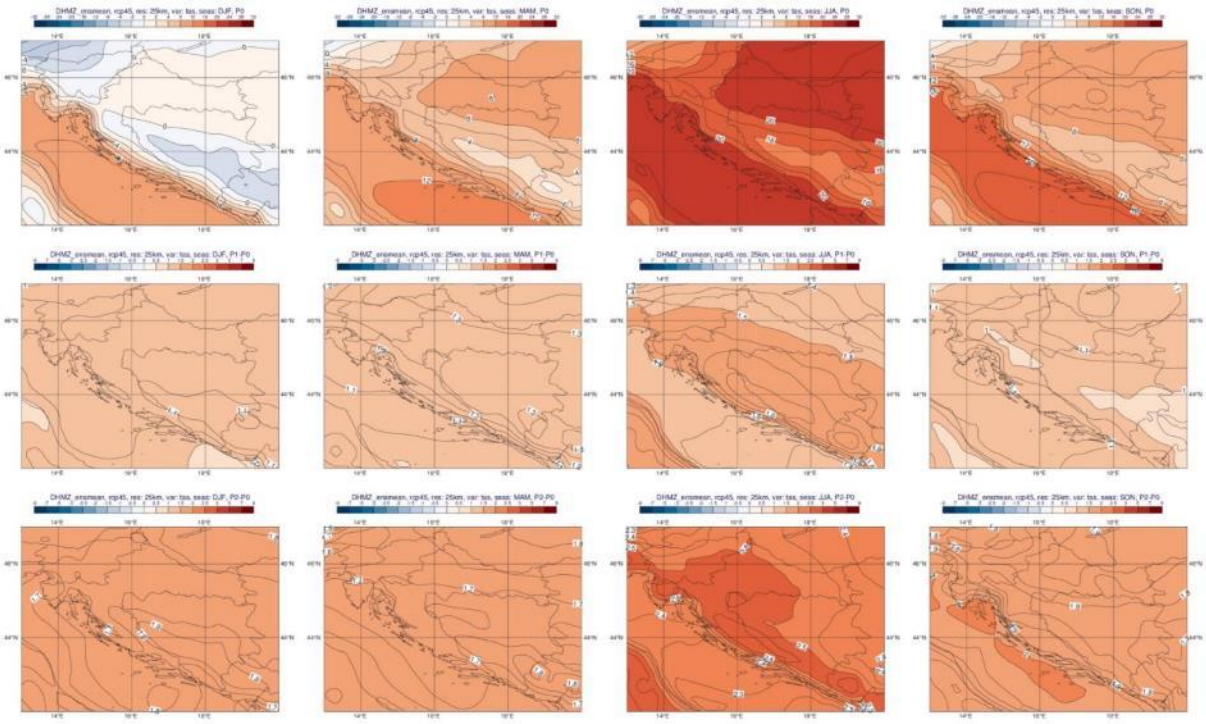

Minimalna temperatura zraka

Minimalna prosječna temperatura na 2 m iznad tla promatranog područja u referentnom razdoblju P0 zimi kreće se od -4 do -2°C, u proljeće 4 do 8°C, ljeti 12-16°C, a u jesen 4 do 8°C.

Projekcije minimalne temperature zraka na 2 m iznad tla za razdoblje P1 obzirom na razdoblje P0 prikazuju porast i to 1-1,5°C u svim godišnjim dobima.

Projekcije minimalne temperature zraka na 2 m iznad tla za razdoblje P2 obzirom na razdoblje P0 prikazuju porast i to 1,5-2°C zimi u proljeće i jesen te 2-2,5°C u ljeto.

Slika 34. Minimalna temperatura zraka (°C) u srednjaku ansambla iz četiri integracije RegCM modelom. Od lijeva na desno: zima, proljeće, ljeto i jesen. Gore: referentno razdoblje 1971.-2000.; sredina: promjena u razdoblju 2011.-2040.; dolje: promjena u razdoblju 2041.-2070. (12,5 km)

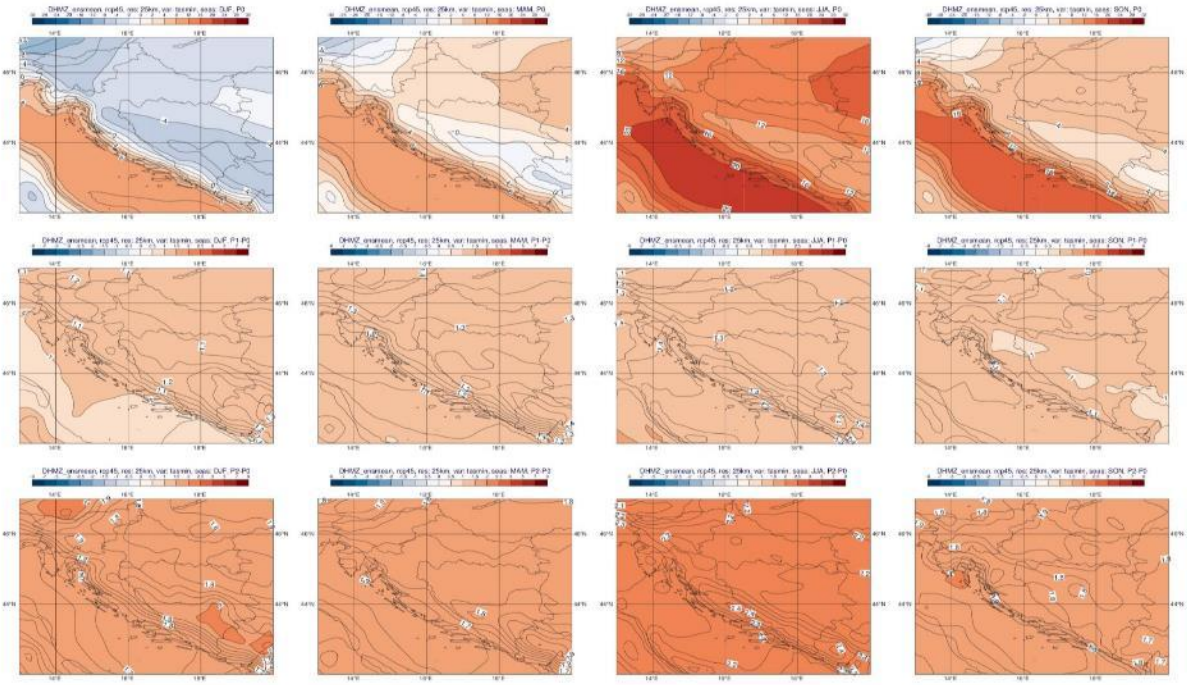

Maksimalna temperatura zraka

Maksimalna prosječna temperatura zraka na promatranom području u referentnom razdoblju P0 zimi se nalazi u rasponu 4-8°C, 12-16°C u proljeće, 28-32°C u ljeto te 12-16°C u jesen.

Sukladno klimatskom modelu za razdoblje P1 obzirom na razdoblje P0 dolazi do porasta maksimalne prosječne temperature i 1-1,5°C zimi u proljeće i jesen, te 1,5-2°C u ljeto.

Do povećanja prosječne maksimalne temperature dolazi i u razdoblju P2 1,5-2°C zimi u proljeće i jesen, te 2-2,5°C u ljeto.

Slika 35. Maksimalna temperatura zraka (°C) u srednjaku ansambla iz četiri integracije RegCM modelom. Od lijeva na desno: zima, proljeće, ljeto i jesen. Gore: referentno razdoblje 1971.-2000.; sredina: promjena u razdoblju 2011.-2040.; dolje: promjena u razdoblju 2041-2070. (12,5 km)

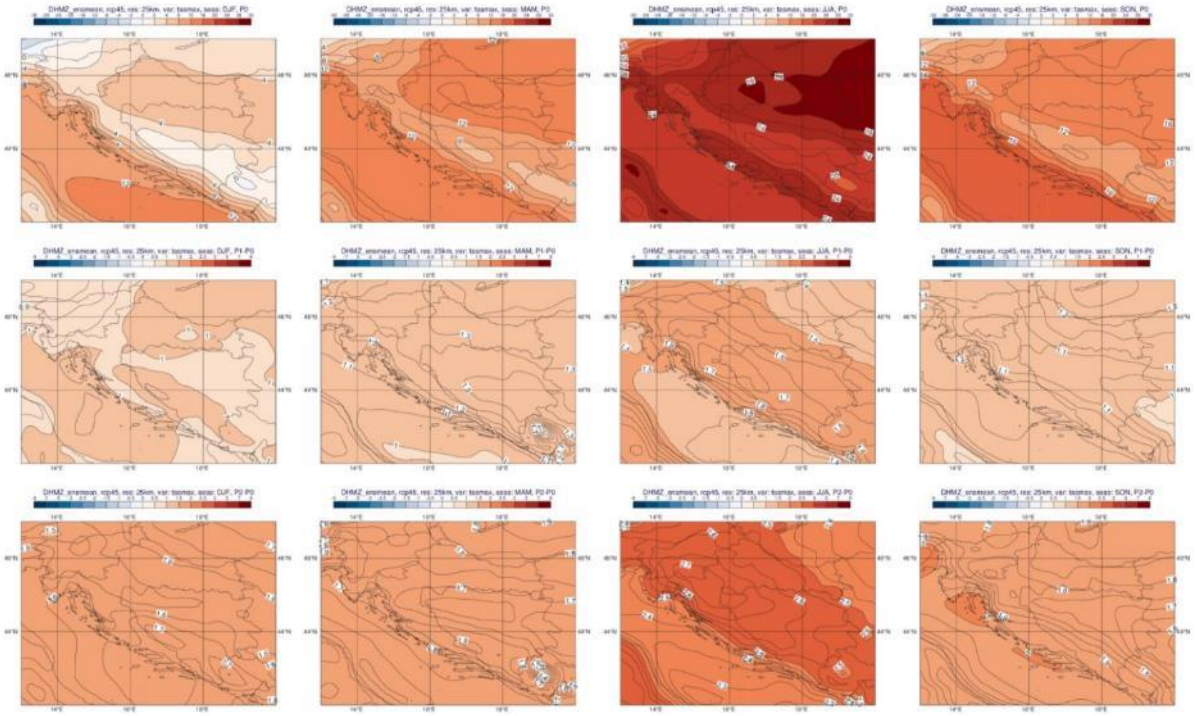

Oborine

Prije samog početka analize podataka potrebno je naglasiti da primijenjeni klimatski model i za rezoluciju 50 km i 12,5 km daje precijenjene podatke obzirom na referentno razdoblje.

Ukupna količina oborine promatranog područja u referentnom razdoblju iznosi 2-3 mm/dan zimi u proljeće i jesen, a ljeti 1-2 mm/dan.

U razdoblju P1 obzirom na razdoblje P0 u zimi i proljeću dolazi do povećanja prosječne količine oborine za 0-0,25 mm/dan, dok ljeti i u jesen dolazi do smanjenja oborina 0,-0,25 mm/dan.

U razdoblju P2 obzirom na razdoblje P0 u ljeti je i dalje prisutno smanjenje prosječne količine oborina za 0-0,25 mm/dan, dok u ostalim dobima imamo povećanje oborina od 0-0,25 mm/dan.

Slika 36. Ukupna količina oborine (mm/dan) u srednjaku ansambla iz četiri integracije RegCM modelom. Od lijeva na desno: zima, proljeće, ljeto i jesen. Gore: referentno razdoblje 1971.-2000.; sredina: promjena u razdoblju 2011.-2040.; dolje: promjena u razdoblju 2041-2070. (12,5 km)

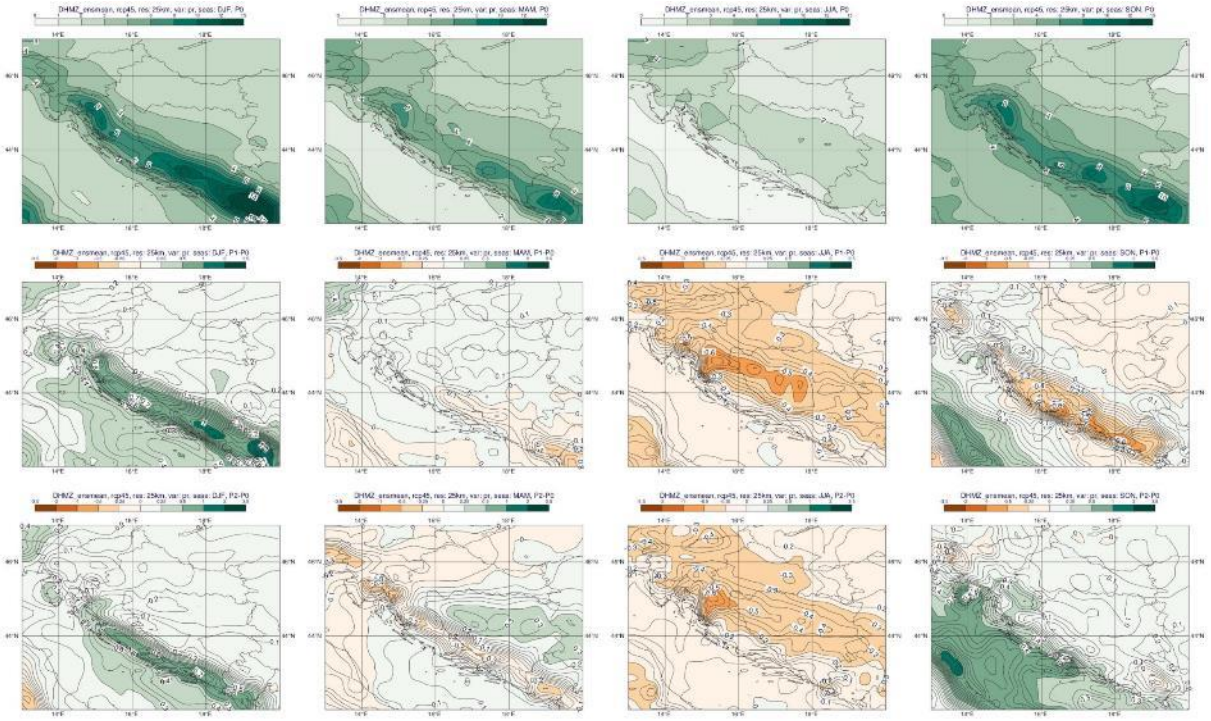

Maksimalna brzina vjetra

Promatrano područje u referentnom razdoblju P0 karakteriziraju prosječne brzine vjetra na visini 10 m 5-6 m/s, navedena brzina karakteristična je i za preostala godišnja doba proljeće, ljeto i jesen.

Obzirom na referentno razdoblje P0 u razdoblju P1 dolazi do porasta prosječne brzine vjetra na 10 m za 0,0-0,1 m/s u svim godišnjim dobima osim u jesen kad je prisutno smanjenje brzine od 0-0,1 m/s.

U razdoblju P2 u usporedbi s referentnim razdobljem P0 prosječna brzina vjetra na 10 m se povećava za 0-0,1 m/s u svim godišnjim dobima.

Broj dana s maksimalnom brzinom vjetra

U sklopu poglavlja Ekstremni vremenski uvjeti Dodatka Klimatsko modeliranje Velebit 12,5 km obrađeni su ekstremni vremenski uvjeti. Pod ekstremnim uvjetima razmatrati ćemo broj dana s maksimalnom brzinom vjetra većom od 20 m/s, broj ledenih dana, broj vrućih dana, broj dana s toplim noćima te broj kišnih i sušnih dana. Navedene simulacije provede su prema scenarijima RCP4.5 i RCP8.5.

Sa gledišta broja dana s brzinom vjetra većom ili jednakom 20 m/s u zimskom periodu za koji je rađena simulacija za promatrano područje kako u prvom razdoblju P1 jedan tako i u drugom razdoblju P2 za oba scenarija ne dolazi do promjene.

Slika 37.Promjene srednjeg broja dana s maksimalnom brzinom vjetra ≥ 20 m/s u odnosu na referentno razdoblje P0 u srednjaku ansambla iz četiri integracije RegCM modelom. Lijevo scenarij RCP4.5. desno scenarija RCP8.5. Prvi red promjene u razdoblju P1, drugi red razdoblje P2. Mjerna jedinica broj događaja/ 10 god. Sezona zima. (12,5 km)

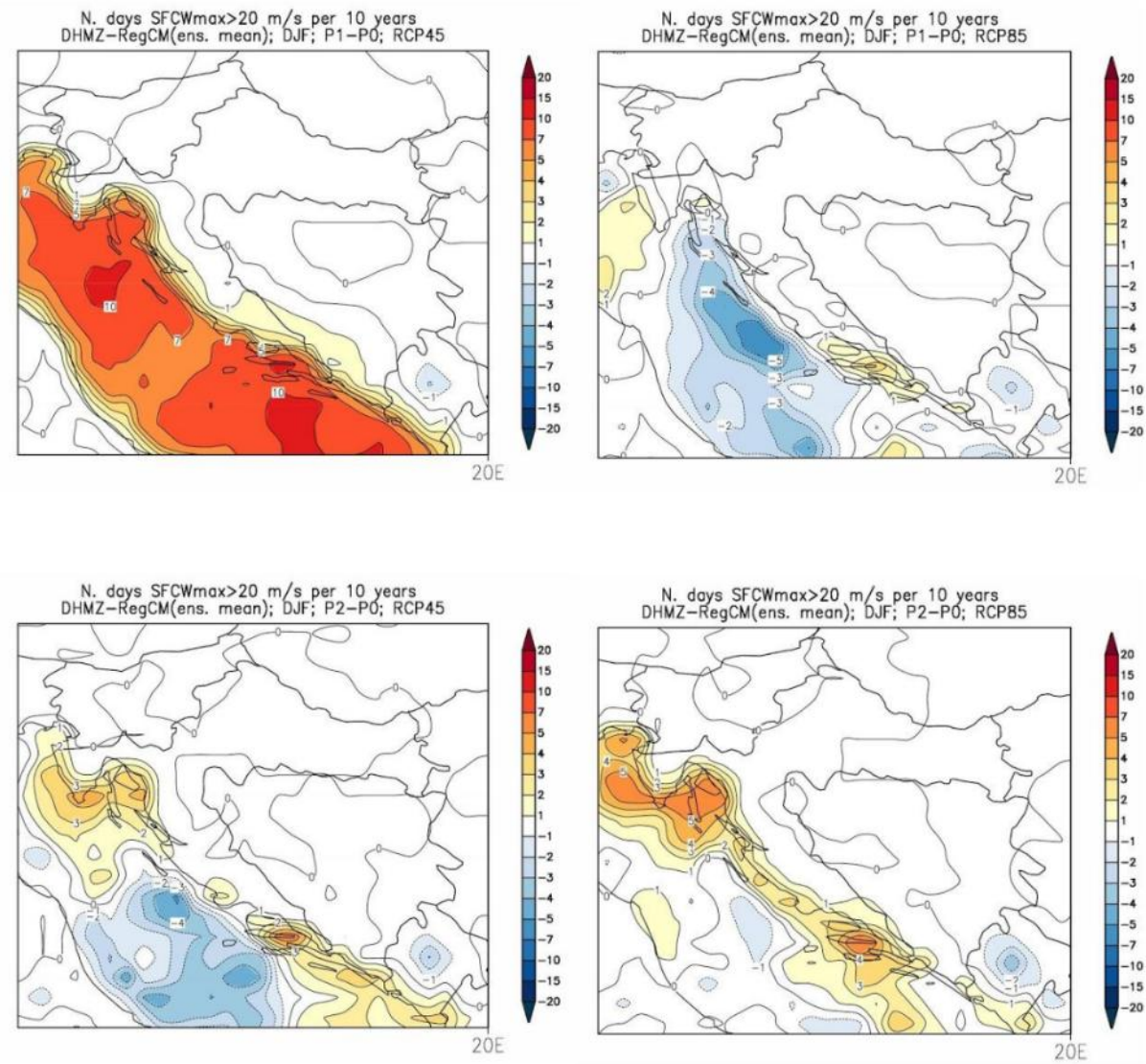

Broj ledenih dana

Broj ledenih dana u zimskom dobu za promatrano područje prema RCP4.5. scenariju tijekom promatranog razdoblja P1 smanjuje se za 1-2 dana, odnosno u razdoblju P2 za 2-3 dana. Obzirom na model RCP8.5. u prvom promatranom razdoblju P1 dolazi do smanjenja za 2-3 dana, a u razdoblju P2 za 4-5 dana.

Slika 38. Promjene srednjeg broja ledenih dana (dan s minimalnom temperaturom ≤ -10°C) u odnosu na referentno razdoblje P0 u srednjaku ansambla iz četiri integracije RegCm modelom, lijevo scenarij RCP4.5., desno scenarij RCP8.5. <prvi red promjena u razdoblju P1, drugi red primjena u razdoblju P2. Mjerna jedinica broj događaja u godini. Sezona zima. (12,5 km)

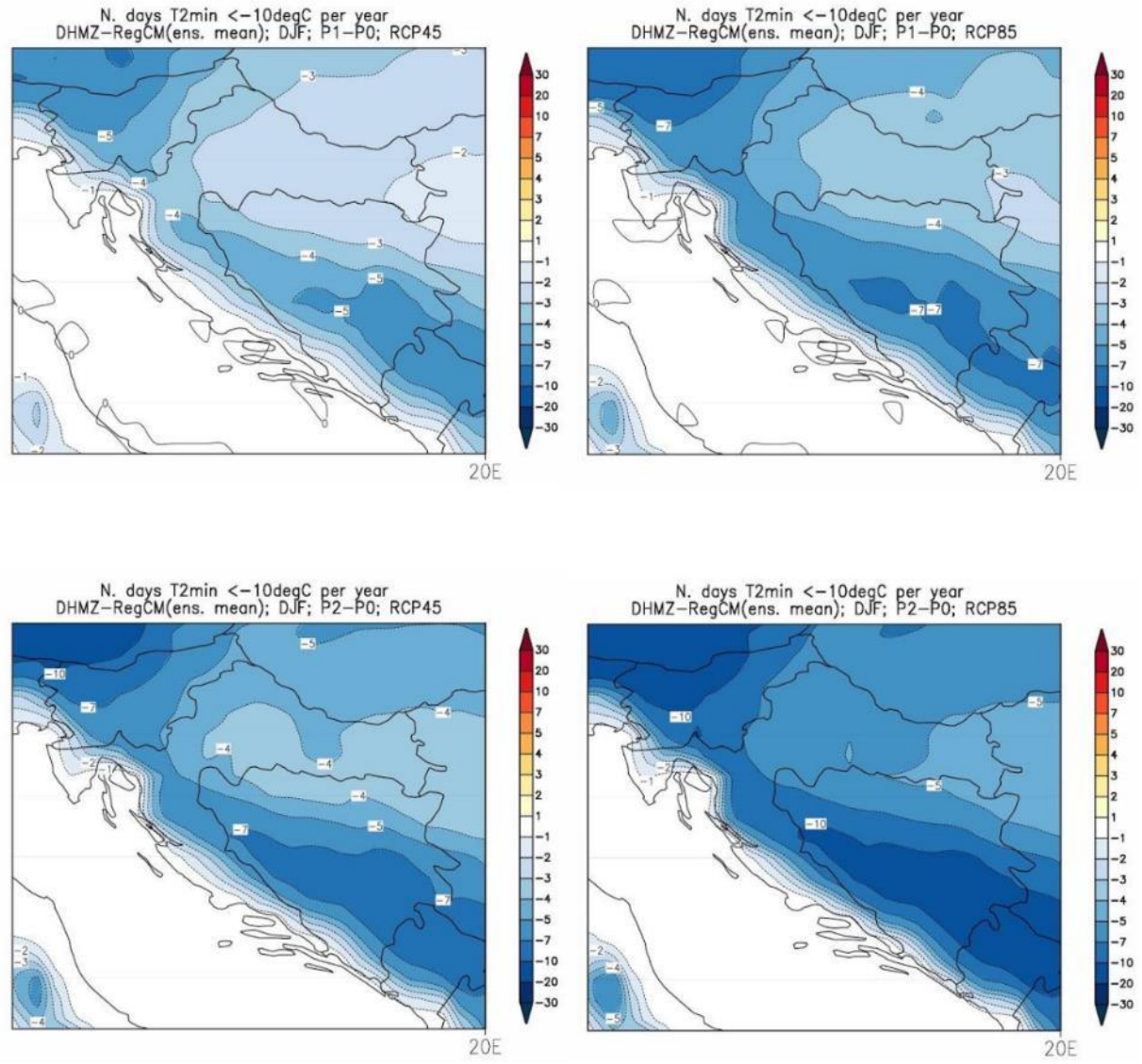

Broj vrućih dana

Prema scenariju RCP4.5. za promatrano područje u razdoblju P1 dolazi do povećanja broja vrućih dana i to za 8-12 dana, u razdoblju P2 povećanje broja vrućih dana obzirom na referentno razdoblje iznosi 16-20 dana. Povećanje broja vrućih dana obzirom na referentno razdoblje P0 za scenarij RCP8.5. iznosi 12-16 dana u razdoblju P1 i 20-25 dana u razdoblju P2.

Slika 39. Promjene srednja broja vrućih dana (dnevan max. temperatura ≥ 30°C) u odnosu na referentno razdoblje P0 u srednjaku ansambla iz četiri integracije RegCM modelom. Lijevo scenarij RCP4.5., desno scenarij RCP 8.5.. Prvi red promjene u razdoblju P1, drugi red promjene u razdoblju P2. Mjerna jedinica broj događaja u sezoni. Sezona ljeto. (12,5 km)

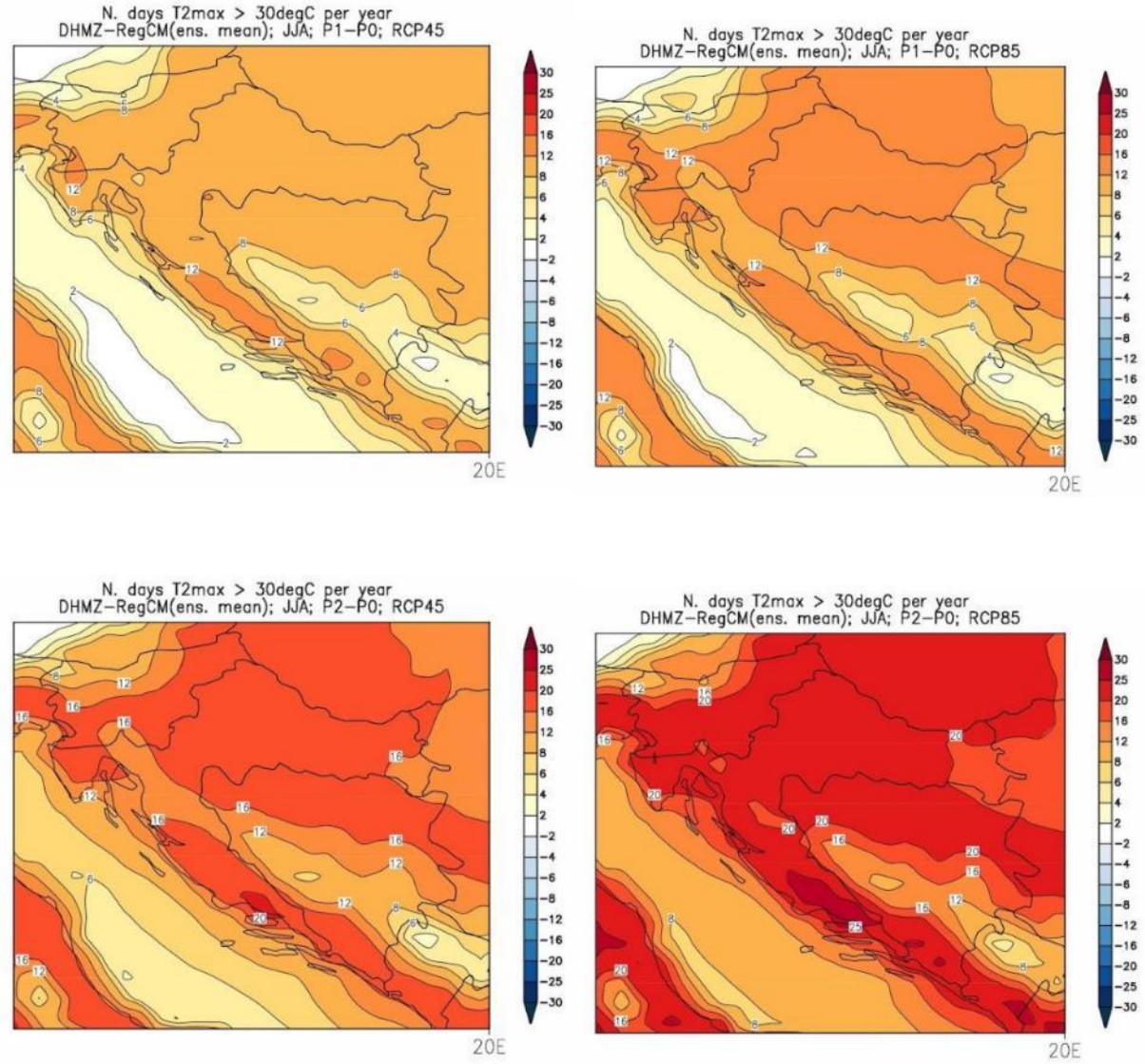

Broj dana s toplim noćima

U razdoblju P1 obzirom na referentno razdoblje P0, a prema scenariju RCP 4.5. broj dana s toplim noćima povećava se za 8-12 dana, te u razdoblju P2 za 16-20 dana. Prema scenariju RCP8.5. u razdoblju P1 dolazi do povećanja broja toplih dana za 12-16 dana u razdoblju P1 i 20-25 dana u razdoblju P2.

Slika 40. Promjene srednjeg broja dana s toplim noćima (dan kada je minimalna temperatura ≥ 20°C) u odnosu na referentno razdoblje P0 u srednjaku ansambla iz četiri integracije RegCM modelom. Lijevo scenarij RCP4.5. desno scenarij RCP8.5. Prvi red promjene u razdoblju P1, drugi red promjene u razdoblju P2. Mjerna jedinica broj događaja u godini. Sezona ljeto. (12,5 km)

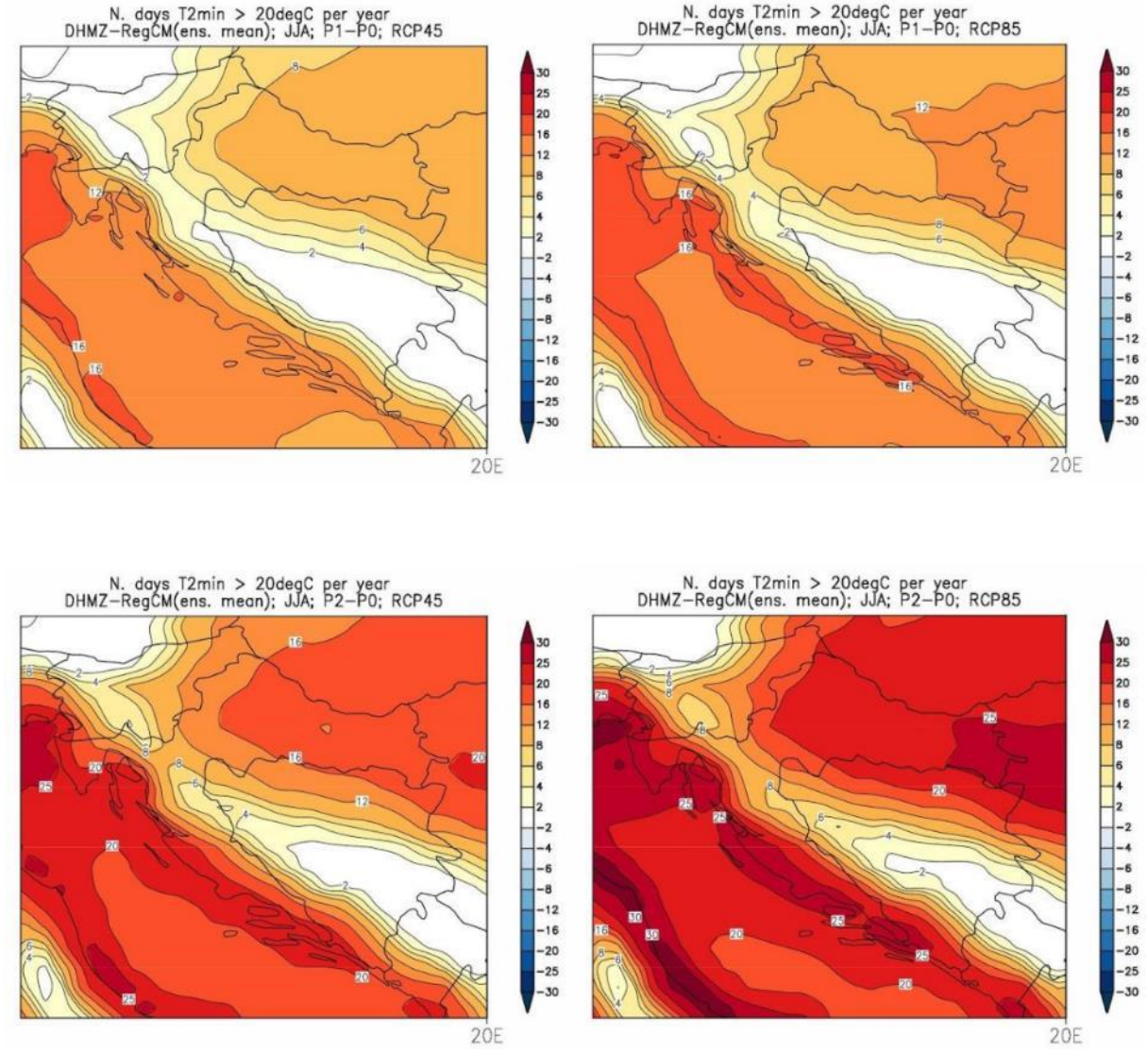

Broj kišnih razdoblja

Pod kišnim razdobljem podrazumijeva se minimalno 5 uzastopnih dana s dnevnom količinom oborine većom ili jednakom 1 mm. Prema scenariju RCP4.5. u razdoblju P1 dolazi do smanjenja od 1 kišnog razdoblja obzirom na referentno razdoblje P0, a u razdoblju P2 zadržava se trend iz razdoblja P1. Prema scenariju RCP8.5. također je i za razdoblje P1 i za razdoblje P2 obzirom na referentno razdoblje P0 prisutno smanjene kišnih razdoblja za 1-2.

Slika 41. Promjene srednjeg godišnjeg broja kišnih razdoblja u odnosnu na referentno razdoblje P0 u srednjaku ansambla iz četiri integracije RegCM modelom. Lijevo scenarij RCP4.5., desno scenarij RCP8.5. Prvi red promjene u razdoblju P1, drugi red promjene u razdoblju P2. Mjerna jedinica broj događaja u 10 godina. Sezona ljeto. (12,5 km)

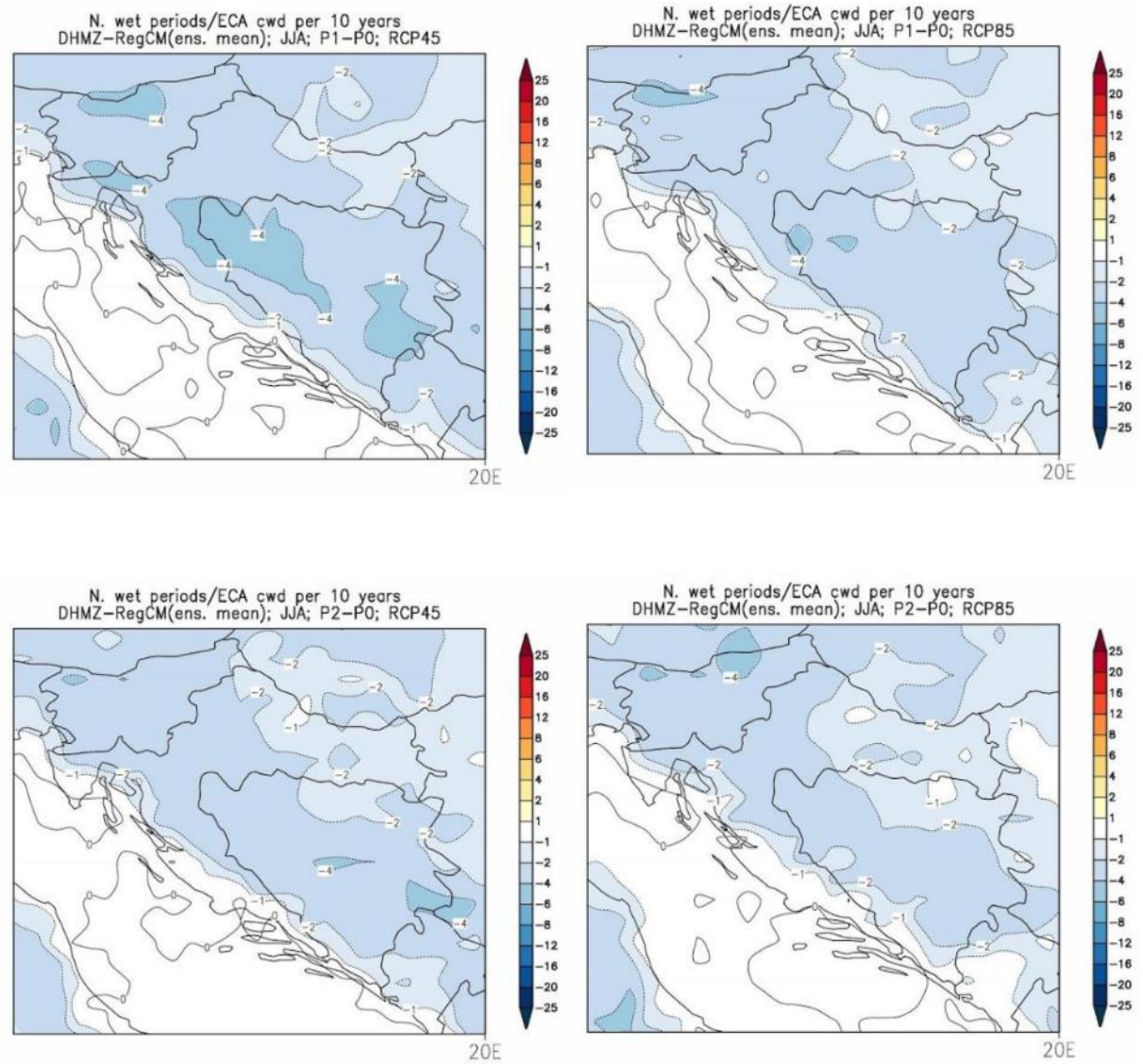

Srednji broj sušnih razdoblja

Sušno razdoblje je razdoblje od minimalno pet uzastopnih dana s dnevnom količinom oborine manjom ili jednakom 1 mm. Na promatranom području prema scenariju RCP4.5. u razdoblju P1 obzirom na referentno razdoblje P0 dolazi do ne postoje neke tendencije promjene odnosno rezultat modeliranja je u području od -1 do +1, dok u razdoblju P2 dolazi do povećanja sušnih razdoblja za 2-4 pojavljivanja. Prema scenariju RCP8.5. u prvom razdoblju prisutna je promjena od 1-2 pojavljivanja više nego li je slučaju u razdoblju P0, u razdoblju P2 2-4 pojavljivanja naspram referentnog razdoblja P0.

Slika 42.Promjene srednjeg broja sušnih razdoblja u odnosu na referentno razdoblje P0 u srednjaku ansambla iz četiri integracije RegCM modelom. Lijevo scenarij RCP4.5. desno scenarij RCP8.5. Prvi red razdoblje P1, drugi red razdoblje P2. Mjerna jedinica broj događaja u 10 godina. Sezona proljeće. (12,5 km)

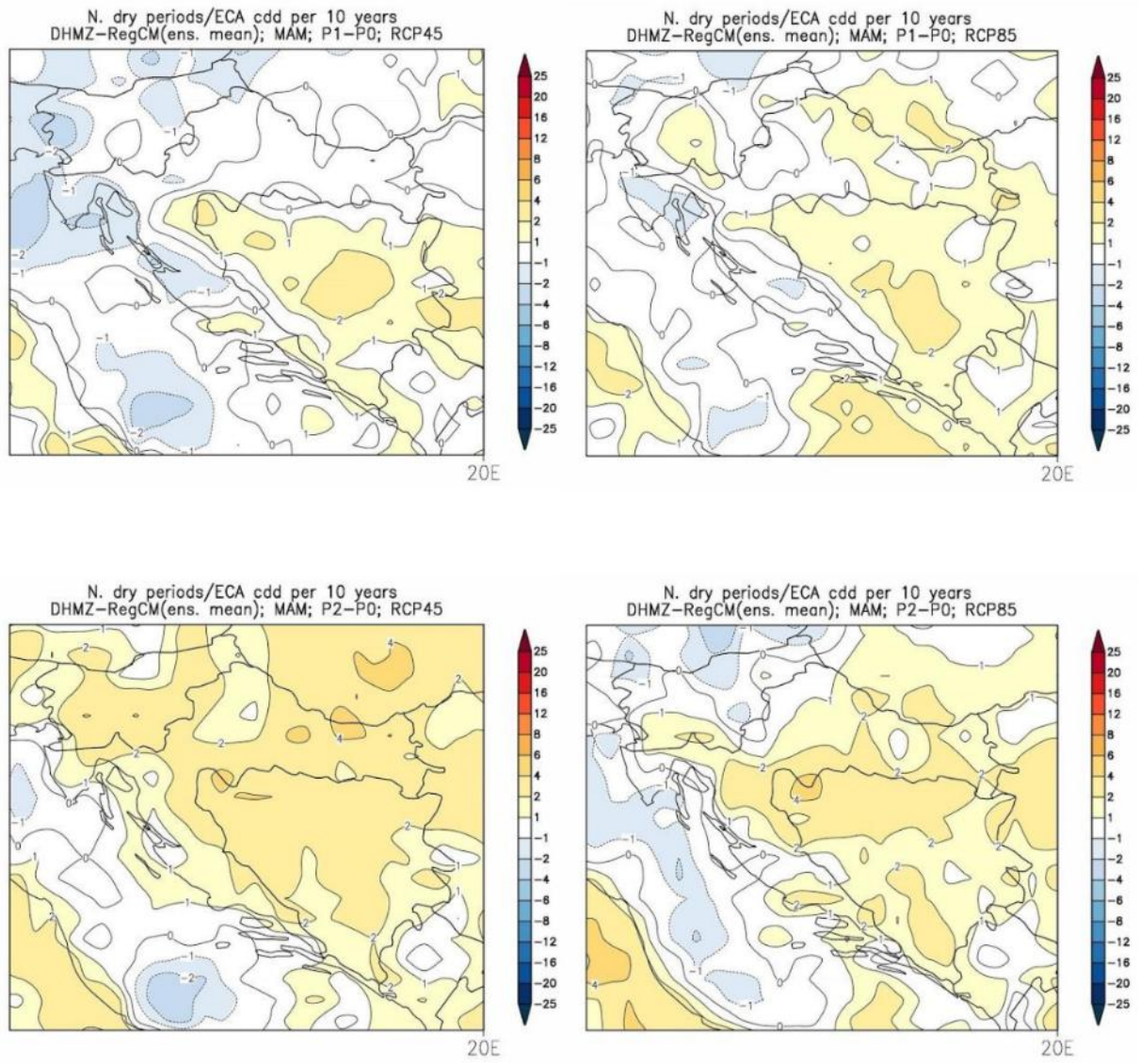

Evapotranspiracija

Ukupna evapotranspiracija promatranog područja u referentnom razdoblju P0 u proljeće iznosi 1-2 mm/dan, a ljeti 2-3 mm/dan. Obzirom na referentno razdoblje P0 u razdoblju P1 dolazi do povećanja evapotranspiracije od 0,1-0,2 mm/dan, a u ljeti se kreće od 0,005-0,05 mm/dan. U razdoblju P2 povećanje je 0,2-0,3 mm/dan u proljeće dok u ljeto ostaje na razinama razdoblja P1 0,005-0,05 mm/dan.

Slika 43. Evapotranspiracija (mm/dan) u srednjaku ansambla iz četiri integracije RegCM modelom. Lijevo: proljeće; desno: ljeto. Gore: referentno razdoblje 1971.-2000.; sredina: promjena u razdoblju 2011.-2040.; dolje: promjena u razdoblju 2041.-2070.

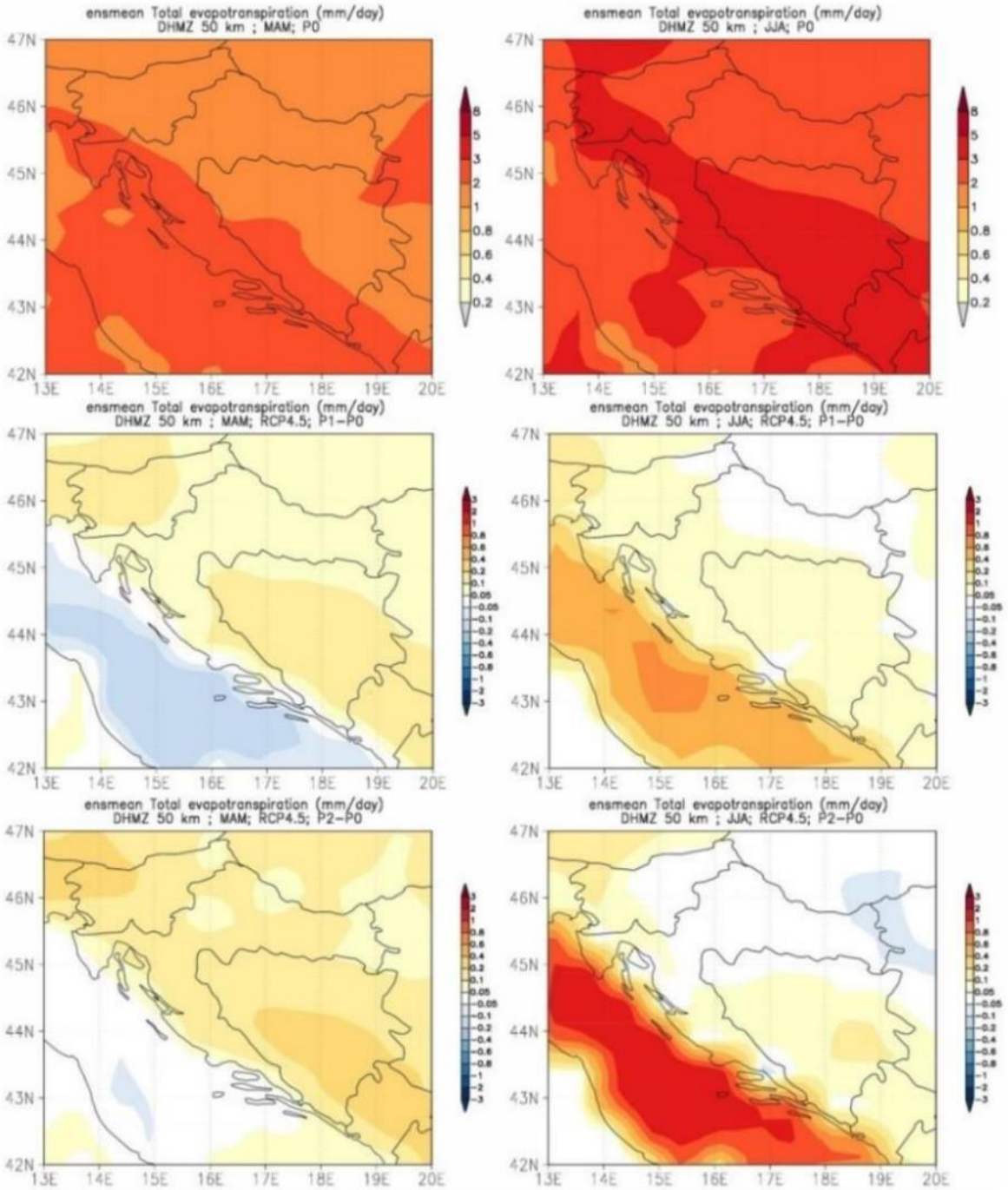

Vlažnost tla

U referentno razdoblju P0 vlažnost tla promatranog područja kreće se na razini 900-1.000 mm u zimu i proljeće dok je u ljeto i jesen na razini 800-900 mm. U prvom promatranom budućem razdoblju P1 u svim godišnjim dobima dolazi do smanjenja obzirom na referentno razdoblje P0 u iznosu 10-20 mm. Ovaj trend nastavlja se i u drugom budećem razdoblju P2 uz trend povećanja smanjenja na 20-30 mm.

Slika 44. Vlažnost tla (mm) u srednjaku ansambla iz četiri integracije RegCM modelom. Od lijeva na desno: zima, proljeće, ljeto i jesen. Gore: referentno razdoblje 1971.-2000.; sredina: promjena u razdoblju 2011.-2040; dolje: promjena u razdoblju 2041-2070.

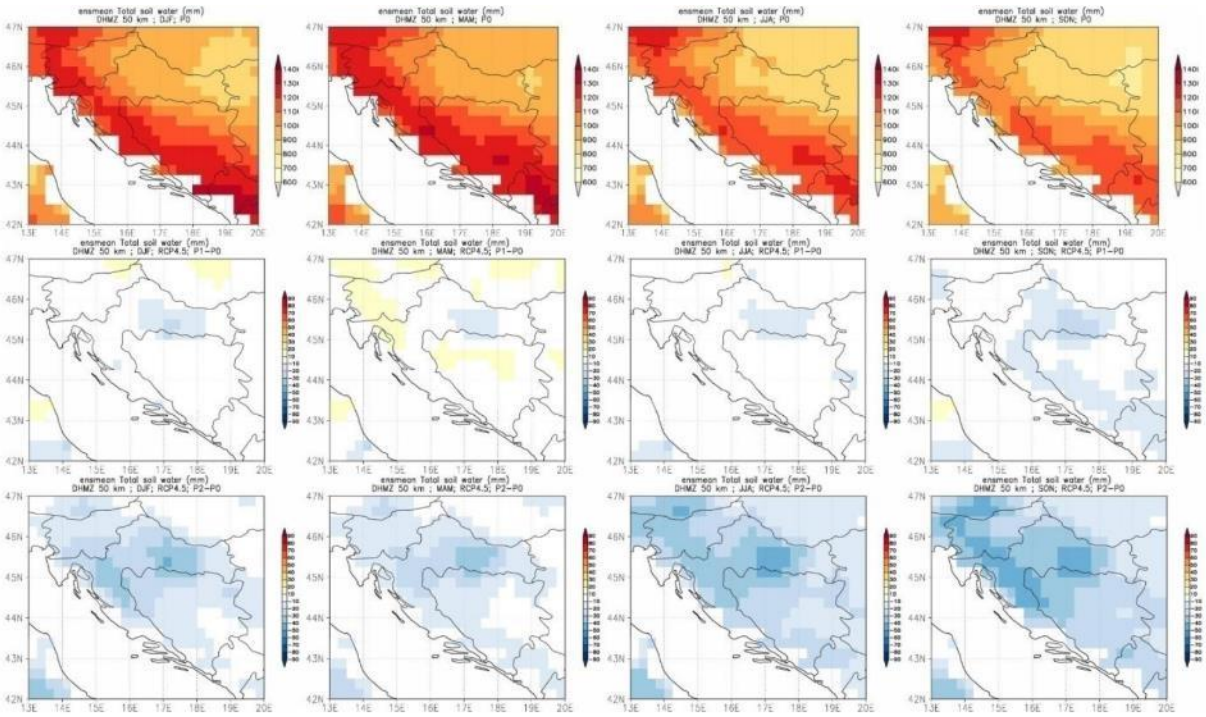

Iz navedenih rezultata može se zaključiti da dolazi do promjene svih promatranih parametara. Obzirom na vrstu djelatnosti predmetnog zahvata promjena klimatskih parametara ne bi trebala imati utjecaj na sami zahvat, no o tome će se provesti detaljnija analiza u poglavlju 3.3.2.

3.3.1 Utjecaj zahvata na klimu

Republika Hrvatska je donijela Strategiju niskougljičnog razvoja Republike Hrvatske do 2030. s pogledom na 2050. godinu (NN 63/2021) .

Naime klimatske promjene su najveći izazov s kojim se svijet suočava te uzrokuju velike štete po gospodarstvo, društvo i ekosustave. Stoga je važno da se istovremeno radi na jačanju otpornosti na klimatske promjene i na provedbi mjera prilagodbe, kako bi se štete minimizirale i iskoristile prilike. Pri odabiru odgovarajućih mjera niskougljičnog razvoja, treba u tom smislu voditi računa o rizicima od klimatskih promjena, kao i o tome da odabrane mjere doprinose prilagodbi klimatskim promjenama, što važi i obrnuto. Izvješće Međuvladinog panela za klimatske promjene iz 2019. godine, daje podatak da je globalni trend porasta temperature već na + 1,1°C te ako se nastavi povećavati koncentracija stakleničkih plinova sadašnjom brzinom, globalno zagrijavanje će vjerojatno dosegnuti + 1,5°C između 2030. i 2052. godine.

Sve je više dokaza da je Hrvatska pod utjecajima klimatskih promjena te da Hrvatska već sada trpi velike štete od ekstremnih vremenskih nepogoda, koje su potencirane klimatskim promjenama. Prema Strategiji prilagodbe klimatskim promjenama za razdoblje do 2040. godine s pogledom do 2070. godine (»Narodne novine«, br. 46/20.), za očekivati je da će temperatura zraka u Hrvatskoj porasti od 1,3 i 1,5°C do 2040., odnosno od 2,2 – 2,5°C do 2070. godine, što posljedično utječe na niz klimatskih parametara.

Niskougljična strategija ima u fokusu smanjiti emisije stakleničkih plinova i spriječiti porast koncentracije istih u atmosferi i posljedično ograničiti globalni porast temperature. Međutim, klimatske promjene se već događaju iz razloga što su staklenički plinovi u atmosferi dugoživući, ali i zbog toga što se međunarodni sporazumi o klimi ne provode odgovarajućom dinamikom.

Ukupna emisija stakleničkih plinova u Republici Hrvatskoj, isključujući ponore, u 2018. godini iznosila je 23.792,80 kt CO_2e, što predstavlja smanjenje emisija za 25,36% u odnosu na emisiju stakleničkih plinova u 1990. godini. Trend emisija stakleničkih plinova po sektorima, prikazan je na slici [Slika 45]. U ukupnoj emisiji stakleničkih plinova ugljikov dioksid (CO_2) čini 74,5%, metan (CH_4) 16,3%, didušikov oksid (N_2O) 7,1%, a fluorirani ugljikovodici 2,1%. U Europski sustav trgovanja emisijskim jedinicama (EU ETS) uključeni su svi energetski izvori s ulaznom nazivnom toplinskom snagom većom od 20 MW (termoelektrane, rafinerije), industrija mineralnih proizvoda (cement, staklo, opeka), kemijska industrija i industrija željeza i čelika. Emisija ETS-a čini 31,3% ukupnih emisija stakleničkih plinova u 2018. godini.

Intenzitet emisije po bruto nacionalnom doprinosu (BDP), smanjio se za 34% u razdoblju od 2004. do 2018. godine, odnosno za oko 2,5% godišnje.

Slika 45.Trend stakleničkih plinova u Republici Hrvatskoj

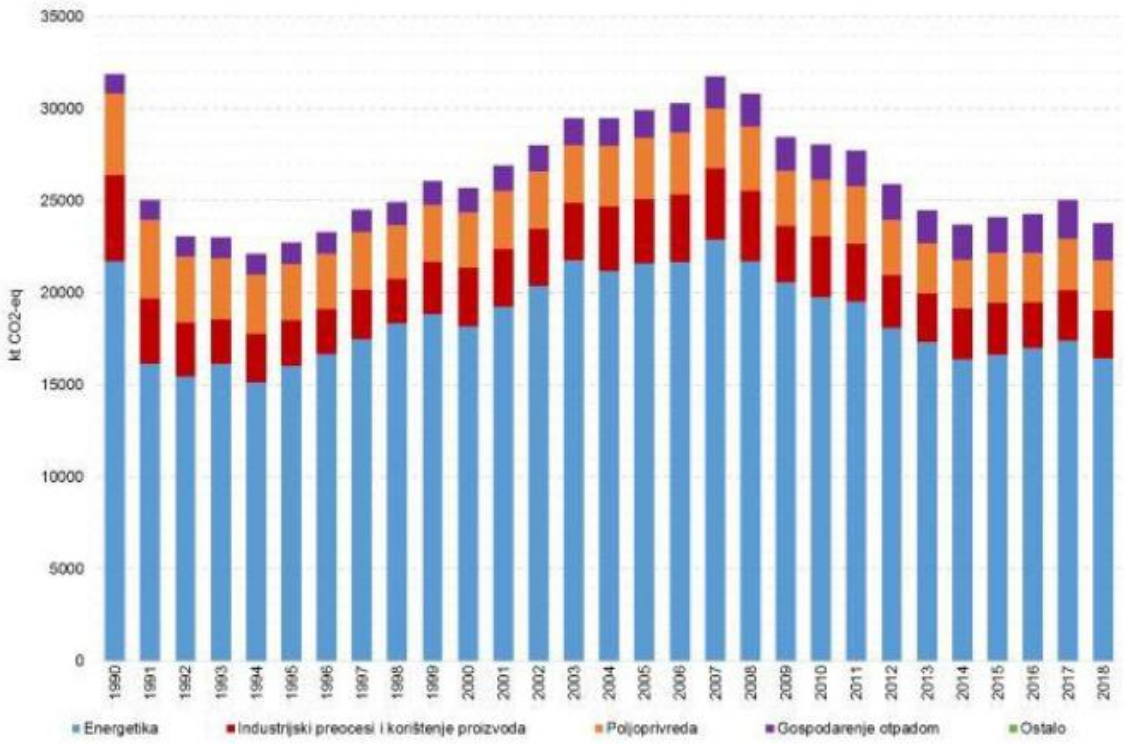

Za potrebe procjene klimatske neutralnosti zahvata odnosno njegova utjecaja na klimatske promjene korišten je postupak iz Smjernica koji upućuje na provjeru postoji li za zahvat obzirom na djelatnost potreba procjene ugljičnog otiska, te ukoliko da nalazi li se isti unutar granica. Predmetna metodologija određivanja ugljičnog otiska na koju upućuju Smjernice preuzeta je od Europske investicijske banke koji predviđa tri opsega:

- Opseg 1. Izravne emisije stakleničkih plinova (emisije stakleničkih plinova koje nastaju direktno kao posljedica aktivnosti zahvata kao što je npr. izgaranje goriva)
- Opseg 2. Neizravne emisije stakleničkih plinova (emisije stakleničkih plinova koje nisu direktno povezane s procesom na lokacije npr. korištenje električne energije)
- Opseg 3. Neizravne emisije stakleničkih plinova (neizravne emisije prvog i drugoga opsega koje nisu direktno dio procesa već postoje zbog njega i prije realizacije nisu postojale, npr. vozni parkovi, sustavi za dopremu električne energije i sl.)

Metodologija procjene ugljičnog otiska podrazumijeva slijedeće:

- Definiranje projektne granice
- Definiranje razdoblja procjene
- Definiranje opsega emisija
- Kvantifikacija apsolutnih emisija A_b
- Utvrđivanje i kvantifikacija osnovnih emisija B_e
- Izračun relativnih emisija $R_e=A_b-B_e$

Sukladno tablici 2. Smjernica za predmetni zahvat potrebno je provesti procjenu ugljičnog otiska.

Realizaciju predmetnog zahvata možemo podijeliti u tri faze, fazu izgradnje i fazu korištenja i fazu razgradnje.

U fazi izgradnje dolazi do emisije stakleničkih plinova koji nastaju pri izgaranju goriva u motorima radnih strojeva i teretnih vozila. Trajanje radova ovisi o mnogo faktora, a predviđeno je trajanje rada mehanizacije od oko 100 radnih sati. Korištenje građevinske mehanizacije će biti lokalnog karaktera i vremenski ograničeno. Za izvedbu radova u pravilu se koristi sljedeća mehanizacija: kamion kiper, bager, valjak, asfaltni finišer, kamion mikser.

Ukupna potrošnja goriva = Potrošnja po satu × Broj radnih sati

Ukupna potrošnja goriva = 20 litara/sat × 100 sati = 2000 litara

Emisija CO_2 = Ukupna potrošnja goriva × Faktor emisije CO_2 po litri

Emisija CO_2 = 20.000 litara × 0,267 kg/l

Emisija CO_2 = 534 kg

Tablica 72. Ugljični otisak – Faza izgradnje

Parametar	Iznos
Broj vozila:	
Bager	2
Kamion kiper	1
Kamion mikser	1
Asfaltni finišer	1
Valjak	1
Ukupan broj radnih sati	100 h
Energetska vrijednost goriva	10,02 kWh/l
Faktor emisije za dizel	0,267 kg CO_2/kWh
Direktne emisije	+0,534 t
Indirektne emisije	0 t
Apsolutne emisije	+0,534 t
Osnovne emisije	0 t
Relativne emisije	+0,534 t

Ove emisije su Izravnog tipa, lokalnog karaktera ograničene na lokaciju zahvata te zanemarivo male (< 1 t CO_2e) obzirom na ukupnu emisiju tijekom životnog vijeka korištenja zahvata te ih možemo zanemariti.

Što se tiče faze korištenja zahvata ovdje je potrebno sagledati emisije stakleničkih plinova koje nastaju pri samom korištenju zahvata. Prema podacima iz tablice I-2, priloga I. Pravilnika o dopunama Pravilnika o sustavu za praćenje, mjerenje i verifikaciju ušteda energije, emisijski faktor CO_2e za potrošnju električne energije iznosi 0,159 g CO_{2e}/kWh. Izračun emisija CO_2 iz potrošnje električne energije: 4.298,74 kWh (godišnja potrošnja energije uslijed korištenja 26 svjetiljki 8 sati dnevno) x 0,159 (emisijski faktor) = 683,50 kg CO_2e/god, tj. 0,684 t CO_2e/god.

Iz prethodno navedenih izravnih i neizravnih emisija, slijedi Tablica 73:

Tablica 73. Ugljični otisak – Faza korištenja

Parametar	Iznos
Granice zahvata	4.298,74 kWh
Razdoblje procjene	Jedna godina
Direktne emisije	0 t
Indirektne emisije	0,68 t
Apsolutne emisije	0,68 t
Osnovne emisije	0 t
Relativne emisije	0,68 t

Methodologies for the Assessment od Project GHG Emissions and Emission Variations daje granicu od 20.000 t CO_{2e} za apsolutne emisije i relativne emisije iznad koje je potrebno provoditi drugu fazu ublažavanje. Sukladno prikazanom predmetni zahvat nalazi se višestruko ispod propisane granice, stoga nije potrebno provoditi mjere za ublažavanje.

U fazi razgradnje zahvata, slično kao i kod izgradnje očekuje se lokalna pojava direktnih emisija stakleničkih plinova uslijed rada mehanizacije i prometa teretnih vozila. Ova emisija je kratkotrajnog karaktera obzirom na veličinu zahvata govorimo o nekoliko radnih dana te ju se također može zanemariti.

3.3.1.1 Dokumentacija o pregledu klimatske neutralnosti

Nakon provedene procjene ugljičnog otiska može se zaključiti da predmetni zahvat uzrokuje smanjenje emisije stakleničkih plinova te je sukladan sa Strategijom niskougljičnog razvoja Republike Hrvatske do 2030. s pogledom na 2050. godinu NN 63/2021. Svakako je potrebno naglasiti kako pri korištenju zahvata dolazi do negativne emisije stakleničkih plinova, odnosno do smanjenja emisija jer se radi o fotonaponskoj elektrani, odnosno obnovljivim izvorima energije. S obzirom na navedeno zahvat je u skladu s spomenutom Strategijom te će doprinijeti smanjenju ugljičnog otiska.

3.3.2 Utjecaj klimatskih promjena na zahvat

Tehničke smjernice za pripremu infrastrukture za klimatske promjene u razdoblju 2021-2027 (2021/C 373/01) predviđaju da se infrastrukturni projekti sagledavaju kroz klimatsku neutralnost i otpornost na klimatske promjene (

Slika 31.). U ovome poglavlju provesti će se pregled otpornosti predmetnog zahvata na klimatske promjene. Postupak analize otpornosti zahvata na klimatske promjene podrazumijeva dvije faze faza pregleda i faza ublažavanja. U fazi pregleda predviđena je analiza osjetljivosti, izloženosti i ranjivosti te donošenje zaključka postoje li potencijalno znatni rizici zbog koji je potrebna detaljna analiza. Druga faza, detaljna analiza provodi se u slučajevima kada se u prvoj fazi utvrde rizici odnosno da je zahvat ranjiv.

Osjetljivost zahvata na klimatske promjene potrebno je odrediti s obzirom na odabrane klimatske varijable koje se dijele na primarne klimatske varijable te sekundarne učinke, odnosno opasnosti koje su s njima povezane. Sekundarni učinci odabiru se sukladno prirodi zahvata te samoj lokaciji zahvata.

Osjetljivost zahvata na primarne klimatske varijable i sekundarne učinke sistematski se procjenjuje kroz četiri glavne komponente

1. Imovina i procesi na lokaciji
2. Ulazi (voda, energija,…)
3. Izlazi (proizvodi, tržište, potražnja)
4. Transportni putovi
5.

Osjetljivost se vrednuje na sljedeći način:

Visoka osjetljivost – primarna klimatska varijabla/sekundarni učinak može imati značajan utjecaj na imovinu i procese, ulaze, izlaze i transportne putove	
Srednja osjetljivost – primarna klimatska varijabla/sekundarni učinak može imati slab utjecaj na imovinu i procese, ulaze, izlaze i transportne putove	
Nije osjetljivo - primarna klimatska varijabla/sekundarni učinak nema utjecaja na imovinu i procese, ulaze, izlaze i transportne putove	

Osjetljivosti zahvata na klimatske promjene provedena je za sve četiri komponente:

Tablica 74. Analiza osjetljivosti zahvata na klimatske promjene

Primarne klimatske varijable	Imovina i procesi na lokaciji	Ulazi (voda, energija…)	Izlazi (proizvodi, tržište, potražnja)	Transportni putovi
	Imovina na lokaciji nalazi se na otvorenoj površini. Lokacija zahvata je smještena na ravničarskom dijelu.	Za odvijanje procesa bitna je električna energija.	Izlazni proizvod zahvata je daljnja upotreba prostora za gospodarske namjene.	Transportni putovi će omogućiti pristup budućim poslovnim ili industrijskim korisnicima prostora.
Prosječna temperatura zraka				
Ekstremna temperatura zraka				
Prosječna količina oborina				
Ekstremna količina oborina				
Prosječna brzina vjetra				
Maksimalna brzina vjetra				
Vlažnost				
Sunčevo zračenje				
Sekundarni učinci				
Erozija tla				
Dostupnost vode				
Vegetacijsko razdoblje				
Poplave				
Klizišta				

Tablica 75. Izloženost zahvata na klimatske promjene

Primarne klimatske varijable i sekundarni učinci	Rezultati klimatskog modeliranja za scenarij RCP4.5.					
	Sadašnje stanje		Buduće stanje 2011-2040		Buduće stanje 2041-2070	
Prosječna temperatura zraka	Prosječna temperatura zraka na 2 m iznad tla zimi iznosi 0-2°C, u proljeće 12-16°C, ljeti 24-28°C te u jesen 12-16°C		Predviđa se rast prosječne temperature zraka 1-1,5°C u svim godišnjim dobima. Porast neće imati utjecaja na zahvat.		I u ovome razdoblju očekuje se porast prosječne temperature zraka zimi u proljeće i jesen povećanje temperature iznosi 1,5-2°C, a ljeti 2-2,5°C. porast neće imati utjecaja na zahvat.	
Ekstremna temperatura zraka	Minimalna prosječna temperatura na 2 m iznad tla promatranog područja u referentnom razdoblju P0 zimi kreće se od -4 do -2°C, u proljeće 4 do 8°C, ljeti 8-12°C, a u jesen 4 do 8°C. Maksimalna prosječna temperatura zraka na promatranom području u referentnom razdoblju P0 zimi se nalazi u rasponu 4-8 °C, 12-16°C u proljeće,28-32°C u ljeto te 12-16°C u jesen.		Projekcije minimalne temperature zraka na 2 m iznad tla za razdoblje P1 obzirom na razdoblje P0 prikazuju porast i to 1-1,5°C u svim godišnjim dobima. Dolazi do porasta maksimalne prosječne temperature i 1-1,5°C zimi u proljeće i jesen, te 1,5-2°C u ljeto. Ne očekuje se utjecaj porasta na zahvat.		Projekcije minimalne temperature zraka na 2 m iznad tla za razdoblje P2 obzirom na razdoblje P0 prikazuju porast i to 1,5-2°C zimi u proljeće i jesen te 2-2,5°C u ljeto. Do povećanja prosječne maksimalne temperature dolazi i u razdoblju P2 1,5-2°C zimi u proljeće i jesen, te 2,5-3°C u ljeto. Ne očekuje se utjecaj porasta na zahvat.	
Prosječna količina oborina	Ukupna količina oborine promatranog područja u referentnom razdoblju iznosi 2-3 mm/dan zimi, proljeće i jesen, 1-2 mm/dan ljeti.		U zimi i proljeću dolazi do povećanja prosječne količine oborine za 0-0,25 mm/dan, dok ljeti dolazi do smanjenja oborina 0-0,25 mm/dan. Ova promjena neće imati utjecaja na zahvat.		U zimi i proljeću dolazi do povećanja prosječne količine oborine za 0-0,25 mm/dan, dok ljeti dolazi do smanjenja oborina 0-0,25 mm/dan. Ova promjena neće imati utjecaja na zahvat.	
Ekstremna količina oborina	Veljača je mjesec s najmanjom količinom oborina (srednja vrijednost je 47,7 mm), dok je lipanj mjesec s najvećom količinom oborina (srednja vrijednost je 78,7 mm).		Očekuje se smanjenje broja kišnih razdoblja (5 uzastopnih dana s količinom oborine ≥ 1 mm) za 1-2 razdoblja. Ova promjena nema utjecaja na zahvat.		Očekuje se smanjenje broja kišnih razdoblja (5 uzastopnih dana s količinom oborine ≥ 1 mm) za 1-2 razdoblja. Ova promjena nema utjecaja na zahvat.	
Prosječna brzina vjetra	U referentnom razdoblju prosječne brzine vjetra na visini 10m iznose 5-6 m/s, navedena brzina karakteristična je i za preostala godišnja doba proljeće, ljeto i jesen.		U razdoblju P1 dolazi do porasta prosječne brzine vjetra na 10 m za 0,1-0,2 m/s zimi, proljeće i ljeto, a u jesen dolazi do smanjenja prosječne brzine vjetra do 0,1 m/s Navedeni porast neće imati utjecaja na zahvat.		U razdoblju P2 u usporedbi s referentnim razdobljem P0 prosječna brzina vjetra na 10 m se povećava 0-0,1 m/s tijekom sva četiri godišnja doba. Navedeni porast neće imati utjecaja na zahvat.	
Maksimalna brzina vjetra	Najveća jačina vjetra (7 Bf) zabilježena je iz smjerova od istok-jugoistok do sjever-sjeverozapad		U promatranom razdoblju ne dolazi do promjene broja dana s maksimalnim brzinama vjetra obzirom na postojeće stanje te se ne očekuje utjecaj na zahvat.		U promatranom razdoblju ne dolazi do promjene broja dana s maksimalnim brzinama vjetra obzirom na postojeće stanje te se ne očekuje utjecaj na zahvat.	

Primarne klimatske varijable i sekundarni učinci	Rezultati klimatskog modeliranja za scenarij RCP4.5.					
	Sadašnje stanje		Buduće stanje 2011-2040		Buduće stanje 2041-2070	
Vlažnost	Prosječna vlažnost zraka iznosi oko 75%		Na području cijele Republike Hrvatske predviđen je blagi porast vlažnosti zraka tako i na lokaciji zahvata. Ovaj porast ne utječe na zahvat.		Na području cijele Republike Hrvatske predviđen je blagi porast vlažnosti zraka tako i na lokaciji zahvata. Ovaj porast ne utječe na zahvat.	
Sunčevo zračenje	Srednje godišnje sume ozračenosti vodoravne plohe na području zahvata iznose 1,25 MWh/m^2		Predviđa se blago povećanje sunčevog zračenja koje može pozitivno utjecati na zahvat radi povećane proizvodnje električne energije.		Predviđa se blago povećanje sunčevog zračenja koje može pozitivno utjecati na zahvat radi povećane proizvodnje električne energije.	
Erozija tla	Lokacija zahvata ne nalazi se na području ugroženim erozijom tla		Lokacija zahvata ne nalazi se na području ugroženim erozijom tla		Lokacija zahvata ne nalazi se na području ugroženim erozijom tla	
Dostupnost vode	Trenutno nema redukcije niti naznaka o nedostatku vode. Dostupne su dostatne količine vode za područje lokacija zahvata.		Uzevši u obzir povećanje temperature i broja sušnih razdoblja očekuje se smanjenje dostupne količine vode iako isto ne bi trebalo predstavljati značajan nedostatak. Postoji potencijalni utjecaj na zahvat.		Uzevši u obzir povećanje temperature i broja sušnih razdoblja očekuje se smanjenje dostupne količine vode iako isto ne bi trebalo predstavljati značajan nedostatak. Postoji potencijalni utjecaj na zahvat.	
Vegetacijsko razdoblje	Vegetacijsko razdoblje nije bitno za djelatnost		Vegetacijsko razdoblje nije bitno za djelatnost		Vegetacijsko razdoblje nije bitno za djelatnost	
Poplave	Lokacija zahvata nalazi se na području male vjerojatnosti od pojavljivanja.		Budući da se lokacija zahvata nalazi na području male vjerojatnosti opasnosti od poplava (povratno razdoblje od 1000 godina) očekuje se negativan utjecaj poplava na predmetni zahvat.		Budući da se lokacija zahvata nalazi na području male vjerojatnosti opasnosti od poplava (povratno razdoblje od 1000 godina) očekuje se negativan utjecaj poplava na predmetni zahvat.	
Klizišta	Lokacija zahvata ne nalazi se na području ugroženom klizištima.		Lokacija zahvata ne nalazi se na području ugroženom klizištima.		Lokacija zahvata ne nalazi se na području ugroženom klizištima.	

Procjena ranjivosti

Ranjivost zahvata (V) izračunava se na sljedeći način:

V= S × E gdje je

S - osjetljivost zahvata na klimatske promjene

E - izloženost zahvata klimatskim promjenama

Matrica klasifikacije ranjivosti izračunava se na sljedeći način:

		IZLOŽENOST (E)		
OSJETLJIVOST (S)		Nije izloženo	Srednja	Visoka
	Nije osjetljivo			
	Srednja			
	Visoka			

Razina ranjivosti zahvata:

- Nije ranjivo
- Srednja
- Visoka

Tablica 76. Ranjivost predmetnog zahvata na klimatske promjene – postojeće stanje

Primarne varijable i sekundarni učinci	OSJETLJIVOST				IZLOŽENOST – postojeće stanje	RANJIVOST – postojeće stanje			
	Imovina i procesi na lokaciji	Ulazi	Izlazi	Transportni putovi		Imovina i procesi na lokaciji	Ulazi	Izlazi	Transportni putovi
Prosječna temperatura zraka									
Ekstremna temperatura zraka									
Prosječna količina oborine									
Ekstremna količina oborine									
Prosječna brzina vjetra									
Maksimalna brzina vjetra									
Vlažnost									
Sunčevo zračenje									
Erozija tla									
Dostupnost vode									
Vegetacijsko razdoblje									
Poplave									
Klizišta									

Tablica 77. Ranjivost predmetnog zahvata na klimatske promjene – buduće stanje

Primarne varijable i sekundarni učinci	OSJETLJIVOST				IZLOŽENOST – postojeće stanje	RANJIVOST – buduće stanje			
	Imovina i procesi na lokaciji	Ulazi	Izlazi	Transportni putovi		Imovina i procesi na lokaciji	Ulazi	Izlazi	Transportni putovi
Prosječna temperatura zraka									
Ekstremna temperatura zraka									
Prosječna količina oborine									
Ekstremna količina oborine									
Prosječna brzina vjetra									
Maksimalna brzina vjetra									
Vlažnost									
Sunčevo zračenje									
Erozija tla									
Dostupnost vode									
Vegetacijsko razdoblje									
Poplave									
Klizišta									

Provedenom analizom nije utvrđena ranjivost zahvata.

3.3.2.1 Dokumentacija o pregledu otpornosti na klimatske promjene.

Provedenom analizom otpornosti na klimatske promjene utvrđeno je da zahvat u trenutnom niti u budućim razdobljima nije ranjiv, te nije potrebna provedba druge faze ublažavanja koja uključuje minimalno procjenu klimatskih rizika, planiranje i provedbu relevantnih i prikladnih mjera prilagodbe, redovito praćenje i postupanje u pogledu klimatskih promjena, te je usklađen sa Strategijom prilagodbe klimatskim promjenama u Republici Hrvatskoj za razdoblje do 2040. godine s pogledom na 2070. NN 46/2020.

3.3.3 Konsolidirana dokumentacija o pregledu za klimatske promjene

Provedenim pregledima predmetnog zahvata sa gledišta klimatske neutralnosti i prilagodbe klimatskim promjenama može se zaključiti da nisu potrebne provedbe faza ublažavanja i prilagodbe.

3.4 UTJECAJ NA MATERIJALNA DOBRA

Zahvat nema utjecaja na materijalna dobra.

3.5 UTJECAJ NA KULTURNU BAŠTINU

Na lokaciji zahvata nema zabilježenih kulturnih dobara, te zahvat neće imati utjecaja na kulturnu baštinu. Najbliže zaštićeno kulturno dobro nalazi se na udaljenosti oko 3,1 km od lokacije zahvata. Ova udaljenost je dovoljna da se minimizira bilo kakav potencijalni indirektni utjecaj, poput vizualnog ometanja ili vibracija koje bi mogle nastati tijekom građevinskih radova.

3.6 UTJECAJ NA POLJOPRIVREDNE POVRŠINE

Iako se predmetni zahvat nalazi na poljoprivrednoj površini, ona je smještena u neizgrađenom, uređenom dijelu građevinskog područja gospodarske namjene. Sukladno važećim prostorno planskim dokumentima, predmetna površina predviđena je za razvoj gospodarske zone te se njezina prenamjena smatra planski opravdanom. Zbog toga se ne očekuje značajan negativan utjecaj na poljoprivredu šireg područja. Međutim, treba napomenuti da zahvatom dolazi do trajnog smanjenja površine poljoprivrednog zemljišta, budući da će dio dosadašnjeg obradivog zemljišta biti prenamijenjen za infrastrukturne i poslovne sadržaje.

3.7 UTJECAJ NA KORIŠTENJE ZEMLJIŠTA

Realizacijom zahvata dolazi do promjene načina korištenja zemljišta unutar obuhvata zahvata, pri čemu se dio postojećih poljoprivrednih površina prenamjenjuje u prometne i komunalne infrastrukturne površine poslovne zone. Iako je predmetno zemljište već planski određeno za gospodarsku namjenu u prostorno planskoj dokumentaciji, zahvat će rezultirati trajnim gubitkom dijela poljoprivrednog zemljišta. Utjecaj na korištenje zemljišta lokalno je značajan, no ne očekuje se negativan utjecaj na korištenje zemljišta u širem prostoru budući da zahvat ne zahvaća šumske, prirodne ili zaštićene

površine, već se provodi unutar definiranog građevinskog područja gospodarske namjene.

3.8 SAŽETI OPIS ZNAČAJNIH UTJECAJA ZAHVATA NA ZAŠTIĆENA PODRUČJA

Prema Izvatku iz karte zaštićenih područja Republike Hrvatske za područje planiranih zahvata [Slika 26.], **promatrana lokacija zahvata smještena je izvan bilo kakvog zaštićenog područja** niti takvo područje postoji u bližoj okolici lokacije. Prema navedenom izvatku, u okruženju lokacije zahvata najbliže je smješteno područje posebnog rezervata **Radiševo** (br. reg. 318) na udaljenosti od oko 3,0 km.

Stoga planirani zahvati neće imati utjecaja na zaštićena područja u okolici, te **neće izravno ili neizravno negativno utjecati na vrijednosti zaštićenih područja** tijekom izgradnje niti tijekom korištenja.

3.9 SAŽETI OPIS ZNAČAJNIH UTJECAJA ZAHVATA NA EKOLOŠKU MREŽU

Lokacija planiranih zahvata smještena je izvan područja ekološke mreže [Slika 29.]. Najbliža područja ekološke mreže u okolici zahvata su područja očuvanja značajna za vrste i stanišne tipove (POVS) - **HR 2001415 Spačva JZ** na udaljenosti oko 314 m od promatrane lokacije.

Na lokaciji planiranih zahvata infrastrukturnih objekata nisu utvrđeni navedeni ciljni tipovi staništa niti ciljne vrste očuvanja ovih područja, te stoga ovi zahvati neće imati negativan utjecaj na navede ciljeve očuvanja područja ekološke mreže niti tijekom izgradnje niti tijekom korištenja infrastrukture.

S obzirom na navedene udaljenosti od lokacije zahvata, **nisu prepoznati mogući utjecaji** planiranog projekta infrastrukture **na područja ekološke mreže**.

Područja očuvanja značajna za ptice (POP) – HR 1000006 Spačvanski bazen udaljeno je oko 314 m od lokacije planiranih zahvata [Slika 29.], a ciljne vrste ptica za ova područja navedena su u Tablica 71. S obzirom na udaljenost ovih područja ekološke mreže od lokacije planiranih zahvata **ne očekuje se značajni negativni utjecaj** zahvata na ciljne vrste ptica ovih područja.

Mogući utjecaji infrastrukturnih objekata na navedena područja ekološke mreže nisu prepoznati zbog određene udaljenosti od lokacije. S obzirom da se planirani zahvat nalazi na prostoru gospodarske zone, na lokaciji nije utvrđeno postojanje tipova staništa ili pripadnika vrsta koje su navedene kao ciljevi očuvanja navedenih područja ekološke mreže. Slijedom svega navedenog, uzimajući u obzir lokalni karakter planiranih zahvata i smještaj promatrane lokacije u odnosu na područja ekološke mreže, **ne očekuje se značajan negativan utjecaj** infrastrukturnih objekata **na ciljeve očuvanja niti cjelovitost područja ekološke mreže tijekom izgradnje ili korištenja planiranih infrastrukturnih objekata**.

3.10 UTJECAJ NA STANIŠTA

Lokacija planiranog zahvata (katastarske čestice 1707/2, 2716/3, 3328, 3300/2, 3329, 3302), prema karti kopnenih staništa RH 2004. [Slika 27.] svojom površinom prostire se na stanišnom tipu: I.3.1. Intenzivno obrađivane oranice na komasiranim površinama te J.1.1. Aktivna seoska područja. Intenzivno obrađivane oranice na komasiranim površinama te aktivna seoska područja na kojima se nalazi lokacija planiranog zahvata nisu na popisu ugroženih i rijetkih stanišnih tipova od nacionalnog i europskog značaja zastupljenih na području Republike Hrvatske (Prilog II Pravilnika o popisu stanišnih tipova i karti staništa, NN 27/21, 101/22). Također, u radijusu od 500 m oko lokacije zahvata ne nalazi se niti jedan tip ugroženih i rijetkih stanišnih tipova od nacionalnog i europskog značaja.

Lokacija planiranog zahvata (katastarske čestice 1707/2, 2716/3, 3328, 3300/2, 3329, 3302), prema karti kopnenih nešumskih staništa RH iz 2016. godine [Slika 28.] svojom površinom **prostire se na dva različita stanišna tipa**: I. Kultivirane nešumske površine i staništa s korovnom i ruderalnom vegetacijom (I.2.1. *Mozaici kultiviranih površina* I.1.8. *Zapuštene poljoprivredne površine*) te J. Izgrađena i industrijska staništa (I.2.1. *Mozaici kultiviranih površina*). Ni jedno od ovih staništa nije navedeno u Popisu ugroženih i/ili rijetkih stanišnih tipova od nacionalnog i europskog značaja zastupljenih na području Republike Hrvatske (Prilog II. Pravilnika o popisu stanišnih tipova i karti staništa, NN 27/21).

S obzirom da lokacija planiranih infrastrukturnih objekata ne zahvaća niti jedan stanišni tip koji se nalazi na popisu ugroženih i/ili rijetkih stanišnih tipova od nacionalnog i europskog značaja zastupljenih na području Republike Hrvatske (Prilog II. Pravilnika o izmjeni pravilnika o popisu stanišnih tipova i karti staništa; NN. 101/22) niti na popisu prirodnih stanišnih tipova od interesa za Europsku Uniju zastupljenih na području Republike Hrvatske (prema Prilogu III. navedenog Pravilnika), **planirani projekt neće imati utjecaja na ugrožene i rijetke stanišne tipove**.

3.11 ŠUMARSTVO

Prema podacima Hrvatskih šuma, planirani zahvat se ne nalazi na području odjela državnih šuma i šumskog zemljišta, niti na području odsjeka privatnih šuma. Prema tome, tijekom izgradnje i korištenja planiranog zahvata ne očekuje se negativan utjecaj na šume i šumska zemljišta.

3.12 LOVSTVO

Lokacija predmetnog zahvata nalazi se unutar granica lovišta XVI/114 Selište [Slika 46]. Međutim, s obzirom na to da je zahvat smješten unutar građevinskog područja gospodarske namjene, koje je planski predviđeno za razvoj poslovne infrastrukture, utjecaji na funkcionalnost lovišta su zanemarivi. Tijekom faze izgradnje mogući su privremeni uznemirujući faktori za divljač, poput povećane buke, vibracija i prisutnosti

strojeva i radne snage, no ti utjecaji su vremenski ograničeni i lokalizirani. Nakon završetka radova, korištenje poslovne zone neće bitno narušiti uvjete gospodarenja lovištem, budući da se poslovna zona nalazi na već infrastrukturno uređenom području, a prometnice i komunalna infrastruktura neće značajno fragmentirati ili smanjiti površinu lovišta niti utjecati na migracijske koridore divljači u širem prostoru.

Slika 46. Karta lovišta (Izvor: https://sle.mps.hr/)

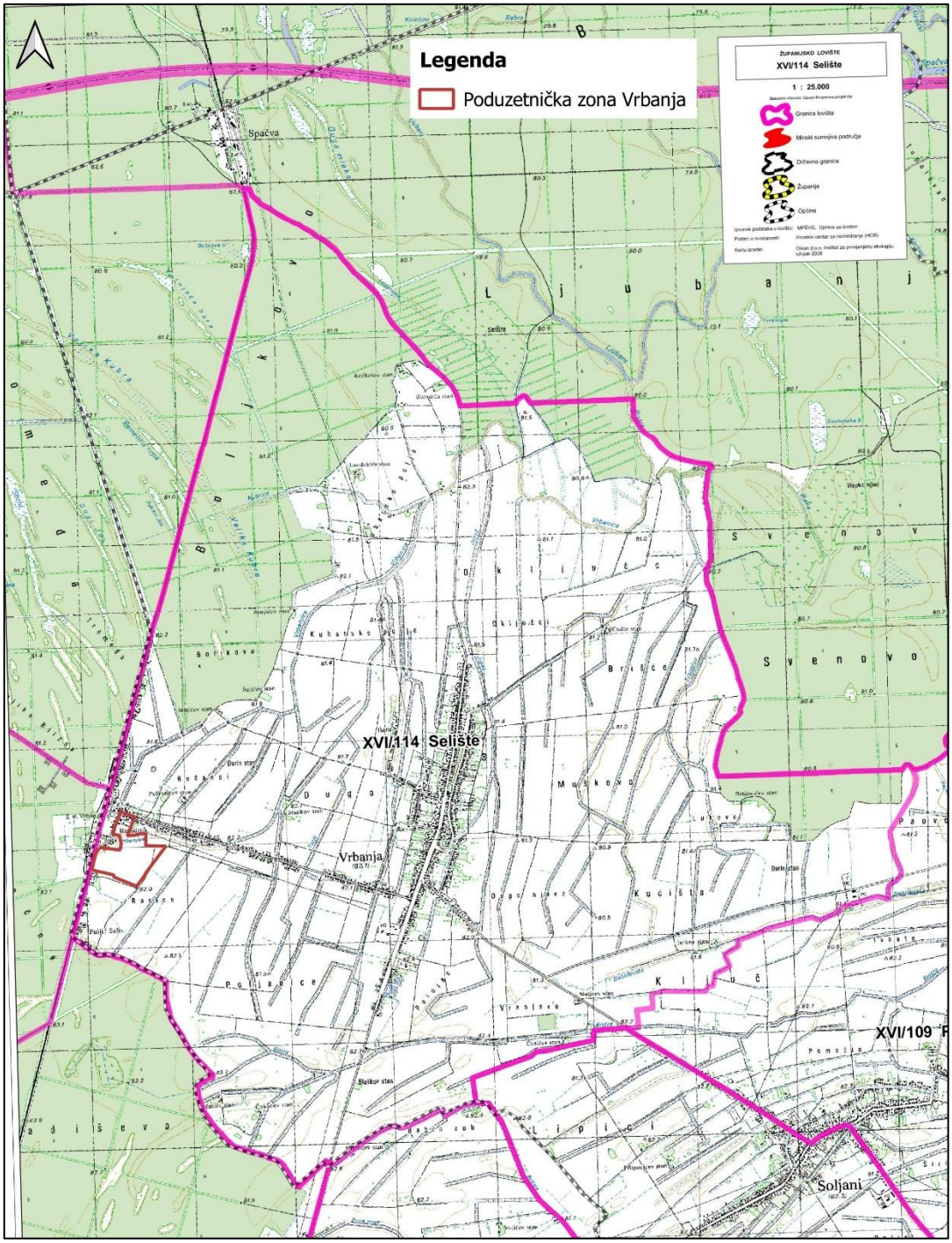

3.13 OPTEREĆENJE OKOLIŠA BUKOM

Tijekom izgradnje zahvata doći će do povećanja razine buke i vibracije zbog rada građevinskih strojeva i vozila, kao i povećanja prometa vezanog uz dopremu materijala. Međutim, pridržavanjem odredbi Pravilnika o najvišim dopuštenim razinama buke, uzimajući u obzir vrstu izvora buke, vrijeme i mjesto nastanka (NN 143/21) moguće je smanjiti ovaj utjecaj na prihvatljivu razinu.

Tijekom korištenja zahvata, izvor buke može biti promet na novoizgrađenoj prometnici. Međutim, važno je napomenuti da se radi o vrlo kratkoj dionici prometnice koja nije namijenjena za visoki intenzitet prometa.

3.14 OPTEREĆENJE OKOLIŠA OTPADOM

Tijekom izgradnje zahvata očekuje se pojava otada prvenstveno iz kategorije 15 01- ambalaža i 17- građevinski otpad. Većina spomenutog otpada podložna je oporabi, tako da se ne očekuje opterećenje okoliša otpadom tijekom izgradnje. Tijekom korištenja zahvata neće biti opterećenja okoliša otpadom.

3.15 OPTEREĆENJE OKOLIŠA PROMETOM

Tijekom same izgradnje zahvata moguće je povremeno povećanje prometa oko lokacije zahvata uslijed transporta građevinskih strojeva i materijala.

Nakon izgradnje, nova prometnica unutar gospodarske zone vjerojatno neće imati veliki intenzitet prometa, jer je namijenjena prvenstveno za lokalni promet unutar zone. S obzirom na to da prometnica neće služiti kao glavna prometnica za veliki broj vozila, opterećenje okoliša će biti ograničeno i neće značajno utjecati na šire područje. Primarno će se koristiti za pristup gospodarskim objektima unutar zone, što dodatno smanjuje prometnu frekvenciju.

3.16 OPTEREĆENJE OKOLIŠA OSVJETLJENJEM

Zahvat okoliš ne opterećuje osvjetljenjem jer za korištenje i tehnološke procese nije potrebna dodatna osvijetljenost prostora zahvata.

Tijekom korištenja zahvata neće doći do svjetlosnog onečišćenja jer je Idejnim projektom predviđeno osvjetljavanje novih prometnih površina LED rasvjetom. Snage svjetiljke iznose 83 W. Dio svjetlosnog toka koji svjetiljka isijava iznad horizontale u odnosu na ukupni svjetlosni tok svjetiljke iznosi 0% (ULOR – Upward Light Output Ratio).

3.17 KUMULATIVNI UTJECAJI

Kako je navedeno u poglavlju 1.1 tijekom prikupljanja podataka za izradu ovog elaborata nisu pronađeni identični ili zahvati sa sličnim utjecajima na okoliš u radijusu od dvadeset kilometara oko lokacije zahvata.

Sa gledišta utjecaja na klimatske promjene uzevši u obzir ugljični otisak zahvata, utvrđen pozitivni utjecaj istog, te sveukupnu emisiju stakleničkih plinova kako na godišnjoj razini tako i tijekom životnog vijeka zahvata može se zaključiti da je utjecaj predmetnog zahvata malen, no kumulativno sa sličnim zahvatima na razini Republike Hrvatske pozitivan i značajan.

Obzirom na dosad navedeno vezano uz emisije u zrak, obzirom da nema emisija u vode, te zahvat ne utječe na zaštićena područja, ekološku mreže i/ili staništa zaključujemo da ne postoje negativni kumulativni utjecaji.

3.18 PREKOGRANIČNI UTJECAJI

Planirani zahvat smješten je na oko 13 km od granice Republike Hrvatske s Republikom Srbijom na istoku odnosno oko 14 km s Republikom Bosnom i Hercegovinom na jugu. Obzirom na zanemarive lokalne utjecaje na okoliš, očigledno je da je mogućnost prekograničnih utjecaja nepostojeća te ih nije potrebno detaljnije razmatrati.

4 PRIJEDLOG MJERA ZAŠTITE OKOLIŠA I PRAĆENJE STANJA OKOLIŠA

Nisu predviđene posebne mjere osim onih koje su propisane Zakonskim i podzakonsim aktima.

5 POPIS PRILOGA

Nije primjenjivo

6 IZVORI PODATAKA

Okoliša i priroda

Zakon o zaštiti prirode („Narodne novine“ broj 80/13, 15/18, 14/19 i 127/19)
Zakon o zaštiti okoliša („Narodne novine“ broj 80/13, 153/13, 78/15, 12/18 i 118/18)
Uredba o procjeni utjecaja zahvata na okoliš („Narodne novine“ broj 61/14 i 3/17)
Pravilnik o popisu stanišnih tipova i karti staništa („Narodne novine“ broj 27/21)
Pravilnik o izmjenama pravilnika o popisu stanišnih tipova i karti staništa („Narodne novine“, br. 101/22)
Nacionalna klasifikacija staništa (5. verzija objavljena u Pravilniku o popisu stanišnih tipova i karti staništa, “Narodne novine” broj 27/21)
Pravilnik o strogo zaštićenim vrstama („Narodne novine“ broj 114/13 i 73/16)
Uredba o ekološkoj mreži i nadležnostima javnih ustanova za upravljanje područjima ekološke mreže („Narodne novine“, br. 80/19)
Uredba o izmjenama Uredbe i ekološkoj mreži i nadležnostima javnih ustanova za upravljanje područjima ekološke mreže („Narodne novine“, br. 119/23)
Pravilnik o ciljevima očuvanja i mjerama očuvanja ciljnih vrsta ptica u područjima ekološke mreže („Narodne novine“, br. 25/20)
Ispravak Pravilnika o ciljevima očuvanja i mjerama očuvanja ciljnih vrsta ptica u područjima ekološke mreže (“Narodne novine” broj 38/20)
Zakon o zaštiti od svjetlosnog onečišćenja (NN 014/2019)
Pravilnik o zonama rasvijetljenosti, dopuštenim vrijednostima rasvjetljavanja i načinima upravljanja rasvjetnim sustavima (NN 128/2020)
Pravilnik o mjerenju i načinu praćenja rasvijetljenosti okoliša (NN 022/2023)
Pravilnik o sadržaju, formatu i načinu izrade plana rasvjete i akcijskog plana gradnje i/ili rekonstrukcije vanjske rasvjete (NN 022/2023)
Sabatini, F.M., Bluhm, H., Kun, Z. i sur. (2021): European primary forest database v2.0. Sci Data 8, 220
Topić, J. i Vukelić, J. (2009): Priručnik za određivanje kopnenih staništa u Hrvatskoj prema Direktivi o staništima EU. Državni zavod za zaštitu prirode. Zagreb

Gospodarenje otpadom

Zakon o otpadu („Narodne novine“ broj 84/21)
Pravilnik o gospodarenju otpadom („Narodne novine“ broj 106/22)

Vode

Zakon o vodama („Narodne novine“ broj 66/19, 84/21)
Pravilnik o graničnim vrijednostima emisija otpadnih voda („Narodne novine“ broj 26/20)
Plan upravljanja vodnim područjima do 2027.godine. („Narodne novine“ broj 84/23)

Buka

Zakon o zaštiti od buke („Narodne novine“ broj 30/09, 55/13, 153/13, 41/16 114/18, 14/21)
Pravilnik o najvišim dopuštenim razinama buke s obzirom na vrstu izvora buke, vrijeme i mjesto nastanka NN 143/21 – u nastavku „Pravilnik (NN 143/21)“

Zrak

Zakon o zaštiti zraka („Narodne novine“ broj 127/19, 57/22)
Uredba o određivanju zona i aglomeracija prema razinama onečišćenosti zraka na teritoriju Republike Hrvatske („Narodne novine“ broj 1/14)
Pravilnik o praćenju kvalitete zraka („Narodne novine“ broj 72/20)
Uredba o razinama onečišćujućih tvari u zraku („Narodne novine“ broj 77/20)
Pravilnik o praćenju emisija onečišćujućih tvari u zrak iz nepokretnih izvora („Narodne novine“ broj 47/21)
Uredba o graničnim vrijednostima emisija onečišćujućih tvari u zrak iz nepokretnih izvora („Narodne novine“ broj 42/21)
EMEP invertory guidebook 2019
Godišnje izvješće o praćenju kvalitete zraka na području Republike Hrvatske za 2023. godinu
Program kontrole onečišćenja zraka za razdoblje od 2020. do 2029. („Narodne novine“ broj 90/19)

Prostorno uređenje i gradnja

Zakon o prostornom uređenju („Narodne novine“ broj 153/13, 65/17, 114/18, 39/19, 98/19 i 67/23)
Zakon o gradnji („Narodne novine“ broj 153/13, 20/17, 39/19 i 125/19)

Klima

Zakon o klimatskim promjenama i zaštiti ozonskog sloja („Narodne novine“ broj 127/19)
Strategija prilagodbe klimatskim promjenama u Republici Hrvatskoj za razdoblje do 2040. godine s pogledom na 2070. godinu („Narodne novine“ broj 46/20)
Strategija niskougljičnog razvoja Republike Hrvatske do 2030. s pogledom na 2050. godinu („Narodne novine“ broj 63/21)
Integrirani nacionalni energetski i klimatski plan za Republiku Hrvatsku za razdoblje 2021. do 2030. godina (Vlada RH, prosinac 2019.)
Osmo nacionalno izvješće Republike Hrvatske prema Okvirnoj konvenciji ujedinjenih naroda o promjeni klime
Tehničke smjernice za pripremu infrastrukture za klimatske promjene u razdoblju 2021-2027. godina (2021/C 373/01)

Smjernice za uključivanje klimatskih promjena i bioraznolikosti u procjene utjecaja na okoliš
Non-paper Guidelines for Project Managers: Making vulnerable investments climate resilient
Rezultati klimatskog modeliranja na sustavu HPC Velebit za potrebe izrade nacrta Strategije prilagodbe klimatskim promjenama Republike Hrvatske do 2040. s pogledom na 2070. i Akcijskog plana (Podaktivnost 2.2.1.) (23.03.2017.)
Dodatak rezultatima klimatskog modeliranja na sustavu HPC VELEbit: Osnovni rezultati integracija na prostornoj rezoluciji od 12,5 km (Zagreb, studeni 2017.)
Izvještaj o procijenjenim utjecajima i ranjivosti na klimatske promjene po pojedinim sektorima (Zagreb, svibanj 2017.)
Vodič o metodologiji izračuna faktora emisija i uklanjanja stakleničkih plinova (Republika Hrvatska Ministarstvo gospodarstva i održivog razvoja, listopad 2022)
Methodologies for the Assessment of Project GHG Emissions and Emission Variations, Version 11.3
2006 IPCC Guidelines for National Greenhouse Gas Inventories

Svjetlost

Zakon o zaštiti od svjetlosnog onečišćenja („Narodne novine“ broj 14/19)
Pravilnik o zonama rasvijetljenosti, dopuštenim vrijednostima rasvjetljavanja i načinima upravljanja rasvjetnim sustavima (Narodne novine broj 128/2020)
Pravilnik o mjerenju i načinu praćenja rasvijetljenosti okoliša (Narodne novine broj 022/2023)
Pravilnik o sadržaju, formatu i načinu izrade plana rasvjete i akcijskog plana gradnje i/ili rekonstrukcije vanjske rasvjete (NN Narodne novine broj /2023)

Internet stranice

Bioportal (http://www.iszp.hr/)
Geoportal (http://geoportal.dgu.hr/)
Nacionalna infrastruktura prostornih podataka (https://www.nipp.hr)
ARKOD Preglednik (http://preglednik.arkod.hr)
ISZO - Informacijski sustav zaštite okoliša (http://iszz.azo.hr/iskzl/)
Državni hidrometeorološki zavod (http://www.dhmz.hr)
Registar onečišćavanja okoliša (http://roo.haop.hr/)
ENVI-Atlas okoliša (https://envi.azo.hr/?topic=3)
Karta svjetlosnog onečišćenja (https://www.lightpollutionmap.info)

Ostalo

Strategija prostornog uređenja Republike Hrvatske (Zagreb, spranj 1997)
Krajolik, Sadržajna i metodska podloga Krajobrazne osnove Hrvatske (Ministarstvo prostornog uređenja, graditeljstva i stanovanja, Zagreb, rujan 1999)
Popis stanovništva 2001

Popis stanovništva 2011
Popis stanovništva 2021