



Elaborat zaštite okoliša

*Crpljenje podzemne vode na k.č.br. 670/1 k.o. Grabovac, općina Čeminac,
Osječko - baranjska županija*



Nositelj zahvata: BELJE plus d.o.o., Svetog Ivana Krstitelja 1 a, 31 326 Darda
Ovlaštenik: Promo eko d.o.o., D. Cesarića 34, 31000 Osijek

PROMO d.o.o.
eko
Osijek
D. Cesarića 34 • OIB 83510860255

DIREKTOR:
Nataša Uranjek
Nataša Uranjek, mag.ing.agr.

Osijek, kolovoz 2024.

Ovlaštenik: Promo eko d.o.o., Osijek

Broj projekta: 73/24-EO


Datum: kolovoz 2024.

**ELABORAT ZAŠTITE OKOLIŠA – Crpljenje podzemne vode na k.č.br. 670/1 k.o.
Grabovac, općina Čeminac, Osječko - baranjska županija**

Voditelj izrade elaborata: Nataša Uranjek, mag.ing.agr.



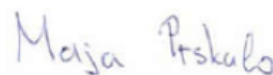
Suradnici: Andrea Galić, mag.ing.agr.



Vedran Lipić, mag.ing.aedif.



Ostali suradnici: Maja Prskalo, mag.ing.proc.




Lana Šaban, mag.ing.prosp.arch.



Kristina Blagušević, mag.oecol.



Vanjski suradnici: Saša Uranjek, univ.spec.oec.



U Osijeku, 27. 8. 2024.

PROMO d.o.o.
Osijek
D. Cesarica 34 • OIB 83510860255

DIREKTOR:
Nataša Uranjek, mag.ing.agr.

Preslika 1. Rješenje Ministarstva gospodarstva i održivog razvoja tvrtki Promo eko d.o.o. za obavljane stručnih poslova zaštite okoliša



REPUBLIKA HRVATSKA

MINISTARSTVO GOSPODARSTVA
I ODRŽIVOG RAZVOJA

10000 Zagreb, Radnička cesta 80
Tel: 01/ 3717 111 fax: 01/ 3717 149

Uprava za procjenu utjecaja na okoliš i
održivo gospodarenje otpadom
Sektor za procjenu utjecaja na okoliš

KLASA: UP/I 351-02/22-08/08
URBROJ: 517-05-1-1-22-2
Zagreb, 13. listopada 2022.

Ministarstvo gospodarstva i održivog razvoja, OIB: 19370100881, na temelju odredbe članka 42. Zakona o zaštiti okoliša („Narodne novine“, broj 80/13, 153/13, 78/15, 12/18) i članka 71. Zakona o izmjenama i dopunama Zakona o zaštiti okoliša („Narodne novine“, broj 118/18) u vezi s člankom 130. Zakona o općem upravnom postupku („Narodne novine“, broj 47/09 i 110/21), povodom zahtjeva društva PROMO EKO d.o.o., OIB 83510860255, D. Cesarića 34, Osijek, donosi:

R J E Š E N J E

- I. Društvu PROMO EKO d.o.o., D. Cesarića 34, Osijek, OIB: 83510860255 daje se suglasnost za obavljanje stručnih poslova zaštite okoliša:
 1. Izrada studija o utjecaju zahvata na okoliš, uključujući i dokumentaciju za provedbu postupka ocjene o potrebi procjene utjecaja zahvata na okoliša te dokumentaciju za određivanje sadržaja studije o utjecaju na okoliš.
 2. Izrada dokumentacije vezano za postupak izdavanja okolišne dozvole uključujući izradu Temelnog izvješća.
 3. Izrada programa zaštite okoliša.
 4. Izrada izvješća o stanju okoliša.
 5. Izrada izvješća o sigurnosti.
 6. Izrada elaborata o zaštiti okoliša koji se odnose na zahvate za koje nije propisana obveza procjene utjecaja na okoliš.
 7. Izrada sanacijskih elaborata, programa i sanacijskih izvješća.
 8. Procjena šteta nastalih u okolišu uključujući i prijeteće opasnosti.
 9. Obavljanje stručnih poslova za potrebe Registra onečišćavanja okoliša.

Elaborat zaštite okoliša u postupku ocjene o potrebi
procjene utjecaja zahvata na okoliš

10. Izrada elaborata o usklađenosti proizvoda s mjerilima u postupku ishodenja znaka zaštite okoliša „Priatelj okoliša“ i znaka EU Ecolabel.
- II. Suglasnost iz točke I. ove izreke prestaje važiti u roku od godine dana od dana stupanja na snagu propisa iz članka 40. stavka 9. Zakona o zaštiti okoliša.
- III. Ovo rješenje upisuje se u očevidnik izdanih suglasnosti za obavljanje stručnih poslova zaštite okoliša koji vodi Ministarstvo gospodarstva i održivog razvoja.
- IV. Ukida se rješenje Ministarstva gospodarstva i održivog razvoja za obavljanje stručnih poslova zaštite okoliša KLASA: UP/I-351-02/17-08/09; URBROJ: 517-03-1-2-20-10 od 28. rujna 2020. godine.
- V. Uz ovo rješenje prileži Popis zaposlenika ovlaštenika i sastavni je dio ovoga rješenja.

Obrazloženje

Društvo PROMO EKO d.o.o., D. Cesarića 34, Osijek, podnijelo je 5. srpnja 2022. godine Ministarstvu gospodarstva i održivog razvoja (u daljnjem tekstu: Ministarstvo) zahtjev za izmjenom podataka o zaposlenim stručnjacima navedenim u Rješenju za obavljanje stručnih poslova zaštite okoliša KLASA: UP/I-351-02/17-08/09; URBROJ: 517-03-1-2-20-10 od 28. rujna 2020. godine, odnosno tražilo je da se u popis zaposlenih stručnjaka uvrsti Andrea Galić, mag.ing.agr.

U provedenom postupku Ministarstvo je izvršilo uvid u zahtjev za promjenom podataka, podatke i dokumente dostavljene uz zahtjev, a osobito u popis stručnih podloga, diplomu i potvrdu Hrvatskog zavoda za mirovinsko osiguranje navedene Andree Galić, mag.ing.agr., te službenu evidenciju ovog Ministarstva i utvrdilo da su navodi iz zahtjeva utemeljeni za uvrštavanje u popis zaposlenih stručnjaka za stručni posao: „Izrada studija o utjecaju zahvata na okoliš, uključujući i dokumentaciju za provedbu postupka ocjene o potrebi procjene utjecaja zahvata na okoliša te dokumentaciju za određivanje sadržaja studije o utjecaju na okoliš.“

Slijedom naprijed navedenog prema članku 42. stavku 3. Zakona o zaštiti okoliša dana je suglasnost za obavljanje stručnih poslova zaštite okoliša.

Slijedom navedenoga, utvrđeno je kao u točkama od I. do V. izreke ovoga rješenja.

UPUTA O PRAVNOM LIJEKU:

Protiv ovog rješenja može se pokrenuti upravni spor. Upravni spor pokreće se tužbom Upravnom sudu u Osijeku, Trg Ante Starčevića 7/II, Osijek, u roku 30 dana od dana dostave ovog rješenja. Tužba se predaje navedenom upravnom sudu neposredno u pisanom obliku, usmeno na zapisnik ili se šalje poštom, odnosno dostavlja elektronički.

Dostaviti:

1. PROMO EKO d.o.o., D. Cesarić 34, Osijek (R s povratnicom!)



Elaborat zaštite okoliša u postupku ocjene o potrebi
procjene utjecaja zahvata na okoliš

POPIS zaposlenika ovlaštenika: PROMO EKO d.o.o., D. Cesarića 34, Osijek, za obavljanje stručnih poslova zaštite okoliša sukladno rješenju Ministarstva KLASA:UP/I 351-02/22- 08/08; URBROJ: 517-05-1-1-22-2 od 13. listopada 2022.		
<i>STRUČNI POSLOVI ZAŠTITE OKOLIŠA</i> <i>prema članku 40. stavku 2. Zakona</i>	<i>VODITELJ STRUČNIH</i> <i>POSLOVA</i>	<i>ZAPOSLENI STRUČNJACI</i>
1. Izrada studija o utjecaju zahvata na okoliš, uključujući i dokumentaciju za provedbu postupka ocjene o potrebi procjene utjecaja zahvata na okoliš te dokumentacije za određivanje sadržaja studije utjecaja na okoliš	Nataša Uranjek, mag.ing.agr.	Marko Teni, mag.biol., Vedran Lipić, dipl.ing. građ., Andrea Galić, mag.ing.agr.
2. Izrada dokumentacije vezano za postupak izdavanja okolišne dozvole uključujući izradu Temelnog izvješća.	voditelj naveden pod točkom 1)	Marko Teni, mag.biol., Vedran Lipić, dipl.ing. građ.,
3. Izrada programa zaštite okoliša.	voditelj naveden pod točkom 1)	Marko Teni, mag.biol., Vedran Lipić, dipl.ing. građ.,
4. Izrada izvješća o stanju okoliša	voditelj naveden pod točkom 1)	Marko Teni, mag.biol., Vedran Lipić, dipl.ing. građ.,
5. Izrada izvješća o sigurnosti	voditelj naveden pod točkom 1)	Marko Teni, mag.biol., Vedran Lipić, dipl.ing. građ.,
6. Izrada elaborata o zaštiti okoliša koji se odnose na zahvate za koje nije propisana obveza procjene utjecaja na okoliš	voditelj naveden pod točkom 1)	Marko Teni, mag.biol., Vedran Lipić, dipl.ing. građ.,
7. Izrada sanacijskih elaborata, programa i sanacijskih izvješća	voditelj naveden pod točkom 1)	Marko Teni, mag.biol., Vedran Lipić, dipl.ing. građ.,
8. Procjena šteta nastalih u okolišu uključujući i prijeteće opasnosti	voditelj naveden pod točkom 1)	Marko Teni, mag.biol., Vedran Lipić, dipl.ing. građ.,
9. Obavljanje stručnih poslova za potrebe Registra onečišćavanja okoliša	voditelj naveden pod točkom 1)	Marko Teni, mag.biol., Vedran Lipić, dipl.ing. građ.,

10. Izrada elaborata o usklađenosti proizvoda s mjerilima u postupku ishođenja znaka zaštite okoliša "Priatelj okoliša" i znaka EU Ecolabel	voditelj naveden pod točkom 1)	Marko Teni, mag.biol., Vedran Lipić, dipl.ing. građ.,
---	--------------------------------	--

SADRŽAJ:

UVOD	8
1. PODACI O ZAHVATU I OPIS OBILJEŽJA ZAHVATA	10
1.1. Veličina zahvata	12
1.2. Opis obilježja zahvata	12
1.3. Popis vrsta i količina tvari koje ulaze u tehnološki proces	15
1.4. Popis vrsta i količina tvari koje ostaju nakon tehnološkog procesa i emisije u okoliš	15
1.5. Popis drugih aktivnosti koje mogu biti potrebne za realizaciju zahvata	15
1.6. Prikaz varijantnih rješenja zahvata	15
2. PODACI O LOKACIJI I OPIS LOKACIJE ZAHVATA	19
2.1. Opis lokacije, postojećeg stanja na lokaciji te opis okoliša	19
2.1.1. Geografski položaj lokacije zahvata	19
2.1.2. Opis postojećeg stanja	20
2.2. Sažeti opis stanja okoliša na koji bi zahvat mogao imati značajan utjecaj	23
2.3. Sažeti opis stanja okoliša na koji bi zahvat mogao imati utjecaj	23
2.3.1. Stanovništvo	23
2.3.2. Reljef, geološke, geomorfološke, hidrološke i pedološke značajke područja zahvata	23
2.3.3. Vode	29
2.3.4. Zrak	41
2.3.5. Gospodarske značajke	43
2.3.5.1. Poljoprivreda	43
2.3.5.2. Šumarstvo	43
2.3.5.3. Lovstvo	45
2.3.6. Trenutna klima i klimatske promjene	47
2.3.7. Svjetlosno onečišćenje	53

2.3.8. Bioraznolikost promatranog područja	54
2.3.8.1. Zaštićena područja	54
2.3.8.2. Ekološki sustavi i staništa	56
2.3.8.3. Ekološka mreža	58
2.3.9. Krajobraz	110
2.3.10. Kulturna dobra	111
3. OPIS MOGUĆIH ZNAČAJNIH UTJECAJA ZAHVATA NA OKOLIŠ	113
3.1. Sastavnice okoliša	113
3.1.1. Utjecaj na vode	113
3.1.2. Utjecaj na tlo	115
3.1.3. Utjecaj na zrak	115
3.1.4. Utjecaj klimatskih promjena na zahvat	115
3.1.5. Utjecaj zahvata na klimatske promjene	119
3.1.6. Utjecaj na kulturnu baštinu	120
3.1.7. Utjecaj na krajobraz	120
3.1.8. Utjecaj na zaštićena područja	120
3.1.9. Utjecaj na ekološku mrežu	120
3.1.10. Utjecaj na staništa	121
3.2. Opterećenje okoliša	122
3.2.1. Buka	122
3.2.2. Otpad	122
3.3. Utjecaj na stanovništvo i gospodarske značajke	123
3.3.1. Utjecaj na stanovništvo	123
3.3.2. Utjecaj na poljoprivredu	123
3.3.3. Utjecaj na šumarstvo	124
3.3.4. Utjecaj na lov	124
3.4. Vjerojatnost značajnih prekograničnih utjecaja	124

3.5. Kumulativni utjecaji s drugim postojećim i/ili odobrenim zahvatima	126
3.6. Obilježja utjecaja na okoliš	127
4. PRIJEDLOG MJERA ZAŠTITE OKOLIŠA I PROGRAM PRAĆENJA STANJA OKOLIŠA	128
5. IZVORI PODATAKA	129
6. PRILOZI	134

UVOD

Nositelj zahvata – BELJE plus d.o.o., odlučio se za crpljenje podzemne vode iz postojećeg zdenca Z-3 na k.č.br. 670/1 k.o. Grabovac (farma Mitrovac) u općini Čeminac u Osječko – baranjskoj županiji.

Zdenac Z-3 je postojeći te se nalazi na lokaciji farme Mitrovac. Voda iz predmetnog zdenca će se koristiti za potrebe opskrbe farme muznih krava tehnološkom vodom. Crpljena voda nije za ljudsku potrošnju te se dodatno prerađuje ovisno o potrebama tehnologije farme.

Maksimalna količina vode koja će se crpiti iz zdenca biti će oko 15.000 m³/godinu.

Temeljem čl. 82. Zakona o zaštiti okoliša („Narodne novine“ br. 80/13, 78/15 i 12/18, 118/18) i čl. 25. st. 1. Uredbe o procjeni utjecaja zahvata na okoliš („Narodne novine“ br. 61/14, 3/17) izrađen je Elaborat zaštite okoliša uz Zahtjev za ocjenu o potrebi procjene utjecaja zahvata na okoliš.

Ocjena o potrebi procjene utjecaja zahvata na okoliš se provodi sukladno Prilogu II., Uredbe o procjeni utjecaja zahvata na okoliš („Narodne novine“ br. 61/14 i 3/17), a na temelju točke 9.9. Crpljenje podzemnih voda ili programi za umjetno dopunjavanje podzemnih voda.

Za navedeni zahvat, postupak ocjene o potrebi procjene utjecaja zahvata na okoliš provodi Ministarstvo zaštite okoliša i zelene tranzicije.

Procjenom su sagledani utjecaji na sljedeće sastavnice okoliša: zrak, voda, tlo, klima, biljni i životinjski svijet, zaštićene prirodne vrijednosti, ekološka mreža NATURA 2000, krajobraz, gospodarske djelatnosti, materijalnu imovinu, kulturnu baštinu itd.

Elaborat zaštite okoliša – Crpljenje podzemne vode na k.č.br. 670/1 k.o. Grabovac, općina Čeminac, Osječko – baranjska županija izrađen je na temelju ugovora između: BELJE plus d.o.o., Svetog Ivana Krstitelja 1a , 31 326 Darda, kao naručitelja i tvrtke Promo eko d.o.o. iz Osijeka kao izvršitelja.

Kao podloga za izradu Elaborata zaštite okoliša korišten je dokument „Hidrogeološki elaborat za zahvat vode iz podzemnih vodonosnika iz zdenca na lokaciji farme Mitrovac (BELJE plus d.o.o.), općina Čeminac“ (Vodovod-hidrogeološki radovi d.o.o. Osijek, prosinac 2022.) kao i ostala dokumentacija koja je navedena u poglavlju 5. Izvori podataka.

PODACI O NOSITELJU ZAHVATA

Opći podaci:

Nositelj zahvata: BELJE plus d.o.o.
OIB: 35385249539
MBS: 081180395
Svetog Ivana Krstitelja 1a
31 326 Darda

Odgovorna osoba: Damir Leko

Kontakt: Blaženka Meler
tel: +385 98 372 734
e-mail: blazenka.meler@belje.hr

Lokacija zahvata: općina Čeminac, Osječko – baranjska županija
k.č.br. 670/1 k.o. Grabovac

Zahvat u okolišu prema Prilogu II. Uredbe o procjeni utjecaja zahvata na okoliš („Narodne novine“, br. 61/14, 3/17):

9.9. Crpljenje podzemnih voda ili programi za umjetno dopunjavanje podzemnih voda

1. PODACI O ZAHVATU I OPIS OBILJEŽJA ZAHVATA

Zdenac Z-3 za crpljenje podzemnih voda nalazi se na k.č.br. 670/1 k.o. Grabovac (farma Mitrovac) u Osječko – baranjskoj županiji.


Voda iz predmetnog zdenca će se koristiti za tehnološke potrebe farme muznih krava Mitrovac.

Maksimalna količina vode koja će se crpiti iz zdenca biti će oko 15.000 m³/godinu.

Dokumenti kojima se raspolaže za izvedbu zahvata do izrade zahtjeva za ocjenom o potrebi procjene utjecaja zahvata na okoliš:

- Prilog 1. Izvadak iz sudskog registra
- Prilog 2. Izvadak iz zemljišne knjige (Broj ZK uložka: 804)

Navedene preslike su dane u poglavlju 6. Prilozi.



Slika 1. Ortofotogrammetrijski snimak užeg područja zahvata s prikazom lokacije zahvata (Izvor: Geoportal)

1.1. Veličina zahvata

Površina katastarske čestice br. 670/1 k.o. Grabovac, na kojoj se nalazi zdenac Z-3 iznosi oko 95442 m² (Prilog 2.).

Približne koordinate zdenca prema HTRS 96/TM su: E- 673057 i N- 5065751.

Procijenjena maksimalna potrebna količina vode koja će se crpiti iz zdenca Z-3 iznosi oko 15.000 m³/godinu.

1.2. Opis obilježja zahvata

Predmetni zahvat – crpljenje podzemnih voda

Zdenac Z-3 koristi će se za zahvaćanje potrebne količine vode za tehnološke potrebe farme muznih krava Mitrovac.

Pokusno crpljenje zdenca

Prije početka pokusnog crpljenja razina vode u zdencu se stabilizirala na statičku razinu podzemne vode i iznosila je 8,67 m.

Kretanje dinamičke razine vode mjereno je ručnim dubinomjerom MRV50 m sa zvučnom signalizacijom, prema ustaljenoj dinamici. Odvod vode reguliran je vatrogasnim crijevom promjera 50 mm i dužine 30 m do obližnjeg odvodnog kanala. Crpna količina je kontrolirana pomoću zasuna koji je montiran na ušće zdenca. Raspored pokusnog crpljenja bio je sljedeći:

1. korak:	$Q_1=$	2,73	l/s (60 min.)	8,28 m ³	(iscrpljene vode)
2. korak:	$Q_2=$	5,22	l/s (60 min.)	18,79 m ³	(iscrpljene vode)
Povrat:	$Q_0=$	0,00	l/s (20 min.)	0,00 m ³	

Postignuto je relativno ustaljenje dinamičkih razina vode s blagom tendencijom daljnjeg pada kod svakog koraka.

Proračun hidrogeoloških parametara

Statička razina podzemne vode izmjerena je prije crpljenja na dubini od 8,67 m od ušća šahta zdenca. Polazne vrijednosti, crpne količine i sniženja te izračunata specifična izdašnost (q) prikazane su u nastavku:

Statička razina vode (m)	Faza	Crpna količina Q (l/s)	Dinamička razina (m)	Sniženje razine (m)	Specifična izdašnost q (l/s/m)
9,34	1. korak	2,73	10,91	2,24	1,219
	2. korak	5,22	15,07	6,40	0,816
	Povrat	0,00	8,71	0,04	-

Nakon svakog koraka crpljenja postignuto je relativno ustaljenje dinamičke razine podzemne vode u zdenцу s blagom tendencijom daljnjeg pada.

Specifična izdašnost za crpnu količinu ($Q_2=5,22$ l/s) iznosi: 0,816 l/s/m.

Izdašnost zdenca

Optimalna izdašnost zdenca iznosi 4,127 l/s. Dobivena optimalna izdašnost osigurava stabilnost sustava, odnosno omogućava jednosatno crpljenje sa sniženjem razine vode u iznosu od 4,4 m. Dugotrajnim (višednevnim) neprekidnim crpljenjem može se očekivati veće sniženje razine vode.

Uz crpljenje koje je automatski regulirano tijekom cijelog dana zbog neprekidnih aktivnosti na farmi pri maksimalnoj crpnoj količini, ukupna količina vode bi iznosila oko 360-475 m³/dan. Ovom količinom se zadovoljavaju potrebe farme za vodom iz zdenca Z-3, te godišnja koncesija do 15.000 m³/godišnje.

Zaključak:

Na temelju rezultata pokusnog crpljenja izračunati su osnovni hidrogeološki parametri i karakteristike zdenca prema tablici:

Parametar	Z-3 (2012. g.)	Mj. jed.
Specifična izdašnost (za Q_2) - q	($Q_2=5,22$ l/s) 0,816	l/s/m
Koeficijent vodoprovodnosti – T (2012.)	$7,30 \times 10^{-3}$	m^2/s
Koeficijent vodopropusnosti – k (2012.)	$4,60 \times 10^{-4}$	m/s
Maksimalna izdašnost - Q_{max}	5,503	l/s
Optimalna izdašnost - Q_{opt}	4,127	l/s
Jednadžba sniženja	$s=375,88 \cdot Q+162868 \cdot Q^2$	
Preporučena radna izdašnost - Q_{rad}	4,00	l/s
Optimalno sniženje – s (za Q_{opt})	4,40	m
Radijus utjecaja – R (za Q_{rad})	195,61	m

Prema dobivenim rezultatima utvrđuje se da je sadašnja izdašnost zdenca od 4,127 l/s dovoljna za snabdijevanje potreba farme. Crpljenje optimalnim režimom (crpna količina od 4,127 l/s) trebalo bi osigurati dugotrajnu stabilnost vodonosnika. Međutim, valja napomenuti kako je zdenac moguće crpiti i većom crpnom količinom (do 5,5 l/s).

Radijus utjecaja

Prema podacima tvrtke Vodovod – Hidrogeološki radovi d.o.o. procijenjeni radijus utjecaja zdenca je oko 195,61 m.

Postojeći zdenci u blizini lokacije zahvata

Najbliži postojeći zdenac nalazi se na udaljenosti od oko 1,6 km (Besana Croatia d.o.o.). Na udaljenosti od oko 2,5 km nalaze se zdenac u Grabovcu te na udaljenosti od oko 2,5 nalazi se postojeći zdenac na farmi Jasenovac. Zdenac na crpilištu Prosine nalazi se na udaljenosti od oko 2,6 km od lokacije zahvata.

Zdenac na farmi Karanac nalazi se na udaljenosti od oko 6,6 km od lokacije zahvata.

Također, predmetni zdenac se ne nalazi u niti jednoj od zona sanitarne zaštite izvorišta pa ne postoji zapreka njegovom izvođenju ili posebnim uvjetima. Obzirom na prethodno navedeno te na potrebnu količinu vode predviđenu predmetnim zahvatom kao i na veliku udaljenost od postojećih bušenih zdenaca, utjecaj predmetnog zahvata je zanemariv.

1.3. Popis vrsta i količina tvari koje ulaze u tehnološki proces

Predmetni zahvat nije proizvodna djelatnost koja uključuje tehnološki proces, stoga ovo poglavlje nije primjenjivo.

1.4. Popis vrsta i količina tvari koje ostaju nakon tehnološkog procesa i emisije u okoliš


Predmetni zahvat nije proizvodna djelatnost koja uključuje tehnološki proces, stoga ovo poglavlje nije primjenjivo.

1.5. Popis drugih aktivnosti koje mogu biti potrebne za realizaciju zahvata

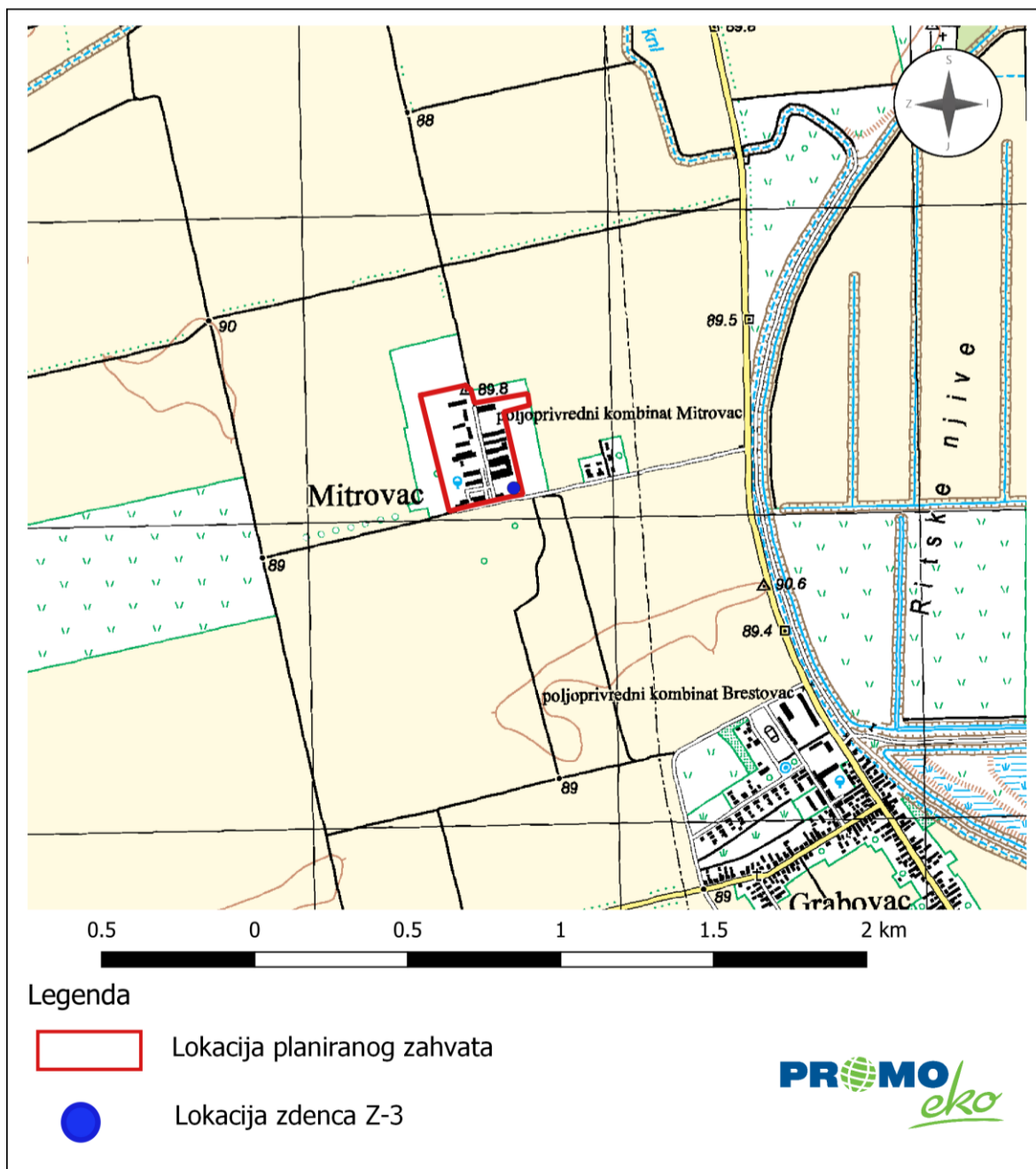
Budući da je riječ o postojećem zdencu, osim vodoistražnih ispitivanja (testiranja izdašnosti) nije bilo drugih aktivnosti potrebnih za realizaciju predmetnog zahvata.

1.6. Prikaz varijantnih rješenja zahvata

Nisu razmatrana varijantna rješenja zahvata, obzirom na njihove utjecaje na okoliš.



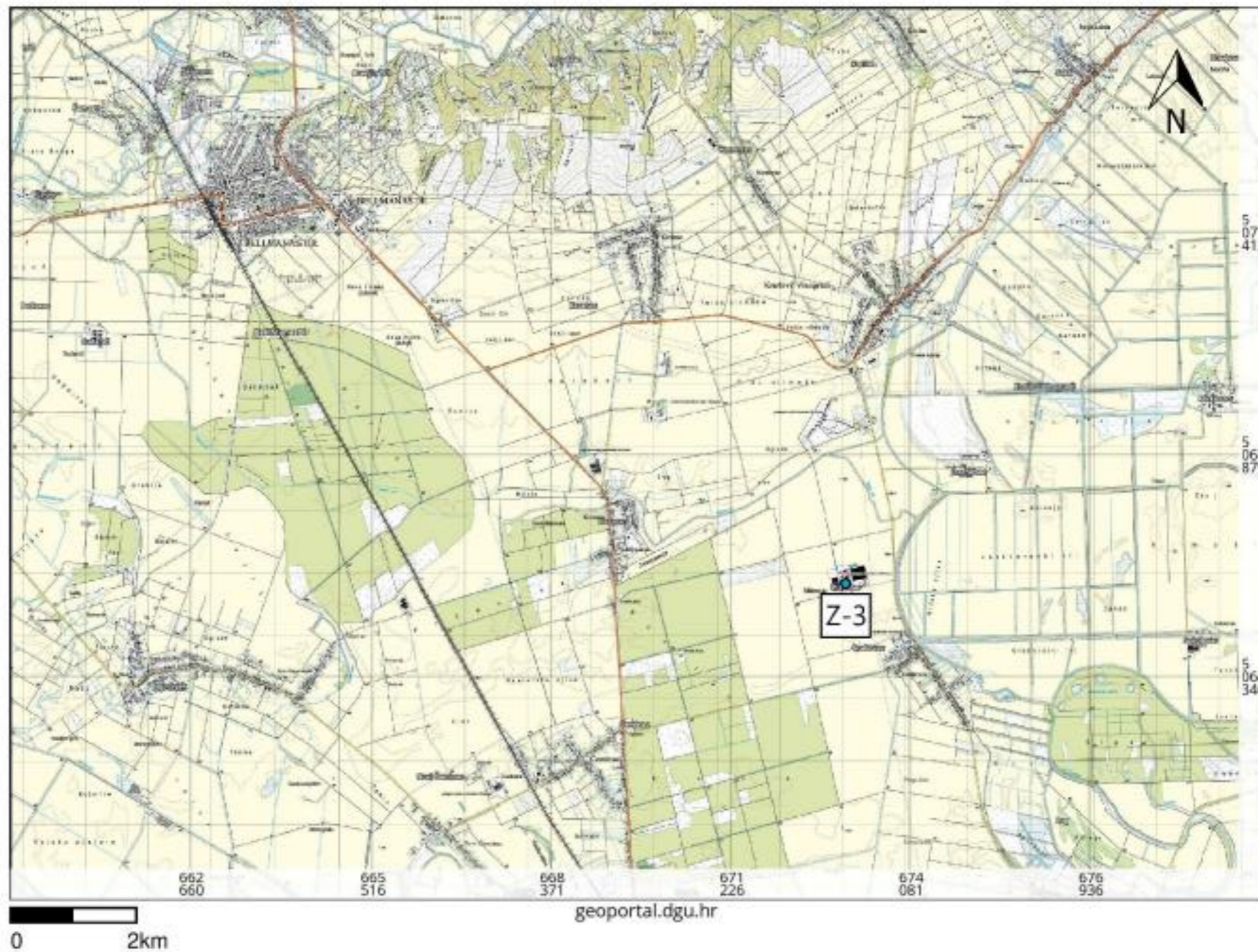
Slika 2. Ortofoto snimak šireg područja zahvata s prikazom lokacije zahvata (Izvor: Geoportal)



Slika 3. Topografski snimak šireg područja zahvata s prikazom lokacije zahvata (Izvor: Geoportal)



Slika 4. Satelitska snimka lokacije predmetnog zdenca (Izvor: Hidrogeološki elaborat, Vodovod-hidrogeološki radovi d.o.o.)



Slika 5. Zemljovid lokacije predmetnog zdenca (Izvor: Hidrogeološki elaborat, Vodovod-hidrogeološki radovi d.o.o.)

2. PODACI O LOKACIJI I OPIS LOKACIJE ZAHVATA

2.1. Opis lokacije, postojećeg stanja na lokaciji te opis okoliša

2.1.1. Geografski položaj lokacije zahvata

Lokacija predmetnog zdenca Z-3 nalazi se u općini Čeminac u Osječko – baranjskoj županiji (Slika 6.). Crpljenje podzemne vode obavljat će se na k.č.br. 670/1 k.o. Grabovac.

Prostor Općine Čeminac zauzima središnji dio geografskog prostora Baranje, koji je na krajnjem sjeveroistočnom dijelu Republike Hrvatske, kao dio manje geografske cjeline Istočne Hrvatske. Općina je Čeminac u okruženju susjednih općina: Općine Kneževi Vinogradi na sjeveru i sjeveroistoku, Grada Belog Manastira na sjeverozapadu, Općine Jagodnjak na zapadu i jugozapadu, Općine Darda na jugu i Općine Bilje na jugoistoku.

Prema teritorijalnom ustrojstvu Općina Čeminac pripada području Osječko-baranjske županije kao dio njezina sjeveroistočnog područja s udjelom od 1,5 % ukupne površine Županije.



Slika 6. Položaj općine Čeminac u okviru Osječko – baranjske županije (Izvor: Strategija razvoja općine Čeminac za razdoblje 2024-. – 2028. godine)

2.1.2. Opis postojećeg stanja

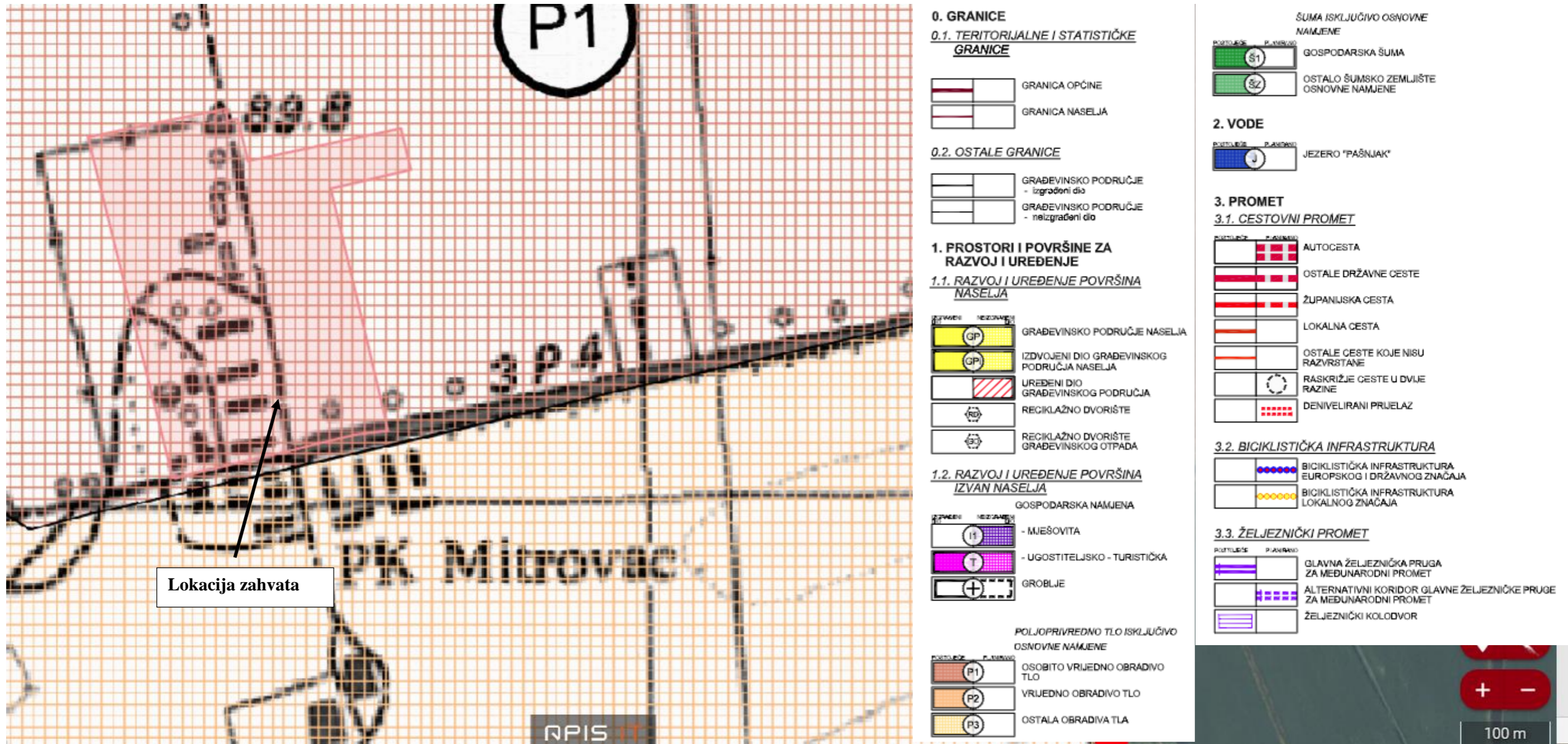
Lokacija predmetnog zahvata nalazi se na području općine Čeminac u Osječko – baranjskoj županiji na k.č.br. 670/1 k.o. Grabovac.

Na lokaciji, unutar prostora farme muznih krava nalazi se zdenac koji je a izveden je 2012. godine. Zdenac je smješten u podzemnom objektu, unutar šahta na 670/1 k.o. Grabovac. U zdenac je ugrađena čelična konstrukcija promjera 323,9 mm do dubine od 52,5 m (Slika 7.). Voda nije za ljudsku potrošnju, te se dodatno prerađuje ovisno o potrebama tehnologije farme. Tehnologija prerade uključuje kloriranje.

Prema PPUO Čeminac, kartografskom prikazu „Korištenje i namjena prostora/površina“ (Službeni glasnik Općine Čeminac broj 2/05, 8/06, 3/11, 1/13, 2/14, 7/14, 6/18 i 7/18-pročišćeni tekst) lokacija predmetnog zdenca nalazi se na području osobito vrijednog obradivog tla (P1) (Slika 8.).



Slika 7. Postojeće stanje na lokaciji zahvata (Izvor: Hidrogeološki elaborat, Vodovod-hidrogeološki radovi d.o.o.)



Slika 8. Lokacija predmetnog zahvata (PPUO Čeminac, kartografskom prikazu „Korištenje i namjena prostora/površina“ (Službeni glasnik Općine Čeminac broj 2/05, 8/06, 3/11, 1/13, 2/14, 7/14, 6/18 i 7/18-pročišćeni tekst))

2.2. Sažeti opis stanja okoliša na koji bi zahvat mogao imati značajan utjecaj

S obzirom da zahvat neće imati značajan utjecaj na sastavnice okoliša u okruženju zahvata, u nastavku, u Poglavlju 2.3. opisane su sastavnice okoliša na koje zahvat ima utjecaj, ali nije značajan.

2.3. Sažeti opis stanja okoliša na koji bi zahvat mogao imati utjecaj

2.3.1. Stanovništvo

Popis stanovništva u Hrvatskoj 2011. godine je proveden od 1. do 28. travnja 2011. Popis je proveden na temelju Zakona o popisu stanovništva, kućanstava i stanova u Republici Hrvatskoj 2011. godine („Narodne novine“ broj 92/10). Prema rezultatima popisa stanovnika iz 2011. godine općina Čeminac je imala 2856 stanovnika.

Nadalje, prema rezultatima zadnjeg popisa stanovništva, kućanstva i stanova u Republici Hrvatskoj, a koji je proveden 2021. godine („Narodne novine“ br. 25/20, 34/21), općina Čeminac je prema popisu stanovništva iz 2021. godine imala 2484 stanovnika što predstavlja daljnje negativno demografsko kretanje u odnosu na popis stanovništva iz 2011.g.

Analizom kretanja broja stanovnika u općini Čeminac u promatranom razdoblju od 2011. do 2021. godine uočen je trend pada broja stanovnika.

Na navedenom području potrebna je demografska obnova koja se može provoditi u sklopu gospodarske obnove kao njen integralni dio i važna pretpostavka svakog planiranja i inovacija u prostoru. Stoga je u model demografske obnove potrebno uključiti i različite oblike gospodarske i općenito ukupne revitalizacije.

2.3.2. Reljef, geološke, geomorfološke, hidrološke i pedološke značajke područja zahvata

Reljef

Područje Općine Čeminac dio je šireg nizinskog, ravničarskog područja Baranje kao dijela Osječko-baranjske županije. To je prostor koji pripada širem nizinskom prostoru prirodno-geografske makromorfološke cjeline Panonske nizine čiji je manji dio na području Republike Hrvatske, odnosno geografske cjeline Istočne Hrvatske.

Na današnji izgled reljefa i njegove osobine na širem području djelovali su tektonski procesi, rad rijeka te klimatske promjene od pleistocena do današnjih dana koji su sudjelovali u stvaranju složenih morfoloških oblika.

Na širem području Baranje mogu se razlikovati tri osnovna tipa reljefa: nizinski (fluvijalni

i fluviomočvarni), ravničarski (lesne zaravni) i brdski (tektonski). U morfo-strukturnom smislu nizine ulaze u kategoriju akumulacijsko-tektonskog, a ravnjaci (lesne zaravni) i Bansko brdo u kategoriju akumulacijsko-denudacijskog reljefa.

Nizine su najrasprostranjeniji tip reljefa šireg područja u okviru kojeg se razlikuju položaj i terasna nizina (starija holocenska, mlada i starija virmska terasa). Nizine su neznatne reljefne energije do 5 m/km², a budući da zauzimaju 80 – 85 % područja Baranje, to prostor Baranje čini izrazito nizinskim prostorom.

Starija virmska terasa položem je Karašice podijeljena na dva dijela te naslagama lesa povišena za 10 – 20 m. Sedimenti terase u podlozi lesa predstavljaju srednje pleistocensku do stariju virmsku plavinu Drave izgrađenu od pijeska šljunka, silta i gline.

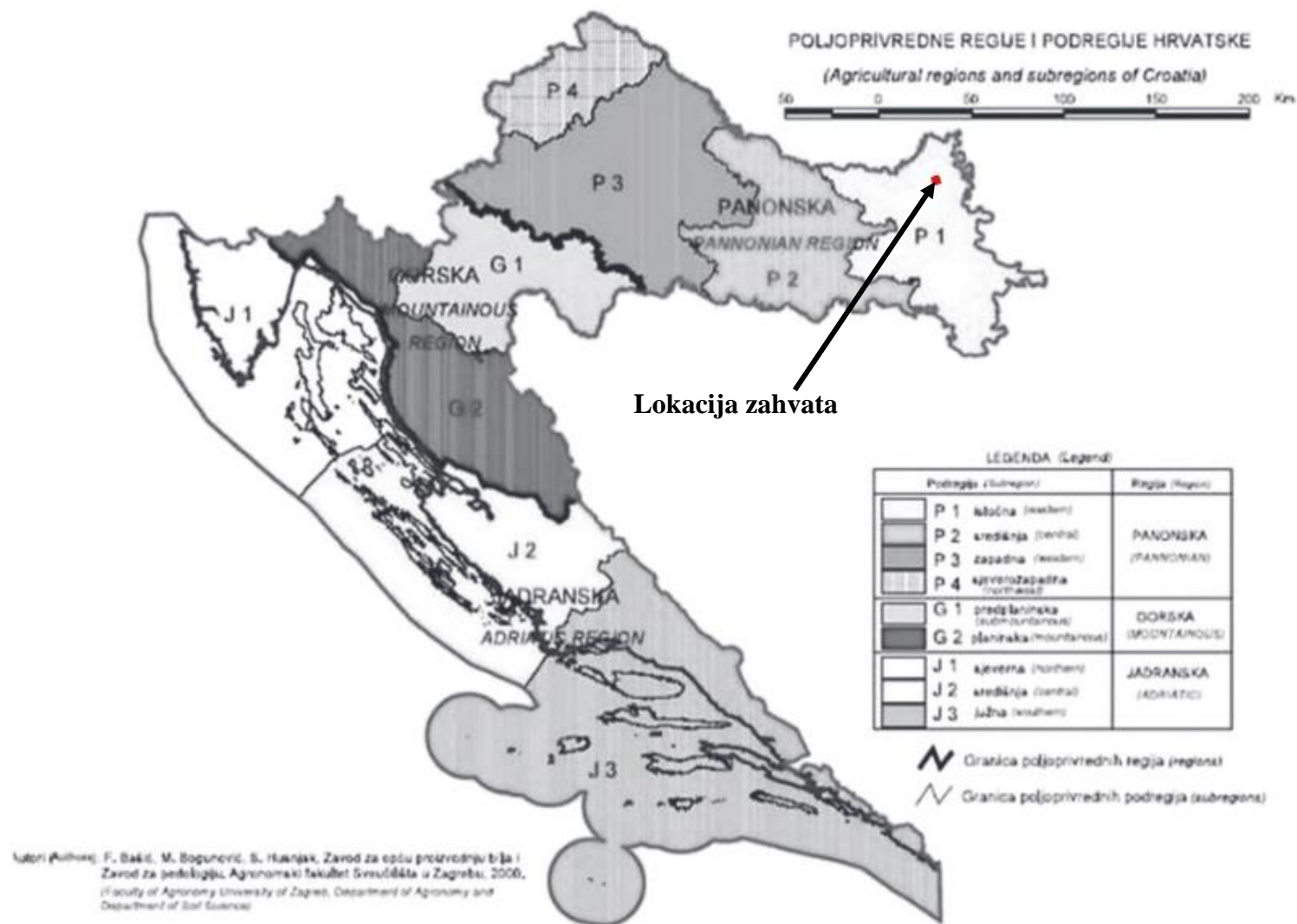
Tlo i korištenje zemljišta

Republika Hrvatska nalazi se pod utjecajem različitih klimatskih uvjeta i sadrži matične supstrate raznovrsnih geoloških i litoloških svojstava. Dodajući tome heterogene forme reljefa, razvidno je da Hrvatsku čini širok raspon tipova tala različitog stupnja plodnosti.

S obzirom na tu prirodnu raznovrsnost, Hrvatska je podijeljena na tri jasno definirane regije: Panonsku, Gorsku i Jadransku. Svaka agroekološka prostorna jedinica ima specifične klimatske uvjete i specifične uvjete postanka i evolucije tala. Svaka regija dodatno je podijeljena na podregije koje pružaju različite uvjete za uzgoj bilja. Panonska je podijeljena na Istočnu, Središnju, Zapadnu i Sjeverozapadnu, Gorska na Predplaninsku i Planinsku, a Jadranska na Sjevernu, Središnju i Južnu.

Lokacija zahvata se nalazi u Panonskoj regiji, tj. u **P – 1 – Istočnoj panonskoj podregiji** (Slika 9.).

Elaborat zaštite okoliša u postupku ocjene o potrebi
procjene utjecaja zahvata na okoliš

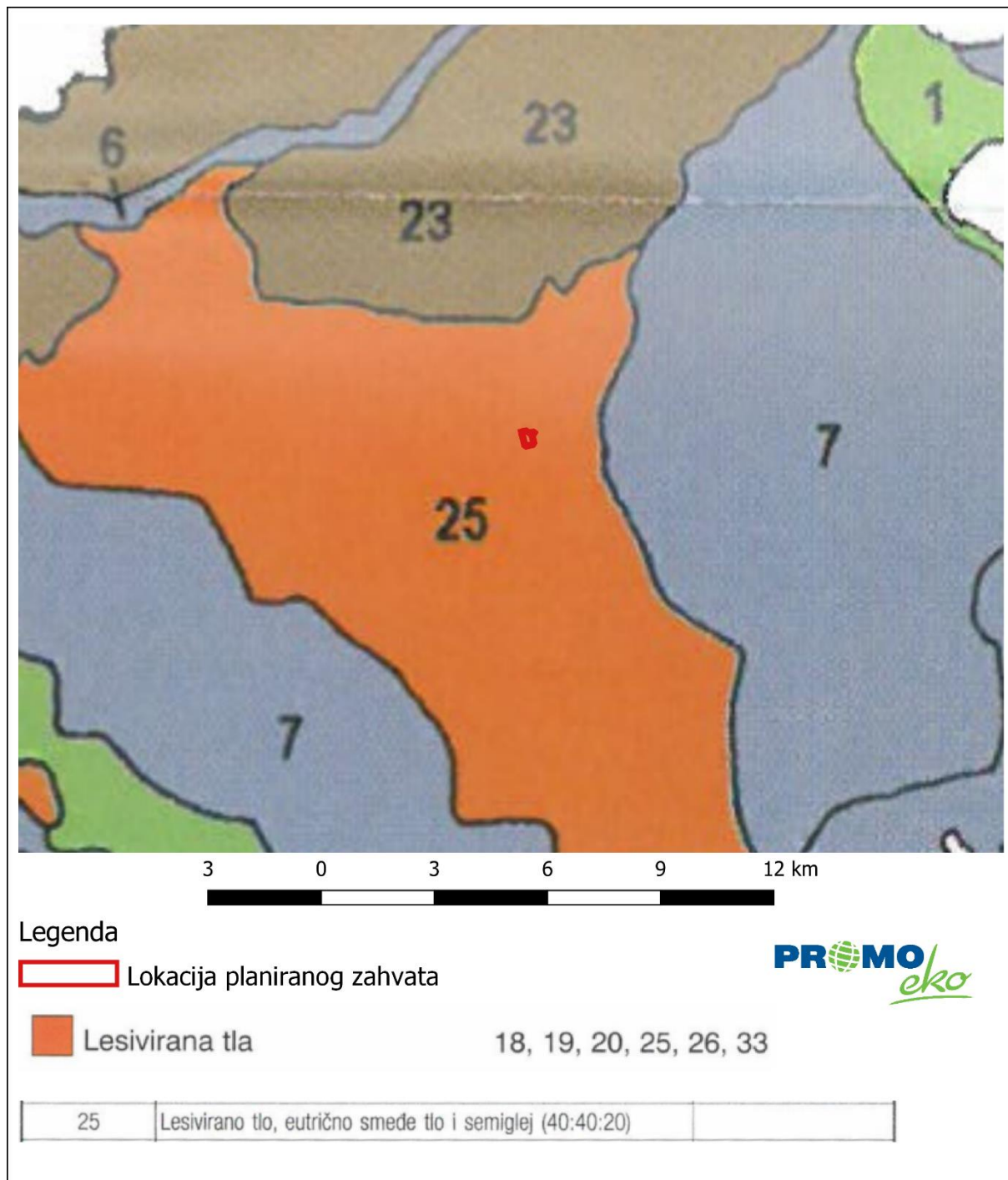


Slika 9. Poljoprivredne regije i podregije Hrvatske s ucrtanom lokacijom zahvata (Izvor: Priručnik za trajno motrenje tala Hrvatske)

Istočna panonska podregija – P-1 – Obuhvaća dvije najistočnije županije, Vukovarsko – srijemsku i Osječko – baranjsku, a predstavlja područje s tlima najveće plodnosti i s tradicionalno intenzivnim ratarenjem. Podneblje ovog najistočnijeg dijela Hrvatske je semihumidne klime. Podregija P-1 pripada pedološki homogenijem području. Zajednička je odlika cijeloga područja da su sva tla formirana na karbonatnom lesu, u vrlo sličnim bioklimatskim prilikama, na prijelazu stepe u šumostepu. Pet pedosistematskih jedinica pokriva 87 % od ukupnih 434.839 ha poljoprivrednog zemljišta podregije; močvarno glejna tla (38 %), lesivirano na praporu semiglejno (21%), černoziem na praporu, semiglejni i tipični (11 %), pseudoglej na zaravni (9 %) i ritska crnica (8 %). Na području ove poljoprivredne podregije intenzivni uzgoj oraničnih kultura ima dugu tradiciju i dobre rezultate. Takav način gospodarenja prouzročio je čitav niz degradacijskih procesa i oštećenja tala karakterističnih za intenzivnu poljoprivredu.

Lokacija zahvata (Slika 10.) se nalazi na pedokartografskoj jedinici lesivirana tlo, lesivirano tlo, eutrično smeđe tlo i semiglej (40:40:20). Sklop profila A-E-B-C. Luvisoli se formiraju na ilovastim supstratima ili stijenama čijim se raspadanjem može formirati dublji ilovasti profil. Luvisoli su vezani za humidna područja u kojima se mogu formirati descedentni tokovi vode. Za luvisol je karakteristično ispiranje (lesivaža) čestica gline iz E horizonta i njihovo akumuliranje u B horizontu. Eluvijalno - iluvijalna migracija gline odigrava se u uvjetima umjerene kiselosti (pH 5 - 6). Teksturno diferenciranje luvisola često može biti potencirano pritjecanjem eolskog nanosa u površinske slojeve. Eolski je proces naročito intenzivno zahvatio luvisole formirane na vapnencima i dolomitima („dvoslojni profili“). Izuzmu li se podzoli koji se formiraju u specifičnim uvjetima i kod nas na vrlo malim površinama, naša su tla lesivirana, u smislu sukcesije, najrazvijenija tla i najčešće označuju u našim bioklimatima završni tipski (pedogenetski) razvoj tla. Postoji prilično velika razlika između svojstava luvisola formiranih na silikatnim supstratima i na čistim vapnencima i dolomitima. Luvisoli na vapnencima imaju u površinskim slojevima lakšu praškastu teksturu, a B horizont najčešće je glinovit. Ti luvisoli imaju normalnu drenažu, pH je obično u rasponu 5,0 - 6,0, a stupanj zasićenosti bazama ispod 35%. Siromaštvo je svim hranivima u mobilnom obliku vrlo izrazito. Luvisoli na silikatima duboka su tla povoljnih fizikalnih svojstava. Dubina A horizonta varira od 5 - 15 cm. Površinski su horizonti po mehaničkom sastavu pjeskoviti ili praškaste ilovače. Sadržaj humusa pod šumom iznosi 3 - 10%. Reakcija je slabo do umjereno kisela (pH 5 - 6, rjeđe ispod 5,0). Tlo je srednje opskrbljeno dušikom i kalijem, a sadržaj pristupačnog fosfora vrlo je nizak. Luvisoli bujadično – vrištinskih terena imaju visok

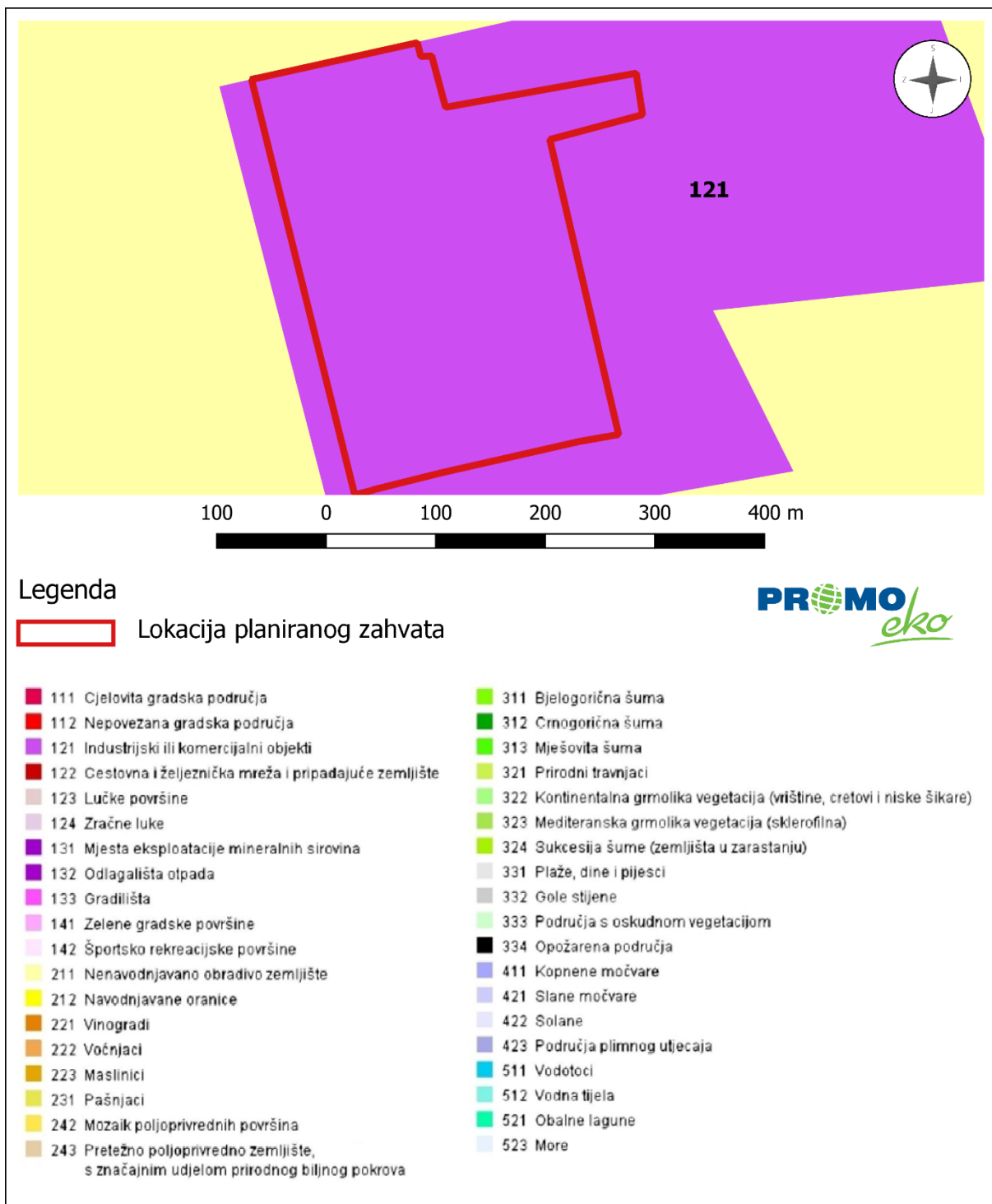
potencijal za podizanje kultura četinjača, ali gdje teren dopušta i nakon popravljanja kemijske plodnosti, oni su vrlo pogodni i za neke poljoprivredne kulture.



Slika 10. Izvod iz pedološke karte Države Hrvatske (Izvor: Tla u Hrvatskoj)

Prema CORINE Land Cover (CLC) klasifikaciji, na području zahvata zemljišni pokrov prema namjeni je industrijski ili komercijalni objekti (CLC 121) (Slika 11.).

Elaborat zaštite okoliša u postupku ocjene o potrebi
procjene utjecaja zahvata na okoliš



Slika 11. Pokrov i namjena korištenja zemljišta na lokaciji zahvata (Izvor: CORINE Land Cover)

2.3.3. Vode

Za potrebe Planova upravljanja vodnim područjima, provodi se delineacija i proglašavanje vodnih tijela površinskih voda. Za vrlo mala vodna tijela na lokaciji zahtjeva koja nisu proglašena zasebnim vodnim tijelom primjenjuju se uvjeti zaštite kako slijedi:

- Sve manje vode koje su povezane s vodnim tijelom koje je proglašeno Planom upravljanja vodnim područjima, smatraju se njegovim dijelom i za njih važe isti uvjeti kao za to veće vodno tijelo.
- Za manja vodna tijela koja nisu proglašena Planom upravljanja vodnim područjima i nisu sastavni dio većeg vodnog tijela, važe uvjeti kao za najbliže susjedno vodno tijelo.

Tablica 1. Opći podaci vodnog tijela CDR00032_014899, BOJANA

OPĆI PODACI VODNOG TIJELA CDR00032_014899, BOJANA	
Šifra vodnog tijela	CDR00032_014899
Naziv vodnog tijela	BOJANA
Ekoregija:	Panonska
Kategorija vodnog tijela	Prirodna tekućica
Ekotip	Nizinske male tekućice s glinovito-pjeskovitom podlogom (HR-R_2A)
Dužina vodnog tijela (km)	11.60 + 2.52
Vodno područje i podsliv	Vodno područje rijeke Dunav, Podsliv rijeka Drave i Dunava
Države	HR
Obaveza izvješćivanja	Nacionalno, EU
Tijela podzemne vode	CDGI_23
Mjerne postaje kakvoće	

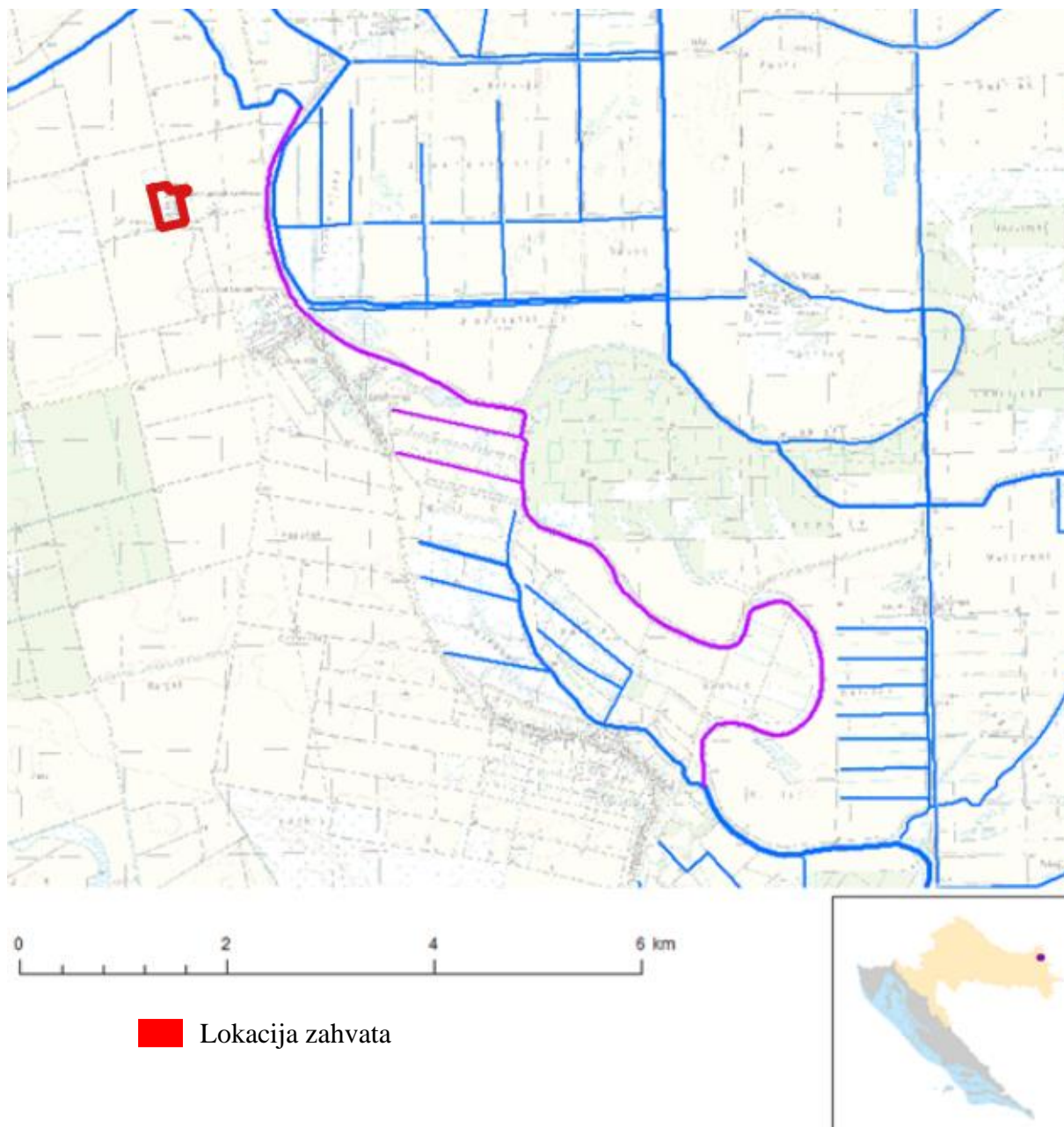
Tablica 2. Stanje vodnog tijela CDR00032_014899, BOJANA

STANJE VODNOG TIJELA CDR00032_014899, BOJANA			
ELEMENT	STANJE	PROCJENA STANJA 2027. god.	ODSTUPANJE OD DOBROG STANJA
Stanje, ukupno Ekološko stanje Kemijsko stanje	vrlo loše stanje vrlo loše stanje dobro stanje	vrlo loše stanje vrlo loše stanje dobro stanje	
Ekološko stanje Biološki elementi kakvoće Osnovni fizikalno kemijski elementi kakvoće Specifične onečišćujuće tvari Hidromorfološki elementi kakvoće	vrlo loše stanje vrlo loše stanje umjereno stanje dobro stanje vrlo dobro stanje	vrlo loše stanje vrlo loše stanje umjereno stanje dobro stanje vrlo dobro stanje	
Biološki elementi kakvoće Fitoplankton Fitobentos Makrofitna Makrozoobentos saprobnost Makrozoobentos opća degradacija Ribe	vrlo loše stanje nije relevantno umjereno stanje loše stanje loše stanje loše stanje vrlo loše stanje	vrlo loše stanje nije relevantno umjereno stanje loše stanje umjereno stanje loše stanje vrlo loše stanje	nema procjene malo odstupanje srednje odstupanje srednje odstupanje veliko odstupanje veliko odstupanje
Osnovni fizikalno kemijski pokazatelji kakvoće Temperatura Salinitet Zakiseljenost BPK5 KPK-Mn Amonij Nitrati Ukupni dušik Orto-fosfati Ukupni fosfor	umjereno stanje umjereno stanje vrlo dobro stanje vrlo dobro stanje dobro stanje vrlo dobro stanje vrlo dobro stanje vrlo dobro stanje vrlo dobro stanje vrlo dobro stanje vrlo dobro stanje	umjereno stanje umjereno stanje vrlo dobro stanje vrlo dobro stanje vrlo dobro stanje vrlo dobro stanje vrlo dobro stanje vrlo dobro stanje vrlo dobro stanje vrlo dobro stanje vrlo dobro stanje	vrlo malo odstupanje nema odstupanja nema odstupanja nema odstupanja nema odstupanja nema odstupanja nema odstupanja nema odstupanja nema odstupanja nema odstupanja
Specifične onečišćujuće tvari	dobro stanje	dobro stanje	

Elaborat zaštite okoliša u postupku ocjene o potrebi
procjene utjecaja zahvata na okoliš

STANJE VODNOG TIJELA CDR00032_014899, BOJANA			
ELEMENT	STANJE	PROCJENA STANJA 2027. god.	ODSTUPANJE OD DOBROG STANJA
Trikloretilen (PGK)	dobro stanje	dobro stanje	nema odstupanja
Tributilkositrovi spojevi (PGK)	dobro stanje	dobro stanje	nema odstupanja
Tributilkositrovi spojevi (MDK)	dobro stanje	dobro stanje	nema odstupanja
Triklorbenzeni (svi izomeri) (PGK)	dobro stanje	dobro stanje	nema odstupanja
Triklormetan (PGK)	dobro stanje	dobro stanje	nema odstupanja
Trifluralin (PGK)	dobro stanje	dobro stanje	nema odstupanja
Dikofol (PGK)	dobro stanje	dobro stanje	nema odstupanja
Dikofol (BIO)	nema podataka	nema podataka	nema procjene
Perfluorooktan sulfonska kiselina i derivati (PFOS) (PGK)	dobro stanje	dobro stanje	nema odstupanja
Perfluorooktan sulfonska kiselina i derivati (PFOS) (MDK)	dobro stanje	dobro stanje	nema odstupanja
Perfluorooktan sulfonska kiselina i derivati (PFOS) (BIO)	nema podataka	nema podataka	nema procjene
Kinoksifen (PGK)	dobro stanje	dobro stanje	nema odstupanja
Kinoksifen (MDK)	dobro stanje	dobro stanje	nema odstupanja
Dioksini (BIO)	nema podataka	nema podataka	nema procjene
Aklonifen (PGK)	dobro stanje	dobro stanje	nema odstupanja
Aklonifen (MDK)	dobro stanje	dobro stanje	nema odstupanja
Bifenoks (PGK)	dobro stanje	dobro stanje	nema odstupanja
Bifenoks (MDK)	dobro stanje	dobro stanje	nema odstupanja
Cibutrin (PGK)	dobro stanje	dobro stanje	nema odstupanja
Cibutrin (MDK)	dobro stanje	dobro stanje	nema odstupanja
Cipermetrin (PGK)	dobro stanje	dobro stanje	nema odstupanja
Cipermetrin (MDK)	dobro stanje	dobro stanje	nema odstupanja
Diklorvos (PGK)	dobro stanje	dobro stanje	nema odstupanja
Diklorvos (MDK)	dobro stanje	dobro stanje	nema odstupanja
Heksabromociklododekan (HBCDD) (PGK)	dobro stanje	dobro stanje	nema odstupanja
Heksabromociklododekan (HBCDD) (MDK)	dobro stanje	dobro stanje	nema odstupanja
Heksabromociklododekan (HBCDD) (BIO)	nema podataka	nema podataka	nema procjene
Heptaklor i heptaklorepoksid (PGK)	nema podataka	nema podataka	nema procjene
Heptaklor i heptaklorepoksid (MDK)	nema podataka	nema podataka	nema procjene
Heptaklor i heptaklorepoksid (BIO)	nema podataka	nema podataka	nema procjene
Terbutrin (PGK)	dobro stanje	dobro stanje	nema odstupanja
Terbutrin (MDK)	dobro stanje	dobro stanje	nema odstupanja
Stanje, ukupno, bez tvari grupe a)*	vrlo loše stanje	vrlo loše stanje	
Ekološko stanje	vrlo loše stanje	vrlo loše stanje	
Kemijsko stanje, bez tvari grupe a)*	dobro stanje	dobro stanje	
Stanje, ukupno, bez tvari grupe b)*	vrlo loše stanje	vrlo loše stanje	
Ekološko stanje	vrlo loše stanje	vrlo loše stanje	
Kemijsko stanje, bez tvari grupe b)*	dobro stanje	dobro stanje	
Stanje, ukupno, bez tvari grupe c)*	vrlo loše stanje	vrlo loše stanje	
Ekološko stanje	vrlo loše stanje	vrlo loše stanje	
Kemijsko stanje, bez tvari grupe c)*	dobro stanje	dobro stanje	

* Prema članku 16. Uredbe o standardu kakvoće voda (NN 96/2019 i 20/2023) a) tvari koje se ponašaju kao sveprisutni PBT-I, b) novoutvrđene tvari, c) tvari za koje su utvrđeni revidirani, stroži SKVO



Slika 12. Vodno tijelo CDR00032_014899, BOJANA (Izvor: Izvadak iz Registra vodnih tijela)

Najbliže vodno tijelo predmetnom zdencu je vodno tijelo CDR00032_014899, BOJANA. Stanje vodnog tijela CDR00032_014899, BOJANA (Slika 12., Tablica 2.) je prema ekološkom stanju vrlo loše te se procjenjuje da će takvo stanje biti i u budućnosti.

Prema kemijskom stanju vodno tijelo je u dobrom stanju te će se takvo stanje i zadržati.

Prema biološkim elementima kakvoće vodno tijelo je ocijenjeno kao vrlo loše i procjenjuje se da će takvo i ostati. Za fizikalno – kemijske pokazatelje vodno tijelo je u umjerenom stanju. Vodno tijelo za specifične onečišćujuće tvari je u dobrom stanju. Vodno tijelo za hidromorfološke elemente ima vrlo dobro stanje.

Kemijsko stanje vodnog tijela je dobro za srednju koncentraciju i maksimalnu koncentraciju dok za biota nema podataka.

Prema podacima dostavljenim od strane Hrvatskih voda za svako površinsko vodno tijelo pa tako i za najbliže vodno tijelo CDR00032_014899, BOJANA naveden je program mjera koji se primjenjuje uz opće mjere i mjere koje vrijede za sva vodna tijela.

Tablica 3. Program mjera za vodno tijelo CDR00032_014899, BOJANA

PROGRAM MJERA
Osnovne mjere (Poglavlje 5.2): 3.OSN.03.16, 3.OSN.05.14, 3.OSN.06.03, 3.OSN.06.04, 3.OSN.06.05, 3.OSN.07.04, 3.OSN.07.15, 3.OSN.07.16
Dodatne mjere (Poglavlje 5.3): 3.DOD.06.01, 3.DOD.06.02, 3.DOD.06.03, 3.DOD.06.04, 3.DOD.06.05, 3.DOD.06.06, 3.DOD.06.07, 3.DOD.06.24, 3.DOD.06.25, 3.DOD.06.26, 3.DOD.06.27
Dopunske mjere (Poglavlje 5.4): 3.DOP.02.01, 3.DOP.02.02
Osim navedenih mjera, na vodno tijelo se primjenjuju i opće mjere te mjere koje vrijede za sva vodna tijela.

Navedene mjere iz programa mjera koje se primjenjuje na vodno tijelo CDR00032_014899, BOJANA definirane su u Planu upravljanja vodnim područjima do 2027.

U tablici u nastavku (Tablica 4.) navedene su mjere iz programa mjera koje se obzirom na tijelo nadležno za provedbu mogu odnositi na predmetni zahvat.

Elaborat zaštite okoliša u postupku ocjene o potrebi
procjene utjecaja zahvata na okoliš

Tablica 4. Mjere iz programa mjera koje se obzirom na tijelo nadležno za provedbu mogu odnositi na predmetni zahvat (Izvor: Plan upravljanja vodnim područjem do 2027.)

R.BR.	MJERA	TIJELO NADLEŽNO ZA PROVEDBU	PODRUČJE NA KOJE SE MJERA ODNOSI	DJELATNOST NA KOJU SE MJERA ODNOSI
3.OSN.03.16	Prilikom planiranja crpljenja vode izraditi stručnu podlogu za procjenu kumulativnog utjecaja planova crpljenja vode na vodna tijela površinskih i podzemnih voda. Stručne podloge prioritetno treba napraviti na području slivova gdje se procjenjuje loše količinsko stanje podzemnih vodnih tijela i/ili postoji značajno opterećenje u pogledu zahvaćanja i preusmjeravanja vode (bioraznolikost, ekološka mreža i zaštita prirode). (SPUO2, nastavak provedbe mjere S3 iz Plana upravljanja vodnim područjima 2016. - 2021.)	korisnik	RH	sve

Tablica 5. Stanje tijela podzemne vode CDGI-23, ISTOČNA SLAVONIJA - SLIV DRAVE I DUNAVA

Stanje	Procjena stanja
Kemijsko stanje	dobro
Količinsko stanje	dobro

Stanje tijela podzemne vode CDGI-23, ISTOČNA SLAVONIJA - SLIV DRAVE I DUNAVA prema tablici (Tablica 5.) je dobro u obje prikazane kategorije.

Vodno tijelo podzemne vode ISTOČNA SLAVONIJA - SLIV DRAVE I DUNAVA je međuzrnske poroznosti, zauzima površinu od 5.018 km² s prosječnim dotokom podzemne vode od 421 x 10⁶ m³/god. Prema prirodnoj ranjivosti 83 % područja umjerene do povišene ranjivosti (Tablica 6).

Tablica 6. Osnovni podaci o tijelu podzemne vode CDGI-23, ISTOČNA SLAVONIJA - SLIV DRAVE I DUNAVA

Kod	Ime tijela podzemnih voda	Poroznost	Površina (km ²)	Obnovljive zalihe podzemne vode (*10 ⁶ m ³ /god)	Prirodna ranjivost	Državna pripadnost tijela podzemnih voda
CDGI-23	ISTOČNA SLAVONIJA - SLIV DRAVE I DUNAVA	međuzrnska	5.018	421	83 % područja umjerene do povišene ranjivosti	HR/HU,SRB

Podaci o količinama crpljenja sistematizirani su temeljem podataka iz baze podataka o količinama crpljenja podzemne vode iz zdenaca crpilišta i kaptiranih izvorišta koji služe za javnu vodoopskrbu iz baze javnih isporučitelja vodnih usluga i podataka o zahvaćenim količinama podzemne vode za razne druge namjene (zahvaćanje vode za navodnjavanje, grijanje i hlađenje stambenih i poslovnih prostora, hlađenje u tehnološkom postupku, zahvaćanje izvorske i mineralne vode radi stavljanja na tržište u izvornom obliku u bocama ili drugoj ambalaži te zahvaćanje radi korištenja za tehnološke potrebe). Za svaku godinu, u razdoblju od 2017. do 2019. godine izračunata su godišnja količina crpljenja svih korisnika (Tablica 7.).

Tablica 7. Test „Bilance voda“ na temelju zahvaćenih količina crpljenja

Kod i naziv tijela podzemnih voda	Obnovljive zalihe (m ³ /god)	Zahvaćene količine (m ³ /god)	Zahvaćene količine kao postotak obnovljivih zaliha (%)
CDGI-23, ISTOČNA SLAVONIJA - SLIV DRAVE I DUNAVA	4,21*10 ⁸	1.75*10 ⁷	4,16

Prema podacima dostavljenim od strane Hrvatskih voda za podzemno vodno tijelo CDGI_23 – ISTOČNA SLAVONIJA - SLIV DRAVE I DUNAVA naveden je program mjera koji se primjenjuje uz opće mjere i mjere koje vrijede za sva vodna tijela.

Osnovne mjere: 3.OSN.02.03, 3.OSN.02.04, 3.OSN.02.11, 3.OSN.02.17, 3.OSN.02.18, 3.OSN.03.07E, 3.OSN.03.16, 3.OSN.05.15, 3.OSN.05.16, 3.OSN.05.17, 3.OSN.06.03, 3.OSN.07.15, 3.OSN.07.16, 3.OSN.06.18

Dodatne mjere: 3.DOD.01.03, 3.DOD.06.02, 3.DOD.06.24, 3.DOD.06.25, 3.DOD.06.26, 3.DOD.06.27, 3.DOD.06.31

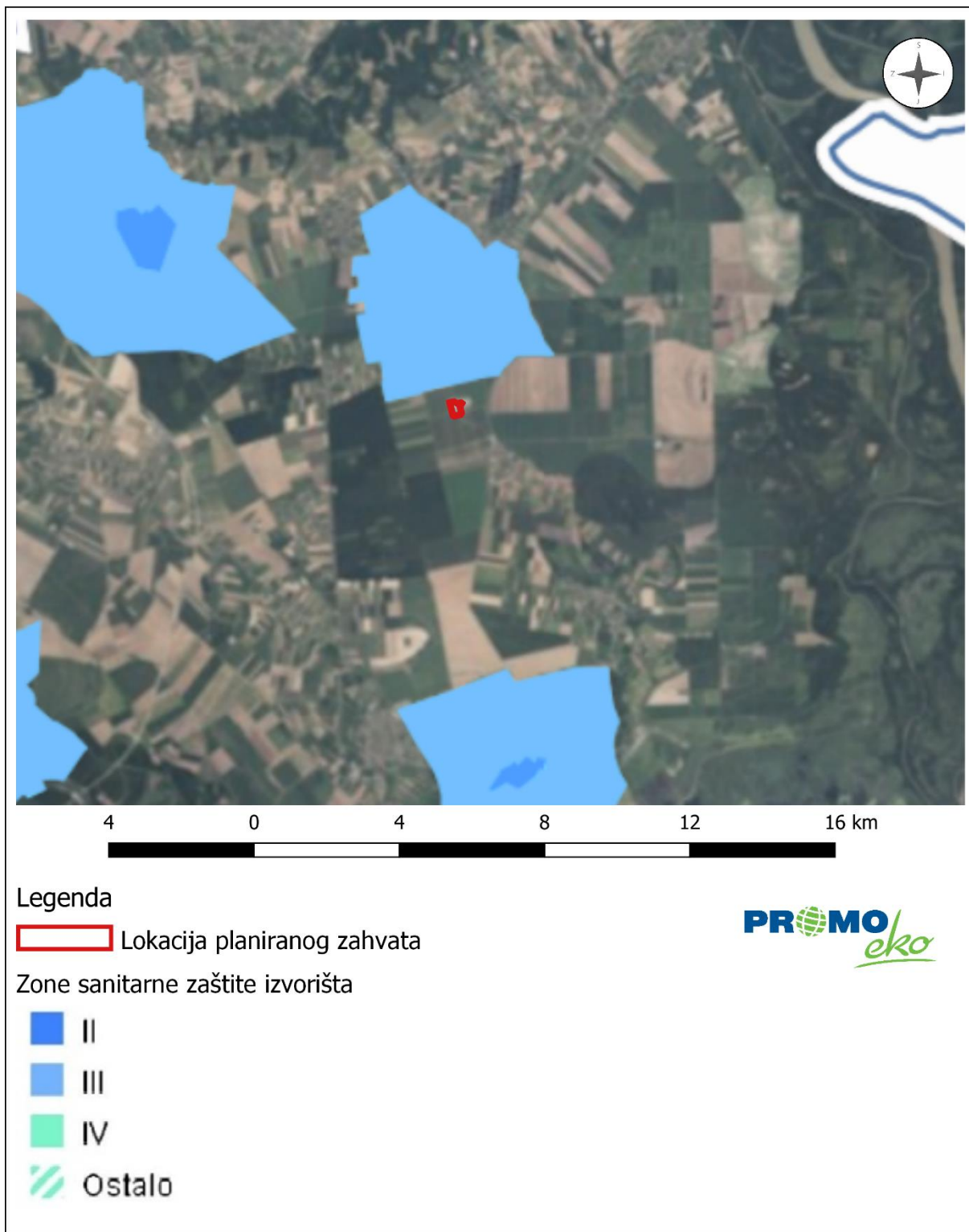
Navedene mjere iz programa mjera koje se primjenjuje na vodno tijelo CDGI_23 – ISTOČNA SLAVONIJA - SLIV DRAVE I DUNAVA definirane su u Planu upravljanja vodnim područjima do 2027.

U tablici u nastavku (Tablica 8.) navedene su mjere iz programa mjera koje se obzirom na tijelo nadležno za provedbu mogu odnositi na predmetni zahvat.

Tablica 8. Mjere iz programa mjera koje se obzirom na tijelo nadležno za provedbu mogu odnositi na predmetni zahvat (Izvor: Plan upravljanja vodnim područjem do 2027.)

R.BR.	MJERA	TIJELO NADLEŽNO ZA PROVEDBU	PODRUČJE NA KOJE SE MJERA ODNOSI	DJELATNOST NA KOJU SE MJERA ODNOSI
3.OSN.02.03	Provesti procjenu rizika na svim vodnim tijelima na kojima se zahvaća voda za ljudsku potrošnju (javna vodoopskrba). Na osnovi procijenjenih rizika (a uzimajući u obzir sve detektirane moguće posljedice) donijeti mjere kontrole s ciljem osiguranja zdravstveno ispravne vode namijenjene za ljudsku potrošnju.	Hrvatske vode	RH	stanovništvo
3.OSN.03.16	Prilikom planiranja crpljenja vode izraditi stručnu podlogu za procjenu kumulativnog utjecaja planova crpljenja vode na vodna tijela površinskih i podzemnih voda. Stručne podloge prioritetno treba napraviti na području slivova gdje se procjenjuje loše količinsko stanje podzemnih vodnih tijela i/ili postoji značajno opterećenje u pogledu zahvaćanja i preusmjeravanja vode (bioraznolikost, ekološka mreža i zaštita prirode). (SPUO2, nastavak provedbe mjere S3 iz Plana upravljanja vodnim područjima 2016. - 2021.)	korisnik	RH	sve
3.OSN.06.03	Nastavak usklađivanja sa standardima za spremanje i korištenje stajskog gnojiva na poljoprivrednim gospodarstvima - U skladu s Akcijskim programom zaštite voda od onečišćenja uzrokovanog nitratima poljoprivrednog podrijetla nastavak aktivnosti na izgradnji spremnika za stajski gnoj prema propisanim rokovima. (Nastavak provedbe mjere 7 iz Plana upravljanja vodnim područjima 2016. - 2021.)	korisnik	ranjiva područja	poljoprivreda

Lokacija zahvata se nalazi izvan vodozaštitnog područja (Slika 13.).

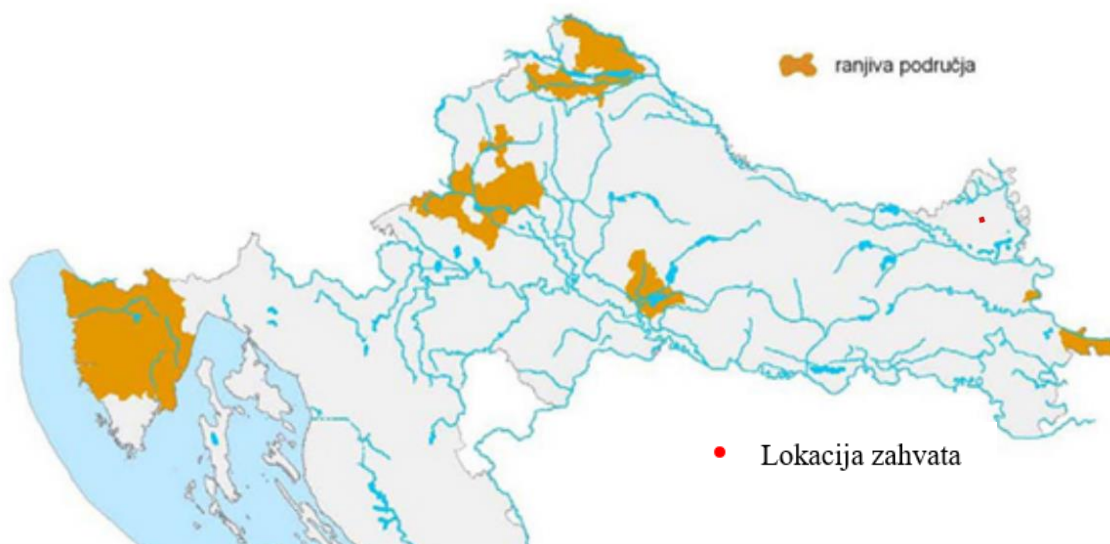


Slika 13. Izvod iz kartografskog prikaza zona sanitarne zaštite izvorišta (Izvor: Geoportal Hrvatskih voda)



Slika 14. Izvod iz kartografskog prikaza osjetljivih područja u Republici Hrvatskoj (Izvor: Odluka o određivanju osjetljivih područja)

Temeljem Odluke o određivanju osjetljivih područja („Narodne novine“, br. 79/22) u Republici Hrvatskoj određena su osjetljiva područja na vodnom području rijeke Dunav i jadranskom vodnom području. Lokacija planiranog zahvata nalazi se na prostoru sliva osjetljivog područja (Slika 14.).

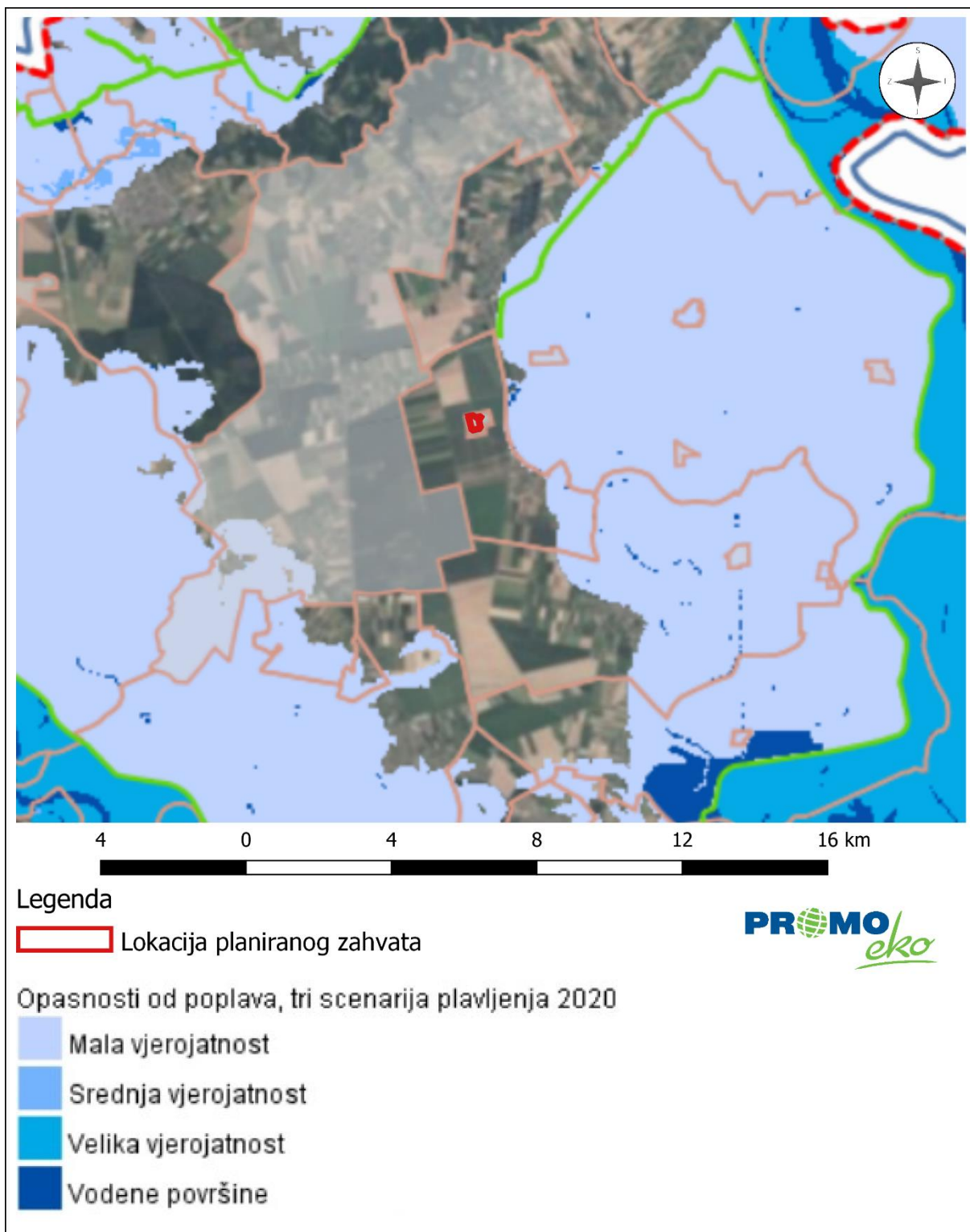


Slika 15. Izvod iz kartografskog prikaza ranjivih područja u Republici Hrvatskoj (Izvor: Odluka o određivanju ranjivih područja Republike Hrvatske)

Temeljem Odluke o određivanju ranjivih područja Republike Hrvatske („Narodne novine“, br. 130/12) određuju se ranjiva područja u Republici Hrvatskoj, na vodnom području rijeke Dunav i jadranskom vodnom području, na kojima je potrebno provesti pojačane mjere

zaštite voda od onečišćenja nitratima poljoprivrednog podrijetla. Predmetni zahvat ne nalazi se na ranjivom području (Slika 15.).

Lokacija zahvata ne nalazi na području opasnosti od poplava (Slika 16.).



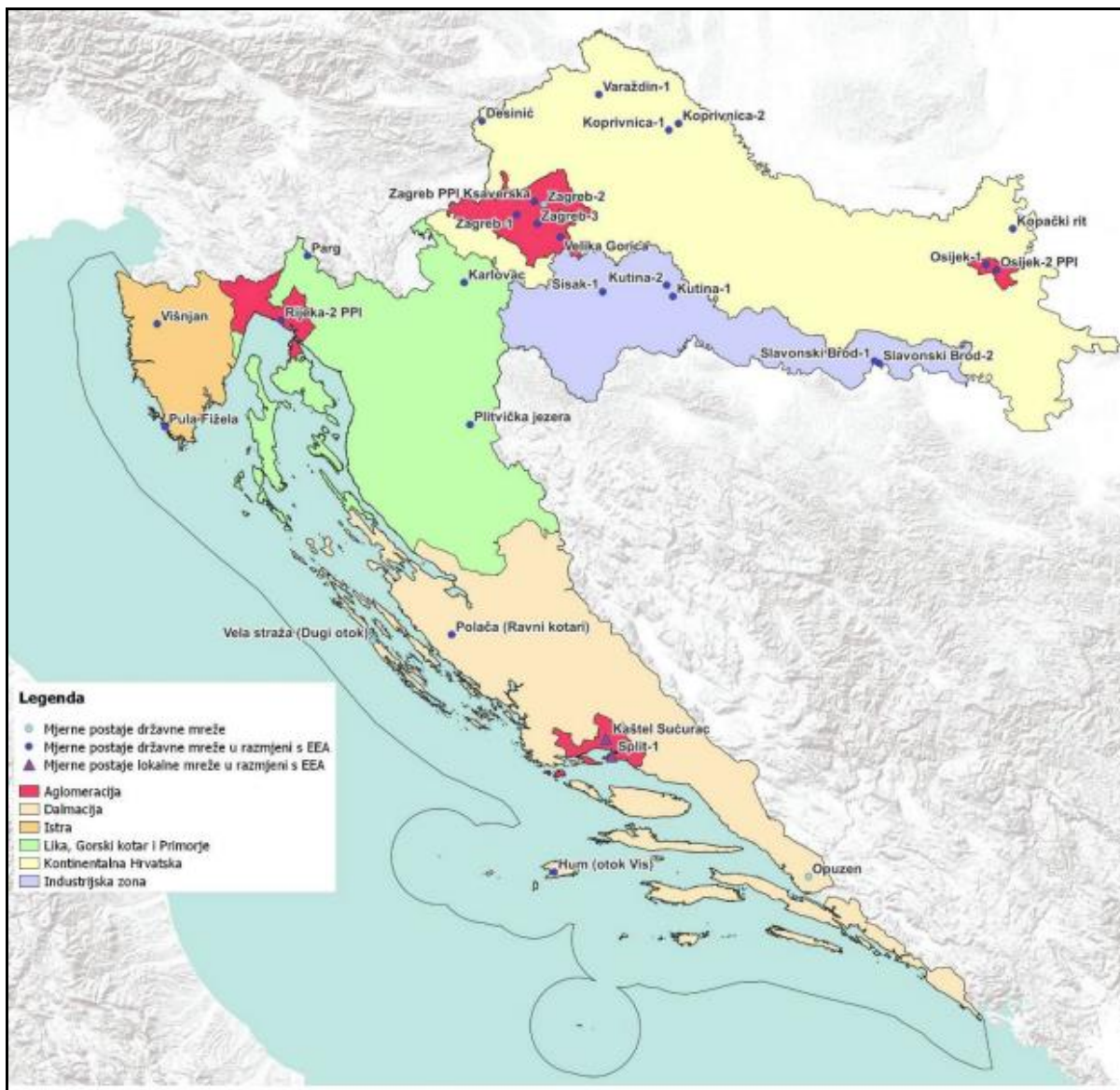
Slika 16. Izvadak iz karte opasnosti od poplava po vjerojatnosti pojavljivanja (Izvor: Karte opasnosti od poplava i karte rizika od poplava)

2.3.4. Zrak

Podaci vezani za kvalitetu zraka na području zahvata preuzeti su iz Izvješća o praćenju kvalitete zraka na teritoriju Republike Hrvatske za 2022. godinu. Uredbom o određivanju zona i aglomeracija prema razinama onečišćenosti zraka na teritoriju Republike Hrvatske („Narodne novine“, br. 1/14), područje RH podijeljeno je u pet zona i četiri aglomeracije. Kada spominjemo aglomeraciju i zonu u smislu prethodno spomenute Uredbe odnosno povezano sa kvalitetom zraka aglomeracija predstavlja područje s više od 250 000 stanovnika ili područje s manje od 250 000 stanovnika, ali s gustoćom stanovništva većom od prosječne gustoće u Republici Hrvatskoj ili je pak kvaliteta zraka znatno narušena te je nužna ocjena i upravljanje kvalitetom zraka. Zona je razgraničeni dio teritorija RH od ostalih takvih dijelova, koji predstavlja cjelinu obzirom na praćenje, zaštitu i poboljšanje kvalitete zraka te upravljanje kvalitetom zraka. Područje zahvata smješteno je u zonu HR 1 „Kontinentalna Hrvatska“ (Slika 17.).

Zona HR 1 obuhvaća područja Osječko – baranjske županije (izuzimajući aglomeraciju HR OS), Požeško – slavonske županije, Virovitičko – podravske županije, Vukovarsko – srijemske županije, Bjelovarsko – bilogorske županije, Koprivničko – križevačke županije, Krapinsko – zagorske županije, Međimurske županije, Varaždinske županije i Zagrebačke županije (izuzimajući aglomeraciju HR ZG).

Najbliža mjerna postaja lokaciji zahvata je postaja Kopački rit.



Slika 17. Zone i aglomeracije za potrebe praćenja kvalitete zraka s mjernim postajama za uzajamnu razmjenu informacija i izvješćivanje o kvaliteti zraka (Izvor: Izvješće o praćenju kvalitete zraka na teritoriju Republike Hrvatske za 2022. godinu, MINGOR, prosinac 2023.)

Prema posljednjim dostupnim podacima iz Izvješća o praćenju kvalitete zraka na teritoriju Republike Hrvatske za 2022. godinu je na mjernoj postaji Kopački rit, u mjernoj mreži Državna mreža, bio I kategorije s obzirom na *PM₁₀ (auto.), *PM_{2,5} (auto.) i *O₃ (Tablica 9.). Podaci mjerenja PM₁₀ (auto.) i PM_{2,5} (auto.) dobiveni nereferentnim sakupljačima korigirani su sa sezonskim faktorima korekcije iz studija ekvivalencija za ne – referentne metode mjerenja frakcija lebdećih čestica PM₁₀ i PM_{2,5}.

Tablica 9. Kategorija kvalitete zraka u zoni HR 1

Zona/Agglomeracija	Županija	Mjerna mreža	Mjerna Postaja	Onečišujuća tvar	Kategorija kvalitete zraka
HR 1	Osječko – baranjska županija	Državna mreža	Kopački rit	*PM ₁₀ (auto.)	I kategorija
				*PM _{2,5} (auto.)	I kategorija
				*O ₃	I kategorija

2.3.5. Gospodarske značajke

Općina Čeminac razvrstana je u III. skupinu jedinica lokalne samouprave koje se prema vrijednosti indeksa nalaze u drugoj četvrtini ispodprosječno rangiranih jedinica lokalne samouprave. Status potpomognutih područja imaju sva područja ispod prosjeka razvijenosti Republike Hrvatske odnosno I. – IV. skupine jedinica lokalne samouprave, a među kojima je i Općina Čeminac.

Gospodarski subjekti registrirani su za završne radove u graditeljstvu, za održavanje vozila, za automehaničarske usluge, za preradu i prodaju drveta, za knjigovodstvene usluge, za ugostiteljstvo, za proizvodnju i usluge, za stolarske usluge, za poljoprivredu, za građevinske usluge, za frizerske usluge, za elektroinstalacijske radove, za instalacije, za javni prijevoz, za prijevozničke usluge, za usluge čišćenja, za grafiku i dizajn, za poljoprivredu, transport i trgovinu, za soboslikarske i građevinske radove, za piljenje i blanjanje drva, za poljoprivredu i savjetovanje, za uljepšavanje, za usluge, za instalacije, za montažu uređaja za grijanje, za instaliranje vode, struje i grijanja, za zabavne i rekreacijske djelatnosti.

2.3.5.1. Poljoprivreda

Važnost poljoprivrede proizlazi ne samo iz tradicionalne uloge osiguranja prehrambenih proizvoda za potrebe stanovništva i razvoja prehrambene industrije već i iz njezine uloge u očuvanju ruralnog prostora, ekološke ravnoteže i održanju tradicijskih vrijednosti, materijalne i duhovne kulture hrvatskog sela. Prema evidenciji iz Arkod baze podataka na području Općine Čeminac ukupno je 3737,90 hektara upotrebljavanog poljoprivrednog zemljišta.

Obradive poljoprivredne površine na području Općine Čeminac omogućuju intenzivnu poljoprivrednu proizvodnju. Prema podacima iz Agronet sustava, u traženim kulturama na Jedinstvenom zahtjevu iz 2023. godine, najviše su bile zasijane površine pod žitaricama (pšenica, kukuruz, ječam) te pod suncokretom i sojom.


2.3.5.2. Šumarstvo

Šume i šumsko zemljište kao obnovljivi i zato trajni nacionalni resurs proglašeni su Ustavom kao dobro od općeg interesa za Republiku Hrvatsku.

Pored ekonomskih koristi šume su značajne za zdravlje ljudi, a važan su čimbenik i regulator hidroloških uvjeta. Šume su temelj razvitka turističkog i lovnog gospodarstva, a značajne su i za razvoj drugih gospodarskih grana.

Hrvatske šume d.o.o. kao tvrtka koja gospodari šumama i šumskim zemljištem u Republici Hrvatskoj javnosti pruža na uvid sažetak osnovnih elemenata gospodarenja. Pregled javnih podataka omogućen je korištenjem kartografskog prikaza čime je uz mogućnost pregleda podataka u tekstualnom i tabličnom obliku omogućen i prostorni prikaz šuma. Kartografski prikaz uključuje više slojeva (razina prikaza), a to su: uprave šuma, šumarije, gospodarske jedinice te odjeli državnih i odsjeci privatnih šuma.

Prema kartografskom prikazu javnih podataka Hrvatskih šuma lokacija zdenca nalazi se na području gospodarske jedinice „HALJEVO-KOZARAČKE ŠUME“ koja se nalazi na području šumarije Darda u sklopu Uprave šuma Osijek. Najbliži odjel Hrvatskih šuma nalazi se uz južno na udaljenosti od oko 1,5 km od lokacije zahvat (Slika 18.).



Slika 18. Gospodarske jedinice na širem području lokacije zahvata (Izvor: <http://javni-podaci.hrsume.hr/>)

2.3.5.3. Lovstvo

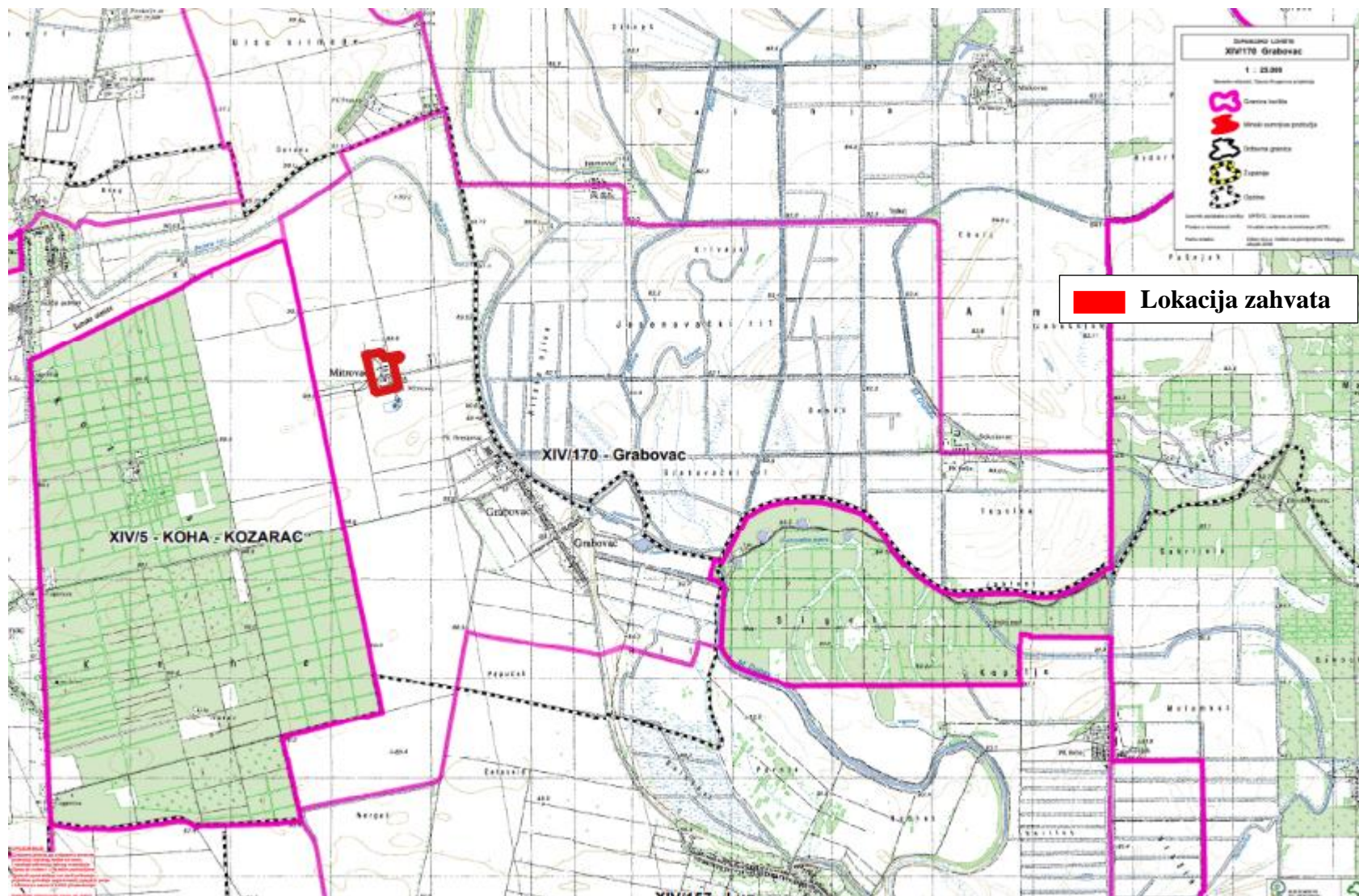
Cilj gospodarenja lovištem je očuvanje i unapređenje staništa svih životinjskih vrsta, a posebice divljači i provedba propisanih gospodarskih mjera u svrhu postizanja utvrđenih fondova divljači bez štetnih posljedica za stanište i gospodarstvo.

Provedbom mjera uzgoja, zaštite i lova potrebno je uspostaviti i održavati propisane fondove divljači i njihovu strukturu, što je ujedno i pretpostavka za uspješno gospodarenje i korištenje lovišta u sportsko – rekreativne svrhe.

Lokacija predmetnog zdenca nalazi se u obuhvatu lovišta XIV/170– Grabovac (Slika 19.). Površina lovišta XIV/170– Grabovac iznosi 2964,00 ha, a ovlaštenik prava lova na navedenom lovištu je LD "Sokol" Grabovac.

Početna točka je ciglana Kneževi Vinogradi. Od ciglane na jug cestom Kneževi Vinogradi – Grabovac do raskrižja ceste za Jasenovac, zatim na istok cestom Jasenovac – Trokut, te dalje na jug cestom Trokut – Sokolovac te dalje nastavlja od Sokolovca do Šumarske kuće na ulazu u šumu Venecija. Zatim dalje na jug cestom do kanala Dunavac (granica k.o. Kneževi Vinogradi – k.o. Lug), granica nastavlja kanalom na zapad uz sjeverni rub šume Siget, do mosta na ulazu u šumu na zapadnoj strani. Dalje na jug Dunavcem do kanala koji se ulijeva u Dunavac (granica k.o. Grabovac, k.o. Lug), te tim kanalom na zapad do ceste Osijek – Kneževi Vinogradi, prelazi cestu i prtenim putem do ceste Grabovac – Darda, tim putem na jug i zapad do južnog ruba šume Koha, te rubom šume Koha na sjever do puta Grabovac – Čeminac i dalje poljskim putem na sjever do kanala Bojana. Njome na istok do mosta i dalje putem preko mosta na sjever do puta Kozarac, te tim putem na istok do početne točke.

Elaborat zaštite okoliša u postupku ocjene o potrebi
procjene utjecaja zahvata na okoliš



Slika 19. Lovišta u širem okruženju lokacije zahvata (Izvor: Ministarstvo poljoprivrede, Središnja lovna evidencija)

2.3.6. Trenutna klima i klimatske promjene

Trenutna klima

Homogenost klime temeljna je klimatska karakteristika Baranje. Male visinske razlike u reljefu pri tom igraju značajnu ulogu. Lokacija zahvata je područje umjerenog pojasa s izraženim klimatskim razlikama tijekom godine. Klimatska su obilježja određena relativno velikim godišnjim temperaturnim razlikama i rasporedom padalina.

Na području Baranje padne godišnje prosječno 638 mm padalina pa je po tom jedan od sušnijih predjela u Hrvatskoj. Česta su odstupanja od prosjeka pa pojava suše ili viška padalina negativno utječu na prinose. Snježni se pokrivač u Baranji ne zadržava dugo. Prosječno godišnje snijeg pada 20,5 dana. Toplinski uvjeti kraja ovise o sunčevoj radijaciji. U prosjeku sunce u Baranji sja 1914 sati godišnje. Odstupanja su česta: u izrazito vlažnim godinama broj sunčanih sati može se spustiti ispod 1600, odnosno u suprotnom prelazi čak 2200 sati.

Otvorenost Baranje prema sjeveru utječe da vjetrovi najčešće pušu iz sjevernog, a manje iz južnog kvadranta. Tijekom ljeta prevladavaju sjeverozapadni i sjeverni vjetrovi koji donose vlažne atlantske zračne mase, što se posebice odnosi na razdoblje kasnog proljeća i početkom ljeta.

Klimatske promjene

Statistički značajne promjene srednjeg stanja ili varijabilnosti klimatskih veličina koje traju desetljećima i duže, nazivaju se klimatskom promjenom.

Projekcija klime u Republici Hrvatskoj do 2040. godine s pogledom do 2070. godine provedena je uz simulacije "povijesne" klime za razdoblje 1971. – 2000. godine. Regionalnim klimatskim modelom (eng. RegionalClimate Model, RCM) RegCM izračunate su promjene (projekcije) za buduću klimu u dva razdoblja: 2011. – 2040. godine i 2041. – 2070. godine, uzimajući u obzir dva scenarija razvoja koncentracije stakleničkih plinova u budućnosti (RCP4.5 i RCP8.5) kako je to određeno Međuvladinim panelom za klimatske promjene (eng. Intergovernmental Panel on ClimateChange – IPCC). Model je dao podatke za Hrvatsku u rezoluciji od 12.5 km i 50 km.

Scenarij RCP4.5 smatra se umjerenijim scenarijem te ga karakterizira srednja razina koncentracija stakleničkih plinova uz relativno ambiciozna očekivanja njihovog smanjenja u budućnosti, koja bi dosegla vrhunac oko 2040. godine. Scenarij RCP8.5 smatra se ekstremnim scenarijem te ga karakterizira kontinuirano povećanje koncentracije stakleničkih plinova, koja bi do 2100. godine bila i do tri puta viša od današnje.

Uz simulacije “historijske” klime (razdoblje 1971-2000), prikazane su očekivane promjene (projekcije) za buduću klimu u dva razdoblja, 2011. – 2040. i 2041. – 2070., uz pretpostavku IPCC scenarija RCP4.5.

Ukupno je analizirano 20 klimatoloških varijabli. Rezultati modela poslužili su kao osnova za procjenu utjecaja i ranjivosti na klimatske promjene.

Tablica 10. Projekcije klimatskih parametara za Republiku Hrvatsku prema scenariju RCP4.5 u odnosu na razdoblje 1971. – 2000. (Izvor: Sedmo nacionalno izvješće i treće dvogodišnje izvješće Republike Hrvatske prema Okvirnoj konvenciji Ujedinjenih naroda o promjeni klime (UNFCCC), Ministarstvo zaštite okoliša i energetike, rujn 2018.)

Klimatološki parametar	Projekcije buduće klime prema scenariju RCP4.5 u odnosu na razdoblje 1971. – 2000. godine dobivene klimatskim modeliranjem		
	2011. – 2040.	2041. – 2070.	
OBORINE	Srednja godišnja količina: malo smanjenje (osim manji porast u SZ Hrvatskoj).	Srednja godišnja količina: daljnji trend smanjenja (do 5 %) u gotovo cijeloj Hrvatske osim u SZ dijelovima.	
	Sezone: različit predznak; zima i proljeće u većem dijelu Hrvatske manji porast + 5 – 10 %, a ljetu i jesen smanjenje (najviše – 5 – 10 % u J Lici i S Dalmaciji).	Sezone: smanjenje u svim sezonama (do 10 % gorje i S Dalmacija) osim zimi (povećanje 5 – 10 % S Hrvatska).	
	Smanjenje broja kišnih razdoblja (osim u središnjoj Hrvatskoj gdje bi se malo povećao). Broj sušnih razdoblja bi se povećao.	Broj sušnih razdoblja bi se povećao.	
SNJEŽNI POKROV	Smanjenje (najveće u Gorskom Kotaru, do 50 %).	Daljnje smanjenje (naročito planinski krajevi).	
POVRŠINSKO OTJECANJE	Nema većih promjena u većini krajeva; no u gorskim predjelima i zaleđu Dalmacije smanjenje do 10 %.	Smanjenje otjecanja u cijeloj Hrvatskoj (osobito u proljeće).	
TEMPERATURA ZRAKA	Srednja: porast 1 – 1,4 °C (sve sezone, cijela Hrvatska).	Srednja: porast 1,5 – 2,2 °C (sve sezone, cijela Hrvatska – naročito kontinent).	
	Maksimalna: porast u svim sezonama 1 – 1,5 °C . U istočnim područjima porast temperature u jesen od 0,9 °C do 1,2 °C .	Maksimalna: porast do 2,2 °C u ljetu (do 2,3 °C na otocima).	
	Minimalna: najveći porast zimi, 1,2 – 1,4 °C .	Minimalna: najveći porast na kontinentu zimi 2,1 – 2,4 °C ; a 1,8 – 2 °C primorski krajevi.	
EKSTREMNI VREMENSKI UVJETI	Vrućina (broj dana s Tmax > +30 °C)	6 do 8 dana više od referentnog razdoblja (referentno razdoblje: 15 – 25 dana godišnje).	Do 12 dana više od referentnog razdoblja.
	Hladnoća (broj dana s Tmin < -10 °C)	Smanjenje broja dana s Tmin < -10 °C i porast Tmin vrijednosti (1,2 – 1,4 °C).	Daljnje smanjenje broja dana s Tmin < -10 °C.
	Tople noći (broj dana s Tmin ≥ +20 °C)	U porastu.	U porastu.

Elaborat zaštite okoliša u postupku ocjene o potrebi
procjene utjecaja zahvata na okoliš

VJETAR	Sr. Brzina na 10 m	Zima i proljeće bez promjene, no ljeti i osobito u jesen na Jadranu porast do 20 – 25 %.	Zima i proljeće uglavnom bez promjene, no trend jačanja ljeti i u jesen na Jadranu.
	Max. Brzina na 10 m	Na godišnjoj razini: bez promjene (najveće vrijednosti na otocima J Dalmacije). Po sezonama: smanjenje zimi na J Jadranu i zaleđu.	Po sezonama: smanjenje u svim sezonama osim ljeti. Najveće smanjenje zimi na J Jadranu.
EVAPOTRANSPIRACIJA		Povećanje u proljeće i ljeti 5 – 10 % (vanjski otoci i Z Istra > 10 %).	Povećanje do 10% za veći dio Hrvatske, pa do 15% na obali i zaleđu te do 20% na vanjskim otocima.
VLAŽNOST ZRAKA		Porast cijele godine (najviše ljeti na Jadranu).	Porast cijele godine (najviše ljeti na Jadranu).
VLAŽNOST TLA		Smanjenje u S. Hrvatskoj.	Smanjenje u cijeloj Hrvatskoj (najviše ljeto i u jesen).
SUNČANO ZRAČENJE (FLUKS ULAZNE SUNČANE ENERGIJE)		Ljeti i u jesen porast u cijeloj Hrvatskoj, u proljeće porast u S. Hrvatskoj, a smanjenje u Z. Hrvatskoj; zimi smanjenje u cijeloj Hrvatskoj.	Povećanje u svim sezonama osim zimi (najveći porast u gorskoj i središnjoj Hrvatskoj).

U prethodnoj tablici (Tablica 10.) su prikazani rezultati modeliranja modelom RegCM na prostornoj rezoluciji 50 km.

U sljedećoj tablici (Tablica 11.) prikazani su osnovni rezultati modeliranja istim modelom na prostornoj rezoluciji 12,5 km, koji sadrži više detalja u odnosu na osnovnu simulaciju od 50 km.

Tablica 11. Projekcije klimatskih parametara za Republiku Hrvatsku prema scenariju RCP4.5 u odnosu na razdoblje 1971. – 2000. (Izvor: Dodatak rezultatima klimatskog modeliranja na sustavu HPC VELEbit: Osnovni rezultati integracija na prostornoj rezoluciji od 12,5 km, Zagreb, studeni 2017.)

Klimatološki parametar		Projekcije buduće klime prema scenariju RCP4.5 u odnosu na razdoblje 1971. – 2000. godine dobivene klimatskim modeliranjem	
		2011. – 2040.	2041. – 2070.
TEMPERATURA ZRAKA NA 2 m IZNAD TLA		Zagrijavanje u zimi, proljeću i jeseni od 1°C do 1.3°C te ljeti u većem dijelu Hrvatske od 1.5 do 1.7 °C. Iznimke za ljetnu sezonu čini istok Hrvatske i obalno područje sa zagrijavanjem nešto manjim od 2.5 °C.	Zagrijavanje u zimi, proljeću i jeseni iznosi od 1.7 do 2 °C te ljeti u većem dijelu Hrvatske od 2.4 do 2.6 °C. Iznimke za ljetnu sezonu čini istok Hrvatske i obalno područje sa zagrijavanjem nešto manjim od 2.5 °C.
	Srednja minimalna temperatura:	Moguće zagrijavanje zimi od 1°C do 1,2°C , a u ljetu u obalnom području i do 1,4°C .	Zagrijavanje u zimi, proljeću i jeseni iznosi od 1,7°C do 2°C te ljeti od 2,2°C do 2,4°C .
	Srednja temperatura zraka	Mogućnost zagrijavanja od 1,2°C do 1,4 °C .	Očekivano povećanje je oko 1,9°C do 2,0°C .
	Srednja maksimalna temperatura zraka:	Moguće zagrijavanje od 1°C do 1.3°C u proljeće i jesen, malo veće zagrijavanje u zimu od 1°C, dok je u nekim područjima zagrijavanje bilo i malo manje od 1°C. Za ljetnu sezonu, zagrijavanje iznosi od 1,5°C do 1,7°C u većem dijelu Hrvatske te nešto manje od 1,5°C na krajnjem istoku zemlje te dijelu obalnog područja.	Zagrijavanje u zimi, proljeću i jeseni iznosi od 1,5 do 2°C. Ljeti zagrijavanje dostiže interval od 2,4°C na Jadranu, do 2,7°C u dijelu središnje i gorske Hrvatske.
OBORINE		Moguće povećanje ukupne količine oborine tijekom zime na čitavom području Hrvatske (do 5% u središnjim dijelovima, od 5 do 10 % na istoku i zaleđu obale te čak do 20% u nekim dijelovima obalnog područja).	Sličnog iznosa i predznaka za sve sezone kao i u neposredno budućoj klimi (2011. – 2040. godine).
		Izraženo smanjenje ukupne količine oborine ljeti u čitavoj Hrvatskoj: u većem dijelu Hrvatske od -20% do -10%, od -10 do -5% na sjevernom dijelu obale i od -5 do 0% na južnom Jadranu.	Sličnog iznosa i predznaka za sve sezone kao i u neposredno budućoj klimi (2011. – 2040. godine).
MAKSIMALNA BRZINA VJETRA		Blage, gotovo zanemarive, promjene u rasponu od -1 % do 3 % ovisno o dijelu Hrvatske.	Blage, gotovo zanemarive, promjene u rasponu od -1% do 3% ovisno o dijelu Hrvatske.
EKSTREMNI VREMENSKI UVJETI	Srednji broj dana s maksimalnom brzinom vjetra ≥20 m/s	Mogućnost porasta na čitavom Jadranu. Sve promjene su relativno male i uključuju promjene od -5 do +10 događaja po desetljeću.	Uključuje porast broja događaja na sjevernom i južnom Jadranu i obalnom području te smanjenje broja događaja na srednjem Jadranu.

Elaborat zaštite okoliša u postupku ocjene o potrebi
procjene utjecaja zahvata na okoliš

	Broj ledenih dana (min. Temp. ≤ 10°C)	Smanjenje broja ledenih dana u zimskoj sezoni (a u manjoj mjeri i tijekom proljeća). Smanjenje je u rasponu od -2 do -1 broja ledenih dana na istoku Hrvatske.	Od -10 do -7 broja ledenih dana na području Like i Gorskog kotara.
	Broj vrućih dana (max.temp. ≥ 30°C)	Porasta broja vrućih dana u rasponu od 6 do 8 u većini kontinentalne Hrvatske.	Porast broja vrućih dana od 25 do 30 vrućih dana u dijelovima Dalmacije. Mogućnost povećanja broja vrućih dana na području istočne i središnje Hrvatske tijekom proljeća i jeseni za oko 4 dana te u obalnom području tijekom jeseni od 4 do 6 dana za razdoblje.
	Broj dana s toplim noćima (min. Temp. ≤ 20°C)	Porast prosječnog broja toplih noći je izražen na području čitave Hrvatske osim u Lici i Gorskog kotaru.	Na krajnjem istoku te duž obale, očekivani porast u razdoblju 2041.-2070. godine za scenarij RCP8.5 je više od 25 dana s toplim noćima.
	Srednji broj kišnih razdoblja (razdoblje od minimalno 5 uzastopnih dana s dnevnom količinom oborine ≥ 1 mm)	Za ljetnu sezonu na širem području Hrvatske smanjenje broja kišnih razdoblja.	Za ljetnu sezonu na širem području Hrvatske smanjenje broja kišnih razdoblja.
	Srednji broj sušnih razdoblja (razdoblje od minimalno 5 uzastopnih dana s dnevnom količinom oborine ≤ 1 mm)		Tendencija povećanja broja sušnih razdoblja na širem području Republike Hrvatske u proljeće.

Za predmetni zahvat je relevantan skup podataka iz scenarija rasta koncentracija stakleničkih plinova RCP4.5 jer se smatra vjerojatnijim ostvarenje i budući da su države članice EU-a donijele Europski propis o klimi, koji postavlja zajednički cilj smanjiti emisije stakleničkih plinova za najmanje 55% do 2030. u odnosu na 1990. godinu te postizanje klimatske neutralnosti najkasnije do 2050. godine. Također, Strategija prilagodbe klimatskim promjenama u Republici Hrvatskoj za razdoblje do 2040. godine s pogledom na 2070. godinu daje predložene mjere prilagodbe zasnovane na scenariju RCP4.5. rasta koncentracija stakleničkih plinova.

Prema Strategiji prilagodbe klimatskim promjenama: Podaktivnost 2.2.1. Rezultati klimatskog modeliranja na sustavu HPC VELEbit za potrebe izrade nacrtu Strategije prilagodbe

klimatskim promjenama Republike Hrvatske do 2040. i s pogledom na 2070. I. Akcijskog plana analizirano je stanje klime za razdoblje 1971. – 2000. (referentno razdoblje) i klimatske promjene za buduća vremenska razdoblja 2011. – 2040. i 2041. – 2070. za područje Hrvatske.

Vrijednosti parametara zabilježenih za grad Osijek izabrani su kao reprezentivi za područje istočne Hrvatske.

Temperatura

Do 2041. godine očekivani jesenski porast temperature je oko 0.9 °C u istočnoj Slavoniji. U razdoblju do 2070. najveći porast srednje temperature zraka je do 2.2 °C.

Simulirane zimske minimalne temperature (T_{\min}) u srednjaku ansambla RegCM su na planinama Slavonije malo ispod – 4 °C.

Proljetna minimalna temperatura zraka u Slavoniji odgovara relativno dobro stvarnom stanju (Osijek 6 °C). U razdoblju 2041. – 2070. se ponovno najveći porast minimalne temperature očekuje u zimi – od 2.1 do 2.4 °C u kontinentalnom dijelu.

Oborine

U Istočnom dijelu Hrvatske simulirana je osjetno manja količina oborina. Srednja zimska količina oborina u srednjaku ansambla postupno raste od nešto manje od 180 mm u istočnoj Slavoniji (Osijek 126 mm). U proljeće je količina oborine u kontinentalnim krajevima između 180 i 250 mm (izmjerene vrijednosti na postaji Osijek 151). Ljetne oborine u kontinentalnim krajevima osjetno su manje (90 – 150 mm) nego što su izmjerene vrijednosti (Osijek 209).

U budućoj klimi 2011. – 2040. projicirana promjena ukupne količine oborine ima različit predznak: dok se u zimi i za veći dio Hrvatske u proljeće očekuje manji porast količine oborine, u ljeto i u jesen prevladavat će smanjenje količine oborine u čitavoj zemlji. Smanjenje količine oborina u Slavoniji je zanemarivo.

Relativna vlažnost zraka

Relativna vlažnost zraka u srednjaku ansambla najveća je u zimi – u većem dijelu zemlje je između 85 i 90 % (Osijek 86 %). Ljeti je simulirana vlažnost najmanja u istočnim krajevima i ispod 65 %. Vlažnost ponovno raste u jesen i u istočnom dijelu je od 75 do 80 %.

U neposrednoj budućnosti (do 2040.) očekuje se smanjenje relativne vlažnosti u proljeće i ljeto između 0.5 % pa do 2 %. U zimi je projiciran mali porast relativne vlažnosti u većini

krajeva, ali i ovaj porast ne bio donio veću promjenu ukupne vlažnosti zraka. Slično vrijedi i u jesen za istočne krajeve.

Trendovi promjene relativne vlažnosti slični prethodnom razdoblju, očekuju se i u razdoblju 2041. – 2070., ali s malo povećanom amplitudom: smanjenje vlažnosti od više od 3 % u proljeće, odnosno više od 2 % u ljeto te povećanje vlažnosti od najviše 1.5 % u zimi.

Većina navedenih klimatskih parametara koji se mijenjaju, ne predstavljaju rizik za predmetni zahvat.

Mogući rizik može predstavljati smanjenje oborina u smislu dostupnosti vodnih resursa. U budućoj klimi 2011.-2040. projicirana promjena ukupne količine oborine ima različit predznak: dok se u zimi i za veći dio Hrvatske u proljeće očekuje manji porast količine oborine, u ljeto i u jesen prevladavat će smanjenje količine oborine u čitavoj zemlji. Smanjenje količine oborina u Slavoniji je zanemarivo.

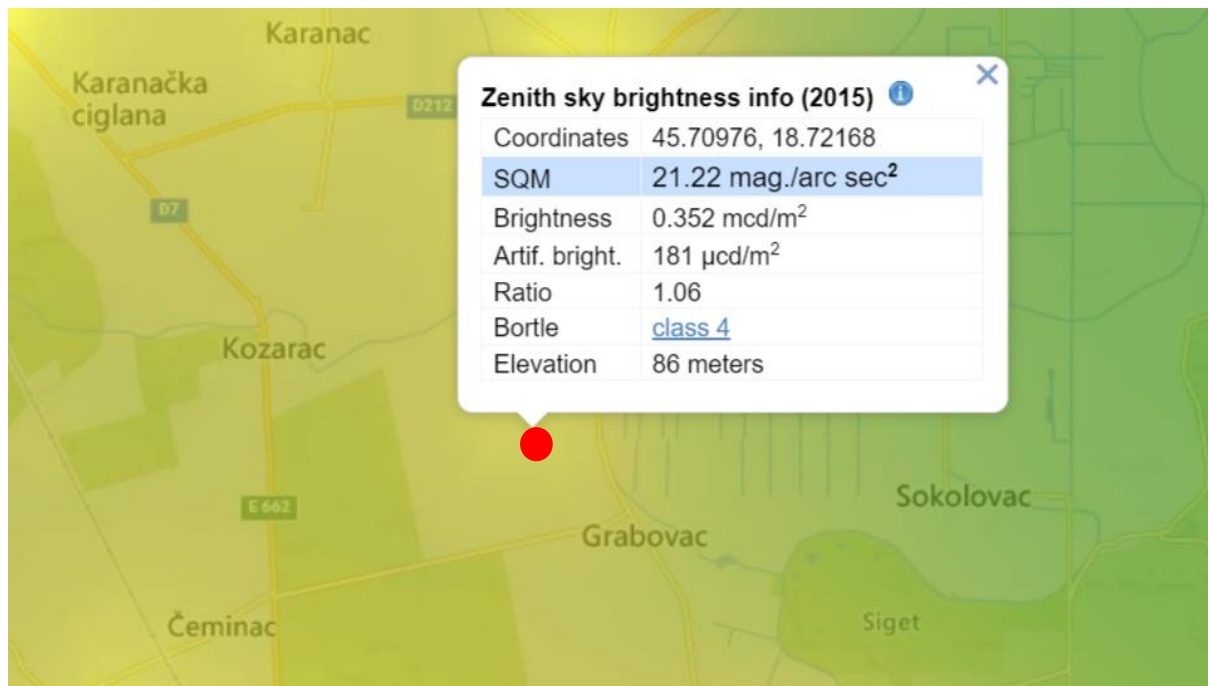
S obzirom na prethodno navedeno, ne očekuje se smanjenje dostupnosti vodnih resursa.

2.3.7. Svjetlosno onečišćenje

Svjetlosno onečišćenje problem je globalnih razmjera. Najčešće ga uzrokuju neadekvatna, odnosno nepravilno postavljena rasvjeta javnih površina, koja najvećim dijelom svijetli prema nebu.

Zakon o zaštiti od svjetlosnog onečišćenja („Narodne novine“, br. 14/19) propisuje mjere zaštite od svjetlosnog onečišćenja, način utvrđivanja najviše dopuštenih vrijednosti rasvjetljavanja, ograničenja i zabrane rasvjetljavanja, uvjete za planiranje, gradnju, održavanje i rekonstrukciju vanjske rasvjete, mjerenje i način praćenja rasvijetljenosti okoliša te druga pitanja radi smanjenja svjetlosnog onečišćenja okoliša i posljedica djelovanja svjetlosnog onečišćenja.

Na lokaciji zahvata je svjetlosno onečišćenje prisutno u vrijednosti od 21,22 mag/arc sec². Na području lokacije zahvata svjetlosno onečišćenje sukladno skali tamnog neba po Bortle-u1 pripada klasi 4, odnosno prisutno svjetlosno onečišćenje je karakteristično za suburbana područja (Slika 20.).



Slika 20. Svjetlosno onečišćenje na lokaciji zahvata i njenoj okolini (Izvor: <https://www.lightpollutionmap.info>)

2.3.8. Bioraznolikost promatranog područja

Temeljni zakonski propisi zaštite prirode u RH su Zakon o zaštiti prirode („Narodne novine“, br. 80/13, 15/18, 14/19, 127/19) i Strategija i akcijski plan zaštite prirode Republike Hrvatske za razdoblje od 2017. do 2025. godine („Narodne novine“, br. 72/17).

2.3.8.1. Zaštićena područja

Kako je vidljivo iz Kartografskog prikaza zaštićenih područja RH (Slika 21.), zahvat se ne nalazi na zaštićenom području.

Najbliže zaštićeno područje lokaciji zahvata je park prirode „Kopački rit“ te je udaljen oko 3,65 km od lokacije zdenca.



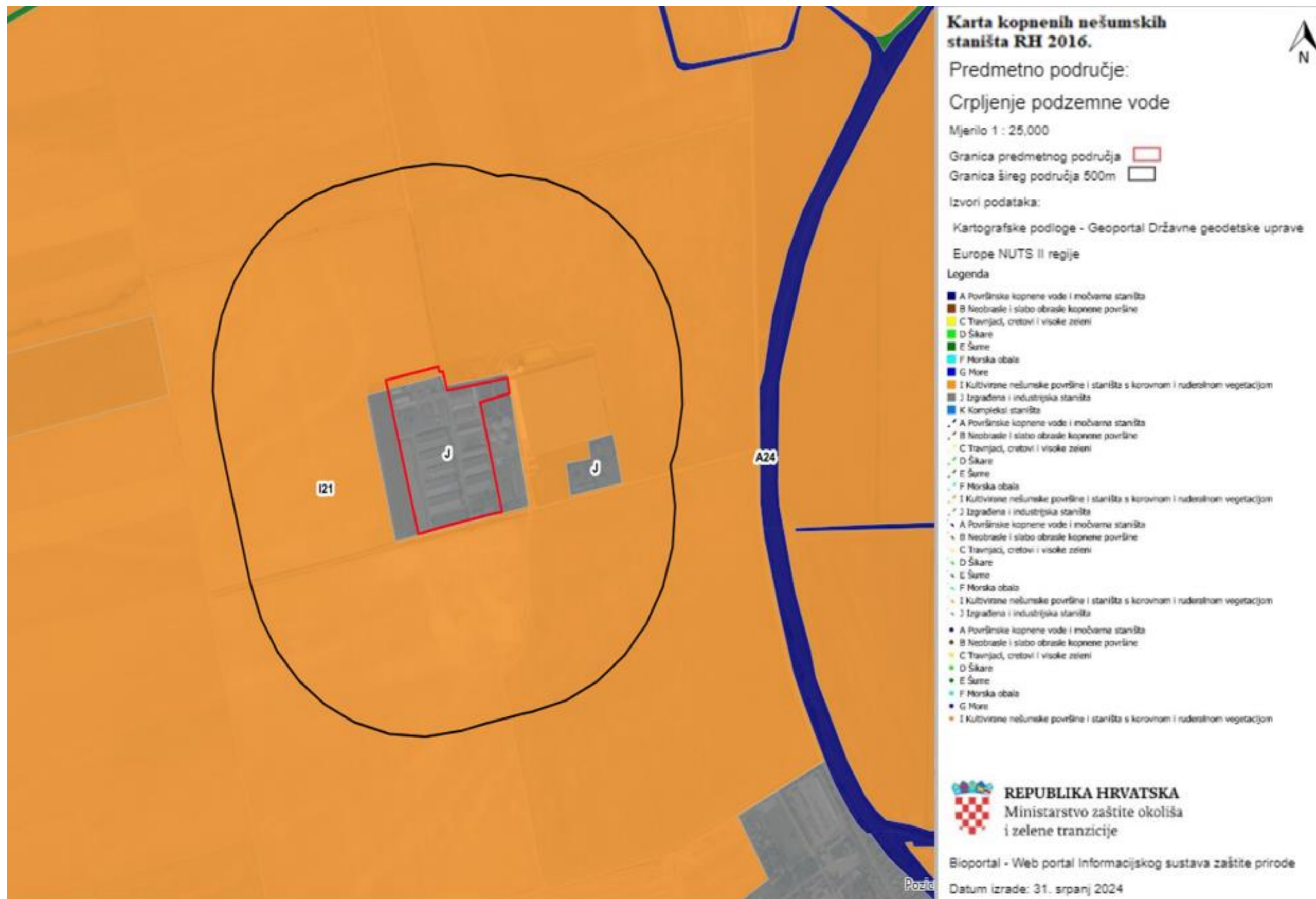
Slika 21. Kartografski prikaz zaštićenih područja RH s prikazom lokacije zahvata (Izvor: Bioportal)

2.3.8.2. Ekološki sustavi i staništa

Prema izvodu iz Karte kopnenih nešumskih staništa Republike Hrvatske 2016. (www.bioportal.hr) (Slika 22.), lokacija zdenca se nalazi na stanišnim tipovima:

- I.2.1. Mozaici kultiviranih površina i
- J. Izgrađena i industrijska staništa.

Stanišni tipovi I.2.1. Mozaici kultiviranih površina i J. Izgrađena i industrijska staništa na kojima se predmetni zahvat nalazi, nisu na Popisu ugroženih i/ili rijetkih stanišnih tipova od nacionalnog i europskog značaja zastupljenih na području Republike Hrvatske (Prilog II. Pravilnika o popisu stanišnih tipova i karti staništa („Narodne novine“, br. 27/21, 101/22)) niti na popisu prirodnih stanišnih tipova od interesa za Europsku Uniju zastupljenih na području Republike Hrvatske (prema Prilogu III. navedenog Pravilnika).



Slika 22. Karta kopnenih nešumskih staništa RH 2016. s prikazom lokacije zahvata (Izvor: Bioportal)

2.3.8.3. Ekološka mreža

Prema karti Ekološka mreža Natura 2000 lokacija zahvata se ne nalazi na području ekološke mreže Natura 2000 što se može vidjeti iz priloženog kartografskog prikaza (Slika 23.).

Slijedeća područja ekološke mreže NATURA 2000 su najbliža predmetnom zdencu:

- područje očuvanja značajno za ptice (POP) HR10000016 – Podunavlje i donje Podravlje na udaljenosti od oko 1,25 km i
- područje očuvanja značajno za vrste i stanišne tipove (POVS) HR2000394 – Kopački rit na udaljenosti od 3,66 km.

Predmetni zahvat ne nalazi se na području očuvanja značajnih za vrste i stanišne tipove (POVS) te se ne nalaze na području očuvanja značajno za ptice (POP).

Obzirom na navedeno, da se zahvat nalazi izvan područja ekološke mreže te da je predmetni zahvat crpljenje podzemne vode u svrhu opskrbe farme Karanac vodom, provedbom zahvata neće doći do zauzeća ciljnog stanišnog tipa 3130 Amfibijska staništa *Isoëto-Nanojuncetea*, 3150 Prirodne eutrofne vode s vegetacijom *Hydrocharition* ili *Magnopotamion*, 6440 Livade *Cnidion dubii*, 91E0* aluvijalne šume (*Alno-Padion*, *Alnion incanae*, *Salicion albae*) i 91F0 poplavne miješane šume *Quercus robur*, *Ulmus laevis*, *Ulmus minor*, *Fraxinus excelsior* ili *Fraxinus angustifolia* kao ni do zauzeća pogodnih staništa za ciljne vrste područja očuvanja značajno za vrste i stanišne tipove (POVS) HR2000394 – Kopački rit i područja očuvanja značajna za ptice (POP) HR10000016 – Podunavlje i donje Podravlje (Tablica 12., Tablica 13.).

Tablica 12. Ciljevi očuvanja za područje ekološke mreže (POVS) HR2000394 – Kopački rit

3130	Amfibijska staništa <i>Isoëto-Nanojuncetea</i>
Cilj	Održati povoljno stanje ciljnog stanišnog tipa kroz sljedeće atribute:
Atributi	Održan je stanišni tip u zoni površine 630 ha
	Održano je 520 ha ključne zone stanišnog tipa (NKS A.4.2.1.)
	Očuvane su karakteristične vrste ovog stanišnog tipa
	Održane su niske, blago položene obale pogodne za razvoj amfibijskih zajednica
3150	Prirodne eutrofne vode s vegetacijom <i>Hydrocharition</i> ili <i>Magnopotamion</i>
Cilj	Održati povoljno stanje ciljnog stanišnog tipa kroz sljedeće atribute:
Atributi	Održana je površina stanišnog tipa u zoni od 1190 ha
	Održano je 500 ha ključne zone stanišnog tipa (NKS A.3.2., A.3.3.)
	Očuvane su karakteristične vrste ovog stanišnog tipa
	Očuvani su svi rukavci i mrtvice te njihova povezanost s rijekom
	Održan je pH vode > 7
6440	Livade <i>Cnidion dubii</i>
Cilj	Postići povoljno stanje ciljnog stanišnog tipa kroz sljedeće atribute:

Elaborat zaštite okoliša u postupku ocjene o potrebi
procjene utjecaja zahvata na okoliš

Atributi	Očuvanje stanišni tip u zoni od 590 ha	
	Održano je 120 ha ključne zone stanišnog tipa (NKS C.2.2.1.)	
	Očuvane su karakteristične vrste ovog stanišnog tipa	
	Na području stanišnog tipa nisu prisutne invazivne strane vrste	
	Spriječena je vegetacijska sukcesija	
91E0*	Aluvijalne šume(<i>Alno-Padion, Alnion incanae, Salicion albae</i>)	
Cilj	Održati povoljno stanje ciljnog stanišnog tipa kroz sljedeće atribute:	
Atributi	Održana je površina stanišnog tipa od najmanje 647 0ha	
	Očuvane su karakteristične vrste ovog stanišnog tipa	
	Očuvan je povoljan hidrološki režim (prirodno periodično plavljenje i visoka razina podzemne vode)	
	Na području stanišnog tipa nisu prisutne strane vrste drveća (negundovac, žljezdasti pajasen i bagrem)	
	Očuvane su šumske čistine	
91F0	Poplavne miješane šume <i>Quercus robur, Ulmus laevis, Ulmus minor, Fraxinus excelsior ili Fraxinus angustifolia</i>	
Cilj	Postići povoljno stanje ciljnog stanišnog tipa kroz sljedeće atribute:	
Atributi	Održana je površina stanišnog tipa od najmanje 1260 ha	
	Očuvane su karakteristične vrste ovog stanišnog tipa	
	Očuvano je periodično plavljenje područja	
	Očuvane su šumske čistine	
	U šumama u kojima se jednodobno gospodari održano je minimalno 40 % hrastovih sastojina starijih od 80 godina i minimalno 20 % jasenovih sastojina starijih od 60 godina	
	Na području stanišnog tipa nisu prisutne strane vrste drveća (negundovac, žljezdasti pajasen i bagrem) te posebno čivitnjača	
	Restaurirano 400ha jasenovih sastojina zahvaćenih sušenjem i propadanjem uzrokovanim patogenom <i>Hymenoscyphus fraxineus</i>	
	<i>Aspius aspius</i>–bolen	
Cilj	Održati povoljno stanje ciljnih vrsta kroz sljedeće atribute:	
Atributi	Održana su pogodna staništa za vrstu (brži i sporiji dijelovi riječnog toka, posebice s dobro razvijenom submerznom vegetacijom, mjesta komunikacije s rukavcima i pritocima, za mrijest brži tok i dijelovi sa submerznom vegetacijom) te longitudinalna povezanost unutar 47 km vodotoka i 720 ha rukavaca, kanala i poplavnih područja	
	Održana je populacija vrste (najmanje 19 kvadranta 1x1 km mreže)	
	Održano je dobro stanje (ekološko i kemijsko) vodnih tijela CDR00129_000000, CDR00148_000000, CDR00323_000000, CDR00594_000000, CDR00695_000000, CDR00706_000000, CDS008, CDS022	
	Postignuto je dobro stanje (ekološko i kemijsko) vodnog tijela CDR00001_382407, CDR00019_000000, CDR00019_010304, CDR00019_011644, CDR00024_000000, CDR00035_015204, CDR00053_000000, CDR00141_002125, CDR00218_000000, CDR000218_003100, CDR00546_002855	
	Postignuto je dobro kemijsko stanje i ekološko stanje/potencijal vodnog tijela CDR00019_009830, CDR00032_000936	
	Postignuto je dobro kemijsko stanje i ekološki potencijal vodnog tijela CDR00032_003882, CDR00258_000000, CDR00269_000000, CDS009, CDS024	
	Očuvan je pojas riparijske vegetacije (grmlja i drveća)	
	Osigurana je povezanost rijeke sa svim pritocima i rukavcima	
	Populacija stranih i invazivnih stranih vrsta kontrolirana je izlovom dopuštenim ribolovnim alatima bez ograničenja u skladu sa Zakonom o slatkovodnom ribarstvu	
		<i>Eudontomyzon mariae</i>-ukrajinska paklara
	Cilj	Održati povoljno stanje ciljnih vrsta kroz sljedeće atribute:
Atributi	Održana su pogodna staništa za vrstu (pjeskovito-muljevita dna bogata detritusom za ličinke te šljunkovito-pjeskovita područja sa bržim tokom za mrijest) i longitudinalna povezanost unutar 47 km vodotoka	
	Održana je populacija vrste (najmanje 1 kvadrant 1x1 km mreže)	
	Održano je dobro stanje (ekološko i kemijsko) vodnih tijela CDR00129_000000, CDR00706_000000	
	Postignuto je dobro stanje (ekološko i kemijsko) vodnih tijela CDR00001_382407, CDR00019_000000, CDR00024_000000, CDR00218_000000	

Elaborat zaštite okoliša u postupku ocjene o potrebi
procjene utjecaja zahvata na okoliš

	Postignuto je dobro kemijsko stanje i ekološko stanje/potencijal vodnih tijela CDR00032_000936, CDR00019_009830
	Očuvan je pojas riparijske vegetacije (grmlja i drveća)
	Očuvana je povezanost rijeke sa svim pritocima
	Populacija stranih i invazivnih stranih vrsta kontrolirana je izlovom dopuštenim ribolovnim alatima bez ograničenja u skladu sa Zakonom o slatkovodnom ribarstvu
	<i>Gymnocephalus baloni-Balonijev balavac</i>
Cilj	Održati povoljno stanje ciljne vrste kroz sljedeće atribute:
Atributi	Održana su pogodna staništa za vrstu (pjeskovita i muljevita dna bogata detritusom, mjesta komunikacije s rukavcima i poplavnim staništima) te longitudinalna povezanost unutar 47 km vodotoka i 350 ha rukavaca, kanala i poplavnih područja
	Održana je populacija vrste (najmanje 5 kvadranta 1x1 km mreže)
	Održano je dobro stanje (ekološko i kemijsko) vodnih tijela CDR00129_000000, CDR00594_000000, CDR00695_000000, CDR00706_000000, CDS008, CDS022
	Postignuto je dobro stanje (ekološko i kemijsko) vodnih tijela CDR00001_382407, CDR00019_000000, CDR00024_000000, CDR00141_002125, CDR00218_000000, CDR000218_003100
	Postignuto je dobro kemijsko stanje i ekološko stanje/potencijal vodnih tijela CDR00032_000936, CDR00019_009830
	Postignuto je dobro kemijsko stanje i ekološki potencijal vodnih tijela CDS009, CDS024
	Očuvan je pojas riparijske vegetacije (grmlja i drveća)
	Očuvana je povezanost rijeke s rukavcima i poplavnim područjima
	Očuvano je periodično plavljenje područja
	Populacija stranih i invazivnih stranih vrsta kontrolirana je izlovom dopuštenim ribolovnim alatima bez ograničenja u skladu sa Zakonom o slatkovodnom ribarstvu
	<i>Gymnocephalus schraetzer-prugasti balavac</i>
Cilj	Postići povoljno stanje ciljne vrste kroz sljedeće atribute:
Atributi	Održana su pogodna staništa za vrstu (muljevita i pjeskovita dna bogata detritusom) te longitudinalna povezanost unutar 47 km vodotoka
	Održana je populacija vrste (najmanje 1 kvadrant 1x1 km mreže)
	Održano je dobro stanje (ekološko i kemijsko) vodnih tijela CDR00129_000000, CDR00706_000000
	Postignuto je dobro stanje (ekološko i kemijsko) vodnih tijela CDR00001_382407, CDR00019_000000, CDR00024_000000, CDR00218_000000
	Postignuto je dobro kemijsko stanje i ekološko stanje/potencijal vodnih tijela CDR00032_000936, CDR00019_009830
	Očuvan je pojas riparijske vegetacije (grmlja i drveća)
	Populacija stranih i invazivnih stranih vrsta kontrolirana je izlovom dopuštenim ribolovnim alatima bez ograničenja u skladu sa Zakonom o slatkovodnom ribarstvu
	<i>Misgurnus fossilis-piškur</i>
Cilj	Postići povoljno stanje ciljne vrste kroz sljedeće atribute:
Atributi	Očuvana pogodna staništa za vrstu (mreža vodotoka, kanala, mrtvica, rukavaca) unutar 790 ha
	Održana je populacija vrste (najmanje 1 kvadranta 1x1 km mreže)
	Održano je dobro stanje (ekološko i kemijsko) vodnih tijela CDR00148_000000, CDR00323_000000, CDR00594_000000, CDR00695_000000, CDR00706_000000, CDS008, CDS022
	Postignuto je dobro stanje (ekološko i kemijsko) vodnih tijela CDR00001_382407, CDR00019_000000, CDR00024_000000, CDR00035_015204, CDR00053_000000, CDR00141_002125, CDR00218_000000, CDR000218_003100
	Postignuto je dobro kemijsko stanje i ekološko stanje/potencijal vodnih tijela CDR00032_000936, CDR00019_009830
	Postignuto je dobro kemijsko stanje i ekološki potencijal vodnih tijela CDS009, CDS024
	Osigurani povoljni stanišni uvjeti vodenih i močvarnih staništa s dobro razvijenom vodenom vegetacijom koja pokriva više od 50% dna
	Očuvan povoljni režim voda i spriječeno padanje razine podzemnih voda te moguće godišnje plavljenje područja
	Očuvan je pojas riparijske vegetacije (grmlja i drveća)

Elaborat zaštite okoliša u postupku ocjene o potrebi
procjene utjecaja zahvata na okoliš

	Populacija stranih i invazivnih stranih vrsta kontrolirana je izlovom dopuštenim ribolovnim alatima bez ograničenja u skladu sa Zakonom o slatkovodnom ribarstvu
<i>Pelecus cultratus</i>–sabljarica	
Cilj	Postići povoljno stanje ciljne vrste kroz sljedeće atribute:
Atributi	Održana su pogodna staništa (površinski dijelovi u matici rijeke) i longitudinalna povezanost unutar 47 km vodotoka
	Održana je populacija vrste (najmanje 1 kvadranta 1x1 km mreže)
	Održano je dobro stanje (ekološko i kemijsko) vodnih tijela CDR00129_000000, CDR00706_000000
	Postignuto je dobro stanje (ekološko i kemijsko) vodnih tijela CDR00001_382407, CDR00019_000000, CDR00024_000000, CDR00218_000000
	Postignuto je dobro kemijsko stanje i ekološko stanje/potencijal vodnih tijela CDR00032_000936, CDR00019_009830
	Očuvan je pojas riparijske vegetacije (grmlja i drveća)
	Populacija stranih i invazivnih stranih vrsta kontrolirana je izlovom dopuštenim ribolovnim alatima bez ograničenja u skladu sa Zakonom o slatkovodnom ribarstvu
<i>Rhodeus amarus</i>–gavčica	
Cilj	Postići povoljno stanje ciljne vrste kroz sljedeće atribute:
Atributi	Očuvana pogodna staništa za vrstu (mreža vodotoka i kanala, mrtvice, rukavci) s različitim staništima povoljnim za školjkaše (zavičajne vrste rodova <i>Unio</i> i <i>Anodonta</i>) unutar 870 ha vodenih površina
	Održana je populacija vrste (najmanje 3 kvadranta 1x1 km mreže)
	Održano je dobro stanje (ekološko i kemijsko) vodnih tijela CDR00148_000000, CDR00323_000000, CDR00594_000000, CDR00695_000000, CDR00706_000000, CDS008, CDS022
	Postignuto je dobro stanje (ekološko i kemijsko) vodnih tijela CDR00001_382407, CDR00019_000000, CDR00019_010304, CDR00019_011644, CDR00024_000000, CDR00035_015204, CDR00053_000000, CDR00141_002125, CDR00218_000000, CDR000218_003100, CDR00546_002855
	Postignuto je dobro kemijsko stanje i ekološko stanje/potencijal vodnih tijela CDR00032_000936, CDR00019_009830
	Postignuto je dobro kemijsko stanje i ekološki potencijal vodnih tijela CDR00032_003882, CDR00258_000000, CDR00269_000000, CDS009, CDS024
	Očuvan je pojas riparijske vegetacije (grmlja i drveća)
	Populacija stranih i invazivnih stranih vrsta kontrolirana je izlovom dopuštenim ribolovnim alatima bez ograničenja u skladu sa Zakonom o slatkovodnom ribarstvu
<i>Romanogobio vladkovi</i>–bjeloperajna krkušica	
Cilj	Održati povoljno stanje ciljne vrste kroz sljedeće atribute:
Atributi	Održana su pogodna staništa za vrstu (pridnena pješčana staništa, mjesta komunikacije s rukavcima poplavnim staništima, okolna močvarna staništa u kontaktu s rijekom) te longitudinalna povezanost unutar 47 km vodenog toka
	Održano je dobro stanje (ekološko i kemijsko) vodnih tijela CDR00129_000000, CDR00706_000000
	Postignuto je dobro stanje (ekološko i kemijsko) vodnih tijela CDR00001_382407, CDR00019_000000, CDR00024_000000, CDR00218_000000
	Postignuto je dobro kemijsko stanje i ekološko stanje/potencijal vodnih tijela CDR00032_000936, CDR00019_009830
	Očuvan je pojas riparijske vegetacije (grmlja i drveća)
	Populacija stranih i invazivnih stranih vrsta kontrolirana je izlovom dopuštenim ribolovnim alatima bez ograničenja u skladu sa Zakonom o slatkovodnom ribarstvu
<i>Zingel zingel</i>–veliki vretenac	
Cilj	Postići povoljno stanje ciljne vrste kroz sljedeće atribute:
Atributi	Održana su pogodna staništa za vrstu (brži dijelovi riječnog toka, za mrijest dijelovi s bržim tokom i pješčanim dnom) i longitudinalna povezanost unutar 47 km riječnog toka
	Održana je populacija vrste (najmanje 1 kvadranta 1x1 km mreže)
	Održano je dobro stanje (ekološko i kemijsko) vodnih tijela CDR00129_000000, CDR00706_000000
	Postignuto je dobro stanje (ekološko i kemijsko) vodnih tijela CDR00001_382407, CDR00019_000000, CDR00024_000000, CDR00218_000000

Elaborat zaštite okoliša u postupku ocjene o potrebi
procjene utjecaja zahvata na okoliš

	Postignuto je dobro kemijsko stanje i ekološko stanje/potencijal vodnih tijela CDR00032_000936, CDR00019_009830
	Populacija stranih i invazivnih stranih vrsta kontrolirana je izlovom dopuštenim ribolovnim alatima bez ograničenja u skladu sa Zakonom o slatkovodnom ribarstvu
	<i>Cerambyx cerdo</i>–hrastova strizibuba
Cilj	Održati povoljno stanje ciljne vrste kroz sljedeće atribute:
Atributi	Održano je 7750 ha pogodnih šumskih staništa
	Održano 1260 ha ključnih staništa hrastovih sastojina (NKS E.2.1.1., E.2.2.1.)
	Održana je populacija vrste (najmanje 7 kvadrant 1x1 km mreže)
	U šumama u kojima se jednodobno gospodari očuvano je najmanje 40% hrastovih sastojina starijih od 80 godina i najmanje 20 % jasenovih sastojina starijih od 60 godina
	U šumama kojima se jednodobno gospodari očuvana je povezanost šumskog kompleksa kroz ostavljanje površina na kojima će se dogoditi obnova
	Poboljšano je pogodnog stanište za vrstu uklanjanjem invazivnih stranih vrsta
	<i>Lucanus cervus</i>-jelenak
Cilj	Održati povoljno stanje ciljne vrste kroz sljedeće atribute:
Atributi	Održano je 7750 ha pogodnih staništa (šumska staništa, s dovoljno krupnih panjeva, odumirućih ili svježe odumrlih stabala)
	Održano je najmanje 1260 ha ključnih staništa (NKS E.2.1.1., E.2.2.1.)
	Održana je populacija vrste (najmanje 11 kvadranta 1x1 km mreže)
	U šumama u kojima se jednodobno gospodari očuvano je najmanje 40% hrastovih sastojina starijih od 80 godina i najmanje 20% jasenovih sastojina starijih od 60 godina
	U šumama kojima se jednodobno gospodari očuvana je povezanost šumskog kompleksa kroz ostavljanje površina na kojima će se dogoditi obnova
	U šumskim sastojinama osiguran je udio od najmanje 3% ostavljene odumrle ili odumiruće drvene mase
	Nakon sječe ostavljeno je najmanje 50% panjeva
	<i>Cucujus cinnaberinus</i>-grimizna plosnatica
Cilj	Održati povoljno stanje ciljne vrste kroz sljedeće atribute:
Atributi	Održano je 7750 ha pogodnih staništa (šumska staništa s dovoljno krupnih panjeva, odumirućih ili svježe odumrlih stabala)
	Održano je najmanje 6470 ha ključnih staništa sastojina vrbe i topole (NKSE.1.1.2., E.1.1.3., E.1.2.2., E.9.3.1, E.9.3.2.)
	Očuvan povoljan hidrološki režim
	Održana je populacija vrste (najmanje 4 kvadrant 1x1 km mreže)
	U šumskim sastojinama osiguran je udio od najmanje 3% ostavljene odumrle drvene mase
	U šumama kojima se jednodobno gospodari očuvana je povezanost šumskog kompleksa kroz ostavljanje površina na kojima će se dogoditi obnova
	<i>Rhysodes sulcatus</i>-brazdar
Cilj	Održati povoljno stanje ciljne vrste kroz sljedeće atribute:
Atributi	Održano je 7750 ha pogodnih staništa (šumska staništa s dovoljno krupnih panjeva, odumirućih ili svježe odumrlih stabala)
	Očuvan povoljan hidrološki režim
	Održana je populacija vrste (najmanje 1 kvadrant 1x1 km mreže)
	U šumskim sastojinama osiguran je udio od najmanje 3% ostavljene odumrle drvene mase
	U šumama kojima se jednodobno gospodari očuvana je povezanost šumskog kompleksa kroz ostavljanje površina na kojima će se dogoditi obnova
	<i>Graphoderus bilineatus</i>-dvoprugasti kozak
Cilj	Održati povoljno stanje ciljne vrste kroz sljedeće atribute:
Atributi	Održano je najmanje 590 ha pogodnih staništa (veće plitke i trajne stajačice s prozirnrom vodom i bogatom makrofitskom vegetacijom, s blago položenim i osunčanim obalama obraslim vegetacijom)
	Održano je 430ha ključnih staništa (NKSA.1.1.1.stalne stajačice)
	Održana je populacija vrste (najmanje 12 kvadranta 1x1 km mreže)
	Očuvane blago položene i osunčane obale
	Očuvano je periodično plavljenje područja
	Populacija stranih i invazivnih stranih vrsta riba kontrolirana je izlovom dopuštenim ribolovnim alatima bez ograničenja u skladu sa Zakonom o slatkovodnom ribarstvu

Elaborat zaštite okoliša u postupku ocjene o potrebi
procjene utjecaja zahvata na okoliš

<i>Coenagrion ornatum</i>-istočna vodendjevojčica	
Cilj	Održati povoljno stanjeciljne vrste kroz sljedeće atribute:
Atributi	Održano je najmanje 5300 ha pogodnih staništa (sporo tekući vodotoci i kanali, osobito njihovi otvoreni (osunčani) dijelovi, s prirodnom hidromorfologijom i razvijenom vodenom i obalnom močvarnom vegetacijom) (NKS A.2.3.,A.2.4., A.4.1.)
	Održana je populacija vrste (najmanje 4 kvadrant 1x1 km mreže)
	Održano je dobro stanje (ekološko i kemijsko)vodnih tijela CDR00129_000000,CDR00323_000000, CDR00695_000000,CDR00706_000000, CDS008, CDS018,CDS022
	Postignuto je dobro stanje (ekološko i kemijsko) vodnih tijela CDR00001_382407,CDR00019_000000, CDR00019_010304,CDR00019_011644, CDR00024_000000,CDR00032_014899, CDR00035_015204,CDR00053_000000, CDR00141_002125,CDR00218_000000, CDR00546_002855
	Postignuto je dobro kemijsko stanje i ekološko stanje/potencijal vodnih tijela CDR00032_000936, CDR00019_009830
	Postignuto je dobro kemijsko stanje i ekološki potencijal vodnih tijela CDR00032_003882, CDR00258_000000,CDR00269_000000, CDS004, CDS024
<i>Leucorrhinia pectoralis</i>-veliki tresetar	
Cilj	Održati povoljno stanje ciljne vrste kroz sljedeće atribute:
Atributi	Održano je najmanje 5250 ha pogodnih staništa (stajace vode-stari rukavci, ribnjaci, jezera i vrlo spore tekuće vode-riječni rukavci koji su obrasli vodenom i močvarnom vegetacijom)(NKS A.1.1.1.,A.1.2.1., A.2.4.
	Održana je populacija vrste (najmanje 6 kvadrant 1x1 km mreže)
	Održano je dobro stanje (ekološko i kemijsko) vodnih tijela CDR00129_000000,CDR00148_000000, CDR00594_000000,CDR00695_000000, CDS008, CDS018,CDS022
	Postignuto je dobro stanje (ekološko i kemijsko) vodnih tijela CDR00001_382407,CDR00019_000000, CDR00019_010304,CDR00019_011644, CDR00024_000000,CDR00032_014899, CDR00053_000000,CDR00141_002125, CDR00218_000000,CDR000218_003100, CDR00546_002855
	Postignuto je dobro kemijsko stanje i ekološki potencijal vodnih tijela CDR00032_003882, CDR00258_000000,CDR00269_000000, CDS004, CDS009,CDS024
	Održan je povoljan hidrološki režim i prirodna hidromorfologija (struktura dna i obale te obalne vegetacije)
<i>Ophiogomphus cecilia</i>-rogati regoč	
Cilj	Održati povoljno stanje ciljne vrste kroz sljedeće atribute:
Atributi	Očuvano je najmanje 1280 ha pogodnih staništa za vrstu (tok rijeke s pješčanim dnom i prirodnim obalama) (NKS A.2.3.)
	Održana je populacija vrste (najmanje 2 kvadranta 1x1 km mreže)
	Održano je dobro stanje (ekološko i kemijsko) vodnih tijela CDR00129_000000,CDR00323_000000, CDR00695_000000,CDR00706_000000
	Postignuto je dobro stanje (ekološko i kemijsko) vodnih tijela CDR00001_382407,CDR00019_000000, CDR00019_010304,CDR00024_000000,CDR00035_015204,CDR00218_000000
	Postignuto je dobro kemijsko stanje i ekološko stanje/potencijal vodnih tijela CDR00032_000936, CDR00019_009830
	Postignuto je dobro kemijsko stanje i ekološki potencijal vodnih tijela CDS009
	Očuvan je pojas riparijske vegetacije
	Očuvan je povoljan hidrološki režim i hidromorfologija vodotoka
<i>Lycaena dispar</i>-kiseličinvatreni plavac	
Cilj	Postići povoljno stanje ciljne vrste kroz sljedeće atribute:
Atributi	Održano je 890 ha postojećih pogodnih staništa za vrstu (nizinske vlažne livade i močvarni rubovi rijeka, kanala, potoka)
	Održana je populacija vrste (najmanje 7 kvadranta 1x1 km mreže)
	Očuvana je prisutnost biljaka hraniteljica izroda <i>Rumex</i>
	Drvenasta i grmolika vegetacija ne obuhvaća više od 10 % pokrovnosti
	Invazivne strane vrste ne pokrivaju više od10 % područja pogodnog za vrstu
	Očuvan je povoljan hidrološki režim i razina podzemnih voda
	Očuvana povoljna hidromorfologija vodotoka

Elaborat zaštite okoliša u postupku ocjene o potrebi
procjene utjecaja zahvata na okoliš

<i>Euplagia quadripunctaria</i>*-danja medonjica	
Cilj	Održati povoljno stanje ciljne vrste kroz sljedeće atribute:
Atributi	Održana su pogodna staništa za vrstu (rubovi šuma, šumske čistine te zarasle travnjačke površine (NKS C., D. i E.)) uz oni od 22100ha
	Održana su pogodna staništa za vrstu (travnjaci (NKS C.) u zoni od 1000 ha
	Održana su pogodna staništa za vrstu (zarasle travnjačke površine (NKS D.) u zoni od 400 ha
	Održana su pogodna staništa za vrstu (rubovi šuma, šumske čistine (NKS E.) u zoni od 10300 ha
	Održana je populacija vrste (najmanje 1 kvadrant 1x1 km mreže)
	Očuvana je prisutnost biljaka hraniteljica iz rodova <i>Epilobium</i> , <i>Trifolium</i> , <i>Lotus</i> , <i>Lamium</i> <i>Seneci</i>
<i>Triturus dobrogicus</i>-veliki panonski vodenjak	
Cilj	Održati povoljno stanje ciljne vrste kroz sljedeće atribute:
Atributi	Održana su pogodna staništa za vrstu (stajaće i manje tekuće vode, posebice bare i kanali, okolna poplavna i riparijska područja) u zoni od 22100 ha
	Održano je najmanje 8400 ha vodenih površina (NKS A.)
	Održana je populacija vrste (najmanje 3 kvadranta 1x1 km mreže)
	Očuvane sve lokve unutar i izvan šume
	Očuvano periodično plavljenje područja
<i>Bombina bombina</i>-crveni mukač	
Cilj	Održati povoljno stanje ciljne vrste kroz sljedeće atribute:
Atributi	Održana su pogodna staništa (poplavne šume, stajaća vodena tijela, lokve i bare, livade, poplavna područja, te riparijske zone) u zoni od 22100 ha
	Održana je ključna zona od najmanje 8400 ha vodenih površina (NKS A.)
	Održano je najmanje 520 ha travnjačkih staništa (NKS C.)
	Održano je najmanje 10350 ha šumskih sastojina (NKS E.)
	Održana je populacija vrste (najmanje 10 kvadranta 1x1 km mreže)
	Očuvane sve šumske čistine
	Očuvane sve lokve unutar šuma
	Očuvan je pojas riparijske vegetacije (grmlja i drveća) u širini od minimalno 10 m
<i>Emys orbicularis</i>-barska kornjača	
Cilj	Održati povoljno stanje ciljne vrste kroz sljedeće atribute:
Atributi	Održana su pogodna staništa za vrstu (kopnene vode i poplavna područja gusto obrasla vegetacijom s osunčanim obalama te kopnena staništa pogodna za polaganje jaja poput vlažnih livada i šumskih sastojina s odumrlim stablima na osunčanom položaju) u zoni od 22100 ha
	Održano je najmanje 8400 ha vodenih površina (NKS A.)
	Održano je najmanje 520ha travnjačkih staništa (NKS C.)
	Održano je najmanje 10350 ha šumskih sastojina (NKS E.)
	Održana je populacija vrste (najmanje 5 kvadranta 1x1 km mreže)
	Očuvane su sve lokve unutar šuma
	Očuvano je periodično plavljenje područja
	Očuvana je povezanost pogodnih staništa za vrstu
	Invazivna strana vrsta crveno uha kornjača nema uspostavljenu populaciju
<i>Lutra lutra</i>-vidra	
Cilj	Održati povoljno stanje ciljne vrste kroz sljedeće atribute:
Atributi	Očuvana su pogodna staništa za vrstu (površinske kopnene vode i močvarna staništa-stajačice, tekućice, hidrofitska staništa te obrasle obale površinskih kopnenih voda i močvarna staništa) unutar zone od 22100 ha
	Održano je najmanje 9500 ha pogodnih staništa (NKS A.1.1.1., A.1.2.1., A.2.3.,A.2.4., A.3.2., A.3.3., A.4.1., A.4.2.)
	Održana je populacija od najmanje 32 jedinki
	Očuvan je pojas riparijske vegetacije u širini od najmanje 10 m
<i>Marsilea quadrifolia</i>-četverolisna raznorotka	
Cilj	Održati povoljno stanje ciljne vrste kroz sljedeće atribute:

Elaborat zaštite okoliša u postupku ocjene o potrebi
procjene utjecaja zahvata na okoliš

Atributi	Održana su muljevito-pjeskovita staništa uz bare, ribnjake, mrtve riječne rukavce, grabe i sl. koja su periodično poplavljena, u sastavu zajednica razreda <i>Isoëto</i> - <i>Nanojunceteau</i> zoni od 700h
	Održana su ključna staništa od najmanje 520ha vodenih površina (zona ciljnog stanišnog tipa 3130)
	Povećane su površine niskih blago položenih obala koje povremeno plave te su pogodne za razvoj amfibijskih zajednica
	Očuvano je periodično plavljenje područja

Tablica 13. Ciljevi očuvanja za područje ekološke mreže (POP) HR1000016 – Podunavlje i donje Podravlje

Znanstveni naziv vrste/ hrvatski naziv vrste	Kategorija za ciljnu vrstu	Status vrste G-gnjezdarica	Status vrste P-preletnica	Status vrste Z-zimovalica	Cilj očuvanja	Mjere očuvanja
<i>Acrocephalus melanopogon</i> / crnoprugasti trstenjak	1		P		Očuvana populacija i pogodna staništa (tršćaci i rogozici, šaranski ribnjaci) za održanje značajne preletničke populacije	očuvati povoljni hidrološki režim i stanišne uvjete močvarnih staništa; očuvati povoljan omjer tršćaka i rogozika i otvorene vodene površine; osigurati uvjete za obavljanje proizvodnje na šaranskim ribnjacima uz očuvanje njihove ornitološke vrijednosti; na svakom šaranskom ribnjačarstvu: najmanje jedna trećina ukupne proizvodne površine tijekom cijele godine mora biti u potpunosti ispunjena vodom. Iznimno, ispunjenost proizvodnih tabli vodom može biti i manja ako je proglašena prirodna nepogoda zbog suše sukladno posebnom propisu o ublažavanju i uklanjanju posljedica prirodnih nepogoda; najmanje 5% ukupne proizvodne površine mora biti prekriveno močvarnom vegetacijom (tršćaci, rogozici); vegetaciju tršćaka i rogozika uklanjati košnjom; na ribnjacima većim od 500 ha najmanje jedna tabla minimalne površine 20 ha mora biti primarno neproizvodna te najmanje 85% njene površine mora biti ispunjeno vodom. Iznimno, ispunjenost proizvodne table vodom može biti i manja ako je proglašena prirodna nepogoda zbog suše prema posebnom propisu o ublažavanju i uklanjanju posljedica prirodnih nepogoda (primarno neproizvodnom tablom smatra se tabla u koju se ne nasađuje mlađ i ne obavlja hranidba); na najmanje 80% od ukupne proizvodne površine održavati proizvodnju ribe od minimalno 500 kg do najviše 1200 kg svih vrsta i uzgojnih kategorija po hektaru takve proizvodne površine;
<i>Acrocephalus melanopogon</i> / crnoprugasti trstenjak	1	G			Očuvana populacija i pogodna staništa (tršćaci i rogozici) za održanje gnijezdeće populacije od 4-6 p. na Suručkoj bari	očuvati preostale prirodne dijelove vodotoka; održavati povoljni hidrološki režim na područjima velikih tršćaka i rogozika; ne kositi močvarnu vegetaciju uz kanale i vodotoke, osim ako je nužno za održavanje protočnosti vodotoka u svrhu zaštite od poplava; košnju i

Elaborat zaštite okoliša u postupku ocjene o potrebi
procjene utjecaja zahvata na okoliš

						uklanjanje močvarne vegetacije uz kanale i vodotoke ne provoditi u razdoblju gniježđenja od 1. travnja do 31. srpnja te ne provoditi istodobno na obje strane obale, već naizmjenično u razmaku od najmanje jedne, po mogućnosti i dvije godine;
<i>Actitis hypoleucos</i> /mala prutka	2	G			Očuvana populacija i pogodna staništa za gniježđenje (riječni šljunkoviti i pjeskoviti sprudovi, otoci i obale) za održanje gnijezdeće populacije od 8-10 p.	održavati povoljni hidrološki režim za očuvanje staništa za gniježđenje; očuvati povoljnu strukturu i konfiguraciju obale vodotoka te dopustiti prirodne procese, uključujući eroziju; osigurati dovoljnu površinu riječnih otoka za gniježđenje ciljne populacije;
<i>Alcedo atthis</i> /vodomar	1	G			Očuvana populacija i staništa (riječne obale, područja uz spore tekućice i stajanje vode) za održanje gnijezdeće populacije od 40-60 p.	na vodotocima očuvati strme i okomite dijelove obale bez vegetacije, pogodne za izradu rupa za gniježđenje; na područjima na kojima je zabilježena prisutnost vodomara zadržati što više vegetacije u koritu i na obalama vodotoka, a radove uklanjanja drveća i šiblja provoditi samo ukoliko je protočnost vodotoka narušena na način da predstavlja opasnost za zdravlje i imovinu ljudi i to u razdoblju od 1. rujna do 31. siječnja te ne provoditi istodobno na obje strane obale, već naizmjenično;
<i>Anas strepera</i> /patka kreketaljka	2	G			Očuvana populacija i staništa (vode s bogatom močvarnom vegetacijom – naročito riječni rukavci, šaranski ribnjaci) za održanje gnijezdeće populacije od najmanje 5-10 p.	očuvati povoljne stanišne uvjete vodenih i močvarnih staništa; osigurati uvjete za obavljanje proizvodnje na šaranskim ribnjacima uz očuvanje njihove ornitološke vrijednosti; na svakom šaranskom ribnjačarstvu: najmanje jedna trećina ukupne proizvodne površine tijekom cijele godine mora biti u potpunosti ispunjena vodom. Iznimno, ispunjenost proizvodnih tabli vodom može biti i manja ako je proglašena prirodna nepogoda zbog suše sukladno posebnom propisu o ublažavanju i uklanjanju posljedica prirodnih nepogoda; najmanje 5% ukupne proizvodne površine mora biti prekriveno močvarnom vegetacijom (tršćaci, rogozici); vegetaciju tršćaka i rogozika uklanjati košnjom; na ribnjacima većim od 500 ha najmanje jedna tabla minimalne površine 20 ha mora biti primarno neproizvodna te

Elaborat zaštite okoliša u postupku ocjene o potrebi
procjene utjecaja zahvata na okoliš

						najmanje 85% njene površine mora biti ispunjeno vodom. Iznimno, ispunjenost proizvodne table vodom može biti i manja ako je proglašena prirodna nepogoda zbog suše prema posebnom propisu o ublažavanju i uklanjanju posljedica prirodnih nepogoda (primarno neproizvodnom tablom smatra se tabla u koju se ne nasađuje mlad i ne obavlja hranidba); na najmanje 80% od ukupne proizvodne površine održavati proizvodnju ribe od minimalno 500 kg do najviše 1200 kg svih vrsta i uzgojnih kategorija po hektaru takve proizvodne površine; košnju obalne vegetacije (trska i rogoz) te uklanjanje i košnju plutajuće vegetacije obavljati izvan sezone gniježđenja od 15. kolovoza do 15. travnja, izuzev hranidbenih linija koje je potrebno održavati tijekom cijele vegetacijske sezone i to na način da se ne uništavaju gnijezda čigri;
<i>Anser anser</i> / divlja guska	2	G			Očuvana populacija i staništa (vode s močvarnom vegetacijom, šaranski ribnjaci) za održanje gnijezdeće populacije od 140-160 p.	očuvati povoljne stanišne uvjete vodenih i močvarnih staništa; osigurati uvjete za obavljanje proizvodnje na šaranskim ribnjacima uz očuvanje njihove ornitološke vrijednosti; na svakom šaranskom ribnjačarstvu: najmanje jedna trećina ukupne proizvodne površine tijekom cijele godine mora biti u potpunosti ispunjena vodom. Iznimno, ispunjenost proizvodnih tabli vodom može biti i manja ako je proglašena prirodna nepogoda zbog suše sukladno posebnom propisu o ublažavanju i uklanjanju posljedica prirodnih nepogoda; najmanje 5% ukupne proizvodne površine mora biti prekriveno močvarnom vegetacijom (trščaci, rogozici); vegetaciju trščaka i rogozika uklanjati košnjom; na ribnjacima većim od 500 ha najmanje jedna tabla minimalne površine 20 ha mora biti primarno neproizvodna te najmanje 85% njene površine mora biti ispunjeno vodom. Iznimno, ispunjenost proizvodne table vodom može biti i manja ako je proglašena prirodna nepogoda zbog suše prema posebnom propisu o ublažavanju i uklanjanju posljedica prirodnih nepogoda (primarno neproizvodnom tablom smatra se tabla u koju se ne nasađuje mlad i ne obavlja hranidba); na najmanje 80%

Elaborat zaštite okoliša u postupku ocjene o potrebi
procjene utjecaja zahvata na okoliš

						od ukupne proizvodne površine održavati proizvodnju ribe od minimalno 500 kg do najviše 1200 kg svih vrsta i uzgojnih kategorija po hektaru takve proizvodne površine; košnju obalne vegetacije (trska i rogoz) te uklanjanje i košnju plutajuće vegetacije obavljati izvan sezone gniježđenja od 15. kolovoza do 15. ožujka, izuzev hranidbenih linija koje je potrebno održavati tijekom cijele vegetacijske sezone i to na način da se ne uništavaju gnijezda čigri;
<i>Aquila clanga</i> /orao klockotaš	1			Z	Očuvana populacija i pogodna staništa (otvorena područja s močvarnim staništima) za održanje značajne zimujuće populacije	očuvati povoljne stanišne uvjete kroz dobrovoljne mjere za korisnike zemljišta sufinancirane sredstvima Europske unije; očuvati povoljni hidrološki režim i stanišne uvjete močvarnih staništa; elektroenergetsku infrastrukturu planirati, obnavljati i graditi na način da se spriječe kolizije ptica na visokonaponskim (VN) dalekovodima i elektrokucije ptica na srednjenaponskim (SN) dalekovodima; na dionicama postojećih dalekovoda te na stupnim mjestima na kojima se utvrdi povećani rizik ili stradavanja od kolizije i/ili elektrokucije provesti tehničke mjere sprečavanja daljnjih stradavanja ptica;
<i>Aquila pomarina</i> /orao kliktaš	1	G			Očuvana populacija i pogodna staništa (nizinske šume s okolnim močvarnim staništima i vlažnim travnjacima) za održanje gnijezdeće populacije od 1-2 p.	oko evidentiranih gnijezda provoditi monitoring u razdoblju od 1. travnja do 31. svibnja; tijekom razdoblja monitoringa osigurati mir u zoni od 100 m oko svih evidentiranih gnijezda; po utvrđivanju aktivnog gnijezda, u zoni od 100 m oko stabla na kojem se nalazi gnijezdo, osigurati mir i ne provoditi nikakve radove do 15. kolovoza iste godine; u hrastovim šumama očuvati povoljni udio sastojina starijih od 80 godina; očuvati povoljne stanišne uvjete kroz dobrovoljne mjere za korisnike zemljišta sufinancirane sredstvima Europske unije; elektroenergetsku infrastrukturu planirati, obnavljati i graditi na način da se spriječe kolizije ptica na visokonaponskim (VN) dalekovodima i elektrokucije ptica na srednjenaponskim (SN) dalekovodima; na dionicama postojećih dalekovoda te na stupnim mjestima na kojima se utvrdi povećani rizik

Elaborat zaštite okoliša u postupku ocjene o potrebi
procjene utjecaja zahvata na okoliš

						ili stradavanja od kolizije i/ili elektrokcije provesti tehničke mjere sprečavanja daljnjih stradavanja ptica;
<i>Ardea purpurea</i> /čaplja danguba	1		P		Očuvana populacija i pogodna staništa (močvare i šaranski ribnjaci s tršćacima) za održanje značajne preletničke populacije	očuvati povoljni hidrološki režim i stanišne uvjete močvarnih staništa; osigurati uvjete za obavljanje proizvodnje na šaranskim ribnjacima uz očuvanje njihove ornitološke vrijednosti; na svakom šaranskom ribnjačarstvu: najmanje jedna trećina ukupne proizvodne površine tijekom cijele godine mora biti u potpunosti ispunjena vodom. Iznimno, ispunjenost proizvodnih tabli vodom može biti i manja ako je proglašena prirodna nepogoda zbog suše sukladno posebnom propisu o ublažavanju i uklanjanju posljedica prirodnih nepogoda; najmanje 5% ukupne proizvodne površine mora biti prekriveno močvarnom vegetacijom (tršćaci, rogozici); vegetaciju tršćaka i rogozika uklanjati košnjom; na ribnjacima većim od 500 ha najmanje jedna tabla minimalne površine 20 ha mora biti primarno neproizvodna te najmanje 85% njene površine mora biti ispunjeno vodom. Iznimno, ispunjenost proizvodne table vodom može biti i manja ako je proglašena prirodna nepogoda zbog suše prema posebnom propisu o ublažavanju i uklanjanju posljedica prirodnih nepogoda (primarno neproizvodnom tablom smatra se tabla u koju se ne nasađuje mlađ i ne obavlja hranidba); na najmanje 80% od ukupne proizvodne površine održavati proizvodnju ribe od minimalno 500 kg do najviše 1200 kg svih vrsta i uzgojnih kategorija po hektaru takve proizvodne površine;
<i>Ardea purpurea</i> /čaplja danguba	1	G			Očuvana populacija i pogodna staništa (močvare i šaranski ribnjaci s prostranim tršćacima) za održanje gnijezdeće populacije od 50-75 p.	očuvati povoljni hidrološki režim i stanišne uvjete močvarnih staništa; osigurati uvjete za obavljanje proizvodnje na šaranskim ribnjacima uz očuvanje njihove ornitološke vrijednosti; na svakom šaranskom ribnjačarstvu: najmanje jedna trećina ukupne proizvodne površine tijekom cijele godine mora biti u potpunosti ispunjena vodom. Iznimno, ispunjenost proizvodnih tabli vodom može biti i manja ako je proglašena prirodna nepogoda zbog suše sukladno

Elaborat zaštite okoliša u postupku ocjene o potrebi
procjene utjecaja zahvata na okoliš

						posebnom propisu o ublažavanju i uklanjanju posljedica prirodnih nepogoda; najmanje 5% ukupne proizvodne površine mora biti prekriveno močvarnom vegetacijom (tršćaci, rogozici); vegetaciju tršćaka i rogozika uklanjati košnjom; na ribnjacima većim od 500 ha najmanje jedna tabla minimalne površine 20 ha mora biti primarno neproizvodna te najmanje 85% njene površine mora biti ispunjeno vodom. Iznimno, ispunjenost proizvodne table vodom može biti i manja ako je proglašena prirodna nepogoda zbog suše prema posebnom propisu o ublažavanju i uklanjanju posljedica prirodnih nepogoda (primarno neproizvodnom tablom smatra se tabla u koju se ne nasađuje mlad i ne obavlja hranidba); na najmanje 80% od ukupne proizvodne površine održavati proizvodnju ribe od minimalno 500 kg do najviše 1200 kg svih vrsta i uzgojnih kategorija po hektaru takve proizvodne površine; ribnjačarske table na kojima su prethodnih godina gnijezdile kolonije ptica (čaplji, ibisa, žličarki ili malog vranca) u razdoblju od 1. ožujka do 15. kolovoza moraju biti pune vode;
<i>Ardeola ralloides</i> /žuta čaplja	1		P		Očuvana populacija i pogodna staništa (močvare i šaranski ribnjaci s tršćacima) za održanje značajne preletničke populacije	očuvati povoljni hidrološki režim i stanišne uvjete močvarnih staništa; osigurati uvjete za obavljanje proizvodnje na šaranskim ribnjacima uz očuvanje njihove ornitološke vrijednosti; na svakom šaranskom ribnjačarstvu: najmanje jedna trećina ukupne proizvodne površine tijekom cijele godine mora biti u potpunosti ispunjena vodom. Iznimno, ispunjenost proizvodnih tabli vodom može biti i manja ako je proglašena prirodna nepogoda zbog suše sukladno posebnom propisu o ublažavanju i uklanjanju posljedica prirodnih nepogoda; najmanje 5% ukupne proizvodne površine mora biti prekriveno močvarnom vegetacijom (tršćaci, rogozici); vegetaciju tršćaka i rogozika uklanjati košnjom; na ribnjacima većim od 500 ha najmanje jedna tabla minimalne površine 20 ha mora biti primarno neproizvodna te najmanje 85% njene površine mora biti ispunjeno vodom. Iznimno,

Elaborat zaštite okoliša u postupku ocjene o potrebi
procjene utjecaja zahvata na okoliš

						ispunjenost proizvodne table vodom može biti i manja ako je proglašena prirodna nepogoda zbog suše prema posebnom propisu o ublažavanju i uklanjanju posljedica prirodnih nepogoda (primarno neproizvodnom tablom smatra se tabla u koju se ne nasađuje mlad i ne obavlja hranidba); na najmanje 80% od ukupne proizvodne površine održavati proizvodnju ribe od minimalno 500 kg do najviše 1200 kg svih vrsta i uzgojnih kategorija po hektaru takve proizvodne površine;
<i>Ardeola ralloides</i> /žuta čaplja	1	G			Očuvana populacija i pogodna staništa (močvare i šaranski ribnjaci s tršćacima) za održanje gnijezdeće populacije od 5-10 p.	očuvati povoljni hidrološki režim i stanišne uvjete močvarnih staništa; osigurati uvjete za obavljanje proizvodnje na šaranskim ribnjacima uz očuvanje njihove ornitološke vrijednosti; na svakom šaranskom ribnjačarstvu: najmanje jedna trećina ukupne proizvodne površine tijekom cijele godine mora biti u potpunosti ispunjena vodom. Iznimno, ispunjenost proizvodnih tabli vodom može biti i manja ako je proglašena prirodna nepogoda zbog suše sukladno posebnom propisu o ublažavanju i uklanjanju posljedica prirodnih nepogoda; najmanje 5% ukupne proizvodne površine mora biti prekriveno močvarnom vegetacijom (tršćaci, rogozici); vegetaciju tršćaka i rogozika uklanjati košnjom; na ribnjacima većim od 500 ha najmanje jedna tabla minimalne površine 20 ha mora biti primarno neproizvodna te najmanje 85% njene površine mora biti ispunjeno vodom. Iznimno, ispunjenost proizvodne table vodom može biti i manja ako je proglašena prirodna nepogoda zbog suše prema posebnom propisu o ublažavanju i uklanjanju posljedica prirodnih nepogoda (primarno neproizvodnom tablom smatra se tabla u koju se ne nasađuje mlad i ne obavlja hranidba); na najmanje 80% od ukupne proizvodne površine održavati proizvodnju ribe od minimalno 500 kg do najviše 1200 kg svih vrsta i uzgojnih kategorija po hektaru takve proizvodne površine; ribnjačarske table na kojima su prethodnih godina gnijezdile kolonije ptica (čaplji, ibisa, žličarki ili

Elaborat zaštite okoliša u postupku ocjene o potrebi
procjene utjecaja zahvata na okoliš

						malog vranca) u razdoblju od 1. ožujka do 15. kolovoza moraju biti pune vode;
<i>Aythya nyroca</i> /patka njorka	1		P		Očuvana populacija i pogodna staništa (vodena staništa s dostatnom vodenom i močvarnom vegetacijom, šaranski ribnjaci) za održanje značajne preletničke populacije	očuvati povoljni hidrološki režim i stanišne uvjete vodenih i močvarnih staništa; osigurati uvjete za obavljanje proizvodnje na šaranskim ribnjacima uz očuvanje njihove ornitološke vrijednosti; na svakom šaranskom ribnjačarstvu: najmanje jedna trećina ukupne proizvodne površine tijekom cijele godine mora biti u potpunosti ispunjena vodom. Iznimno, ispunjenost proizvodnih tabli vodom može biti i manja ako je proglašena prirodna nepogoda zbog suše sukladno posebnom propisu o ublažavanju i uklanjanju posljedica prirodnih nepogoda; najmanje 5% ukupne proizvodne površine mora biti prekriveno močvarnom vegetacijom (tršćaci, rogozici); vegetaciju tršćaka i rogozika uklanjati košnjom; na ribnjacima većim od 500 ha najmanje jedna tabla minimalne površine 20 ha mora biti primarno neproizvodna te najmanje 85% njene površine mora biti ispunjeno vodom. Iznimno, ispunjenost proizvodne table vodom može biti i manja ako je proglašena prirodna nepogoda zbog suše prema posebnom propisu o ublažavanju i uklanjanju posljedica prirodnih nepogoda (primarno neproizvodnom tablom smatra se tabla u koju se ne nasađuje mlađ i ne obavlja hranidba); na najmanje 80% od ukupne proizvodne površine održavati proizvodnju ribe od minimalno 500 kg do najviše 1200 kg svih vrsta i uzgojnih kategorija po hektaru takve proizvodne površine;
<i>Aythya nyroca</i> /patka njorka	1	G			Očuvana populacija i staništa (vodena staništa s dostatnom vodenom i močvarnom vegetacijom, šaranski ribnjaci) za održanje gnijezdeće populacije od 260-400 p.	očuvati povoljni hidrološki režim i stanišne uvjete vodenih i močvarnih staništa; osigurati uvjete za obavljanje proizvodnje na šaranskim ribnjacima uz očuvanje njihove ornitološke vrijednosti; na svakom šaranskom ribnjačarstvu: najmanje jedna trećina ukupne proizvodne površine tijekom cijele godine mora biti u potpunosti ispunjena vodom. Iznimno, ispunjenost proizvodnih tabli vodom može biti i manja ako je proglašena prirodna nepogoda zbog suše

Elaborat zaštite okoliša u postupku ocjene o potrebi
procjene utjecaja zahvata na okoliš

						<p>sukladno posebnom propisu o ublažavanju i uklanjanju posljedica prirodnih nepogoda; najmanje 5% ukupne proizvodne površine mora biti prekriveno močvarnom vegetacijom (tršćaci, rogozici); vegetaciju tršćaka i rogozika uklanjati košnjom; na ribnjacima većim od 500 ha najmanje jedna tabla minimalne površine 20 ha mora biti primarno neproizvodna te najmanje 85% njene površine mora biti ispunjeno vodom. Iznimno, ispunjenost proizvodne table vodom može biti i manja ako je proglašena prirodna nepogoda zbog suše prema posebnom propisu o ublažavanju i uklanjanju posljedica prirodnih nepogoda (primarno neproizvodnom tablom smatra se tabla u koju se ne nasađuje mlad i ne obavlja hranidba); na najmanje 80% od ukupne proizvodne površine održavati proizvodnju ribe od minimalno 500 kg do najviše 1200 kg svih vrsta i uzgojnih kategorija po hektaru takve proizvodne površine; košnju obalne vegetacije (trska i rogoz) te uklanjanje i košnju plutajuće vegetacije obavljati izvan sezone gniježđenja od 15. kolovoza do 20. travnja, izuzev hranidbenih linija koje je potrebno održavati tijekom cijele vegetacijske sezone i to na način da se ne uništavaju gnijezda čigri;</p>
<p><i>Botaurus stellaris</i> /bukavac</p>	1		P	Z	<p>Očuvana populacija i staništa (močvare s tršćacima, šaranski ribnjaci) za održanje značajne preletničke i zimujuće populacije</p>	<p>očuvati povoljni hidrološki režim i stanišne uvjete močvarnih staništa; osigurati uvjete za obavljanje proizvodnje na šaranskim ribnjacima uz očuvanje njihove ornitološke vrijednosti; na svakom šaranskom ribnjačarstvu: najmanje jedna trećina ukupne proizvodne površine tijekom cijele godine mora biti u potpunosti ispunjena vodom. Iznimno, ispunjenost proizvodnih tabli vodom može biti i manja ako je proglašena prirodna nepogoda zbog suše sukladno posebnom propisu o ublažavanju i uklanjanju posljedica prirodnih nepogoda; najmanje 5% ukupne proizvodne površine mora biti prekriveno močvarnom vegetacijom (tršćaci, rogozici); vegetaciju tršćaka i rogozika uklanjati košnjom; na ribnjacima većim od 500 ha najmanje jedna tabla minimalne površine 20 ha</p>

Elaborat zaštite okoliša u postupku ocjene o potrebi
procjene utjecaja zahvata na okoliš

						<p>mora biti primarno neproizvodna te najmanje 85% njene površine mora biti ispunjeno vodom. Iznimno, ispunjenost proizvodne table vodom može biti i manja ako je proglašena prirodna nepogoda zbog suše prema posebnom propisu o ublažavanju i uklanjanju posljedica prirodnih nepogoda (primarno neproizvodnom tablom smatra se tabla u koju se ne nasađuje mlad i ne obavlja hranidba); na najmanje 80% od ukupne proizvodne površine održavati proizvodnju ribe od minimalno 500 kg do najviše 1200 kg svih vrsta i uzgojnih kategorija po hektaru takve proizvodne površine;</p>
<p><i>Botaurus stellaris</i> /bukavac</p>	1	G			<p>Očuvana populacija i staništa (močvare i šaranski ribnjaci s tršćacima) za održanje gnijezdeće populacije od 8-12 pjevajućih mužjaka</p>	<p>očuvati povoljni hidrološki režim i stanišne uvjete močvarnih staništa; osigurati uvjete za obavljanje proizvodnje na šaranskim ribnjacima uz očuvanje njihove ornitološke vrijednosti; na svakom šaranskom ribnjačarstvu: najmanje jedna trećina ukupne proizvodne površine tijekom cijele godine mora biti u potpunosti ispunjena vodom. Iznimno, ispunjenost proizvodnih tabli vodom može biti i manja ako je proglašena prirodna nepogoda zbog suše sukladno posebnom propisu o ublažavanju i uklanjanju posljedica prirodnih nepogoda; najmanje 5% ukupne proizvodne površine mora biti prekriveno močvarnom vegetacijom (tršćaci, rogozici); vegetaciju tršćaka i rogozika uklanjati košnjom; na ribnjacima većim od 500 ha najmanje jedna tabla minimalne površine 20 ha mora biti primarno neproizvodna te najmanje 85% njene površine mora biti ispunjeno vodom. Iznimno, ispunjenost proizvodne table vodom može biti i manja ako je proglašena prirodna nepogoda zbog suše prema posebnom propisu o ublažavanju i uklanjanju posljedica prirodnih nepogoda (primarno neproizvodnom tablom smatra se tabla u koju se ne nasađuje mlad i ne obavlja hranidba); na najmanje 80% od ukupne proizvodne površine održavati proizvodnju ribe od minimalno 500 kg do najviše 1200 kg svih vrsta i uzgojnih kategorija po hektaru takve proizvodne</p>

Elaborat zaštite okoliša u postupku ocjene o potrebi
procjene utjecaja zahvata na okoliš

						površine; košnju obalne vegetacije (trska i rogoz) te uklanjanje i košnju plutajuće vegetacije obavljati izvan sezone gniježđenja od 15. kolovoza do 15. ožujka, izuzev hranidbenih linija koje je potrebno održavati tijekom cijele vegetacijske sezone i to na način da se ne uništavaju gnijezda čigri;
<i>Caprimulgus europaeus</i> /leganj	1	G			Očuvana populacija i staništa (mozaična staništa s ekstenzivnom poljoprivredom) za održanje gnijezdeće populacije od 10-30 p.	očuvati povoljne stanišne uvjete kroz dobrovoljne mjere za korisnike zemljišta sufinancirane sredstvima Europske unije; po potrebi provesti kontrolirano paljenje i /ili krčenje (čišćenje) prezaraslih travnjačkih površina;
<i>Casmerodius albus</i> /velika bijela čaplja	1		P	Z	Očuvana populacija i pogodna staništa (vodena staništa s dostatnom vodenom i močvarnom vegetacijom, šaranski ribnjaci) za održanje značajne preletničke i zimujuće populacije	očuvati povoljni hidrološki režim i stanišne uvjete močvarnih staništa; osigurati uvjete za obavljanje proizvodnje na šaranskim ribnjacima uz očuvanje njihove ornitološke vrijednosti; na svakom šaranskom ribnjačarstvu: najmanje jedna trećina ukupne proizvodne površine tijekom cijele godine mora biti u potpunosti ispunjena vodom. Iznimno, ispunjenost proizvodnih tabli vodom može biti i manja ako je proglašena prirodna nepogoda zbog suše sukladno posebnom propisu o ublažavanju i uklanjanju posljedica prirodnih nepogoda; najmanje 5% ukupne proizvodne površine mora biti prekriveno močvarnom vegetacijom (trščaci, rogozici); vegetaciju trščaka i rogozika uklanjati košnjom; na ribnjacima većim od 500 ha najmanje jedna tabla minimalne površine 20 ha mora biti primarno neproizvodna te najmanje 85% njene površine mora biti ispunjeno vodom. Iznimno, ispunjenost proizvodne table vodom može biti i manja ako je proglašena prirodna nepogoda zbog suše prema posebnom propisu o ublažavanju i uklanjanju posljedica prirodnih nepogoda (primarno neproizvodnom tablom smatra se tabla u koju se ne nasađuje mlađ i ne obavlja hranidba); na najmanje 80% od ukupne proizvodne površine održavati proizvodnju ribe od minimalno 500 kg do najviše 1200 kg svih vrsta

Elaborat zaštite okoliša u postupku ocjene o potrebi
procjene utjecaja zahvata na okoliš

						i uzgojnih kategorija po hektaru takve proizvodne površine;
<i>Casmerodius albus</i> /velika bijela čaplja	1	G			Očuvana populacija i pogodna staništa (močvare i šaranski ribnjaci s tršćacima) za održanje gnijezdeće populacije od 20-40 p.	očuvati povoljni hidrološki režim i stanišne uvjete močvarnih staništa; osigurati uvjete za obavljanje proizvodnje na šaranskim ribnjacima uz očuvanje njihove ornitološke vrijednosti; na svakom šaranskom ribnjačarstvu: najmanje jedna trećina ukupne proizvodne površine tijekom cijele godine mora biti u potpunosti ispunjena vodom. Iznimno, ispunjenost proizvodnih tabli vodom može biti i manja ako je proglašena prirodna nepogoda zbog suše sukladno posebnom propisu o ublažavanju i uklanjanju posljedica prirodnih nepogoda; najmanje 5% ukupne proizvodne površine mora biti prekriveno močvarnom vegetacijom (tršćaci, rogozici); vegetaciju tršćaka i rogozika uklanjati košnjom; na ribnjacima većim od 500 ha najmanje jedna tabla minimalne površine 20 ha mora biti primarno neproizvodna te najmanje 85% njene površine mora biti ispunjeno vodom. Iznimno, ispunjenost proizvodne table vodom može biti i manja ako je proglašena prirodna nepogoda zbog suše prema posebnom propisu o ublažavanju i uklanjanju posljedica prirodnih nepogoda (primarno neproizvodnom tablom smatra se tabla u koju se ne nasađuje mlađ i ne obavlja hranidba); na najmanje 80% od ukupne proizvodne površine održavati proizvodnju ribe od minimalno 500 kg do najviše 1200 kg svih vrsta i uzgojnih kategorija po hektaru takve proizvodne površine; ribnjačarske table na kojima su prethodnih godina gnijezdile kolonije ptica (čaplji, ibisa, žličarki ili malog vranca) u razdoblju od 1. ožujka do 15. kolovoza moraju biti pune vode;
<i>Chlidonias hybrida</i> /bjelobrada čigra	1		P		Očuvana populacija i pogodna staništa (vodena staništa s dostatnom močvarnom vegetacijom, šaranski ribnjaci) za	očuvati povoljni hidrološki režim i stanišne uvjete močvarnih staništa; osigurati uvjete za obavljanje proizvodnje na šaranskim ribnjacima uz očuvanje njihove ornitološke vrijednosti; na svakom šaranskom ribnjačarstvu: najmanje jedna trećina ukupne proizvodne površine tijekom cijele godine mora biti u

Elaborat zaštite okoliša u postupku ocjene o potrebi
procjene utjecaja zahvata na okoliš

					održanje značajne preletničke populacije	potpunosti ispunjena vodom. Iznimno, ispunjenost proizvodnih tabli vodom može biti i manja ako je proglašena prirodna nepogoda zbog suše sukladno posebnom propisu o ublažavanju i uklanjanju posljedica prirodnih nepogoda; najmanje 5% ukupne proizvodne površine mora biti prekriveno močvarnom vegetacijom (tršćaci, rogozici); vegetaciju tršćaka i rogozika uklanjati košnjom; na ribnjacima većim od 500 ha najmanje jedna tabla minimalne površine 20 ha mora biti primarno neproizvodna te najmanje 85% njene površine mora biti ispunjeno vodom. Iznimno, ispunjenost proizvodne table vodom može biti i manja ako je proglašena prirodna nepogoda zbog suše prema posebnom propisu o ublažavanju i uklanjanju posljedica prirodnih nepogoda (primarno neproizvodnom tablom smatra se tabla u koju se ne nasađuje mlađ i ne obavlja hranidba); na najmanje 80% od ukupne proizvodne površine održavati proizvodnju ribe od minimalno 500 kg do najviše 1200 kg svih vrsta i uzgojnih kategorija po hektaru takve proizvodne površine;
<i>Chlidonias hybrida</i> /bjelobrada čigra	1	G			Očuvana populacija i staništa (močvare i šaranski ribnjaci s razvijenom vodenom i močvarnom vegetacijom) za održanje gnijezdeće populacije od 400-600 p.	očuvati povoljni hidrološki režim i stanišne uvjete močvarnih staništa; osigurati uvjete za obavljanje proizvodnje na šaranskim ribnjacima uz očuvanje njihove ornitološke vrijednosti; na svakom šaranskom ribnjačarstvu: najmanje jedna trećina ukupne proizvodne površine tijekom cijele godine mora biti u potpunosti ispunjena vodom. Iznimno, ispunjenost proizvodnih tabli vodom može biti i manja ako je proglašena prirodna nepogoda zbog suše sukladno posebnom propisu o ublažavanju i uklanjanju posljedica prirodnih nepogoda; najmanje 5% ukupne proizvodne površine mora biti prekriveno močvarnom vegetacijom (tršćaci, rogozici); vegetaciju tršćaka i rogozika uklanjati košnjom; na ribnjacima većim od 500 ha najmanje jedna tabla minimalne površine 20 ha mora biti primarno neproizvodna te najmanje 85% njene površine mora biti ispunjeno vodom. Iznimno,

Elaborat zaštite okoliša u postupku ocjene o potrebi
procjene utjecaja zahvata na okoliš

						<p>ispunjenost proizvodne table vodom može biti i manja ako je proglašena prirodna nepogoda zbog suše prema posebnom propisu o ublažavanju i uklanjanju posljedica prirodnih nepogoda (primarno neproizvodnom tablom smatra se tabla u koju se ne nasađuje mlađ i ne obavlja hranidba); na najmanje 80% od ukupne proizvodne površine održavati proizvodnju ribe od minimalno 500 kg do najviše 1200 kg svih vrsta i uzgojnih kategorija po hektaru takve proizvodne površine; košnju obalne vegetacije (trska i rogoz) te uklanjanje i košnju plutajuće vegetacije obavljati izvan sezone gniježdenja od 31. srpnja do 20. travnja, izuzev hranidbenih linija koje je potrebno održavati tijekom cijele vegetacijske sezone i to na način da se ne uništavaju gnijezda čigri;</p>
<p><i>Chlidonias niger</i> /crna čigra</p>	1		P		<p>Očuvana populacija i pogodna staništa (vodena staništa s dostatnom močvarnom vegetacijom, šaranski ribnjaci) za održanje značajne preletničke populacije</p>	<p>očuvati povoljni hidrološki režim i stanišne uvjete močvarnih staništa; osigurati uvjete za obavljanje proizvodnje na šaranskim ribnjacima uz očuvanje njihove ornitološke vrijednosti; na svakom šaranskom ribnjačarstvu: najmanje jedna trećina ukupne proizvodne površine tijekom cijele godine mora biti u potpunosti ispunjena vodom. Iznimno, ispunjenost proizvodnih tabli vodom može biti i manja ako je proglašena prirodna nepogoda zbog suše sukladno posebnom propisu o ublažavanju i uklanjanju posljedica prirodnih nepogoda; najmanje 5% ukupne proizvodne površine mora biti prekriveno močvarnom vegetacijom (trščaci, rogozici); vegetaciju trščaka i rogozika uklanjati košnjom; na ribnjacima većim od 500 ha najmanje jedna tabla minimalne površine 20 ha mora biti primarno neproizvodna te najmanje 85% njene površine mora biti ispunjeno vodom. Iznimno, ispunjenost proizvodne table vodom može biti i manja ako je proglašena prirodna nepogoda zbog suše prema posebnom propisu o ublažavanju i uklanjanju posljedica prirodnih nepogoda (primarno neproizvodnom tablom smatra se tabla u koju se ne nasađuje mlađ i ne obavlja hranidba); na najmanje 80%</p>

Elaborat zaštite okoliša u postupku ocjene o potrebi
procjene utjecaja zahvata na okoliš

						od ukupne proizvodne površine održavati proizvodnju ribe od minimalno 500 kg do najviše 1200 kg svih vrsta i uzgojnih kategorija po hektaru takve proizvodne površine;
<i>Ciconia ciconia</i> /roda	1	G			Očuvana populacija i staništa (otvoreni travnjaci, mozaične poljoprivredne površine, močvarna staništa, šaranski ribnjaci) za održanje gnijezdeće populacije od 15-20 p.	očuvati povoljne stanišne uvjete kroz dobrovoljne mjere za korisnike zemljišta sufinancirane sredstvima Europske unije; osigurati uvjete za obavljanje proizvodnje na šaranskim ribnjacima uz očuvanje njihove ornitološke vrijednosti; na svakom šaranskom ribnjačarstvu: najmanje jedna trećina ukupne proizvodne površine tijekom cijele godine mora biti u potpunosti ispunjena vodom. Iznimno, ispunjenost proizvodnih tabli vodom može biti i manja ako je proglašena prirodna nepogoda zbog suše sukladno posebnom propisu o ublažavanju i uklanjanju posljedica prirodnih nepogoda; najmanje 5% ukupne proizvodne površine mora biti prekriveno močvarnom vegetacijom (tršćaci, rogozici); vegetaciju tršćaka i rogozika uklanjati košnjom; na ribnjacima većim od 500 ha najmanje jedna tabla minimalne površine 20 ha mora biti primarno neproizvodna te najmanje 85% njene površine mora biti ispunjeno vodom. Iznimno, ispunjenost proizvodne table vodom može biti i manja ako je proglašena prirodna nepogoda zbog suše prema posebnom propisu o ublažavanju i uklanjanju posljedica prirodnih nepogoda (primarno neproizvodnom tablom smatra se tabla u koju se ne nasađuje mlađ i ne obavlja hranidba); na najmanje 80% od ukupne proizvodne površine održavati proizvodnju ribe od minimalno 500 kg do najviše 1200 kg svih vrsta i uzgojnih kategorija po hektaru takve proizvodne površine; provesti zaštitne mjere na stupovima s gnijezdima protiv stradavanja ptica od strujnog udara; elektroenergetsku infrastrukturu planirati, obnavljati i graditi na način da se spriječe kolizije ptica na visokonaponskim (VN) dalekovodima i elektrokucije ptica na srednjenaponskim (SN) dalekovodima; na dionicama postojećih dalekovoda te na stupnim

Elaborat zaštite okoliša u postupku ocjene o potrebi
procjene utjecaja zahvata na okoliš

						mjestima na kojima se utvrdi povećani rizik ili stradavanja od kolizije i/ili elektrokucije provesti tehničke mjere sprečavanja daljnjih stradavanja ptica;
<i>Ciconia nigra</i> /crna roda	1		P		Očuvana populacija i staništa (močvarna staništa, šaranski ribnjaci) za održanje značajne preletničke populacije	očuvati povoljne stanišne uvjete vodenih i močvarnih staništa; osigurati uvjete za obavljanje proizvodnje na šaranskim ribnjacima uz očuvanje njihove ornitološke vrijednosti; na svakom šaranskom ribnjačarstvu: najmanje jedna trećina ukupne proizvodne površine tijekom cijele godine mora biti u potpunosti ispunjena vodom. Iznimno, ispunjenost proizvodnih tabli vodom može biti i manja ako je proglašena prirodna nepogoda zbog suše sukladno posebnom propisu o ublažavanju i uklanjanju posljedica prirodnih nepogoda; najmanje 5% ukupne proizvodne površine mora biti prekriveno močvarnom vegetacijom (tršćaci, rogozici); vegetaciju tršćaka i rogozika uklanjati košnjom; na ribnjacima većim od 500 ha najmanje jedna tabla minimalne površine 20 ha mora biti primarno neproizvodna te najmanje 85% njene površine mora biti ispunjeno vodom. Iznimno, ispunjenost proizvodne table vodom može biti i manja ako je proglašena prirodna nepogoda zbog suše prema posebnom propisu o ublažavanju i uklanjanju posljedica prirodnih nepogoda (primarno neproizvodnom tablom smatra se tabla u koju se ne nasađuje mlađ i ne obavlja hranidba); na najmanje 80% od ukupne proizvodne površine održavati proizvodnju ribe od minimalno 500 kg do najviše 1200 kg svih vrsta i uzgojnih kategorija po hektaru takve proizvodne površine; elektroenergetsku infrastrukturu planirati, obnavljati i graditi na način da se spriječe kolizije ptica na visokonaponskim (VN) dalekovodima i elektrokucije ptica na srednjenaponskim (SN) dalekovodima; na dionicama postojećih dalekovoda te na stupnim mjestima na kojima se utvrdi povećani rizik ili stradavanja od kolizije i/ili elektrokucije provesti tehničke mjere sprečavanja daljnjih stradavanja ptica;
<i>Ciconia nigra</i> /crna roda	1	G			Očuvana populacija i staništa (stare šume s	oko evidentiranih gnijezda provoditi monitoring u razdoblju od 1. travnja do 31. svibnja; tijekom razdoblja

Elaborat zaštite okoliša u postupku ocjene o potrebi
procjene utjecaja zahvata na okoliš

					<p>močvarnim staništima, često u blizini šaranskih ribnjaka) za održanje gnijezdeće populacije od 35-55 p.</p>	<p>monitoringa osigurati mir u zoni od 100 m oko svih evidentiranih gnijezda; po utvrđivanju aktivnog gnijezda, u zoni od 100 m oko stabla na kojem se nalazi gnijezdo, osigurati mir i ne provoditi nikakve radove do 15. kolovoza iste godine; u hrastovim šumama očuvati povoljni udio sastojina starijih od 80 godina; osigurati uvjete za obavljanje proizvodnje na šaranskim ribnjacima uz očuvanje njihove ornitološke vrijednosti; na svakom šaranskom ribnjačarstvu: najmanje jedna trećina ukupne proizvodne površine tijekom cijele godine mora biti u potpunosti ispunjena vodom. Iznimno, ispunjenost proizvodnih tabli vodom može biti i manja ako je proglašena prirodna nepogoda zbog suše sukladno posebnom propisu o ublažavanju i uklanjanju posljedica prirodnih nepogoda; najmanje 5% ukupne proizvodne površine mora biti prekriveno močvarnom vegetacijom (tršćaci, rogozici); vegetaciju tršćaka i rogozika uklanjati košnjom; na ribnjacima većim od 500 ha najmanje jedna tabla minimalne površine 20 ha mora biti primarno neproizvodna te najmanje 85% njene površine mora biti ispunjeno vodom. Iznimno, ispunjenost proizvodne table vodom može biti i manja ako je proglašena prirodna nepogoda zbog suše prema posebnom propisu o ublažavanju i uklanjanju posljedica prirodnih nepogoda (primarno neproizvodnom tablom smatra se tabla u koju se ne nasađuje mlad i ne obavlja hranidba); na najmanje 80% od ukupne proizvodne površine održavati proizvodnju ribe od minimalno 500 kg do najviše 1200 kg svih vrsta i uzgojnih kategorija po hektaru takve proizvodne površine; elektroenergetsku infrastrukturu planirati, obnavljati i graditi na način da se spriječe kolizije ptica na visokonaponskim (VN) dalekovodima i elektrokucije ptica na srednjenaponskim (SN) dalekovodima; na dionicama postojećih dalekovoda te na stupnim mjestima na kojima se utvrdi povećani rizik ili stradavanja od kolizije i/ili elektrokucije provesti tehničke mjere sprečavanja daljnjih stradavanja ptica;</p>
--	--	--	--	--	--	--

Elaborat zaštite okoliša u postupku ocjene o potrebi
procjene utjecaja zahvata na okoliš

<p><i>Circus aeruginosus</i> /eja močvarica</p>	<p>1</p>	<p>G</p>			<p>Očuvana populacija i staništa (močvare s tršćacima, vlažni travnjaci, šaranski ribnjaci) za održanje gnijezdeće populacije od 10-15 p.</p>	<p>očuvati povoljni hidrološki režim i stanišne uvjete; očuvati povoljne stanišne uvjete kroz dobrovoljne mjere za korisnike zemljišta sufinancirane sredstvima Europske unije; elektroenergetsku infrastrukturu planirati, obnavljati i graditi na način da se spriječe kolizije ptica na visokonaponskim (VN) dalekovodima i elektrokucije ptica na srednjenaponskim (SN) dalekovodima; na dionicama postojećih dalekovoda te na stupnim mjestima na kojima se utvrdi povećani rizik ili stradavanja od kolizije i/ili elektrokucije provesti tehničke mjere sprečavanja daljnjih stradavanja ptica; na svakom šaranskom ribnjačarstvu: najmanje jedna trećina ukupne proizvodne površine tijekom cijele godine mora biti u potpunosti ispunjena vodom. Iznimno, ispunjenost proizvodnih tabli vodom može biti i manja ako je proglašena</p>
						<p>prirodna nepogoda zbog suše sukladno posebnom propisu o ublažavanju i uklanjanju posljedica prirodnih nepogoda; najmanje 5% ukupne proizvodne površine mora biti prekriveno močvarnom vegetacijom (tršćaci, rogozici); vegetaciju tršćaka i rogozika uklanjati košnjom; na ribnjacima većim od 500 ha najmanje jedna tabla minimalne površine 20 ha mora biti primarno neproizvodna te najmanje 85% njene površine mora biti ispunjeno vodom. Iznimno, ispunjenost proizvodne table vodom može biti i manja ako je proglašena prirodna nepogoda zbog suše prema posebnom propisu o ublažavanju i uklanjanju posljedica prirodnih nepogoda (primarno neproizvodnom tablom smatra se tabla u koju se ne nasađuje mlad i ne obavlja hranidba); na najmanje 80% od ukupne proizvodne površine održavati proizvodnju ribe od minimalno 500 kg do najviše 1200 kg svih vrsta i uzgojnih kategorija po hektaru takve proizvodne površine; košnju obalne vegetacije (trska i rogoz) te uklanjanje i košnju plutajuće vegetacije obavljati izvan sezone gniježđenja od 15. kolovoza do 15. ožujka, izuzev hranidbenih linija koje je potrebno održavati</p>

Elaborat zaštite okoliša u postupku ocjene o potrebi
procjene utjecaja zahvata na okoliš

						tijekom cijele vegetacijske sezone i to na način da se ne uništavaju gnijezda čigri;
<i>Circus cyaneus</i> /eja strnjarica	1			Z	Očuvana populacija i staništa (otvoreni travnjaci, otvorena mozaična staništa) za održanje značajne zimujuće populacije	očuvati povoljne stanišne uvjete kroz dobrovoljne mjere za korisnike zemljišta sufinancirane sredstvima Europske unije; po potrebi provesti kontrolirano paljenje i /ili krčenje (čišćenje) prezraslih travnjačkih površina; elektroenergetsku infrastrukturu planirati, obnavljati i graditi na način da se spriječe kolizije ptica na visokonaponskim (VN) dalekovodima i elektrokucije ptica na srednjenaponskim (SN) dalekovodima; na dionicama postojećih dalekovoda te na stupnim mjestima na kojima se utvrdi povećani rizik ili stradavanja od kolizije i/ili elektrokucije provesti tehničke mjere sprečavanja daljnjih stradavanja ptica;
<i>Dendrocopos medius</i> /crvenoglavi djetlić	1	G			Očuvana populacija i hrastove šume za održanje gnijezdeće populacije od 300-500 p.	u hrastovim šumama očuvati povoljni udio sastojina starijih od 80 godina; šumske površine u raznodobnom gospodarenju te jednodobnom gospodarenju starije od 80 godina (hrast) moraju sadržavati najmanje 10 m ³ /ha suhe drvene mase, a prilikom doznake obavezno ostavljati stabla s dupljama u kojima se gnijezde ptice dupljašice; u šumi ostavljati što više voćkarica za gniježđenje djetlovki;
<i>Dendrocopos syriacus</i> /sirijski djetlić	1	G			Očuvana populacija i stanište (mozaični seoski krajobraz s obiljem stabala, stari voćnjaci) za održanje gnijezdeće populacije od 5-10 p.	očuvati povoljne stanišne uvjete kroz dobrovoljne mjere za korisnike zemljišta sufinancirane sredstvima Europske unije;
<i>Dryocopus martius</i> /crna žuna	1	G			Očuvana populacija i pogodna struktura šume za održanje gnijezdeće populacije od 5-10 p.	u hrastovim šumama očuvati povoljni udio sastojina starijih od 80 godina; šumske površine u raznodobnom gospodarenju te jednodobnom gospodarenju starije od 80 godina (hrast) moraju sadržavati najmanje 10 m ³ /ha suhe drvene mase, a prilikom doznake obavezno ostavljati stabla s dupljama u kojima se gnijezde ptice dupljašice; u šumi ostavljati što više voćkarica za gniježđenje djetlovki;

Elaborat zaštite okoliša u postupku ocjene o potrebi
procjene utjecaja zahvata na okoliš

<p><i>Egretta garzetta</i> /mala bijela čaplja</p>	<p>1</p>		<p>P</p>		<p>Očuvana populacija i pogodna staništa (vodena staništa s dostatnom močvarnom vegetacijom, šaranski ribnjaci) za održanje značajne preletničke populacije</p>	<p>očuvati povoljni hidrološki režim i stanišne uvjete močvarnih staništa; osigurati uvjete za obavljanje proizvodnje na šaranskim ribnjacima uz očuvanje njihove ornitološke vrijednosti; na svakom šaranskom ribnjačarstvu: najmanje jedna trećina ukupne proizvodne površine tijekom cijele godine mora biti u potpunosti ispunjena vodom. Iznimno, ispunjenost proizvodnih tabli vodom može biti i manja ako je proglašena prirodna nepogoda zbog suše sukladno posebnom propisu o ublažavanju i uklanjanju posljedica prirodnih nepogoda; najmanje 5% ukupne proizvodne površine mora biti prekriveno močvarnom vegetacijom (tršćaci, rogozici); vegetaciju tršćaka i rogozika uklanjati košnjom; na ribnjacima većim od 500 ha najmanje jedna tabla minimalne površine 20 ha mora biti primarno neproizvodna te najmanje 85% njene površine mora biti ispunjeno vodom. Iznimno, ispunjenost proizvodne table vodom može biti i manja ako je proglašena prirodna nepogoda zbog suše prema posebnom propisu o ublažavanju i uklanjanju posljedica prirodnih nepogoda (primarno neproizvodnom tablom smatra se tabla u koju se ne nasađuje mlad i ne obavlja hranidba); na najmanje 80% od ukupne proizvodne površine održavati proizvodnju ribe od minimalno 500 kg do najviše 1200 kg svih vrsta i uzgojnih kategorija po hektaru takve proizvodne površine;</p>
<p><i>Egretta garzetta</i> /mala bijela čaplja</p>	<p>1</p>	<p>G</p>			<p>Očuvana populacija i pogodna staništa (močvare i šaranski ribnjaci s tršćacima) za održanje gnijezdeće populacije od 5-50 p.</p>	<p>očuvati povoljni hidrološki režim i stanišne uvjete močvarnih staništa; osigurati uvjete za obavljanje proizvodnje na šaranskim ribnjacima uz očuvanje njihove ornitološke vrijednosti; na svakom šaranskom ribnjačarstvu: najmanje jedna trećina ukupne proizvodne površine tijekom cijele godine mora biti u potpunosti ispunjena vodom. Iznimno, ispunjenost proizvodnih tabli vodom može biti i manja ako je proglašena prirodna nepogoda zbog suše sukladno posebnom propisu o ublažavanju i uklanjanju posljedica prirodnih nepogoda; najmanje 5% ukupne</p>

Elaborat zaštite okoliša u postupku ocjene o potrebi
procjene utjecaja zahvata na okoliš

						<p>proizvodne površine mora biti prekriveno močvarnom vegetacijom (tršćaci, rogozici); vegetaciju tršćaka i rogozika uklanjati košnjom; na ribnjacima većim od 500 ha najmanje jedna tabla minimalne površine 20 ha mora biti primarno neproizvodna te najmanje 85% njene površine mora biti ispunjeno vodom. Iznimno, ispunjenost proizvodne table vodom može biti i manja ako je proglašena prirodna nepogoda zbog suše prema posebnom propisu o ublažavanju i uklanjanju posljedica prirodnih nepogoda (primarno neproizvodnom tablom smatra se tabla u koju se ne nasađuje mlad i ne obavlja hranidba); na najmanje 80% od ukupne proizvodne površine održavati proizvodnju ribe od minimalno 500 kg do najviše 1200 kg svih vrsta i uzgojnih kategorija po hektaru takve proizvodne površine; ribnjačarske table na kojima su prethodnih godina gnijezdile kolonije ptica (čaplji, ibisa, žličarki ili malog vranca) u razdoblju od 1. ožujka do 15. kolovoza moraju biti pune vode;</p>
<p><i>Falco columbarius</i> /mali sokol</p>	1			Z	<p>Očuvana populacija i staništa (mozaična staništa s ekstenzivnom poljoprivredom) za održanje značajne zimujuće populacije</p>	<p>očuvati povoljne stanišne uvjete kroz dobrovoljne mjere za korisnike zemljišta sufinancirane sredstvima Europske unije; elektroenergetsku infrastrukturu planirati, obnavljati i graditi na način da se spriječe kolizije ptica na visokonaponskim (VN) dalekovodima i elektrokucije ptica na srednjenaponskim (SN) dalekovodima; na dionicama postojećih dalekovoda te na stupnim mjestima na kojima se utvrdi povećani rizik ili stradavanja od kolizije i/ili elektrokucije provesti tehničke mjere sprečavanja daljnjih stradavanja ptica;</p>
<p><i>Falco vespertinus</i> /crvenonoga vjetruša</p>	1		P		<p>Očuvana populacija i staništa (travnjaci, otvorena mozaična staništa) za održanje značajne preletničke populacije</p>	<p>očuvati povoljne stanišne uvjete kroz dobrovoljne mjere za korisnike zemljišta sufinancirane sredstvima Europske unije; elektroenergetsku infrastrukturu planirati, obnavljati i graditi na način da se spriječe kolizije ptica na visokonaponskim (VN) dalekovodima i elektrokucije ptica na srednjenaponskim (SN) dalekovodima; na dionicama postojećih dalekovoda te na stupnim mjestima na kojima se utvrdi povećani rizik</p>

Elaborat zaštite okoliša u postupku ocjene o potrebi
procjene utjecaja zahvata na okoliš

						ili stradavanja od kolizije i/ili elektrokcije provesti tehničke mjere sprečavanja daljnjih stradavanja ptica;
<i>Ficedula albicollis</i> /bjelovrata muharica	1	G			Očuvana populacija i pogodna struktura šuma za održanje gnijezdeće populacije od 800-2500 p.	u hrastovim šumama očuvati povoljni udio sastojina starijih od 80 godina; šumske površine u raznodobnom gospodarenju te jednodobnom gospodarenju starije od 80 godina (hrast) moraju sadržavati najmanje 10 m ³ /ha suhe drvene mase, a prilikom doznake obavezno ostavljati stabla s dupljama u kojima se gnijezde ptice dupljašice; u šumi ostavljati što više voćkarica za gniježđenje djetlovki;
<i>Grus grus</i> /ždral	1		P		Očuvana populacija i pogodna staništa (vlažni travnjaci) za održanje značajne preletničke populacije	očuvati povoljni hidrološki režim i stanišne uvjete; očuvati povoljne stanišne uvjete kroz dobrovoljne mjere za korisnike zemljišta sufinancirane sredstvima Europske unije; elektroenergetsku infrastrukturu planirati, obnavljati i graditi na način da se spriječe kolizije ptica na visokonaponskim (VN) dalekovodima i elektrokcije ptica na srednjenaponskim (SN) dalekovodima; na dionicama postojećih dalekovoda te na stupnim mjestima na kojima se utvrdi povećani rizik ili stradavanja od kolizije i/ili elektrokcije provesti tehničke mjere sprečavanja daljnjih stradavanja ptica;
<i>Haliaeetus albicilla</i> /štekavac	1	G			Očuvana populacija i staništa (stare šume, vodena staništa, šaranski ribnjaci) za održanje gnijezdeće populacije od 70-75 p.	oko evidentiranih gnijezda štekavca provoditi monitoring u razdoblju od 1. siječnja do 31. ožujka; tijekom razdoblja monitoringa osigurati mir u zoni od 100 m oko svih evidentiranih gnijezda štekavca; po utvrđivanju aktivnog gnijezda, u zoni od 100 m oko stabla na kojem se gnijezdo štekavca nalazi, osigurati mir i ne provoditi nikakve radove do 30. lipnja iste godine; obnovu šume u zoni od 100 m oko stabla na kojem se nalazi gnijezdo štekavca provoditi nakon što je gnijezdo neaktivno pet godina, a ako se gnijezdo nalazi u sastojinama starijim od 140 godina, obnovu na cijeloj površini provoditi nakon utvrđenog postojanja alternativnog gnijezda; u hrastovim šumama očuvati povoljni udio sastojina starijih od 80 godina; osigurati uvjete za obavljanje proizvodnje na šaranskim ribnjacima uz očuvanje njihove ornitološke vrijednosti;

Elaborat zaštite okoliša u postupku ocjene o potrebi
procjene utjecaja zahvata na okoliš

						na svakom šaranskom ribnjačarstvu: najmanje jedna trećina ukupne proizvodne površine tijekom cijele godine mora biti u potpunosti ispunjena vodom.
						Iznimno, ispunjenost proizvodnih tabli vodom može biti i manja ako je proglašena prirodna nepogoda zbog suše sukladno posebnom propisu o ublažavanju i uklanjanju posljedica prirodnih nepogoda; najmanje 5% ukupne proizvodne površine mora biti prekriveno močvarnom vegetacijom (tršćaci, rogozici); vegetaciju tršćaka i rogozika uklanjati košnjom; na ribnjacima većim od 500 ha najmanje jedna tabla minimalne površine 20 ha mora biti primarno neproizvodna te najmanje 85% njene površine mora biti ispunjeno vodom. Iznimno, ispunjenost proizvodne table vodom može biti i manja ako je proglašena prirodna nepogoda zbog suše prema posebnom propisu o ublažavanju i uklanjanju posljedica prirodnih nepogoda (primarno neproizvodnom tablom smatra se tabla u koju se ne nasađuje mlađ i ne obavlja hranidba); na najmanje 80% od ukupne proizvodne površine održavati proizvodnju ribe od minimalno 500 kg do najviše 1200 kg svih vrsta i uzgojnih kategorija po hektaru takve proizvodne površine; očuvati povoljni hidrološki režim i stanišne uvjete močvarnih staništa; elektroenergetsku infrastrukturu planirati, obnavljati i graditi na način da se spriječe kolizije ptica na visokonaponskim (VN) dalekovodima i elektrokucije ptica na srednjenaponskim (SN) dalekovodima; na dionicama postojećih dalekovoda te na stupnim mjestima na kojima se utvrdi povećani rizik ili stradavanja od kolizije i/ili elektrokucije provesti tehničke mjere sprečavanja daljnjih stradavanja ptica;
<i>Himantopus himantopus</i> /vlastelica	1		P		Očuvana populacija i pogodna staništa za selidbu (muljevite i pješčane pličine, šaranski ribnjaci s plitkim i ispražnjenim tablama) za	očuvati povoljni hidrološki režim i stanišne uvjete; na svakom šaranskom ribnjačarstvu: najmanje jedna trećina ukupne proizvodne površine tijekom cijele godine mora biti u potpunosti ispunjena vodom. Iznimno, ispunjenost proizvodnih tabli vodom može biti i manja ako je proglašena prirodna nepogoda zbog

Elaborat zaštite okoliša u postupku ocjene o potrebi
procjene utjecaja zahvata na okoliš

					održanje značajne preletničke populacije	suše sukladno posebnom propisu o ublažavanju i uklanjanju posljedica prirodnih nepogoda; najmanje 5% ukupne proizvodne površine mora biti prekriveno močvarnom vegetacijom (tršćaci, rogozici); vegetaciju tršćaka i rogozika uklanjati košnjom; na ribnjacima većim od 500 ha najmanje jedna tabla minimalne površine 20 ha mora biti primarno neproizvodna te najmanje 85% njene površine mora biti ispunjeno vodom. Iznimno, ispunjenost proizvodne table vodom može biti i manja ako je proglašena prirodna nepogoda zbog suše prema posebnom propisu o ublažavanju i uklanjanju posljedica prirodnih nepogoda. (Primarno neproizvodnom tablom smatra se tabla u koju se ne nasađuje mlad i ne obavlja hranidba); na najmanje 80% od ukupne proizvodne površine održavati proizvodnju ribe od minimalno 500 kg do najviše 1200 kg svih vrsta i uzgojnih kategorija po hektaru takve proizvodne površine;
<i>Himantopus himantopus</i> /vlastelica	1	G			Očuvana populacija i pogodna staništa (taložnice kod Darde) za održanje gnijezdeće populacije od 6-22 p.	očuvati povoljni hidrološki režim i stanišne uvjete; ne provoditi sportske i rekreacijske aktivnosti u razdoblju od 1. travnja do 15. srpnja u krugu od 300 metara oko poznatih gnijezdilišta;
<i>Ixobrychus minutus</i> /čapljica voljak	1		P		Očuvana populacija i staništa (močvare s tršćacima i šaranski ribnjaci) za održanje značajne preletničke populacije	očuvati povoljni hidrološki režim i stanišne uvjete močvarnih staništa; osigurati uvjete za obavljanje proizvodnje na šaranskim ribnjacima uz očuvanje njihove ornitološke vrijednosti; na svakom šaranskom ribnjačarstvu: najmanje jedna trećina ukupne proizvodne površine tijekom cijele godine mora biti u potpunosti ispunjena vodom. Iznimno, ispunjenost proizvodnih tabli vodom može biti i manja ako je proglašena prirodna nepogoda zbog suše sukladno posebnom propisu o ublažavanju i uklanjanju posljedica prirodnih nepogoda; najmanje 5% ukupne proizvodne površine mora biti prekriveno močvarnom vegetacijom (tršćaci, rogozici); vegetaciju tršćaka i rogozika uklanjati košnjom; na ribnjacima većim od 500 ha najmanje jedna tabla minimalne površine 20 ha

Elaborat zaštite okoliša u postupku ocjene o potrebi
procjene utjecaja zahvata na okoliš

						<p>mora biti primarno neproizvodna te najmanje 85% njene površine mora biti ispunjeno vodom. Iznimno, ispunjenost proizvodne table vodom može biti i manja ako je proglašena prirodna nepogoda zbog suše prema posebnom propisu o ublažavanju i uklanjanju posljedica prirodnih nepogoda (primarno neproizvodnom tablom smatra se tabla u koju se ne nasađuje mlad i ne obavlja hranidba); na najmanje 80% od ukupne proizvodne površine održavati proizvodnju ribe od minimalno 500 kg do najviše 1200 kg svih vrsta i uzgojnih kategorija po hektaru takve proizvodne površine;</p>
<p><i>Ixobrychus minutus</i> /čapljica voljak</p>	1	G			<p>Očuvana populacija i staništa (močvare s tršćacima i šaranski ribnjaci) za održanje gnijezdeće populacije od 200-500 p.</p>	<p>očuvati povoljni hidrološki režim i stanišne uvjete močvarnih staništa; osigurati uvjete za obavljanje proizvodnje na šaranskim ribnjacima uz očuvanje njihove ornitološke vrijednosti; na svakom šaranskom ribnjačarstvu: najmanje jedna trećina ukupne proizvodne površine tijekom cijele godine mora biti u potpunosti ispunjena vodom. Iznimno, ispunjenost proizvodnih tabli vodom može biti i manja ako je proglašena prirodna nepogoda zbog suše sukladno posebnom propisu o ublažavanju i uklanjanju posljedica prirodnih nepogoda; najmanje 5% ukupne proizvodne površine mora biti prekriveno močvarnom vegetacijom (tršćaci, rogozici); vegetaciju tršćaka i rogozika uklanjati košnjom; na ribnjacima većim od 500 ha najmanje jedna tabla minimalne površine 20 ha mora biti primarno neproizvodna te najmanje 85% njene površine mora biti ispunjeno vodom. Iznimno, ispunjenost proizvodne table vodom može biti i manja ako je proglašena prirodna nepogoda zbog suše prema posebnom propisu o ublažavanju i uklanjanju posljedica prirodnih nepogoda (primarno neproizvodnom tablom smatra se tabla u koju se ne nasađuje mlad i ne obavlja hranidba); na najmanje 80% od ukupne proizvodne površine održavati proizvodnju ribe od minimalno 500 kg do najviše 1200 kg svih vrsta i uzgojnih kategorija po hektaru takve proizvodne</p>

Elaborat zaštite okoliša u postupku ocjene o potrebi
procjene utjecaja zahvata na okoliš

						površine; ribnjačarske table na kojima su prethodnih godina gnijezdile kolonije ptica (čaplji, ibisa, žličarki ili malog vranca) u razdoblju od 1. ožujka do 15. kolovoza moraju biti pune vode;
<i>Lanius collurio</i> /rusi svračak	1	G			Očuvana populacija i staništa (otvorena mozaična staništa) za održanje gnijezdeće populacije od 3000-5000 p.	očuvati povoljne stanišne uvjete kroz dobrovoljne mjere za korisnike zemljišta sufinancirane sredstvima Europske unije; po potrebi provesti kontrolirano paljenje i /ili krčenje (čišćenje) prezaraslih travnjačkih površina;
<i>Luscinia svecica</i> /modrovoljka	1		P		Očuvana populacija i staništa (močvarna vegetacija uz vode, naročito tršćaci, šaranski ribnjaci) za održanje značajne preletničke populacije	očuvati povoljni hidrološki režim i stanišne uvjete močvarnih staništa; na svakom šaranskom ribnjačarstvu: najmanje jedna trećina ukupne proizvodne površine tijekom cijele godine mora biti u potpunosti ispunjena vodom. Iznimno, ispunjenost proizvodnih tabli vodom može biti i manja ako je proglašena prirodna nepogoda zbog suše sukladno posebnom propisu o ublažavanju i uklanjanju posljedica prirodnih nepogoda; najmanje 5% ukupne proizvodne površine mora biti prekriveno močvarnom vegetacijom (tršćaci, rogozici); vegetaciju tršćaka i rogozika uklanjati košnjom; na ribnjacima većim od 500 ha najmanje jedna tabla minimalne površine 20 ha mora biti primarno neproizvodna te najmanje 85% njene površine mora biti ispunjeno vodom. Iznimno, ispunjenost proizvodne table vodom može biti i manja ako je proglašena prirodna nepogoda zbog suše prema posebnom propisu o ublažavanju i uklanjanju posljedica prirodnih nepogoda (primarno neproizvodnom tablom smatra se tabla u koju se ne nasađuje mlad i ne obavlja hranidba); na najmanje 80% od ukupne proizvodne površine održavati proizvodnju ribe od minimalno 500 kg do najviše 1200 kg svih vrsta i uzgojnih kategorija po hektaru takve proizvodne površine;
<i>Luscinia svecica</i> /modrovoljka	1	G			Očuvana populacija i staništa (močvarna vegetacija uz vode, naročito	očuvati povoljni hidrološki režim i stanišne uvjete močvarnih staništa; na svakom šaranskom ribnjačarstvu: najmanje jedna trećina ukupne

Elaborat zaštite okoliša u postupku ocjene o potrebi
procjene utjecaja zahvata na okoliš

					tršćaci, šaranski ribnjaci) za održanje gnijezdeće populacije od 15-50 p.	<p>proizvodne površine tijekom cijele godine mora biti u potpunosti ispunjena vodom. Iznimno, ispunjenost proizvodnih tabli vodom može biti i manja ako je proglašena prirodna nepogoda zbog suše sukladno posebnom propisu o ublažavanju i uklanjanju posljedica prirodnih nepogoda; najmanje 5% ukupne proizvodne površine mora biti prekriveno močvarnom vegetacijom (tršćaci, rogozici); vegetaciju tršćaka i rogozika uklanjati košnjom; na ribnjacima većim od 500 ha najmanje jedna tabla minimalne površine 20 ha mora biti primarno neproizvodna te najmanje 85% njene površine mora biti ispunjeno vodom. Iznimno, ispunjenost proizvodne table vodom može biti i manja ako je proglašena prirodna nepogoda zbog suše prema posebnom propisu o ublažavanju i uklanjanju posljedica prirodnih nepogoda (primarno neproizvodnom tablom smatra se tabla u koju se ne nasađuje mlađ i ne obavlja hranidba); na najmanje 80% od ukupne proizvodne površine održavati proizvodnju ribe od minimalno 500 kg do najviše 1200 kg svih vrsta i uzgojnih kategorija po hektaru takve proizvodne površine; košnju obalne vegetacije (trska i rogoz) te uklanjanje i košnju plutajuće vegetacije obavljati izvan sezone gniježđenja od 15. kolovoza do 15. ožujka, izuzev hranidbenih linija koje je potrebno održavati tijekom cijele vegetacijske sezone i to na način da se ne uništavaju gnijezda čigri;</p>
<i>Milvus migrans</i> /crna lunja	1	G			Očuvana populacija i pogodna struktura šuma za održanje gnijezdeće populacije od 15-25 p.	<p>u hrastovim šumama očuvati povoljni udio sastojina starijih od 80 godina; elektroenergetsku infrastrukturu planirati, obnavljati i graditi na način da se spriječe kolizije ptica na visokonaponskim (VN) dalekovodima i elektrostrukcije ptica na srednjenaponskim (SN) dalekovodima; na dionicama postojećih dalekovoda te na stupnim mjestima na kojima se utvrdi povećani rizik ili stradanja od kolizije i/ili elektrostrukcije provesti tehničke mjere sprečavanja daljnjih stradanja ptica; mjere očuvanja hranilišta (ribnjaci, poljoprivredna</p>

Elaborat zaštite okoliša u postupku ocjene o potrebi
procjene utjecaja zahvata na okoliš

						staništa) provode se kao mjere očuvanja za druge vrste koje obitavaju na tim staništima;
<i>Netta rufina</i> /patka gogoljica	2	G			Očuvana populacija i staništa (vode s bogatom močvarnom vegetacijom, šaranski ribnjaci) za održanje gnijezdeće populacije od 2-3 p.	očuvati povoljne stanišne uvjete vodenih i močvarnih staništa; osigurati uvjete za obavljanje proizvodnje na šaranskim ribnjacima uz očuvanje njihove ornitološke vrijednosti; na svakom šaranskom ribnjačarstvu: najmanje jedna trećina ukupne proizvodne površine tijekom cijele godine mora biti u potpunosti ispunjena vodom. Iznimno, ispunjenost proizvodnih tabli vodom može biti i manja ako je proglašena prirodna nepogoda zbog suše sukladno posebnom propisu o ublažavanju i uklanjanju posljedica prirodnih nepogoda; najmanje 5% ukupne proizvodne površine mora biti prekriveno močvarnom vegetacijom (tršćaci, rogozici); vegetaciju tršćaka i rogozika uklanjati košnjom; na ribnjacima većim od 500 ha najmanje jedna tabla minimalne površine 20 ha mora biti primarno neproizvodna te najmanje 85% njene površine mora biti ispunjeno vodom. Iznimno, ispunjenost proizvodne table vodom može biti i manja ako je proglašena prirodna nepogoda zbog suše prema posebnom propisu o ublažavanju i uklanjanju posljedica prirodnih nepogoda (primarno neproizvodnom tablom smatra se tabla u koju se ne nasađuje mlađ i ne obavlja hranidba); na najmanje 80% od ukupne proizvodne površine održavati proizvodnju ribe od minimalno 500 kg do najviše 1200 kg svih vrsta i uzgojnih kategorija po hektaru takve proizvodne površine; košnju obalne vegetacije (trska i rogoz) te uklanjanje i košnju plutajuće vegetacije obavljati izvan sezone gniježđenja od 15. kolovoza do 15. ožujka, izuzev hranidbenih linija koje je potrebno održavati tijekom cijele vegetacijske sezone i to na način da se ne uništavaju gnijezda čigri;
<i>Numenius arquata</i> /veliki pozviždač	1		P		Očuvana populacija i staništa (riječne plićine, šaranski ribnjaci s ispuštenim i plitkim tablama) za održanje	očuvati povoljne stanišne uvjete; osigurati uvjete za obavljanje proizvodnje na šaranskim ribnjacima uz očuvanje njihove ornitološke vrijednosti; na svakom šaranskom ribnjačarstvu: najmanje jedna trećina ukupne proizvodne površine tijekom cijele godine mora

Elaborat zaštite okoliša u postupku ocjene o potrebi
procjene utjecaja zahvata na okoliš

					značajne preletničke populacije	biti u potpunosti ispunjena vodom. Iznimno, ispunjenost proizvodnih tabli vodom može biti i manja ako je proglašena prirodna nepogoda zbog suše sukladno posebnom propisu o ublažavanju i uklanjanju posljedica prirodnih nepogoda; najmanje 5% ukupne proizvodne površine mora biti prekriveno močvarnom vegetacijom (tršćaci, rogozici); vegetaciju tršćaka i rogozika uklanjati košnjom; na ribnjacima većim od 500 ha najmanje jedna tabla minimalne površine 20 ha mora biti primarno neproizvodna te najmanje 85% njene površine mora biti ispunjeno vodom. Iznimno, ispunjenost proizvodne table vodom može biti i manja ako je proglašena prirodna nepogoda zbog suše prema posebnom propisu o ublažavanju i uklanjanju posljedica prirodnih nepogoda (primarno neproizvodnom tablom smatra se tabla u koju se ne nasađuje mlađ i ne obavlja hranidba); na najmanje 80% od ukupne proizvodne površine održavati proizvodnju ribe od minimalno 500 kg do najviše 1200 kg svih vrsta i uzgojnih kategorija po hektaru takve proizvodne površine;
<i>Nycticorax nycticorax</i> /gak	1		P		Očuvana populacija i pogodna staništa (vodena staništa s dostatnom močvarnom vegetacijom, šaranski ribnjaci) za održanje značajne preletničke populacije	očuvati povoljni hidrološki režim i stanišne uvjete močvarnih staništa; osigurati uvjete za obavljanje proizvodnje na šaranskim ribnjacima uz očuvanje njihove ornitološke vrijednosti; na svakom šaranskom ribnjačarstvu: najmanje jedna trećina ukupne proizvodne površine tijekom cijele godine mora biti u potpunosti ispunjena vodom. Iznimno, ispunjenost proizvodnih tabli vodom može biti i manja ako je proglašena prirodna nepogoda zbog suše sukladno posebnom propisu o ublažavanju i uklanjanju posljedica prirodnih nepogoda; najmanje 5% ukupne proizvodne površine mora biti prekriveno močvarnom vegetacijom (tršćaci, rogozici); vegetaciju tršćaka i rogozika uklanjati košnjom; na ribnjacima većim od 500 ha najmanje jedna tabla minimalne površine 20 ha mora biti primarno neproizvodna te najmanje 85% njene površine mora biti ispunjeno vodom. Iznimno,

Elaborat zaštite okoliša u postupku ocjene o potrebi
procjene utjecaja zahvata na okoliš

						<p>ispunjenost proizvodne table vodom može biti i manja ako je proglašena prirodna nepogoda zbog suše prema posebnom propisu o ublažavanju i uklanjanju posljedica prirodnih nepogoda (primarno neproizvodnom tablom smatra se tabla u koju se ne nasađuje mlađ i ne obavlja hranidba); na najmanje 80% od ukupne proizvodne površine održavati proizvodnju ribe od minimalno 500 kg do najviše 1200 kg svih vrsta i uzgojnih kategorija po hektaru takve proizvodne površine;</p>
<p><i>Nycticorax nycticorax</i> /gak</p>	1	G			<p>Očuvana populacija i staništa (močvare, šaranski ribnjaci) za održanje gnijezdeće populacije od 90-300 p.</p>	<p>očuvati povoljni hidrološki režim i stanišne uvjete močvarnih staništa; osigurati uvjete za obavljanje proizvodnje na šaranskim ribnjacima uz očuvanje njihove ornitološke vrijednosti; na svakom šaranskom ribnjačarstvu: najmanje jedna trećina ukupne proizvodne površine tijekom cijele godine mora biti u potpunosti ispunjena vodom. Iznimno, ispunjenost proizvodnih tabli vodom može biti i manja ako je proglašena prirodna nepogoda zbog suše sukladno posebnom propisu o ublažavanju i uklanjanju posljedica prirodnih nepogoda; najmanje 5% ukupne proizvodne površine mora biti prekriveno močvarnom vegetacijom (tršćaci, rogozici); vegetaciju tršćaka i rogozika uklanjati košnjom; na ribnjacima većim od 500 ha najmanje jedna tabla minimalne površine 20 ha mora biti primarno neproizvodna te najmanje 85% njene površine mora biti ispunjeno vodom. Iznimno, ispunjenost proizvodne table vodom može biti i manja ako je proglašena prirodna nepogoda zbog suše prema posebnom propisu o ublažavanju i uklanjanju posljedica prirodnih nepogoda (primarno neproizvodnom tablom smatra se tabla u koju se ne nasađuje mlađ i ne obavlja hranidba); na najmanje 80% od ukupne proizvodne površine održavati proizvodnju ribe od minimalno 500 kg do najviše 1200 kg svih vrsta i uzgojnih kategorija po hektaru takve proizvodne površine; ribnjačarske table na kojima su prethodnih godina gnijezdile kolonije ptica (čaplji, ibisa, žličarki ili</p>

Elaborat zaštite okoliša u postupku ocjene o potrebi
procjene utjecaja zahvata na okoliš

						malog vranca) u razdoblju od 1. ožujka do 15. kolovoza moraju biti pune vode;
<i>Pandion haliaetus</i> /bukoč	1		P		Očuvana populacija i pogodna staništa (vodena staništa, šaranski ribnjaci) za održanje značajne preletničke populacije; omogućen nesmetani prelet tijekom selidbe	očuvati povoljni hidrološki režim i stanišne uvjete; osigurati uvjete za obavljanje proizvodnje na šaranskim ribnjacima uz očuvanje njihove ornitološke vrijednosti; na svakom šaranskom ribnjačarstvu: najmanje jedna trećina ukupne proizvodne površine tijekom cijele godine mora biti u potpunosti ispunjena vodom. Iznimno, ispunjenost proizvodnih tabli vodom može biti i manja ako je proglašena prirodna nepogoda zbog suše sukladno posebnom propisu o ublažavanju i uklanjanju posljedica prirodnih nepogoda; najmanje 5% ukupne proizvodne površine mora biti prekriveno močvarnom vegetacijom (tršćaci, rogozici); vegetaciju tršćaka i rogozika uklanjati košnjom; na ribnjacima većim od 500 ha najmanje jedna tabla minimalne površine 20 ha mora biti primarno neproizvodna te najmanje 85% njene površine mora biti ispunjeno vodom. Iznimno, ispunjenost proizvodne table vodom može biti i manja ako je proglašena prirodna nepogoda zbog suše prema posebnom propisu o ublažavanju i uklanjanju posljedica prirodnih nepogoda (primarno neproizvodnom tablom smatra se tabla u koju se ne nasađuje mlađ i ne obavlja hranidba); na najmanje 80% od ukupne proizvodne površine održavati proizvodnju ribe od minimalno 500 kg do najviše 1200 kg svih vrsta i uzgojnih kategorija po hektaru takve proizvodne površine; elektroenergetsku infrastrukturu planirati, obnavljati i graditi na način da se spriječe kolizije ptica na visokonaponskim (VN) dalekovodima i elektrokucije ptica na srednjenaponskim (SN) dalekovodima; na dionicama postojećih dalekovoda te na stupnim mjestima na kojima se utvrdi povećani rizik ili stradavanja od kolizije i/ili elektrokucije provesti tehničke mjere sprečavanja daljnjih stradavanja ptica;
<i>Panurus biarmicus</i> /brkata sjenica	2	G			Očuvana populacija i staništa (močvarna vegetacija uz vode, naročito	očuvati povoljni hidrološki režim i stanišne uvjete močvarnih staništa; na svakom šaranskom ribnjačarstvu: najmanje jedna trećina ukupne

Elaborat zaštite okoliša u postupku ocjene o potrebi
procjene utjecaja zahvata na okoliš

					tršćaci, šaranski ribnjaci) za održanje gnijezdeće populacije od 10-20 p.	proizvodne površine tijekom cijele godine mora biti u potpunosti ispunjena vodom. Iznimno, ispunjenost proizvodnih tabli vodom može biti i manja ako je proglašena prirodna nepogoda zbog suše sukladno posebnom propisu o ublažavanju i uklanjanju posljedica prirodnih nepogoda; najmanje 5% ukupne proizvodne površine mora biti prekriveno močvarnom vegetacijom (tršćaci, rogozici); vegetaciju tršćaka i rogozika uklanjati košnjom; na ribnjacima većim od 500 ha najmanje jedna tabla minimalne površine 20 ha mora biti primarno neproizvodna te najmanje 85% njene površine mora biti ispunjeno vodom. Iznimno, ispunjenost proizvodne table vodom može biti i manja ako je proglašena prirodna nepogoda zbog suše prema posebnom propisu o ublažavanju i uklanjanju posljedica prirodnih nepogoda (primarno neproizvodnom tablom smatra se tabla u koju se ne nasađuje mlađ i ne obavlja hranidba); na najmanje 80% od ukupne proizvodne površine održavati proizvodnju ribe od minimalno 500 kg do najviše 1200 kg svih vrsta i uzgojnih kategorija po hektaru takve proizvodne površine; košnju obalne vegetacije (trska i rogoz) te uklanjanje i košnju plutajuće vegetacije obavljati izvan sezone gniježđenja od 15. kolovoza do 15. ožujka, izuzev hranidbenih linija koje je potrebno održavati tijekom cijele vegetacijske sezone i to na način da se ne uništavaju gnijezda čigri;
<i>Pernis apivorus</i> /škanjac osaš	1	G			Očuvana populacija i pogodna struktura šuma za održanje gnijezdeće populacije od 8-10 p.	u hrastovim šumama očuvati povoljni udio sastojina starijih od 80 godina; elektroenergetsku infrastrukturu planirati, obnavljati i graditi na način da se spriječe kolizije ptica na visokonaponskim (VN) dalekovodima i elektrokucije ptica na srednjenaponskim (SN) dalekovodima; na dionicama postojećih dalekovoda te na stupnim mjestima na kojima se utvrdi povećani rizik ili stradavanja od kolizije i/ili elektrokucije provesti tehničke mjere sprečavanja daljnjih stradavanja ptica;
<i>Phalacrocorax pygmaeus</i>	1	G			Očuvana populacija i staništa (veće vodene	očuvati povoljni hidrološki režim i stanišne uvjete; osigurati uvjete za obavljanje proizvodnje na šaranskim

Elaborat zaštite okoliša u postupku ocjene o potrebi
procjene utjecaja zahvata na okoliš

/mali vranac					površine obrasle tršćacima; šaranski ribnjaci) za održanje značajne gnijezdeće populacije	ribnjacima uz očuvanje njihove ornitološke vrijednosti; na svakom šaranskom ribnjačarstvu: najmanje jedna trećina ukupne proizvodne površine tijekom cijele godine mora biti u potpunosti ispunjena vodom. Iznimno, ispunjenost proizvodnih tabli vodom može biti i manja ako je proglašena prirodna nepogoda zbog suše sukladno posebnom propisu o ublažavanju i uklanjanju posljedica prirodnih nepogoda; najmanje 5% ukupne proizvodne površine mora biti prekriveno močvarnom vegetacijom (tršćaci, rogozici); vegetaciju tršćaka i rogozika uklanjati košnjom; na ribnjacima većim od 500 ha najmanje jedna tabla minimalne površine 20 ha mora biti primarno neproizvodna te najmanje 85% njene površine mora biti ispunjeno vodom. Iznimno, ispunjenost proizvodne table vodom može biti i manja ako je proglašena prirodna nepogoda zbog suše prema posebnom propisu o ublažavanju i uklanjanju posljedica prirodnih nepogoda (primarno neproizvodnom tablom smatra se tabla u koju se ne nasađuje mlad i ne obavlja hranidba); na najmanje 80% od ukupne proizvodne površine održavati proizvodnju ribe od minimalno 500 kg do najviše 1200 kg svih vrsta i uzgojnih kategorija po hektaru takve proizvodne površine; ribnjačarske table na kojima su prethodnih godina gnijezdile kolonije ptica (čaplji, ibisa, žličarki ili malog vranca) u razdoblju od 1. ožujka do 15. kolovoza moraju biti pune vode;
<i>Phalacrocorax pygmaeus</i> /mali vranac	1			Z	Očuvana populacija i staništa (veće vodene površine, šaranski ribnjaci) za održanje značajne zimujuće populacije	očuvati povoljni hidrološki režim i stanišne uvjete; osigurati uvjete za obavljanje proizvodnje na šaranskim ribnjacima uz očuvanje njihove ornitološke vrijednosti; na svakom šaranskom ribnjačarstvu: najmanje jedna trećina ukupne proizvodne površine tijekom cijele godine mora biti u potpunosti ispunjena vodom. Iznimno, ispunjenost proizvodnih tabli vodom može biti i manja ako je proglašena prirodna nepogoda zbog suše sukladno posebnom propisu o ublažavanju i uklanjanju posljedica prirodnih nepogoda; najmanje 5% ukupne proizvodne površine mora biti prekriveno

Elaborat zaštite okoliša u postupku ocjene o potrebi
procjene utjecaja zahvata na okoliš

						močvarnom vegetacijom (tršćaci, rogozici); vegetaciju tršćaka i rogozika uklanjati košnjom; na ribnjacima većim od 500 ha najmanje jedna tabla minimalne površine 20 ha mora biti primarno neproizvodna te najmanje 85% njene površine mora biti ispunjeno vodom. Iznimno, ispunjenost proizvodne table vodom može biti i manja ako je proglašena prirodna nepogoda zbog suše prema posebnom propisu o ublažavanju i uklanjanju posljedica prirodnih nepogoda (primarno neproizvodnom tablom smatra se tabla u koju se ne nasađuje mlađ i ne obavlja hranidba); na najmanje 80% od ukupne proizvodne površine održavati proizvodnju ribe od minimalno 500 kg do najviše 1200 kg svih vrsta i uzgojnih kategorija po hektaru takve proizvodne površine;
<i>Philomachus pugnax</i> /pršljivac	1		P		Očuvana populacija i staništa (riječne plićine, šaranski ribnjaci s ispuštenim i plitkim tablama) za održanje značajne preletničke populacije	očuvati povoljne stanišne uvjete; osigurati uvjete za obavljanje proizvodnje na šaranskim ribnjacima uz očuvanje njihove ornitološke vrijednosti; na svakom šaranskom ribnjačarstvu: najmanje jedna trećina ukupne proizvodne površine tijekom cijele godine mora biti u potpunosti ispunjena vodom. Iznimno, ispunjenost proizvodnih tabli vodom može biti i manja ako je proglašena prirodna nepogoda zbog suše sukladno posebnom propisu o ublažavanju i uklanjanju posljedica prirodnih nepogoda; najmanje 5% ukupne proizvodne površine mora biti prekriveno močvarnom vegetacijom (tršćaci, rogozici); vegetaciju tršćaka i rogozika uklanjati košnjom; na ribnjacima većim od 500 ha najmanje jedna tabla minimalne površine 20 ha mora biti primarno neproizvodna te najmanje 85% njene površine mora biti ispunjeno vodom. Iznimno, ispunjenost proizvodne table vodom može biti i manja ako je proglašena prirodna nepogoda zbog suše prema posebnom propisu o ublažavanju i uklanjanju posljedica prirodnih nepogoda (primarno neproizvodnom tablom smatra se tabla u koju se ne nasađuje mlađ i ne obavlja hranidba); na najmanje 80% od ukupne proizvodne površine održavati proizvodnju

Elaborat zaštite okoliša u postupku ocjene o potrebi
procjene utjecaja zahvata na okoliš

						ribe od minimalno 500 kg do najviše 1200 kg svih vrsta i uzgojnih kategorija po hektaru takve proizvodne površine;
<i>Picus canus</i> /siva žuna	1	G			Očuvana populacija i pogodna struktura šume za održanje gnijezdeće populacije od 40-70 p.	u hrastovim šumama očuvati povoljni udio sastojina starijih od 80 godina; šumske površine u raznodobnom gospodarenju te jednodobnom gospodarenju starije od 80 godina (hrast) moraju sadržavati najmanje 10 m ³ /ha suhe drvene mase, a prilikom doznake obavezno ostavljati stabla s dupljama u kojima se gnijezde ptice dupljašice; u šumi ostavljati što više voćkarica za gniježđenje djetlovki;
<i>Platalea leucorodia</i> /žličarka	1		P	Z	Očuvana populacija i staništa (močvare s plitkim otvorenim vodama, šaranski ribnjaci) za održanje značajne preletničke i zimujuće populacije	očuvati povoljni hidrološki režim i stanišne uvjete močvarnih staništa; osigurati uvjete za obavljanje proizvodnje na šaranskim ribnjacima uz očuvanje njihove ornitološke vrijednosti; na svakom šaranskom ribnjačarstvu: najmanje jedna trećina ukupne proizvodne površine tijekom cijele godine mora biti u potpunosti ispunjena vodom. Iznimno, ispunjenost proizvodnih tabli vodom može biti i manja ako je proglašena prirodna nepogoda zbog suše sukladno posebnom propisu o ublažavanju i uklanjanju posljedica prirodnih nepogoda; najmanje 5% ukupne proizvodne površine mora biti prekriveno močvarnom vegetacijom (tršćaci, rogozici); vegetaciju tršćaka i rogozika uklanjati košnjom; na ribnjacima većim od 500 ha najmanje jedna tabla minimalne površine 20 ha mora biti primarno neproizvodna te najmanje 85% njene površine mora biti ispunjeno vodom. Iznimno, ispunjenost proizvodne table vodom može biti i manja ako je proglašena prirodna nepogoda zbog suše prema posebnom propisu o ublažavanju i uklanjanju posljedica prirodnih nepogoda (primarno neproizvodnom tablom smatra se tabla u koju se ne nasađuje mlad i ne obavlja hranidba); na najmanje 80% od ukupne proizvodne površine održavati proizvodnju ribe od minimalno 500 kg do najviše 1200 kg svih vrsta i uzgojnih kategorija po hektaru takve proizvodne površine;

Elaborat zaštite okoliša u postupku ocjene o potrebi
procjene utjecaja zahvata na okoliš

<p><i>Podiceps nigricollis</i> /crnogri gnjurac</p>	<p>1</p>	<p>G</p>			<p>Očuvana populacija i staništa (vode s bogatom močvarnom vegetacijom, šaranski ribnjaci) za održanje gnijezdeće populacije od 2-5 p.</p>	<p>očuvati povoljne stanišne uvjete vodenih i močvarnih staništa; osigurati uvjete za obavljanje proizvodnje na šaranskim ribnjacima uz očuvanje njihove ornitološke vrijednosti; na svakom šaranskom ribnjačarstvu: najmanje jedna trećina ukupne proizvodne površine tijekom cijele godine mora biti u potpunosti ispunjena vodom. Iznimno, ispunjenost proizvodnih tabli vodom može biti i manja ako je proglašena prirodna nepogoda zbog suše sukladno posebnom propisu o ublažavanju i uklanjanju posljedica prirodnih nepogoda; najmanje 5% ukupne proizvodne površine mora biti prekriveno močvarnom vegetacijom (tršćaci, rogozici); vegetaciju tršćaka i rogozika uklanjati košnjom; na ribnjacima većim od 500 ha najmanje jedna tabla minimalne površine 20 ha mora biti primarno neproizvodna te najmanje 85% njene površine mora biti ispunjeno vodom. Iznimno, ispunjenost proizvodne table vodom može biti i manja ako je proglašena prirodna nepogoda zbog suše prema posebnom propisu o ublažavanju i uklanjanju posljedica prirodnih nepogoda (primarno neproizvodnom tablom smatra se tabla u koju se ne nasađuje mlađ i ne obavlja hranidba); na najmanje 80% od ukupne proizvodne površine održavati proizvodnju ribe od minimalno 500 kg do najviše 1200 kg svih vrsta i uzgojnih kategorija po hektaru takve proizvodne površine; košnju obalne vegetacije (trska i rogoz) te uklanjanje i košnju plutajuće vegetacije obavljati izvan sezone gniježđenja od 15. kolovoza do 20. travnja, izuzev hranidbenih linija koje je potrebno održavati tijekom cijele vegetacijske sezone i to na način da se ne uništavaju gnijezda čigri;</p>
<p><i>Porzana parva</i> /siva štijoka</p>	<p>1</p>		<p>P</p>		<p>Očuvana populacija i staništa (močvare i šaranski ribnjaci s tršćacima) za održanje značajne preletničke populacije</p>	<p>očuvati povoljne stanišne uvjete; osigurati uvjete za obavljanje proizvodnje na šaranskim ribnjacima uz očuvanje njihove ornitološke vrijednosti; na svakom šaranskom ribnjačarstvu: najmanje jedna trećina ukupne proizvodne površine tijekom cijele godine mora biti u potpunosti ispunjena vodom. Iznimno, ispunjenost proizvodnih tabli vodom može biti i manja</p>

Elaborat zaštite okoliša u postupku ocjene o potrebi
procjene utjecaja zahvata na okoliš

						ako je proglašena prirodna nepogoda zbog suše sukladno posebnom propisu o ublažavanju i uklanjanju posljedica prirodnih nepogoda; najmanje 5% ukupne proizvodne površine mora biti prekriveno močvarnom vegetacijom (tršćaci, rogozici); vegetaciju tršćaka i rogozika uklanjati košnjom; na ribnjacima većim od 500 ha najmanje jedna tabla minimalne površine 20 ha mora biti primarno neproizvodna te najmanje 85% njene površine mora biti ispunjeno vodom. Iznimno, ispunjenost proizvodne table vodom može biti i manja ako je proglašena prirodna nepogoda zbog suše prema posebnom propisu o ublažavanju i uklanjanju posljedica prirodnih nepogoda (primarno neproizvodnom tablom smatra se tabla u koju se ne nasađuje mlad i ne obavlja hranidba); na najmanje 80% od ukupne proizvodne površine održavati proizvodnju ribe od minimalno 500 kg do najviše 1200 kg svih vrsta i uzgojnih kategorija po hektaru takve proizvodne površine;
<i>Porzana parva</i> /siva štijoka	1	G			Očuvana populacija i staništa (močvare i šaranski ribnjaci s tršćacima) za održanje gnijezdeće populacije od 10-50 p.	očuvati povoljne stanišne uvjete; osigurati uvjete za obavljanje proizvodnje na šaranskim ribnjacima uz očuvanje njihove ornitološke vrijednosti; na svakom šaranskom ribnjačarstvu: najmanje jedna trećina ukupne proizvodne površine tijekom cijele godine mora biti u potpunosti ispunjena vodom. Iznimno, ispunjenost proizvodnih tabli vodom može biti i manja ako je proglašena prirodna nepogoda zbog suše sukladno posebnom propisu o ublažavanju i uklanjanju posljedica prirodnih nepogoda; najmanje 5% ukupne proizvodne površine mora biti prekriveno močvarnom vegetacijom (tršćaci, rogozici); vegetaciju tršćaka i rogozika uklanjati košnjom; na ribnjacima većim od 500 ha najmanje jedna tabla minimalne površine 20 ha mora biti primarno neproizvodna te najmanje 85% njene površine mora biti ispunjeno vodom. Iznimno, ispunjenost proizvodne table vodom može biti i manja ako je proglašena prirodna nepogoda zbog suše prema posebnom propisu o ublažavanju i uklanjanju

Elaborat zaštite okoliša u postupku ocjene o potrebi
procjene utjecaja zahvata na okoliš

						posljedica prirodnih nepogoda (primarno neproizvodnom tablom smatra se tabla u koju se ne nasađuje mlađ i ne obavlja hranidba); na najmanje 80% od ukupne proizvodne površine održavati proizvodnju ribe od minimalno 500 kg do najviše 1200 kg svih vrsta i uzgojnih kategorija po hektaru takve proizvodne površine; košnju obalne vegetacije (trska i rogoz) te uklanjanje i košnju plutajuće vegetacije obavljati izvan sezone gniježđenja od 15. kolovoza do 15.ožujka, izuzev hranidbenih linija koje je potrebno održavati tijekom cijele vegetacijske sezone i to na način da se ne uništavaju gnijezda čigri;
<i>Porzana porzana</i> /rida štijoka	1		P		Očuvana populacija i staništa (močvare i šaranski ribnjaci s tršćacima) za održanje značajne preletničke populacije	očuvati povoljne stanišne uvjete; osigurati uvjete za obavljanje proizvodnje na šaranskim ribnjacima uz očuvanje njihove ornitološke vrijednosti; na svakom šaranskom ribnjačarstvu: najmanje jedna trećina ukupne proizvodne površine tijekom cijele godine mora biti u potpunosti ispunjena vodom. Iznimno, ispunjenost proizvodnih tabli vodom može biti i manja ako je proglašena prirodna nepogoda zbog suše sukladno posebnom propisu o ublažavanju i uklanjanju posljedica prirodnih nepogoda; najmanje 5% ukupne proizvodne površine mora biti prekriveno močvarnom vegetacijom (tršćaci, rogozici); vegetaciju tršćaka i rogozika uklanjati košnjom; na ribnjacima većim od 500 ha najmanje jedna tabla minimalne površine 20 ha mora biti primarno neproizvodna te najmanje 85% njene površine mora biti ispunjeno vodom. Iznimno, ispunjenost proizvodne table vodom može biti i manja ako je proglašena prirodna nepogoda zbog suše prema posebnom propisu o ublažavanju i uklanjanju posljedica prirodnih nepogoda (primarno neproizvodnom tablom smatra se tabla u koju se ne nasađuje mlađ i ne obavlja hranidba); na najmanje 80% od ukupne proizvodne površine održavati proizvodnju ribe od minimalno 500 kg do najviše 1200 kg svih vrsta i uzgojnih kategorija po hektaru takve proizvodne površine;

Elaborat zaštite okoliša u postupku ocjene o potrebi
procjene utjecaja zahvata na okoliš

<i>Porzana porzana</i> /riđa štijoka	1	G			Očuvana populacija i staništa (močvare i šaranski ribnjaci s tršćacima, poplavni travnjaci) za održanje gnijezdeće populacije od 5-10 p.	očuvati povoljne stanišne uvjete; osigurati uvjete za obavljanje proizvodnje na šaranskim ribnjacima uz očuvanje njihove ornitološke vrijednosti; na svakom šaranskom ribnjačarstvu: najmanje jedna trećina ukupne proizvodne površine tijekom cijele godine mora biti u potpunosti ispunjena vodom. Iznimno, ispunjenost proizvodnih tabli vodom može biti i manja ako je proglašena prirodna nepogoda zbog suše sukladno posebnom propisu o ublažavanju i uklanjanju posljedica prirodnih nepogoda; najmanje 5% ukupne proizvodne površine mora biti prekriveno močvarnom vegetacijom (tršćaci, rogozici); vegetaciju tršćaka i rogozika uklanjati košnjom; na ribnjacima većim od 500 ha najmanje jedna tabla minimalne površine 20 ha mora biti primarno neproizvodna te najmanje 85% njene površine mora biti ispunjeno vodom. Iznimno, ispunjenost proizvodne table vodom može biti i manja ako je proglašena prirodna nepogoda zbog suše prema posebnom propisu o ublažavanju i uklanjanju posljedica prirodnih nepogoda (primarno neproizvodnom tablom smatra se tabla u koju se ne nasađuje mlad i ne obavlja hranidba); na najmanje 80% od ukupne proizvodne površine održavati proizvodnju ribe od minimalno 500 kg do najviše 1200 kg svih vrsta i uzgojnih kategorija po hektaru takve proizvodne površine; očuvati povoljne stanišne uvjete kroz dobrovoljne mjere za korisnike zemljišta sufinancirane sredstvima Europske unije;
<i>Riparia riparia</i> /bregunica	2	G			Očuvana populacija i staništa (prvenstveno strme odronjene riječne obale) za održanje gnijezdeće populacije od 1100-2800 p.	održavati povoljni hidrološki režim za očuvanje staništa za gniježđenje; očuvati povoljnu strukturu i konfiguraciju obale vodotoka te dopustiti prirodne procese, uključujući eroziju;
<i>Sterna hirundo</i> /crvenokljuna čigra	1	G			Očuvana populacija i pogodna staništa (šaranski ribnjaci s dostatnom vodenom i močvarnom vegetacijom, šljunkovite	očuvati povoljni hidrološki režim i stanišne uvjete; osigurati uvjete za obavljanje proizvodnje na šaranskim ribnjacima uz očuvanje njihove ornitološke vrijednosti; na svakom šaranskom ribnjačarstvu: najmanje jedna trećina ukupne proizvodne površine tijekom cijele

Elaborat zaštite okoliša u postupku ocjene o potrebi
procjene utjecaja zahvata na okoliš

					obale i sprudovi) za održanje gnijezdeće populacije od 1-20 p.	godine mora biti u potpunosti ispunjena vodom. Iznimno, ispunjenost proizvodnih tabli vodom može biti i manja ako je proglašena prirodna nepogoda zbog suše sukladno posebnom propisu o ublažavanju i uklanjanju posljedica prirodnih nepogoda; najmanje 5% ukupne proizvodne površine mora biti prekriveno močvarnom vegetacijom (tršćaci, rogozici); vegetaciju tršćaka i rogozika uklanjati košnjom; na ribnjacima većim od 500 ha najmanje jedna tabla minimalne površine 20 ha mora biti primarno neproizvodna te najmanje 85% njene površine mora biti ispunjeno vodom. Iznimno, ispunjenost proizvodne table vodom može biti i manja ako je proglašena prirodna nepogoda zbog suše prema posebnom propisu o ublažavanju i uklanjanju posljedica prirodnih nepogoda (primarno neproizvodnom tablom smatra se tabla u koju se ne nasađuje mlađ i ne obavlja hranidba); na najmanje 80% od ukupne proizvodne površine održavati proizvodnju ribe od minimalno 500 kg do najviše 1200 kg svih vrsta i uzgojnih kategorija po hektaru takve proizvodne površine; košnju obalne vegetacije (trska i rogoz) te uklanjanje i košnju plutajuće vegetacije obavljati izvan sezone gniježđenja od 31. srpnja do 20. travnja, izuzev hranidbenih linija koje je potrebno održavati tijekom cijele vegetacijske sezone i to na način da se ne uništavaju gnijezda čigri;
<i>Sylvia nisoria</i> /pjegava grmuša	1	G			Očuvana populacija i otvorena mozaična staništa za održanje gnijezdeće populacije od 30-60 p.	očuvati povoljne stanišne uvjete kroz dobrovoljne mjere za korisnike zemljišta sufinancirane sredstvima Europske unije;
<i>Tringa glareola</i> /prutka migavica	1		P		Očuvana populacija i staništa (riječne pličine, šaranski ribnjaci s ispuštenim i plitkim tablama) za održanje značajne preletničke populacije	očuvati povoljne stanišne uvjete; osigurati uvjete za obavljanje proizvodnje na šaranskim ribnjacima uz očuvanje njihove ornitološke vrijednosti; na svakom šaranskom ribnjačarstvu: najmanje jedna trećina ukupne proizvodne površine tijekom cijele godine mora biti u potpunosti ispunjena vodom. Iznimno, ispunjenost proizvodnih tabli vodom može biti i manja ako je proglašena prirodna nepogoda zbog suše

Elaborat zaštite okoliša u postupku ocjene o potrebi
procjene utjecaja zahvata na okoliš

						sukladno posebnom propisu o ublažavanju i uklanjanju posljedica prirodnih nepogoda; najmanje 5% ukupne proizvodne površine mora biti prekriveno močvarnom vegetacijom (tršćaci, rogozici); vegetaciju tršćaka i rogozika uklanjati košnjom; na ribnjacima većim od 500 ha najmanje jedna tabla minimalne površine 20 ha mora biti primarno neproizvodna te najmanje 85% njene površine mora biti ispunjeno vodom. Iznimno, ispunjenost proizvodne table vodom može biti i manja ako je proglašena prirodna nepogoda zbog suše prema posebnom propisu o ublažavanju i uklanjanju posljedica prirodnih nepogoda (primarno neproizvodnom tablom smatra se tabla u koju se ne nasađuje mlad i ne obavlja hranidba); na najmanje 80% od ukupne proizvodne površine održavati proizvodnju ribe od minimalno 500 kg do najviše 1200 kg svih vrsta i uzgojnih kategorija po hektaru takve proizvodne površine;
značajne negnijezdeće (selidbene) populacije ptica (patka lastarka <i>Anas acuta</i> , patka žličarka <i>Anas clypeata</i> , kržulja <i>Anas crecca</i> , zviždara <i>Anas penelope</i> , divlja patka <i>Anas platyrhynchos</i> , patka pupčanica <i>Anas querquedula</i> , patka kreketaljka <i>Anas strepera</i> ,	2				Očuvana populacija i pogodna staništa za ptice močvarice tijekom preleta i zimovanja (vodena staništa s dostatnom vodenom i močvarnom vegetacijom, šaranski ribnjaci, plićine) za održanje značajne brojnosti preletničkih i/ili zimujućih populacija i to ukupnu brojnost jedinki ptica močvarica kao i brojnost onih vrsta koje na području redovito obitavaju s >1% nacionalne populacije ili >2000 jedinki	očuvati povoljne stanišne uvjete vodenih i močvarnih staništa; osigurati uvjete za obavljanje proizvodnje na šaranskim ribnjacima uz očuvanje njihove ornitološke vrijednosti; na svakom šaranskom ribnjačarstvu: najmanje jedna trećina ukupne proizvodne površine tijekom cijele godine mora biti u potpunosti ispunjena vodom. Iznimno, ispunjenost proizvodnih tabli vodom može biti i manja ako je proglašena prirodna nepogoda zbog suše sukladno posebnom propisu o ublažavanju i uklanjanju posljedica prirodnih nepogoda; najmanje 5% ukupne proizvodne površine mora biti prekriveno močvarnom vegetacijom (tršćaci, rogozici); vegetaciju tršćaka i rogozika uklanjati košnjom; na ribnjacima većim od 500 ha najmanje jedna tabla minimalne površine 20 ha mora biti primarno neproizvodna te najmanje 85% njene površine mora biti ispunjeno vodom. Iznimno, ispunjenost proizvodne table vodom može biti i manja ako je proglašena prirodna nepogoda zbog suše prema posebnom propisu o ublažavanju i uklanjanju posljedica prirodnih nepogoda (primarno

Elaborat zaštite okoliša u postupku ocjene o potrebi
procjene utjecaja zahvata na okoliš

<p>lisasta guska <i>Anser albifrons</i>, divlja guska <i>Anser anser</i>, guska glogovnjača <i>Anser fabalis</i>, glavata patka <i>Aythya ferina</i>, krunata patka <i>Aythya fuligula</i>, patka batoglavica</p>						<p>neproizvodnom tablom smatra se tabla u koju se ne nasađuje mlađ i ne obavlja hranidba); na najmanje 80% od ukupne proizvodne površine održavati proizvodnju ribe od minimalno 500 kg do najviše 1200 kg svih vrsta i uzgojnih kategorija po hektaru takve proizvodne površine;</p>
<p><i>Bucephala clangula</i>, crvenokljuni labud <i>Cygnus olor</i>, liska <i>Fulica atra</i>, šljuka kokošica <i>Gallinago gallinago</i>, crnorepa muljača <i>Limosa limosa</i>, patka gogoljica <i>Netta rufina</i>, kokošica <i>Rallus aquaticus</i>, crna prutka <i>Tringa erythropus</i>, krivokljuna prutka <i>Tringa nebularia</i>, crvenonoga prutka <i>Tringa totanus</i>, vivak <i>Vanellus</i></p>						

Elaborat zaštite okoliša u postupku ocjene o potrebi
procjene utjecaja zahvata na okoliš

<i>vanellus, veliki pozviždač Numenius arquata)</i>						
---	--	--	--	--	--	--

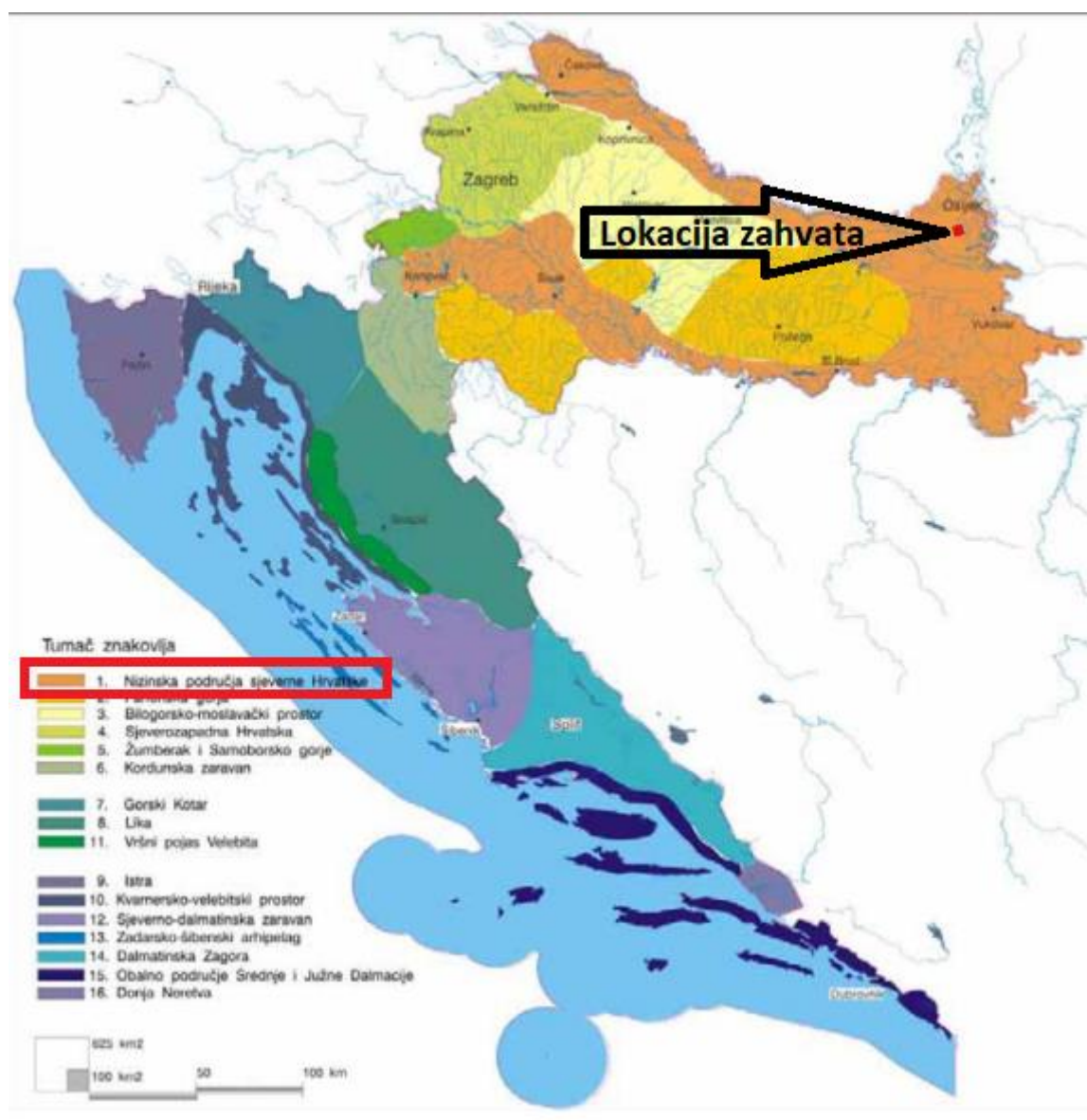


Slika 23. Kartografski prikaz ekološke mreže Natura 2000 s prikazom lokacije zahvata (Izvor: Bioportal)

2.3.9. Krajobraz

Prema Krajobraznoj regionalizaciji Hrvatske s obzirom na prirodna obilježja (Bralić I., 1995.), lokacija zahvata nalazi se u osnovnoj krajobraznoj jedinici nizinska područja sjeverne Hrvatske (Slika 24.).

Glavne krajobrazne vrijednosti ovog područja čine agrarni krajolik s kompleksima hrastovih šuma i poplavnim područjima. Ugroženost i degradacija ovog područja čini mjestimični manjak šume u istočnoj Slavoniji, nestanak živica u agromeliorativnim zahvatima, geometrijska regulacija vodotoka i nestanak tipičnih i doživljajno bogatih fluvijalnih lokaliteta.

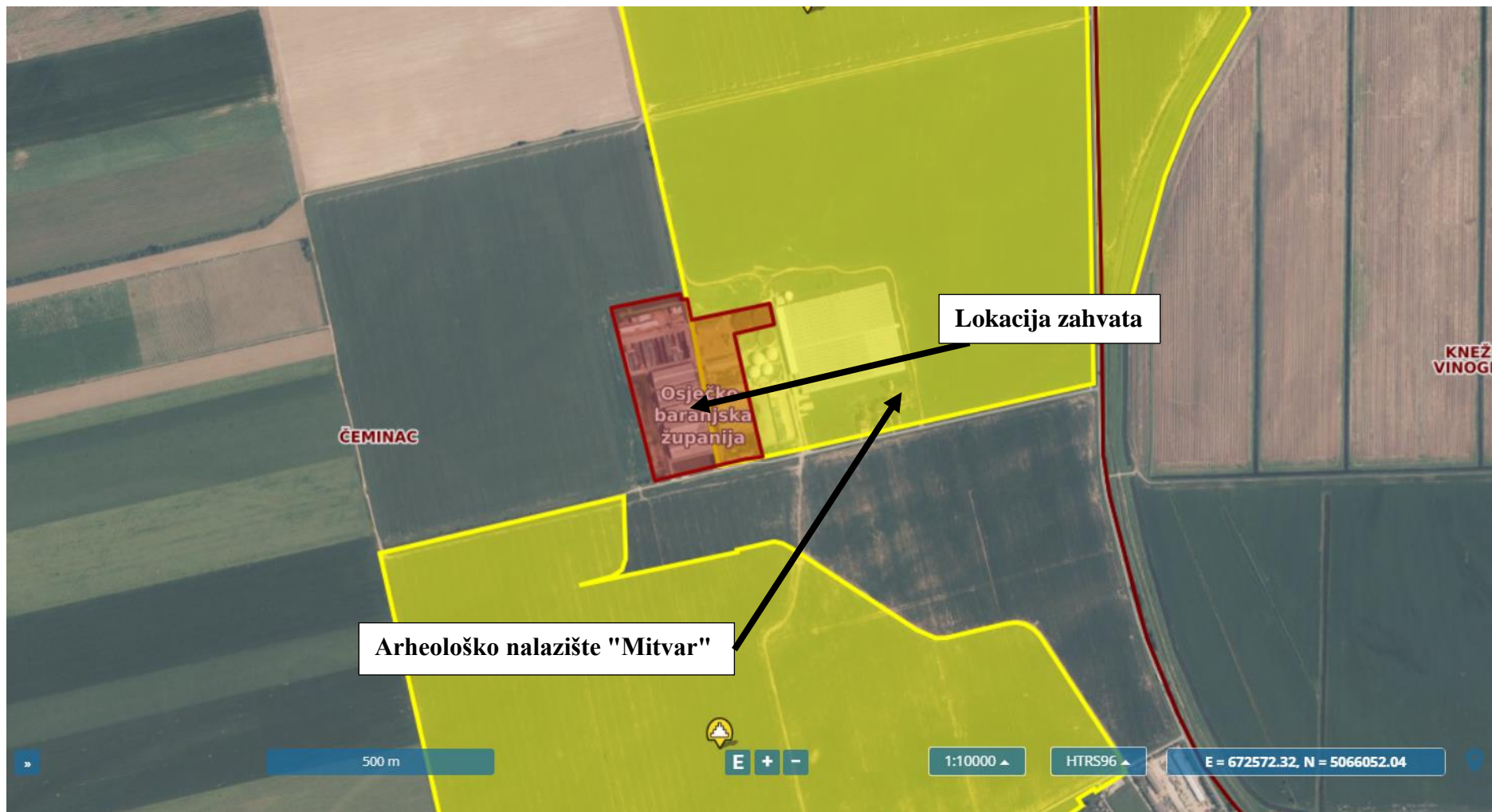


Slika 24. Kartografski prikaz krajobrazne regionalizacije Hrvatske s obzirom na prirodna obilježja s označenom planiranom lokacijom zahvata (Izvor: Bralić, I, 1995.)

2.3.10. Kulturna dobra

Prema registru kulturnih dobara Ministarstva kulture Republike Hrvatske na samom području zahvata nalazi se arheološko nalazište "Mitvar" (Slika 21.).

Riječ je o višeslojnom naselju smještenom oko 1 km sjeverozapadno od "Dragojlovog Brijega" i oko 4 km jugozapadno od središta naselja Kneževi Vinogradi. Malo povišen teren sa sjeverne i istočne strane omeđuje Kozarački kanal koji je najvjerojatnije u prošlim vremenima bio manja riječica koja se ulijevala u staro korito Dunava na rubu nalazišta. Takav izuzetno povoljan zemljopisni položaj uvjetovao je razvoj naselja tijekom prapovijesti i srednjeg vijeka. Na takav zaključak upućuje prisutnost površinskih ulomaka keramike.



Slika 25. Lokacija zahvata u odnosu na kulturna dobra RH (Izvor: Geoportal kulturnih dobara HR)

3. OPIS MOGUĆIH ZNAČAJNIH UTJECAJA ZAHVATA NA OKOLIŠ

3.1. Sastavnice okoliša

3.1.1. Utjecaj na vode

Tijekom izgradnje

Budući da planiranim zahvatom nisu predviđeni građevinski radovi, potencijalni utjecaji na vode od istih nisu mogući.

Tijekom korištenja

Procijenjena potrebna količina vode koja će se crpiti iz zdenca Z-3 iznosi 15.000 m³/godinu.

Planirana količina crpljenja vode iz tijela podzemne vode CDGI-23, ISTOČNA SLAVONIJA - SLIV DRAVE I DUNAVA iznosit će oko 0,004 % od ukupnih količina obnovljivih zaliha navedenog tijela podzemne vode. Shodno navedenom, ukupne iscrpljene količine navedenog tijela podzemne vode bi iznosile 4,164 %. S obzirom na vrlo malu količinu podzemne vode koja će se crpiti u odnosu na obnovljive zalihe tijela podzemne vode, ne očekuje se negativan utjecaj zahvata na količinsko stanje navedenog tijela podzemne vode.

S obzirom na navedeno te na karakter predmetnog zahvata, ne očekuje se negativan utjecaj zahvata na kemijsko stanje promatranog tijela podzemne vode.

Lokacija zahvata ne nalazi na području opasnosti od poplava niti na vodozaštitnom području. Stoga se ne očekuje negativan utjecaj zahvata na vode i vodna tijela tijekom korištenja zahvata.

Prema podacima tvrtke Vodovod – hidrogeološki radovi d.o.o., radijus utjecaja zdenca iznosi oko 195,61 m.

U radijusu od oko 195,61 m od lokacije zdenca, prema podacima tvrtke Vodovod – hidrogeološki radovi d.o.o. nema drugih izbušenih zdenaca pa prema tome ovaj zdenac nema utjecaja na druge vodne građevine koje zahvaćaju vodu iz podzemnog vodnog tijela.

Prema podacima dostavljenim od strane Hrvatskih voda za svako površinsko vodno tijelo pa tako i za najbliže vodno tijelo CDR00032_014899, BOJANA naveden je program mjera koji se primjenjuje uz opće mjere i mjere koje vrijede za sva vodna tijela.

Osnovne mjere (Poglavlje 5.2): 3.OSN.03.16, 3.OSN.05.14, 3.OSN.06.03, 3.OSN.06.04, 3.OSN.06.05, 3.OSN.07.04, 3.OSN.07.15, 3.OSN.07.16

Dodatne mjere (Poglavlje 5.3): 3.DOD.06.01, 3.DOD.06.02, 3.DOD.06.03, 3.DOD.06.04, 3.DOD.06.05, 3.DOD.06.06, 3.DOD.06.07, 3.DOD.06.24, 3.DOD.06.25, 3.DOD.06.26, 3.DOD.06.27

Dopunske mjere (Poglavlje 5.4): 3.DOP.02.01, 3.DOP.02.02

Navedene mjere iz programa mjera koje se primjenjuje na najbliže vodno tijelo CDR00032_014899, BOJANA lokaciji zahvata definirane su u Planu upravljanja vodnim područjima do 2027.

U podpoglavlju 2.3.3. Vode, Tablica 4. navedene su mjere iz programa mjera koje se obzirom na tijelo nadležno za provedbu mogu odnositi na predmetni zahvat.

Predmetni zahvat crpljenja podzemne vode iz eksploatacijskog zdenca nije planiran na vodnom tijelu CDR00032_014899, BOJANA te stoga navedene mjere nisu relevantne za predmetni zahvat.

CDGI_23 – ISTOČNA SLAVONIJA - SLIV DRAVE I DUNAVA:

Osnovne mjere (Poglavlje 5.2): 3.OSN.02.03, 3.OSN.02.04, 3.OSN.02.11, 3.OSN.02.17, 3.OSN.02.18, 3.OSN.03.07E, 3.OSN.03.16, 3.OSN.05.15, 3.OSN.05.16, 3.OSN.05.17, 3.OSN.06.03, 3.OSN.07.15, 3.OSN.07.16, 3.OSN.06.18

Dodatne mjere (Poglavlje 5.3): 3.DOD.01.03, 3.DOD.06.02, 3.DOD.06.24, 3.DOD.06.25, 3.DOD.06.26, 3.DOD.06.27, 3.DOD.06.31

Navedene mjere iz programa mjera koje se primjenjuje na vodno tijelo CDGI_23 – ISTOČNA SLAVONIJA - SLIV DRAVE I DUNAVA definirane su u Planu upravljanja vodnim područjima do 2027. U podpoglavlju 2.3.3. Vode, Tablica 8. navedene su mjere iz programa mjera koje se obzirom na tijelo nadležno za provedbu mogu odnositi na predmetni zahvat. Svrha predmetnog zahvata je crpljenje podzemne vode za potrebe farme Karanac. Mjera 3.OSN.06.03., iz programa mjera, odnosi se na poljoprivrednu djelatnost te na korištenje gnojiva, no međutim, predmetni zahvat ne uključuje korištenje gnojiva. Obzirom da se predmetni zahvat ne nalazi na ranjivom području, te pravilnom izvedbom i korištenjem sustava navodnjavanja utjecaj navedenih sadržaja na vode procijenjen je kao zanemariv. Ostale navedene mjere za čiju provedbu je nadležan nositelj zahvata (korisnik) nisu relevantne za

predmetni zahvat, obzirom da predmetni zahvat nije planiran za stanovništvo, nalazi se izvan vodozaštitnog područja te je kemijsko i količinsko stanje podzemnog vodnog tijela dobro.

Sukladno prethodno navedenom ne očekuje se negativan utjecaj zahvata na vode i vodna tijela tijekom korištenja zahvata.

3.1.2. Utjecaj na tlo

Tijekom izgradnje

Budući da planiranim zahvatom nisu predviđeni građevinski radovi, potencijalni utjecaji zbog istih na tlo nisu mogući.

Tijekom korištenja

Realizacijom zahvata neće doći do novih emisija u tlo, budući da zahvat osim crpljenja podzemne vode ne obuhvaća izvođenje dodatnih radova u smislu obavljanja građevinskih radova te nabave nove opreme.

3.1.3. Utjecaj na zrak

Tijekom izgradnje

Budući da planiranim zahvatom nisu predviđeni građevinski radovi, potencijalni utjecaji na zrak zbog istih nisu mogući.

Tijekom korištenja

Realizacijom zahvata neće doći do novih emisija u zrak, budući da zahvat osim crpljenja podzemne vode ne obuhvaća izvođenje dodatnih radova u smislu obavljanja građevinskih radova te nabavu nove opreme.

3.1.4. Utjecaj klimatskih promjena na zahvat

Neformalni dokument Europske komisije: Smjernice za voditelje projekata: Kako povećati otpornost ranjivih ulaganja na klimatske promjene, su osmišljene kao alat koji može pomoći smanjiti gubitke izazvane klimatskim promjenama u okviru javnih, privatnih i javno – privatnih ulaganja te tako povećati otpornost investicijskih projekata, ali i gospodarstava. Vrste investicija i projekata kojima su ove Smjernice namijenjene navedene su u Prilogu I.

Zahvat ne nalazi se na navedenom popisu, no s obzirom na karakteristike predmetnog zahvata provest će se analiza i procjena osjetljivosti, izloženosti, ranjivosti i rizik klimatskih promjena na zahvat.

Alat za analizu klimatske otpornosti projekta sastoji se od 7 modula koji se mogu primijeniti tijekom izrade procjene utjecaja:

Modul 1: Utvrđivanje osjetljivosti projekta na klimatske promjene

Modul 2: Procjena izloženosti opasnostima koje su vezane za klimatske uvjete

Modul 2a: Procjena izloženosti u odnosu na osnovicu / promatrane klimatske uvjete

Modul 2b: Procjena izloženosti budućim klimatskim uvjetima

Modul 3: Procjena ranjivosti

Modul 3a: Procjena ranjivosti u odnosu na osnovicu / promatrane klimatske uvjete

Modul 3b: Procjena ranjivosti u odnosu na buduće klimatske uvjete

Modul 4: Procjena rizika

Modul 5: Utvrđivanje mogućnosti prilagodbe

Modul 6: Procjena mogućnosti prilagodbe

Modul 7: Integracija akcijskog plana prilagodbe u ciklus razvoja projekta.

Utvrđivanje osjetljivosti projekta na klimatske promjene (Modul 1)

Osjetljivost projekata na ključne klimatske varijable i opasnosti procjenjuje se s gledišta četiri ključne teme koje obuhvaćaju najvažnije dijelove lanca vrijednosti:

- imovina i procesi na lokaciji,
- ulazi ili inputi,
- izlazi ili outputi,
- te prometna povezanost.

Osjetljivost zahvata je povezana s određivanjem utjecaja primarnih klimatskih faktora i sekundarnih učinaka tj. opasnosti koje mogu nastati uzrokovane klimom. S obzirom na širok raspon varijabli određene su one za koje smatramo da su važne za planirane zahvate te ćemo s obzirom na njih razmatrati osjetljivost projekta.

Ocjene vrijednosti (visoka, umjerena, zanemariva – Tablica 14.), dodjeljujemo svim ključnim temama kroz njihov odnos s primarnim klimatskim faktorima i sekundarnim efektima (faktori – Tablica 15.).

Osjetljivost se vrednuje ocjenama visoka, umjerena i zanemariva kako slijedi:

Tablica 14. Ocjene vrijednosti osjetljivosti zahvata na klimatske promjene

Osjetljivost na klimatske promjene	Oznaka
Visoka	
Umjerena	
Zanemariva	

Tablica 15. Osjetljivost zahvata na klimatske faktore i s njima povezane opasnosti

Vrsta projekta – Crpljenje podzemne vode				
Prometna povezanost	Izlazi ili „outputi“	Ulazi ili „inputi“	Imovina i procesi na lokaciji	
KLIMATSKE VARIJABLE I POVEZANE OPASNOSTI				
Primarni klimatski faktori				
				1
				2
				3
				4
				5
				6
				7
				8
Sekundarni efekti/opasnosti vezane za klimatske uvjete				
				9
				10
				11
				12
				13
				14
				15
				16
				17
				18
				19
				20
				21
				22

Zaključak: Na temelju analize tehnološkog procesa, okruženja zahvata te projektne dokumentacije izabrana je varijabla koja bi mogla biti važna ili relevantna za predmetni zahvat.

Modul 2: Procjena izloženosti opasnostima koje su vezane za klimatske uvjete

Nakon utvrđivanja osjetljivosti predmetne vrste zahvata, idući korak je procjena izloženosti projekta i relevantne imovine na opasnosti koje su vezane za klimatske uvjete na lokacijama na kojima će zahvati biti provedeni.

Podaci o izloženosti su prikupljeni za klimatske promjene na koje je projekt visoko ili umjereno osjetljiv (iz Modula 1) i to za sadašnje i buduće stanje klime (Modul 2a i 2b).

U slijedećoj tablici (Tablica 16.) je prikazana sadašnja i buduća izloženost projekata kroz primarne i sekundarne klimatske promjene.

Tablica 16. Izloženost lokacija zahvata prema ključnim klimatskim varijablama i opasnostima vezanim za klimatske uvjete

Oznaka (iz Modula 1)	Osjetljivost	2a: Procjena izloženosti u odnosu na osnovicu / promatrane klimatske uvjete (sadašnje stanje)	Modul 2b: Procjena izloženosti budućim klimatskim uvjetima (buduće stanje)
Primarni klimatski faktori			
Sekundarni efekti/opasnosti vezane uz klimatske uvjete			
10	Dostupnost vodnih resursa	Zasad se koristi samo manji dio (oko 4,16 %) obnovljivih zaliha podzemne vode.	Planirana količina crpljenja vode iz tijela podzemne vode CDGI-23, ISTOČNA SLAVONIJA - SLIV DRAVE I DUNAVA iznositi će oko 0,004 % od ukupnih količina obnovljivih zaliha navedenog tijela podzemne vode. Shodno navedenom, ukupne iscrpljene količine navedenog tijela podzemne vode bi iznosile 4,164 %. S obzirom na vrlo malu količinu podzemne vode koja će se crpiti u odnosu na obnovljive zalihe tijela podzemne vode, ne očekuje se negativan utjecaj zahvata na količinsko stanje navedenog tijela podzemne vode.

Zaključak: Zasad se koristi samo manji dio (oko 4,16 %) obnovljivih zaliha podzemne vode. Planirana količina crpljenja vode iz tijela podzemne vode CDGI-23, ISTOČNA SLAVONIJA - SLIV DRAVE I DUNAVA iznositi će oko 0,004 % od ukupnih količina obnovljivih zaliha navedenog tijela podzemne vode. Shodno navedenom, ukupne iscrpljene količine navedenog tijela podzemne vode CDGI-23, ISTOČNA SLAVONIJA - SLIV DRAVE I DUNAVA bi iznosile 4,164 %.

S obzirom na vrlo malu količinu podzemne vode koja će se crpiti u odnosu na obnovljive zalihe tijela podzemne vode, ne očekuje se negativan utjecaj zahvata na količinsko stanje navedenog tijela podzemne vode.

Modul 3: Procjena ranjivosti zahvata

Ranjivost zahvata (V) se računa prema izrazu:

$$V = S \times E$$

S = osjetljivost (dobiveno u Modulu 1)

E = izloženost (dobiveno u Modulu 2)

gdje S označava stupanj osjetljivosti imovine, a E izloženost osnovnim klimatskim uvjetima/sekundarnim efektima.

Na temelju procjene osjetljivosti zahvata (Modul 1) i procjene izloženosti područja (Modul 2) u slijedećoj tablici (Tablica 17.) prikazana je procjena ranjivosti.

Tablica 17. Klasifikacijska matrica ranjivosti za svaku klimatsku varijablu/opasnost s obzirom na osnovne/referentne klimatske uvjete, odnosno izloženosti budućim klimatskim uvjetima

	Ranjivost – osnovna/referentna					Ranjivost – buduća			
	Izloženost					Izloženost			
		N	S	V			N	S	V
Osjetljivi vost	N	1,2,3,4,5,6,7,8,9,10,11,1 2,13,14,15,16,17,18,19,2 0,21,22			Osjetljivi vost	N	1,2,3,4,5,6,7,8,9,10,11,1 2,13,14,15,16,17,18,19,2 0,21,22		
	S					S			
	V					V			
Razina osjetljivosti									
		Ne postoji (N)							
		Srednja (S)							
		Visoka (V)							

Zaključak: Sukladno izrazu $V = S \times E$, izračunato je da za zahvat nisu utvrđeni aspekti visoke ranjivosti.

Iz tablice (Tablica 17.) vidljivo je da je buduća ranjivost jednaka sadašnjoj te da nisu utvrđeni aspekti visoke ranjivosti.

Sukladno uputama Neformalnog dokumenta, Smjernice za voditelje projekata: Kako povećati otpornost ranjivih ulaganja na klimatske promjene te utvrđene samo srednje ranjivosti, nema potrebe za mjerama prilagodbe klimatskim promjenama niti izrade procjene rizika.

Slijedom navedenog, mišljenje je da klimatske promjene neće imati utjecaja na predmetni zahvat, kao ni na djelatnost koja se odvija na lokaciji zahvata.

3.1.5. Utjecaj zahvata na klimatske promjene

U poglavlju 3.1.4. *Utjecaj klimatskih promjena na zahvat* predmetnog Elaborata zaštite okoliša, provedena je analiza i procjena osjetljivosti, izloženosti, ranjivosti zahvata na klimatske promjene. Nije utvrđena visoka ranjivost ni za jedan učinak, odnosno opasnost te nije izrađena matrica rizika. S obzirom na karakteristike zahvata i prepoznate utjecaje može se pretpostaviti da buduća promjena klime neće značajno utjecati na zahvat te uzrokovati eventualna oštećenja na području zahvata. Nisu predviđene mjere prilagodbe zahvata na klimatske promjene.

Strategija niskouglijasnog razvoja Republike Hrvatske do 2030. s pogledom na 2050. godinu („Narodne novine“ broj 63/21) (u daljnjem tekstu: Niskouglijasna strategija) je pokrenuti promjene u hrvatskom društvu koje će doprinijeti smanjenju emisije stakleničkih plinova i koje će omogućiti razdvajanje gospodarskog rasta od emisije stakleničkih plinova. Republika Hrvatska može i treba dati svoj doprinos smanjenju emisija stakleničkih plinova, sukladno

ratificiranim međunarodnim sporazumima, premda je njezin udio na globalnoj razini u ukupnim emisijama stakleničkih plinova mali.

Niskougljična strategija ima u fokusu smanjiti emisije stakleničkih plinova i spriječiti porast koncentracije istih u atmosferi i posljedično ograničiti globalni porast temperature.

Tijekom izgradnje i korištenja

Planirani zahvat ne obuhvaća izvođenje dodatnih radova u smislu obavljanja građevinskih radova te nabave nove opreme. Tijekom korištenja predmetnog zdenca neće dolaziti do emisija stakleničkih plinova.

S obzirom na navedeno, ne očekuje se negativan utjecaj zahvata na klimatske promjene.

3.1.6. Utjecaj na kulturnu baštinu

Prema registru kulturnih dobara Ministarstva kulture Republike Hrvatske na samom području zahvata nalazi se arheološko nalazište "Mitvar" (Slika 27.).

Tijekom izgradnje i korištenja

Zahvatom nije predviđeno izvođenje građevinskih ili bilo kojih drugih zemljanih radova prilikom kojih bi se potencijalno pronašli arheološki nalazi. Zahvatom se planira crpljenje podzemne vode iz postojećeg zdenca koji se nalazi na k.č.br. 670/1 k.o. Grabovac.

3.1.7. Utjecaj na krajobraz

Tijekom izgradnje i korištenja

Obzirom da realizacijom zahvata neće doći do nove gradnje u prostoru, predmetni zahvat neće imati utjecaja na krajobraz, odnosno na postojeće stanje i vizualno – oblikovne značajke predmetnog prostora.

3.1.8. Utjecaj na zaštićena područja

Obzirom da na području zahvata nema evidentiranih zaštićenih područja te da je najbliže zaštićeno područje park prirode „Kopački rit“ te je udaljen oko 3,65 km od lokacije zdenca, zahvat neće imati utjecaja na zaštićena područja.

3.1.9. Utjecaj na ekološku mrežu

Predmetni zahvat se ne nalazi na području ekološke mreže Natura 2000.

Slijedeća područja ekološke mreže NATURA 2000 su najbliža predmetnom zdencu:

- područje očuvanja značajno za ptice (POP) HR10000016 – Podunavlje i donje Podravlje na udaljenosti od oko 1,25 km i
- područje očuvanja značajno za vrste i stanišne tipove (POVS) HR2000394 – Kopački rit na udaljenosti od 3,66 km.

Tijekom izgradnje

Budući da planiranim zahvatom nisu predviđeni građevinski radovi, potencijalni utjecaji zbog istih na ekološku mrežu nisu mogući.

Tijekom korištenja

Predmetni zahvati ne nalaze se na području očuvanja značajnih za vrste i stanišne tipove (POVS) te se ne nalaze na području očuvanja značajno za ptice (POP).

Obzirom na navedeno, da se zahvat nalazi izvan područja ekološke mreže te da je predmetni zahvat crpljenje podzemne vode u svrhu opskrbe farme Karanac vodom, provedbom zahvata neće doći do zauzeća ciljnih stanišnog tipa 3130 Amfibijska staništa *Isoëto-Nanojuncetea*, 3150 Prirodne eutrofne vode s vegetacijom *Hydrocharition* ili *Magnopotamion*, 6440 Livade *Cnidion dubii*, 91E0* aluvijalne šume (*Alno-Padion*, *Alnion incanae*, *Salicion albae*) i 91F0 poplavne miješane šume *Quercus robur*, *Ulmus laevis*, *Ulmus minor*, *Fraxinus excelsior* ili *Fraxinus angustifolia* kao ni do zauzeća pogodnih staništa za ciljne vrste područja očuvanja značajno za vrste i stanišne tipove (POVS) HR2000394 – Kopački rit i područja očuvanja značajna za ptice (POP) HR10000016 – Podunavlje i donje Podravlje (Tablica 12., Tablica 13.).

S obzirom na karakter zahvata (crpljenja podzemne vode) ne očekuje se negativan utjecaj zahvata na isti.

3.1.10. Utjecaj na staništa

Prema izvodu iz Karte kopnenih nešumskih staništa Republike Hrvatske 2016., (www.bioportal.hr) lokacija zahvata se nalazi na stanišnom tipu:

- I.2.1. Mozaici kultiviranih površina i
- J. Izgrađena i industrijska staništa.

Stanišni tipovi I.2.1. Mozaici kultiviranih površina i J. Izgrađena i industrijska staništa na kojima se predmetni zahvat nalazi, nisu na Popisu ugroženih i/ili rijetkih stanišnih tipova od nacionalnog i europskog značaja zastupljenih na području Republike Hrvatske (Prilog II. Pravilnika o popisu stanišnih tipova i karti staništa („Narodne novine“, br. 27/21, 101/22)) niti na popisu prirodnih stanišnih tipova od interesa za Europsku Uniju zastupljenih na području Republike Hrvatske (prema Prilogu III. navedenog Pravilnika).

Tijekom izgradnje i korištenja

S obzirom da se na lokaciji zahvata nalazi farma Karanac te da planirani zahvat ne obuhvaća izvođenje dodatnih radnji u smislu obavljanja građevinskih radova te nabave nove opreme uslijed koje bi došlo do uklanjanja vegetacije i degradacije postojećeg staništa, može se isključiti utjecaj zahvata na ugrožene i rijetke stanišne tipove.

3.2. Opterećenje okoliša

3.2.1. Buka

Tijekom izgradnje

Budući da planiranim zahvatom nisu predviđeni građevinski radovi, potencijalno povećanje razine buke zbog istih nije moguće.

Tijekom korištenja

Za vrijeme korištenja zdenca, razina buke će biti u dozvoljenim granicama, a obzirom da predmetni zahvat neće utjecati na povećanje emisija buke na lokaciju zahvata, njena razina će i dalje ostati u propisanim granicama.

3.2.2. Otpad

Tijekom izgradnje

Budući da planiranim zahvatom nisu predviđeni građevinski radovi, potencijalni utjecaji uzrokovani nastankom otpada prilikom izgradnje nisu mogući.

Tijekom korištenja

S obzirom na tehnološki postupak koji će se odvijati na lokaciji prilikom crpljenja i korištenja crpljene podzemne vode, ne očekuje se nastajanje otpada osim otpada koji će nastajati kao posljedica održavanja opreme za zahvaćanje voda.

Sav otpad koji će nastajati tijekom korištenja zahvata skupljat će se i razvrstavati po vrsti te skladištiti izvan lokacije zahvata, na za to predviđeno mjesto.

Sve vrste otpada koje nastaju korištenjem zahvata će se predavati na oporabu te ako to nije moguće, na zbrinjavanje osobi ovlaštenoj za preuzimanje pošiljke otpada u posjed sukladno uvjetima članka 27., stavka 1. Zakona o gospodarenju otpadom („Narodne novine“, br. 84/21, 142/23).

Redovitim servisiranjem opreme za crpljenje voda produžava se njezin vijek trajanja (funkcionalnost) te se na taj način sprječava nastanak otpada koji bi nastao prilikom zamjene iste (prvi korak u redu prvenstva u gospodarenju otpadom).

Otpadom treba gospodariti u skladu s Zakonom o gospodarenju otpadom („Narodne novine“, br. 84/21, 143/23), Pravilnikom o gospodarenju otpadom („Narodne novine“, br. 106/22) te ostalim zakonima i propisima koji reguliraju gospodarenje otpadom.

Sukladno tome, negativan utjecaj uslijed nastanka i gospodarenja otpadom se ne očekuje.

3.3. Utjecaj na stanovništvo i gospodarske značajke

3.3.1. Utjecaj na stanovništvo

Najbliži stambeni objekti predmetnom zdencu nalaze se južno na udaljenosti od oko 1,2 km.

Tijekom izgradnje

Budući da planiranim zahvatom nisu predviđeni građevinski radovi, potencijalni utjecaji na stanovništvo zbog istih nisu mogući.

Tijekom korištenja

Budući da zahvat osim crpljenja podzemne vode ne obuhvaća nikakve građevinske radove te će se koristiti postojeća oprema, neće doći do negativnog utjecaja na stanovništvo.

3.3.2. Utjecaj na poljoprivredu

Tijekom izgradnje i korištenja

Lokacija zahvata nalazi se na k.č.br. 670/1 k.o. Grabovac na kojoj se nalazi farma Mitrovac te obzirom da na lokaciji zahvata neće doći do dodatne gradnje zaključka smo da predmetni zahvat neće imati značajan negativan utjecaj na poljoprivredu.

3.3.3. Utjecaj na šumarstvo

Prema kartografskom prikazu javnih podataka Hrvatskih šuma lokacija zdenca nalazi se na području gospodarske jedinice „HALJEVO-KOZARAČKE ŠUME“ koja se nalazi na području šumarije Darda u sklopu Uprave šuma Osijek. Najbliži odjel Hrvatskih šuma nalazi se uz južno na udaljenosti od oko 1,5 km od lokacije zahvat (Slika 18.).

Tijekom korištenja

Lokacija zdenca se ne nalazi na šumskom području te stoga zahvat neće imati utjecaj na šume i šumarstvo.

3.3.4. Utjecaj na lov

Lokacija predmetnog zdenca nalazi se u obuhvatu lovišta XIV/170– Grabovac (Slika 19.). Površina lovišta XIV/170– Grabovac iznosi 2964,00 ha, a ovlaštenik prava lova na navedenom lovištu je LD "Sokol" Grabovac.

Tijekom izgradnje i korištenja


Površina koju zauzima k.č.br. 670/1 k.o. Grabovac iznosi oko 9,5442 ha te se može zaključiti da je dio površine koja je zauzeta zanemariva (0,322 %) u odnosu na ukupnu površinu navedenog lovišta.

Obzirom na navedeno, ne očekuje se značajan negativan utjecaj na divljač i lovstvo šireg područja obuhvata zahvata.

3.4. Vjerojatnost značajnih prekograničnih utjecaja

Zdenac nalazi se na zračnoj udaljenosti od oko 12 km od granice sa Srbijom (Slika 26.). S obzirom na lokaciju i karakter predmetnog zahvata te udaljenost zdenca od državne granice, ne očekuje se pojava prekograničnih utjecaja.

Elaborat zaštite okoliša u postupku ocjene o potrebi
procjene utjecaja zahvata na okoliš



Slika 26. Udaljenost lokacije od međudržavne granice (Izvor: Geoportal)

3.5. Kumulativni utjecaji s drugim postojećim i/ili odobrenim zahvatima

Prema podacima tvrtke Vodovod – hidrogeološki radovi d.o.o. radijus utjecaja zdenca iznosi oko **195,61 m**.

Najbliži postojeći zdenac nalazi se na udaljenosti od oko 1,6 km (Besana Croatia d.o.o.). Na udaljenosti od oko 2,5 km nalaze se zdenac u Grabovcu te na udaljenosti od oko 2,5 nalazi se postojeći zdenac na farmi Jasenovac. Zdenac na crpilištu Prosine nalazi se na udaljenosti od oko 2,6 km od lokacije zahvata.

Zdenac na farmi Karanac nalazi se na udaljenosti od oko 6,6 km od lokacije zahvata.

Kao što je vidljivo iz slika u nastavku (Slika 27.) u radijusu od oko 195,61 m nema zdenaca s kojim bi predmeti zdenac imao kumulativni utjecaj.



Slika 27. Radijus utjecaja predmetnog zdenca (Izvor: Geoportal)

3.6. Obilježja utjecaja na okoliš

Većina navedenih potencijalnih utjecaja koje bi zahvat mogao imati na okoliš su prilikom izvođenja radova. Primjenom svih zakonskih normi i propisa, izvedbom u skladu s projektom i uvjetima koje su izdala pojedina državna tijela te naknadnim odgovornim radom i kontrolom radnih procesa, utjecaj na okoliš će se svesti na minimum.

S obzirom na karakter predmetnog zahvata, ne očekuje se negativan utjecaj na okoliš tijekom korištenja predmetnog zahvata.

4. PRIJEDLOG MJERA ZAŠTITE OKOLIŠA I PROGRAM PRAĆENJA STANJA OKOLIŠA

Crpljenje podzemne vode na k.č.br. 670/1 k.o. Grabovac, općina Čeminac, Osječko - baranjska županija bit će u skladu s projektnom dokumentacijom, važećim propisima i uvjetima. Uzimajući u obzir da će se zahvat izvoditi u skladu s projektnom dokumentacijom, važećim propisima i uvjetima koje će izdati nadležna tijela u postupcima izdavanja daljnjih odobrenja sukladno posebnim propisima procjenjuje se da predmetni zahvat neće imati značajan negativan utjecaj na okoliš. Iz tog razloga ovim elaboratom nisu određene posebne mjere zaštite okoliša.

Praćenje pojedinih sastavnica okoliša te vođenje propisane dokumentacije i izvještavanje će se i dalje kontinuirano provoditi sukladno propisima iz područja zaštite okoliša, zaštite zraka, zaštite voda i gospodarenja otpadom.

Nositelj zahvata obavezan je primjenjivati sve mjere zaštite koje su obvezne sukladno zakonskim propisima, prethodno dobivenim uvjetima, suglasnostima i dozvolama, odnosno izrađenoj projektnoj i drugoj dokumentaciji.

5. IZVORI PODATAKA

- Bioportal - Ekološka mreža. Dostupno na <http://www.bioportal.hr/>. [31. srpnja 2024.]
- Bioportal - Staništa i biotopi. Dostupno na <http://www.bioportal.hr/>. [31. srpnja 2024.]
- Bioportal - Zaštićena područja. Dostupno na <http://www.bioportal.hr/>. [31. srpnja 2024.]
- Bralić, I. (1995): Krajobrazno diferenciranje i vrednovanje s obzirom na prirodna obilježja. Sadržajna i metoda podloga krajobrazne osnove hrvatske. Ministarstvo prostornog uređenja, graditeljstva i stanovanja, Agronomski fakultet Sveučilišta u Zagrebu, Zagreb uređenja, graditeljstva i stanovanja, Agronomski fakultet Sveučilišta u Zagrebu, Zagreb, 101 – 110
- Dodatak rezultatima klimatskog modeliranja na sustavu HPC VELEbit: Osnovni rezultati integracija na prostornoj rezoluciji od 12,5 km (u sklopu Podaktivnosti 2.2.1.), studeni 2017. [31. srpnja 2024.]
- Državni zavod za statistiku. Dostupno na: <https://www.dzs.hr/> [1. kolovoza 2024.]
- INTERPRETATION MANUAL OF EUROPEAN UNION HABITATS, EUR 28 April 2013, dostupno na: http://ec.europa.eu/environment/nature/legislation/habitatsdirective/docs/Int_Manual_EU28.pdf [1. kolovoza 2024.]
- Izvješće o praćenju kvalitete zraka na teritoriju Republike Hrvatske za 2022. godinu, MINGOR, prosinac 2023.
- Neformalni dokument Europske komisije: Smjernice za voditelje projekata: Kako povećati otpornost ranjivih ulaganja na klimatske promjene
- Plan upravljanja vodnim područjima 2022. – 2027., Izvadak iz Registra vodnih tijela
- Praćenje i ocjena klime u 2019. godini, Prikaz br.31, Zagreb 2020. Državni hidrometeorološki zavod
- Pregled javnih podataka Hrvatskih šuma, dostupno na: <http://javni-podaci.hrsume.hr/> [2. kolovoza 2024.]
- Prethodna procjena rizika od poplava 2019. [2. kolovoza 2024.]
- Priručnik za trajno motrenje tala Hrvatske [6. kolovoza 2024.]
- Registar kulturnih dobara Republike Hrvatske, Ministarstvo kulture [6. kolovoza 2024.]
- Rezultati klimatskog modeliranja na sustavu HPC Velebit za potrebe izrade nacrtu Strategije prilagodbe klimatskim promjenama Republike Hrvatske do 2040. s pogledom na 2070. i Akcijskog plana (Podaktivnost 2.2.1.), ožujak 2017., dostupno na:

<https://prilagodba-klimi.hr/wp-content/uploads/2019/05/Rezultati-klimatskog-modeliranja-na-sustavu-HPC-Velebit.pdf> [2. kolovoza 2024.]

- Središnja lovna evidencija - Ministarstvo poljoprivrede, dostupno na: <https://sle.mps.hr/> [2. kolovoza 2024.]
- Vincze G. i sur. (2014.): Glavni elementi pripreme karata opasnosti od poplava i karata rizika od poplava, Izvješće o Komponenti 3

PROPISI

Propisi iz područja zaštite okoliša

- Zakon o zaštiti okoliša („Narodne novine“ br. 80/13, 153/13, 78/15, 12/18, 118/18)
- Uredba o procjeni utjecaja zahvata na okoliš („Narodne novine“ br. 61/14, 3/17)

Propisi iz područja zaštite prirode

Temeljni propisi iz područja zaštite prirode

- Zakon o zaštiti prirode („Narodne novine“, br. 80/13, 15/18, 14/19, 127/19)
- Strategija i akcijski plan zaštite prirode Republike Hrvatske za razdoblje od 2017. do 2025. godine („Narodne novine“, br. 72/17)

Ekološka mreža Natura 2000

- Uredba o ekološkoj mreži i nadležnostima javnih ustanova za upravljanje područjima ekološke mreže („Narodne novine“, br. 80/19, 119/23)

Vrste i staništa

- Pravilnik o strogo zaštićenim vrstama („Narodne novine“, br. 144/13, 73/16)
- Pravilnika o popisu stanišnih tipova i karti staništa („Narodne novine“ br. 27/21, 101/22)
- Pravilnik o ciljevima očuvanja i mjerama očuvanja ciljnih vrsta ptica u područjima ekološke mreže („Narodne novine“, br. 25/20, 38/20)
- Pravilnik o ciljevima očuvanja i mjerama očuvanja ciljnih vrsta i stanišnih tipova u područjima ekološke mreže („Narodne novine“ br. 111/22)

Propisi iz zaštite zraka

- Zakon o zaštiti zraka („Narodne novine“, br. 127/19, 57/22)
- Uredba o određivanju zona i aglomeracija prema razinama onečišćenosti zraka na teritoriju Republike Hrvatske („Narodne novine“, br. 1/14)
- Uredba o граниčnim vrijednostima emisija onečišćujućih tvari u zrak iz nepokretnih izvora („Narodne novine“, br. 42/21)
- Uredba o razinama onečišćujućih tvari u zraku („Narodne novine“, br. 77/20)
- Pravilnik o praćenju kvalitete zraka („Narodne novine“, br. 72/20)
- Odluka o donošenju programa kontrole onečišćenja zraka za razdoblje od 2020. do 2029. godine („Narodne novine“ br. 90/19)

Propisi iz područja otpada

- Zakon o gospodarenju otpadom („Narodne novine“, br.84/21, 142/23)
- Pravilnik o gospodarenju otpadom („Narodne novine“, br. 106/22)

Svjetlosno onečišćenje

- Zakon o zaštiti od svjetlosnog onečišćenja („Narodne novine“, br. 14/19)
- Pravilnik o zonama rasvijetljenosti, dopuštenim vrijednostima rasvijetljavanja i načinima upravljanja rasvjetnim sustavima („Narodne novine“, br. 128/20)

Zaštita voda i vodnog okoliša

- Zakon o vodama („Narodne novine“, br. 66/19, 84/21, 47/23)
- Odluka o određivanju osjetljivih područja („Narodne novine“, br. 79/22)
- Odluka o određivanju ranjivih područja Republike Hrvatske („Narodne novine“, br. 130/12)
- Pravilnik o tehničkim zahtjevima za građevine odvodnje otpadnih voda, kao i rokovima obvezne kontrole ispravnosti građevina odvodnje i pročišćavanja otpadnih voda ("Narodne novine" br. 03/11)
- Pravilnik o uvjetima za utvrđivanje zona sanitarne zaštite izvorišta (NN 66/11, 47/13)

Buka

- Zakon o zaštiti od buke („Narodne novine“, br. 30/09, 55/13, 153/13, 41/16, 114/18, 14/21)
- Pravilnik o mjerama zaštite od buke izvora na otvorenom prostoru („Narodne novine“ br. 156/08)
- Pravilnik o najvišim dopuštenim razinama buke s obzirom na vrstu izvora buke, vrijeme i mjesto nastanka („Narodne novine“ br. 143/21)

Šumarstvo i lovstvo

- Zakon o šumama („Narodne novine“, broj 68/18, 115/18, 98/19, 32/20, 145/20)
- Zakon o lovstvu („Narodne novine“, broj 99/18, 32/19, 32/20)

Kulturna baština

- Zakon o zaštiti i očuvanju kulturnih dobara („Narodne novine“, br. 69/99, 151/03, 157/03, 87/09, 88/10, 61/11, 25/12, 136/12, 157/13, 152/14, 98/15, 44/17, 90/18, 32/20, 62/20, 117/21, 114/22)
- Pravilnik o arheološkim istraživanjima („Narodne novine“, br. 102/10, 2/20)

Klima

- Zakon o klimatskim promjenama i zaštiti ozonskog sloja („Narodne novine“, br. 127/19)
- Sedmo nacionalno izvješće i treće dvogodišnje izvješće Republike Hrvatske prema okvirnoj konvenciji Ujedinjenih naroda o promjeni klime (UNFCCC), Ministarstvo zaštite okoliša i energetike, Zagreb, rujan 2018.
- Strategija prilagodbe klimatskim promjenama u Republici Hrvatskoj za razdoblje do 2040. godine s pogledom na 2070. godinu („Narodne novine“, br. 46/20)
- Strategija niskougličnog razvoja Republike Hrvatske do 2030. s pogledom na 2050. („Narodne novine“ br. 63/21)
- Tehničke smjernice za pripremu infrastrukture za klimatske promjene u razdoblju 2021.–2027. (2021/C 373/01)
- Osmo nacionalno izvješće Republike Hrvatske prema okvirnoj konvenciji Ujedinjenih naroda o promjeni klime (UNFCCC). Državni hidrometeorološki zavod RH, Zagreb, siječanj 2023.

Ostali propisi

- Zakon o popisu stanovništva, kućanstava i stanova u Republici Hrvatskoj 2021. godine („Narodne novine“ br. 25/20, 34/21)
- Zakon o popisu stanovništva, kućanstava i stanova u Republici Hrvatskoj 2011. godine („Narodne novine“ br. 92/10)

6. PRILOZI

Prilog 1. Izvadak iz sudskog registra

7/30/24, 12:00 PM

Sudski registar - Podaci o poslovnom subjektu - verzija za ispis

Nadležni sud

Trgovački sud u Osijeku

MBS

081180395

OIB

35385249539

EUID

HRSR.081180395

Status

Bez postupka

Tvrtka

BELJE plus društvo s ograničenom odgovornošću za privređivanje u poljodjelstvu, prerađivačkoj industriji i prometu roba
BELJE plus d.o.o.

Sjedište/adresa

Darda (Općina Darda)
Svetog Ivana Krstitelja 1a

Adresa elektroničke pošte

uprava@belje.hr

Temeljni kapital

2.650,00 euro

Pravni oblik

društvo s ograničenom odgovornošću

Predmet poslovanja

- * poljoprivredna djelatnost
- * ekološka proizvodnja, prerada, distribucija, uvoz i izvoz ekoloških proizvoda
- * integrirana proizvodnja poljoprivrednih proizvoda
- * proizvodnja brašna i stavljanje brašna na tržište
- * potvrđivanja sukladnosti sa specifikacijom proizvoda
- * stručni poslovi u području savjetodavne djelatnosti u poljoprivredi, ruralnom razvoju, ribarstvu te unapređenju gospodarjenja u šumama i šumskim zemljištima šumoposjednika
- * gospodarenje lovištem i divljači
- * gospodarenje šumama
- * gospodarenje ribama slatkih (kopnenih) voda
- * savjetodavna djelatnost u području ribarstva
- * djelatnost gospodarskog ribolova na moru
- * ribolov u znanstvene i znanstveno-nastavne svrhe i ribolov za potrebe akvarija otvorenih za javnost
- * djelatnost akvakulture
- * proizvodnja, promet, prerada grožđa za vino (osim prerade u sok od grožđa i koncentrirani sok od grožđa)
- * proizvodnja i promet vina i drugih proizvoda od grožđa i vina
- * destilacija i promet vina i drugih proizvoda od grožđa i vina
- * proizvodnja i promet voćnih vina i drugih proizvoda na bazi voćnih vina
- * proizvodnja proizvoda od metala
- * proizvodnja strojeva za poljoprivredu i šumarstvo
- * proizvodnja strojeva za obradu metala i alatnih strojeva
- * proizvodnja motornih vozila, prikolica i poluprikolica
- * popravak predmeta za osobnu uporabu i kućanstvo
- * djelatnost prijevoza putnika u unutarnjem cestovnom prometu
- * djelatnost prijevoza putnika u međunarodnom cestovnom prometu

https://sudreg.pravosuđe.hr/registar/?p=150:29:28208281091801::NO:29:P29_SBT_MBS:81180395&cs=3A42BEE7A13BC4B10788A3D44F618... 1/5

Elaborat zaštite okoliša u postupku ocjene o potrebi procjene utjecaja zahvata na okoliš

7/30/24, 12:00 PM

Sudski registar - Podaci o poslovnom subjektu - verzija za ispis

- * djelatnost prijevoza tereta u unutarnjem i međunarodnom cestovnom prometu
- * agencijske djelatnosti u cestovnom prometu
- * djelatnost pružanja kolodvorskih usluga u autobusnom prometu
- * djelatnost pružanja kolodvorskih usluga u teretnom prometu
- * prijevoz za vlastite potrebe
- * skladištenje robe
- * komercijalni zračni prijevoz
- * linijski zračni prijevoz
- * distribucija i prodaja pesticida
- * djelatnost (ovlaštene ispitne stanice za) pregled strojeva za primjenu pesticida
- * pružanje usluga tretiranja pesticidima
- * zdravstvena zaštita bilja
- * proizvodnja, prerada, unošenje iz trećih zemalja ili distribucija određenog bilja, biljnih proizvoda i drugih nadziranih predmeta
- * poslovi suzbijanja štetnih organizama ili uništavanja bilja, biljnih proizvoda i drugih nadziranih predmeta za koje su naređene mjere uništenja
- * računalne i srodne djelatnosti
- * izrada i održavanje web stranica
- * prerada drva
- * proizvodnja namještaja
- * proizvodnja proizvoda od drva, pluta, slame i pletarskih materijala
- * proizvodnja proizvoda od papira i kartona
- * proizvodnja proizvoda od plastike
- * proizvodnja proizvoda od porculana i keramike
- * izdavačka djelatnost
- * priprema i izrada tiskarske forme
- * tiskanje časopisa i drugih periodičnih publikacija, knjiga i brošura, plakata, reklamnih kataloga, prospekata i drugih tiskanih oglasa, te djelovodnika, albuma, dnevnika, kalendara, poslovnih obrazaca i drugih tiskanih komercijalnih publikacija
- * proizvodnja eteričnih ulja
- * proizvodnja motora i turbina
- * proizvodnja uređaja za dizanje i prenošenje
- * proizvodnja strojeva za industriju hrane, pića i duhana
- * proizvodnja električne opreme
- * popravak obnavljanje opreme i strojeva, bojenje i čišćenje brodova
- * gradnja brodova, čamaca i plutajućih objekata
- * opskrba parom i toplom vodom
- * poslovanje nekretninama
- * posredovanje u prometu nekretnina
- * poslovi upravljanja nekretninom i održavanje nekretnina
- * projektiranje i građenje građevina te stručni nadzor građenja
- * energetsko certificiranje, energetski pregled zgrade i redoviti pregled sustava grijanja i sustava hlađenja ili klimatizacije u zgradi
- * stručni poslovi prostornog uređenja
- * djelatnost upravljanja projektom gradnje
- * djelatnost tehničkog ispitivanja i analize
- * djelatnost ispitivanja
- * djelatnost prethodnih istraživanja
- * iznajmljivanje strojeva i opreme bez rukovatelja i predmeta za osobnu uporabu i kućanstvo
- * sportska priprema
- * sportska rekreacija
- * sportska poduka
- * organiziranje sportskog natjecanja
- * vođenje sportskih natjecanja
- * upravljanje i održavanje sportskom građevinom
- * proizvodnja sjemena
- * dorada sjemena
- * pakiranje, plombiranje i označavanje sjemena
- * stavljanje na tržište sjemena
- * proizvodnja sadnog materijala
- * pakiranje, plombiranje i označavanje sadnog materijala

https://sudreg.pravosudje.hr/registar/?p=150:29:28208281091801::NO:29:P29_SBT_MBS:81180395&cs=3A42BEE7A13BC4B10788A3D44F618... 2/5

Elaborat zaštite okoliša u postupku ocjene o potrebi
procjene utjecaja zahvata na okoliš

7/30/24, 12:00 PM

Sudski registar - Podaci o poslovnom subjektu - verzija za ispis

- * stavljanje na tržište sadnog materijala
- * uvoz sadnog materijala
- * tehnički pregledi vozila
- * proizvodnja duhana
- * pripremanje i usluživanje jela, pića i napitaka i pružanje usluga smještaja
- * pripremanje jela, pića i napitaka za potrošnju na drugom mjestu sa ili bez usluživanja (u prijevoznom sredstvu, na priredbama i sl.) i opskrba tim jelima, pićima i napitcima (catering)
- * turističke usluge u nautičkom turizmu
- * turističke usluge zdravstvenom turizmu
- * turističke usluge u kongresnom turizmu
- * turističke usluge aktivnog i pustolovnog turizma
- * turističke usluge na poljoprivrednom gospodarstvu, uzgajalištu vodenih organizama, lovištu i u šumi šumoposjednika te ribolovnom turizmu
- * usluge iznajmljivanja vozila (rent-a-car)
- * usluge turističkog ronjenja
- * usluge iznajmljivanja opreme za šport i rekreaciju turistima i obveze pružatelja usluge
- * prijevoz putnika i stvari unutarnjim vodnim putovima
- * tehničko održavanje vodnih putova
- * upravljanje lukom
- * lučke djelatnosti
- * čišćenje svih vrsta objekata
- * usluge pakiranja
- * organiziranje koncerata, revija, zabavnih igara, priredbi, sajмова, seminara, tečajeva, kongresa i promocija
- * djelatnost otpremništva
- * računovodstveni poslovi
- * tehnički pregledi vozila
- * proizvodnja, stavljanje na tržište ili uvoz šumskog reprodukcijanskog materijala
- * proizvodnja, stavljanje na tržište ili uvoz božićnih drvaca
- * geodetska djelatnost
- * kupnja i prodaja robe
- * pružanje usluga u trgovini
- * obavljanje trgovačkog posredovanja na domaćem i inozemnom tržištu
- * zastupanje inozemnih tvrtki
- * usluge informacijskog društva
- * savjetovanje u vezi s poslovanjem i upravljanjem
- * istraživanje tržišta i ispitivanje javnog mnijenja
- * promidžba (reklama i propaganda)
- * proizvodnja hrane
- * proizvodnja pića
- * proizvodnja pripremljene stočne hrane
- * proizvodnja metala
- * unutarnje uređenje prostora
- * djelatnost druge obrade otpada
- * djelatnost oporabe otpada
- * djelatnost posredovanja u gospodarenju otpadom
- * djelatnost prijevoza otpada
- * djelatnost sakupljanja otpada
- * djelatnost trgovanja otpadom
- * djelatnost zbrinjavanja otpada
- * gospodarenje otpadom
- * djelatnost ispitivanja i analize otpada
- * održavanje i popravak elektroničke i optičke opreme
- * održavanje i popravak električne opreme
- * popravak, ugradnja i održavanje mehaničke opreme
- * proizvodnja biogoriva
- * proizvodnja naftnih derivata
- * transport nafte naftovodima
- * transport naftnih derivata produktovodima

https://sudreg.pravosudje.hr/registar/?p=150:29:28208281091801::NO:29:P29_SBT_MBS:81180395&cs=3A42BEE7A13BC4B10788A3D44F618... 3/5

Elaborat zaštite okoliša u postupku ocjene o potrebi procjene utjecaja zahvata na okoliš

7/30/24, 12:00 PM

Sudski registar - Podaci o poslovnom subjektu - verzija za ispis

- * transport nafte, naftnih derivata i biogoriva cestovnim vozilom
- * transport nafte, naftnih derivata i biogoriva željeznicom
- * transport nafte, naftnih derivata i biogoriva plovnim putovima
- * trgovina na veliko naftnim derivatima
- * trgovina na malo naftnim derivatima
- * skladištenje nafte i naftnih derivata
- * stručni poslovi zaštite okoliša
- * proizvodnja prirodnog plina
- * transport plina
- * skladištenje plina
- * upravljanje terminalom za UPP
- * distribucija plina
- * organiziranje tržišta plina
- * trgovina plinom
- * opskrba plinom
- * upravljanje mjestom za opskrbu UPP-om i/ili SPP-om
- * proizvodnja toplinske energije
- * opskrba toplinskom energijom
- * distribucija toplinske energije
- * proizvodnja električne energije
- * prijenos električne energije
- * distribucija električne energije
- * organiziranje tržišta električne energije
- * opskrba električnom energijom
- * trgovina električnom energijom
- * prerada i konzerviranje voća i povrća
- * proizvodnja gnojiva i poboljšivača tla
- * promet gnojivima i poboljšivačima tla
- * djelatnost ovlaštenog skladištara za žitarice i industrijsko bilje
- * proizvodnja i uzgoj uzgojno valjanih životinja
- * oplodivanje domaćih životinja
- * trgovina uzgojno valjanim životinjama i genetskim materijalom
- * djelatnosti proizvodnje, stavljanja na tržište i korištenje kemikalija

Osnivači/članovi društva

FORTENOVA GRUPA dioničko društvo za upravljanje, pod MBS: 081179147, upisan kod: Trgovački sud u Zagrebu, OIB: 88035992407 [\(Prikaži vezane subjekte\)](#)
Zagreb, Marijana Čavića 1
- jedini član d.o.o.

Nadzorni odbor

SILVANA HODAK, OIB: 91635238263 [\(Prikaži vezane subjekte\)](#)
Darda, Ante Starčevića 37

- član nadzornog odbora
- imenovana za člana nadzornog odbora odlukom Radničkog vijeća društva od 25.07.2023.

FABRIS PERUŠKO, OIB: 22621985989 [\(Prikaži vezane subjekte\)](#)
Zagreb, Ulica Stjepana Babonića 95

- predsjednik nadzornog odbora
- izabran za člana nadzornog odbora odlukom skupštine 1.7.2021.g., a izabran za predsjednika nadzornog odbora odlukom nadzornog odbora 12.07.2021.g.

James Pearson, OIB: 90542501013 [\(Prikaži vezane subjekte\)](#)
Zagreb, Donje Prekrižje 16A

- zamjenik predsjednika nadzornog odbora
- izabran za člana nadzornog odbora odlukom skupštine 1.7.2021.g., a izabran za zamjenika predsjednika odbora odlukom nadzornog odbora 12.07.2021.g.

GORDANA FABRIS, OIB: 96773820411 [\(Prikaži vezane subjekte\)](#)
Zagreb, Putine 3E

- član nadzornog odbora
- izabrana za člana nadzornog odbora odlukom skupštine 1.7.2021.g.

https://sudreg.pravosuđe.hr/registar/?p=150:29:28208281091801:NO:29:P29_SBT_MBS:81180395&cs=3A42BEE7A13BC4B1078&A3D44F618... 4/5

Elaborat zaštite okoliša u postupku ocjene o potrebi procjene utjecaja zahvata na okoliš

7/30/24, 12:00 PM

Sudski registar - Podaci o poslovnom subjektu - verzija za ispis

HIDO LAJTMAN, OIB: 14671349288 [\(Prikaži vezane subjekte\)](#)

Zagreb, Lanište 1J

- član nadzornog odbora

- izabran za člana nadzornog odbora odlukom skupštine 1.7.2021.g.

Osobe ovlaštene za zastupanje

DAMIR LEKO, OIB: 86294397322 [\(Prikaži vezane subjekte\)](#)

Osijek, Sjenjak 79

- predsjednik uprave

- zastupa društvo zajedno s jednim članom uprave

- imenovan odlukom člana društva od 29.11.2022., s početkom mandata 05.12.2022.

Tomislav Radišić, OIB: 00653552918 [\(Prikaži vezane subjekte\)](#)

Jablanovec, Stubička 283

- član uprave

- zastupa društvo zajedno s predsjednikom uprave ili s jednim članom uprave

- imenovan odlukom člana društva od 07.03.2023., s početkom mandata 10.03.2023.

Ivan Begović, OIB: 04715613819 [\(Prikaži vezane subjekte\)](#)

Osijek, Belomanastirska 20B

- član uprave

- zastupa društvo zajedno s predsjednikom uprave ili s jednim članom uprave

- imenovan odlukom člana društva s danom 01.10.2023.

Pravni odnosi

Osnivački akt:

Izjava o osnivanju od 12.06.2018.godine.

Odlukom jedinog člana društva od 14.12.2018.godine Izjava o osnivanju od 12.06.2018.godine izmijenjena je u čl. 2. o tvrtki društva i sastavljena u novom tekstu Izjave o osnivanju od 14.12.2018.godine.

Potpuni tekst Izjave o osnivanju s potvrdom javnog bilježnika dostavljen u zbirku isprava.

Odlukom jedinog člana društva od 11.01.2019.godine Izjava o osnivanju od 14.12.2018.godine izmijenjena je u čl. 9. o upravi društva i sastavljena u novom tekstu Izjave o osnivanju od 11.01.2019.godine.

Potpuni tekst Izjave o osnivanju s potvrdom javnog bilježnika dostavljen je u zbirku isprava.

Odlukom jedinog člana društva od 18.2.2019.g. izmijenjena je Izjava od 11.01.2019.g. i to odredbe o sjedištu te se novi tekst Izjave o osnivanju od 18.2.2019.g. prilaže i ulaže u zbirku sudskih isprava

Odlukom člana društva od 27.03.2019. promijenjena je Izjava o osnivanju od 18.2.2019. u cijelosti te je u potpunom tekstu od 27.03.2019. dostavljena Trgovačkom sudu u Osijeku.

Odlukom člana društva od 23.12.2020.g. Izjava o osnivanju od 27.03.2019.g. zamijenjena je u cijelosti, a posebno odredbe o upravi društva te je u potpunom tekstu dostavljena Trgovačkom sudu u Osijeku.

Odlukom jedinog člana društva od 05.05.2023.godine promijenjena je u cijelosti Izjava o osnivanju od 23.12.2020.godine, a posebno odredbe o temeljnom kapitalu i poslovnim udjelima te je u potpunom tekstu Izjava o osnivanju od 05.05.2023.godine dostavljena Trgovačkom sudu.

Promjene temeljnog kapitala:

Odlukom jedinog člana društva od 05.05.2023.godine usklađen je temeljni kapital sa eurima.

Statusne promjene: podjela subj. upisa odvj. s preuzimanjem

Odlukom skupštine društva BELJE plus d.o.o., MBS 081180395, OIB 35385249539, Darda, Svetog Ivana Krstitelja 1a od 19.12.2023. godine Odobren je Ugovor o podjeli i preuzimanju koji su dana 06.11.2023. godine sklopile uprave društva BELJE plus d.o.o., MBS 081180395, OIB 35385249539, Darda, Svetog Ivana Krstitelja 1a, kao društva koje se dijeli i dalje postoji i društva AISLE 40 d.o.o., MBS 081180161, OIB 17411408382, Zagreb, Radnička Cesta 80, kao društva preuzimatelja, u kojem postupku je došlo do prijenosa dijelova imovine, obveza i pravnih odnosa društva BELJE plus d.o.o. na već postojeće društvo AISLE 40 d.o.o. (odvajanje s preuzimanjem).

Financijska izvješća

Datum predaje Godina Obračunsko razdoblje Vrsta izvještaja

28.06.2024 2023 01.01.2023 - 31.12.2023 GFI-POD izvještaj

https://sudreg.pravosuđe.hr/registar/?p=150:29:28208281091801:NO:29:P29_SBT_MBS:81180395&cs=3A42BEE7A13BC4B10788A3D44F618... 5/5

Prilog 2. Izvadak iz zemljišne knjige (Broj ZK uložka: 804)



NESLUŽBENA KOPIJA

REPUBLIKA HRVATSKA

Općinski sud u Osijeku
ZEMLJIŠNOKNJIŽNI ODJEL BELI MANASTIR
Stanje na dan: 01.08.2024. 07:11

Katastarska općina: 300144, GRABOVAC

Broj ZK uložka: 804

Broj zadnjeg dnevnika/Upravnog rješenja: POČETNO
STANJE
Aktivne plombe:

Izvadak iz BZP-a

A

Posjedovnica

PRVI ODJELJAK

Rbr.	Broj katastarske čestice	Broj D. L.	Adresa katastarske čestice/Način uporabe katastarske čestice/Način uporabe zgrade, naziv zgrade, kućni broj zgrade	Površina/ m2	PPR
1.	670/1	7	MITROVAC	95442	
			GOSPODARSKO DVORIŠTE	61696	
			GOSPODARSKA ZGRADA, MITROVAC	3273	
			SPREMNIK, MITROVAC	1170	
			GOSPODARSKA ZGRADA, MITROVAC	3274	
			GOSPODARSKA ZGRADA, MITROVAC	2552	
			GOSPODARSKA ZGRADA, MITROVAC	3269	
			GOSPODARSKA ZGRADA, MITROVAC	2548	
			POMOĆNA ZGRADA, MITROVAC	15	
			GOSPODARSKA ZGRADA, MITROVAC	995	
			GOSPODARSKA ZGRADA, MITROVAC	1992	
			NADSTREŠNICA, MITROVAC	991	
			POMOĆNA ZGRADA, MITROVAC	15	
			UPRAVNA ZGRADA, MITROVAC, MITROVAC 7A	281	
			POMOĆNA ZGRADA, MITROVAC	19	
			SPREMNIK, MITROVAC	79	
			SPREMIŠTE, MITROVAC	8048	
			GOSPODARSKA ZGRADA, MITROVAC	763	
			SPREMNIK, MITROVAC	1170	
			POMOĆNA ZGRADA, MITROVAC	16	
			GOSPODARSKA ZGRADA, MITROVAC	3276	
			UKUPNO:	95442	

Elaborat zaštite okoliša u postupku ocjene o potrebi
procjene utjecaja zahvata na okoliš

Katastarska općina: 300144, GRABOVAC

Izvadak iz BZP-a

Broj ZK uložka: 804

DRUGI ODJELJAK

Rbr.	Sadržaj upisa	Primjedba
7.1	Zaprimljeno 03.11.2014. broj Z-2809/14 Po službenoj dužnosti, a u smislu odredbi čl. 149. Zakona o gradnji (NN.153/13) zabilježuje se da je za građevine sagrađene na kčbr. 670/1 upisanoj u A I, priložena uporabna dozvola klasa:UP/I-361-05/12-01/43 od 16. rujna 2014. godine Upravnog odjela za prostorno uređenje i graditeljstvo Beli Manastir.	

B

Vlastovnica

Rbr.	Sadržaj upisa	Primjedba
	1. Vlasnički dio: 1/1	
	BELJE PLUS D.O.O., OIB: 35385249539, SVETOG IVANA KRSTITELJA 1A, 31326 DARDA	

C

Teretovnica

Rbr.	Sadržaj upisa	Iznos	Primjedba
2.			
2.1	Zaprimljeno 29.12.2016.g. pod brojem Z-29328/2016 UKNJIŽBA, ZALOŽNO PRAVO, UGOVORA O ZALOŽNOM PRAVU, SOLEMIZIRANOM POD BR. OV-12672/16 27.12.2016, PUNOMOĆ 27.12.2016, IZVADAK IZ SUDSKOG REGISTRA 27.12.2016, radi osiguranja novčane tražbine u iznosu od 375.000.000,00 kn, uvećano za sve ugovorene kamate i troškove te prema uvjetima iz ugovora, za korist:	375.000.000,00 KN	SPOREDNI ULOŽAK
2.2	Zaprimljeno 05.01.2017.g. pod brojem Z-356/2017 ZABILJEŽBA, GLAVNI ULOŽAK, RJEŠENJE Z-11439/16 29.12.2016, određen z. k. ul. br. 2607 k.o. Bobota		na 2.1
2.3	Zaprimljeno 31.05.2021.g. pod brojem Z-9588/2021 UKNJIŽBA, USTUPANJE ZALOŽNOG PRAVA, UGOVOR O USTUPU I PRIJENOSU PRAVA TRAŽBINA SOLEMNIZIRAN PO JAVNOM BILJEŽMIKU DARJA BOŠNJAK POD BR. OV-555/21 28.05.2021, SPECIJALNA PUNOMOĆ BR.OV-2844/2021 26.05.2021, zaloga pod Z-29328/2016		na 2.1
2.4	Zaprimljeno 09.07.2021.g. pod brojem Z-12179/2021 UKNJIŽBA, USTUPANJE ZALOŽNOG PRAVA, OVJERENI PRIJEVOD OVJERE POTPISA I POTVRDE APOSTILLE NA PUNOMOĆ S ENGLESKOG JEZIKA BR. OV-27/21, OVJERENE POD BR. OV-7540/21 19.04.2021, UGOVOR O USTUPU I PRIJENOSU PRAVA I TRAŽBINA, SOLEMNIZIRAN POD BR. OV-7529/21 09.07.2021, OVJERENI PRIJEVOD JAVNOBILJEŽNIČKE POTVRDE, POTVRDE APOSTILLE I POTVRDE O OVLAŠTENJIMA S ENGLESKOG JEZIKA BR. OV-29/21, OVJERENE POD BR. OV-7540/21 19.04.2021, OVJERENI PRIJEVOD S ENGLESKOG JEZIKA BR. OV-146/21 01.07.2021, OVJERENI PRIJEVOD S ENGLESKOG JEZIKA BR. OV-147/21 01.07.2021, OVJERENI PRIJEVOD OVJERE POTPISA I POTVRDE APOSTILLE NA PUNOMOĆ S ENGLESKOG JEZIKA BR. OV-23/21, OVJERENE POD BR. OV-7540/21 06.04.2021, OVJERENI PRIJEVOD S ENGLESKOG JEZIKA BR. OV-69/21 31.03.2021, UGOVOR 09.07.2021, pod poslovnim br. Z-29328/16, za korist: VR GLOBAL PARTNERS, L.P., OIB: 79932828758, ONE NEXUS WAY NULL/BB, KY1-9005 CAMANA BAY, KAJMANSKI OTOCI		na 2.1, 2.2, 2.3
5.			

Elaborat zaštite okoliša u postupku ocjene o potrebi
procjene utjecaja zahvata na okoliš

Katastarska općina: 300144, GRABOVAC

Izvadak iz BZP-a

Broj ZK uloška: 804

C
Teretovnica

Rbr.	Sadržaj upisa	Iznos	Primjedba
5.1	Zaprimljeno 19.09.2023.g. pod brojem Z-15505/2023 UKNJIŽBA, ZALOŽNO PRAVO, OVJERENI PRIJEVOD PUNOMOĆI 08.08.2023, UGOVOR O ZAŠNIVANJU ZALOŽNOG PRAVA NA NEKRETNINAMA I NA PRAVU GRAĐENJA SOLEMNIZIRAN POD BR. OV-9628/2023 14.09.2023, SPECIJALNA PUNOMOĆ 11.08.2023, radi osiguranja novčane tražbine u iznosu od 1.200.000.000,00 EUR (slovima: milijardadvjestomilijuna eura), uvećano za kamate, u svakom slučaju, zajedno sa (i) svim troškovima, naknadama i izdacima koji nastanu bilo kojoj Osiguranoj stranci u vezi sa zaštitom, očuvanjem i izvršavanjem svojih prava koji proizlaze iz bilo kojeg Dokumenta o financiranju; te (ii) svim novčanim sredstvima, obvezama i tražbinama koje nastanu ili proizađu iz bilo kojih izmjena ili povećanja broja ili sadržaja Obveznica izdanih u skladu s bilo kojim Dokumentom o financiranju ili obveza i odgovornosti povezanih s tim dokumentima, na predmetnim nekretninama, u korist: KROLL TRUSTEE SERVICES LIMITED, OIB: 03390511719, THE NEWS BUILDING, LEVEL 6, LONDON BRIDGE STREET 3, SE1 9SG LONDON, VELIKA BRITANIJA	1.200.000.000,0 0 EUR	Sporedni uložak
5.2	Zaprimljeno 19.09.2023.g. pod brojem Z-15505/2023 ZABILJEŽBA, GLAVNI ULOŽAK, zk. ul. 24281 k.o. Grad Zagreb		na 5.1
5.3	Zaprimljeno 19.09.2023.g. pod brojem Z-15505/2023 ZABILJEŽBA, OBVEZA BRISANJA HIPOTEKE, obveze založnog dužnika za brisanje postojećeg založnog prava (osim postojećeg Kroll založnog prava) sukladno čl.5.4 Ugovora		na 5.1

Potvrđuje se da ovaj izvadak odgovara stanju baze zemljišnih podataka na datum 01.08.2024.